



KECAMATAN LAMONGAN DALAM ANGKA TAHUN 2011

GRAHA KEMERDEKAAN



KERJASAMA
BADAN PUSAT STATISTIK
DAN
BAPPEDA KABUPATEN LAMONGAN

KATA PENGANTAR

Dengan mengucapkan syukur kepada Allah SWT, kami terbitkan Buku "KECAMATAN LAMONGAN DALAM ANGKA TAHUN 2009". Buku ini merupakan kumpulan data tentang keadaan geografis, iklim, penduduk, pertanian, sosial ekonomi dan sektor lain sebagai potensi wilayah.

Data yang disajikan bersumber dari sensus, survei yang dilaksanakan oleh BPS dan pendataan profil desa/kelurahan di kecamatan serta data kompilasi dari berbagai dinas/ instansi tingkat kecamatan dan kantor desa/kelurahan.

Kami berharap data yang tersedia dapat digunakan sebagai bahan perencanaan dan evaluasi program pembangunan yang ada di Kecamatan Lamongan.

Ucapan terima kasih disampaikan kepada semua pihak yang turut membantu, baik berupa data yang diberikan maupun dalam pengolahan dan penerbitan publikasi ini.

Sedikit atau banyak kesalahan, tentu bukan karena kesengajaan, tapi bagian dari keterbatasan manusia yang sarat dengan kelemahan. Sehingga apabila ada kritik ataupun saran akan kami perhatikan sepenuhnya untuk perbaikan penerbitan selanjutnya.

Data itu sulit dan mahal tapi akan lebih sulit dan mahal membangun tanpa data. Semoga bermanfaat.

Lamongan, Juli 2010

KOORDINATOR STATISTIK
KECAMATAN LAMONGAN,

NUR WACHID
NIP. 19670911 198902 1 001

**SAMBUTAN
CAMAT LAMONGAN**

Assalamu'Allaikum Wr. Wb.

Puji syukur kita panjatkan kepada Allah SWT, karena atas rahmat dan hidayah-Nya, sehingga buku "KECAMATAN LAMONGAN DALAM ANGKA TAHUN 2009 " ini dapat diterbitkan. Sejalan dengan kemajuan pembangunan, semakin terasa diperlukannya data yang lengkap, akurat dan tepat waktu.

Data yang disajikan dalam publikasi ini sangat berguna sebagai bahan perencanaan dan evaluasi program pembangunan bagi Pemerintah dan juga bisa dimanfa'atkan sebagai salah satu bahan kajian dan penelitian di dunia pendidikan dan bagi pihak swasta dalam usaha perencanaan usahanya, karena isi buku ini dapat menggambarkan potensi wilayah yang ada di Kecamatan Lamongan. Maka saya menyambut baik upaya Koordinator Statistik Kecamatan Lamongan memenuhi kebutuhan data tersebut.

Agar penerbitannya terus berkelanjutan, saya minta seluruh jajaran dinas/ instansi tingkat kecamatan dan desa/kelurahan untuk lebih meningkatkan koordinasi, sehingga dapat terwujud suatu data yang dapat dipertanggungjawabkan dan konsisten baik mengenai relevansi maupun tingkat akurasi.

Semoga bermanfaat bagi semua pihak untuk kemajuan pembangunan di Kecamatan Lamongan.

Wassalamu'Allaikum Wr.Wb.

Lamongan, Juli 2010

CAMAT LAMONGAN,

Drs. MOCH. WAHYUDI, MM
NIP. 19661004 199503 1 002

DAFTAR ISI

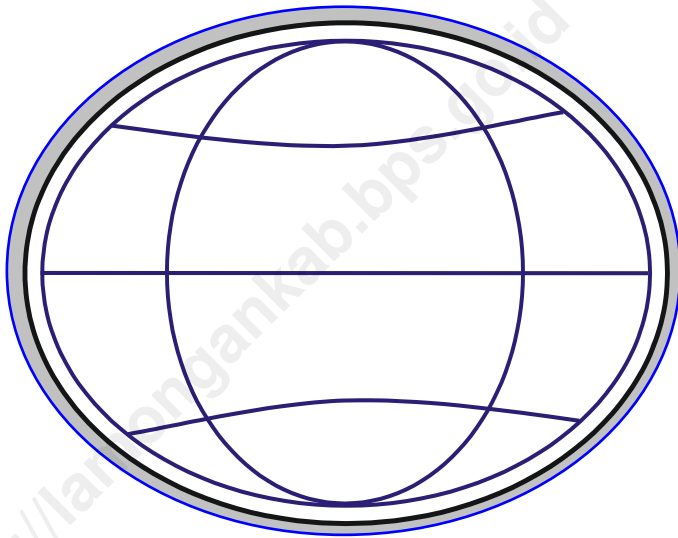
	HALAMAN
KATA PENGANTAR	2
SAMBUTAN CAMAT LAMONGAN	3
DAFTAR ISI	4
TABEL-TABEL :	
1. LETAK DAN GEOGRAFIS	
1.1. Tinggi dan Luas Desa/Kelurahan.....	8
1.2. Jenis Jalan Utama dan Jarak ke Kecamatan.....	9
1.3. Jarak Antar Desa/Kelurahan.....	10
1.4. Banyak Hari Hujan dan Curah Hujan.....	11
1.5. Perkembangan Hari Hujan Tahun 2004 - 2010	12
1.6. Perkembangan Curah Hujan tahun 2004 - 2010.....	13
2. PEMERINTAHAN	
2.1. Nama Camat Periode 1980 - 2010	15
2.2. Nama Kepala Desa/Lurah dan Sekretaris Desa/Kel	16
2.3. Desa/Kelurahan Menurut Status Hukum.....	17
2.4. Jumlah Dusun dan Nama Dusun Tempat Kantor Desa.....	18
2.5. Jumlah Dusun, Lingkungan, RT dan RW.....	19
2.6. Perangkat Desa Menurut Pendidikan.....	20
2.7. Jumlah Rukun Warga (RW) dan Rukun Tetangga (RT).....	21
2.8. Jumlah Anggota Badan Perwakilan Desa (BPD).....	23

3.	PENDUDUK DAN TENAGA KERJA	
3.1.	Banyaknya Penduduk dan Rasio Jenis Kelamin.....	25
3.2.	Banyaknya Penduduk Yang Lahir.....	26
3.3.	Banyaknya Penduduk Yang Mati.....	27
3.4.	Banyaknya Penduduk Yang Datang.....	28
3.5.	Banyaknya Penduduk Yang Pindah.....	29
3.6.	Banyaknya Kepala Keluarga dan Kepadatan Penduduk.....	30
3.7.	Kewarganegaraan Penduduk.....	31
3.8.	Perkembangan Penduduk Tahun 2006-2010.....	32
3.9.	Perkembangan Kepadatan Penduduk Tahun 2006-2010.....	33
3.10.	Prosentase Persebaran Penduduk	34
4.	SOSIAL	
4.1.	Jumlah Fasilitas Pendidikan Negeri.....	36
4.2.	Jumlah Fasilitas Pendidikan Swasta.....	37
4.3.	Jumlah Sekolah, Murid dan Guru TK Negeri.....	38
4.4.	Jumlah Sekolah, Murid dan Guru Umum Swasta.....	39
4.5.	Jumlah Sekolah, Murid dan Guru RA Swasta (Depag).....	40
4.6.	Jumlah Sekolah, Murid dan Guru SD Negeri.....	41
4.7.	Jumlah Sekolah, Murid dan Guru SDLB Negeri.....	42
4.8.	Jumlah Sekolah, Murid dan Guru SD Swasta.....	43
4.9.	Jumlah Sekolah, Murid dan Guru SDLB Swasta.....	44
4.10.	Jumlah Sekolah, Murid dan Guru MI Negeri (Depag).....	45
4.11.	Jumlah Sekolah, Murid dan Guru MI Swasta(Depag).....	46
4.12.	Jumlah Sekolah, Murid dan Guru SMP Negeri.....	47
4.13.	Jumlah Sekolah, Murid dan Guru SMP Swasta.....	48
4.14.	Jumlah Sekolah, Murid dan Guru SMPLB Swasta.....	49
4.15.	Jumlah Sekolah, Murid dan Guru MTS Negeri (Depag).....	50
4.16.	Jumlah Sekolah, Murid dan Guru MTS Swasta (Depag).....	51
4.17.	Jumlah Sekolah, Murid dan Guru SMA Negeri.....	52
4.18.	Jumlah Sekolah, Murid dan Guru SMA Swasta.....	53
4.19.	Jumlah Sekolah, Murid dan Guru SMA Negeri (Depag).....	54
4.20.	Jumlah Sekolah, Murid dan Guru MA Swasta (Depag).....	55
4.21.	Jumlah Sekolah, Murid dan Guru SMK Negeri	56
4.22.	Jumlah Sekolah, Murid dan Guru SMK Swasta	57
4.23.	Banyaknya Sarana Kesehatan.....	58
4.24.	Banyak Tenaga Medis/Kesehatan.....	60
4.25.	Jumlah Lembaga Pendidikan Keagamaan dan Panti Asuhan.....	61
4.26.	Banyak Peserta KB Aktif Menurut Alat Kontrasepsi.....	62
4.27.	Prosentase PUS Yang Menjadi Peserta KB.....	63
4.28.	Penduduk Menurut Agama.....	64
4.29.	Tempat Peribadatan.....	65
4.30.	Jumlah Kejadian Nikah, Talak, Cerai dan Rujuk.....	66

5. PERTANIAN	
5.1. Penggunaan Tanah.....	68
5.2. Lahan Sawah Menurut Jenis Pengairan.....	69
5.3. Produktifitas Padi.....	70
5.4. Produktifitas Jagung.....	71
5.5. Produktifitas Kacang Hijau.....	72
5.6. Produktifitas Kacang Tanah.....	73
5.7. Alat-Alat Pertanian Dan Kios Saprotan.....	74
5.8. Jumlah Kelompok Tani.....	75
5.9. Produktifitas Ikan Tambak	76
5.10. Populasi Ternak	77
5.11. Populasi Unggas	78
6. INDUSTRI	
6.1. Jumlah Industri Kecil dan Industri Besar/Sedang.....	80
6.2. Industri Kecil/Kerajinan Menurut Jenisnya.....	81
7. PERHUBUNGAN DAN KOMUNIKASI	
7.1. Jarak Ke Fasilitas Umum.....	84
7.2. Jumlah Kendaraan Bermotor Dan Televisi.....	85
7.3. Jumlah Sarana Dan Alat Komunikasi.....	86
8. EKONOMI DAN KEUANGAN	
8.1. Penerimaan Alokasi Dana Desa Tahun 2005 - 2010.....	88
8.2. Realisasi Pemasukan PBB.....	89
8.3. Perkembangan Objek Pajak PBB Tahun 2005 - 2010.....	90
8.4. Perkembangan Pemasukan PBB Tahun 2005- 2010.....	91
8.5. Jumlah Pasar, Supermarket/Plaza dan Mini Market.....	92
8.6. Jumlah Restoran/Rumah Makan, Toko dan Warung/Kedai	93
8.7. Bank Dan Kantor Pegadaian	94
8.8. Jumlah Hotel dan Penginapan	95
9. PRODUK DOMESTIK REGIONAL BRUTO (PDRB)	
9.1. PDRB Atas Dasar Harga Berlaku.....	96
9.2. PDRB Atas Dasar Harga Konstan	97
Lampiran Nama-nama Dusun	98

BAB I

LETAK dan GEOGRAFIS



Tabel. 1.1
Tinggi Dari Permukaan Laut (DPL) Dan Luas Wilayah
Desa/Kelurahan Di Kecamatan Lamongan Tahun 2010

Kode	Nama Desa/Kelurahan	Tinggi DPL	Luas Wilayah	
		(m)	(Ha)	(Km2)
(1)	(2)	(3)	(4)	(4)
001	Rancangkencono	3.0	319,0	3,19
002	Wajik	2.0	281,0	2,81
003	Kramat	2.0	194,8	1,95
004	Sidomukti	2.0	123,5	1,23
005	Tlogoanyar	2.0	90,0	0,90
006	Sidoarjo	2.0	214,0	2,14
007	Sumberjo	2.0	243,4	2,43
008	Sendangrejo	2.0	214,8	2,15
009	Kebet	2.0	224,5	2,25
010	Tanjung	2.0	205,0	2,05
011	Pangkatrejo	2.0	223,0	2,23
012	Karanglangit	2.0	175,0	1,75
013	Plosowahyu	3.0	172,9	1,73
014	Made	1.7	133,0	1,33
015	Sukomulyo	3.0	347,7	3,48
016	Sukorejo	2.0	209,9	2,10
017	Tumenggungan	2.0	145,0	1,45
018	Jetis	2.0	71,4	0,71
019	Banjarmendalan	2.0	106,4	1,06
020	Sidokumpul	2.0	271,0	2,71
Kecamatan Lamongan		2.00	3 965,3	39,65

Sumber : Pendataan Potensi Desa/ Kelurahan

Tabel. 1.2
Jenis Jalan Utama Desa/Kelurahan dan Jarak
ke Ibukota Kecamatan Tahun 2010

Kode	Desa/Kelurahan	Jenis Jalan Utama Desa/Kelurahan	Jarak desa ke Ibu Kota Kecamatan (km)
(1)	(2)	(3)	(4)
001	Rancangkencono	Aspal	6,5
002	Wajik	Aspal	4,0
003	Kramat	Rabat Beton	6,0
004	Sidomukti	Aspal	3,0
005	Tlogoanyar	Aspal	1,0
006	Sidoarjo	Aspal	1,0
007	Sumberjo	Aspal	4,0
008	Sendangrejo	Aspal	5,0
009	Kebet	Aspal	6,0
010	Tanjung	Aspal	4,0
011	Pangkatrejo	Aspal	4,5
012	Karanglangit	Aspal	5,0
013	Plosowahyu	Aspal	3,5
014	Made	Aspal	3,0
015	Sukomulyo	Aspal	1,0
016	Sukorejo	Aspal	1,5
017	Tumenggungan	Aspal	1,5
018	Jetis	Aspal	1,5
019	Banjarmendalan	Aspal	1,5
020	Sidokumpul	Aspal	1,3

Sumber : Kantor Camat Lamongan

Tabel. 1.3
Jarak Antar Desa/ Kelurahan (Km) Di Kecamatan Lamongan
ke Ibukota Kecamatan Tahun 2010

Desa/ Kelurahan	Rancangkenco	Wajak	Kramat	Sidomukti	Tlogoanyar	Sidoarjo	Sumberjo	Sendangrejo	Kebet	Tanjung	Pangkatrejo	Karanglangit	Plosowahyu	Made	Sukomulyo	Sukorejo	Tumenggungan	Jetis	Banjarmendalar	Sidokumpul
Rcgkenco	0	5	7	10	12	11	5	3	8	7	9	12	10	8	9	10	11	12	14	13
Wajak	5	0	6	3	4	3	10	11	11	9	11	15	11	7	6	6	6	5	7	6
Kramat	7	6	0	3	7	6	10	14	14	12	14	18	14	10	9	9	9	9	10	9
Sidomukti	10	3	3	0	3	2	10	7	10	9	11	15	11	7	6	6	6	5	7	6
Tlogoanyar	12	4	7	3	0	1	4	7	9	10	9	13	7	3	2	3	2	2	2	3
Sidoarjo	11	3	6	2	1	0	4	8	8	6	8	12	8	4	3	3	3	2	4	3
Sumberjo	5	10	10	10	4	4	0	1	2	2	3	3	3	1	1	1	2	2	3	3
Sendangrejo	3	11	14	7	7	8	1	0	2	2	2	3	3	3	3	4	4	5	5	5
Kebet	8	11	14	10	9	8	2	2	0	3	3	3	3	3	3	4	4	5	5	5
Tanjung	7	9	12	9	10	6	2	2	3	0	1	1	1	1	2	2	2	3	3	3
Pangkatrejo	9	11	14	11	9	8	3	2	3	1	0	1	1	2	2	2	3	3	3	3
Karanglangit	12	15	18	15	13	12	3	3	3	1	1	0	1	3	4	4	4	5	5	5
Plosowahyu	10	11	14	11	7	8	3	3	3	1	1	1	0	2	3	3	3	4	4	4
Made	8	7	10	7	3	4	1	3	3	1	2	3	2	0	1	2	3	3	4	3
Sukomulyo	9	6	9	6	2	3	1	3	3	2	2	4	3	1	0	1	2	3	3	2
Sukorejo	10	6	9	6	3	3	1	4	4	2	2	4	3	2	1	0	1	2	2	1
Tumenggungan	11	6	9	6	2	3	2	4	4	2	3	4	3	3	2	1	0	2	2	1
Jetis	12	5	9	5	2	2	2	5	5	3	3	5	4	3	3	2	2	0	1	2
Banjarmendalar	14	7	10	7	2	4	3	5	5	3	3	5	4	4	3	2	2	1	0	1
Sidokumpul	13	6	9	6	3	3	3	5	5	3	3	5	4	3	2	1	1	2	1	0

Sumber : Kantor Camat Lamongan

Tabel. 1.4
Banyak Hari Hujan, Curah Hujan dan Curah Hujan Tertinggi
ke Ibukota Kecamatan Tahun 2010

Bulan	Hari Hujan	Curah Hujan (mm)	Rata-rata Curah Hujan (mm)	Curah Hujan Tertinggi (mm)
(1)	(2)	(3)	(4)	(5)
Januari	19	279	15	53
Pebruari	16	173	11	35
Maret	15	251	17	59
April	17	199	12	59
Mei	13	159	12	37
Juni	8	134	17	55
Juli	4	82	21	49
Agustus	7	42	6	18
September	9	108	17	33
Oktober	17	276	16	42
Nopember	6	85	14	38
Desember	16	203	13	44
Jumlah	147	1,991	14	59

Sumber : Stasiun Pengamat Hujan Kec. Lamongan
Dinas PU Pengairan Kabupaten Lamongan

Tabel. 1.5.
Perkembangan Hari Hujan Setiap Bulan
ke Ibukota Kecamatan Tahun 2004 - 2010

Bulan	Perkembangan Hari Hujan						
	2004	2005	2006	2007	2008	2009	2010
(1)	(2)	(3)	(4)	(5)	(6)	(7)	(8)
Januari	18	14	14	8	8	15	19
Pebruari	15	12	17	13	9	22	16
Maret	19	17	19	10	10	21	15
April	4	15	13	11	2	9	17
Mei	11	3	10	8	2	5	13
Juni	2	3	2	4	3	2	8
Juli	2	2	-	5	-	1	4
Agustus	-	2	1	1	-	-	7
September	-	5	-	1	2	2	9
Oktober	3	9	-	2	8	2	17
Nopember	8	8	4	6	12	5	6
Desember	13	16	11	13	16	9	16
Jumlah	95	106	91	82	72	93	147


*Sumber : Stasiun Pengamat Hujan Lamongan
Dinas PU Pengairan Kabupaten Lamongan*

Tabel. 1.6
Perkembangan Curah Hujan Setiap Bulan (Mm)
ke Ibukota Kecamatan Tahun 2004 - 2010

Bulan	Perkembangan Curah Hujan						
	2004	2005	2006	2007	2008	2009	2010
(1)	(2)	(3)	(4)	(5)	(6)	(7)	(8)
Januari	218	220	198	129	123	155	279
Pebruari	224	219	333	108	56	261	173
Maret	449	233	189	257	185	321	251
April	59	275	185	125	31	71	199
Mei	151	22	65	87	27	88	159
Juni	39	37	43	53	31	46	134
Juli	6	8	-	35	-	20	82
Agustus	-	38	3	3	-	-	42
September	-	36	-	7	24	11	108
Oktober	20	82	-	10	37	6	276
Nopember	228	111	55	52	192	16	85
Desember	175	320	198	261	289	128	203
Jumlah	1 569	1,601	1,269	1,127	995	1,123	1,991

*Sumber : Stasiun Pengamat Hujan Kec. Lamongan/
Dinas PU Pengairan Kabupaten Lamongan*

BAB II PEMERINTAHAN



Tabel. 2.1
Nama Camat Lamongan Periode Tahun 1980- 2010

No.	Nama Camat	Periode Jabatan
(1)	(2)	(3)
1	K A S R U N	1980 - 1984
2	SUKAMTO, SH	1984 - 1987
3	H.SADIG COKOSUDARMO	1987 - 1992
4	Drs. GUNAWAN	1992 - 1996
5	Drs. TARMUDJI	1996 - 1999
6	Drs. SAIDHAR	1999 - 2000
7	Drs. HADI SUBROTO, MM	2000 - 2002
8	Drs. HERU BUDI SANTOSO, MM	2002 - 2005
9	E R F A N, S.Sos,M.Si	2005 - 2007
10	Drs. MOCH.WAHYUDI, MM	2007 - 2010
10	Drs. M. FAHRUDIN AF, M.Si	2010- Sekarang

Sumber : Kantor Camat Lamongan

Tabel. 2 . 2.
Nama Kepala Desa/Lurah dan Sekretaris Desa/Kelurahan
Di Kecamatan Lamongan Tahun 2010

Kode	Desa/Kelurahan	Kepala Desa/ Kelurahan	Sekretaris Desa/ Kelurahan
(1)	(2)	(3)	(4)
001	Rancangkencono	SUTADJI	SUBIYANTO
002	Wajik	Drs.SAMPURNO	-
003	Kramat	WARI A.SANTOSO	Drs.IDRIS
004	Sidomukti	SUBIYANTO	KANAN
005	Tlogoanyar	ZUMAROH, SH,MM	MOH.SOLICHAN
006	Sidoharjo	ZAINAL ARIFIN, SIP	DJONI SUHARTO,SH
007	Sumberjo	SULAIKAH	KASTOLAN
008	Sendangrejo	TOPO, SE	-
009	Kebet	PUJI UTAMI	SUHARSONO, SH
010	Tanjung	ENDRO KRISTANTO, SE	-
011	Pangkatrejo	SUWANDI	TOHIRON
012	Karanglangit	HERU DWI PRABOWO,SH	ASTO JENAR
013	Plosowahyu	DJATMIKO	URIP SANTOSO
014	Made	H.SYAFI'I,SH,MM	EDI WIDIYANTO
015	Sukomulyo	RUDI UTOMO, SH	RUSWATIN, SE
016	Sukorejo	SUMARDI, SH, MH	M. SUPANAN, SH
017	Tumenggungan	BAMBANG RUDJITO,SH	WIDODO H P, SH
018	Jetis	IMRON ROSYIDI, SH.MH	YULI KARNAWATI, SH
019	Banjarmendalan	M.ZAINUL ARIFIN, SH	AZAM KAMAL, S.Sos
020	Sidokumpul	BAKTI APRIANTO, SH	GOENAWAN W.S, SAP

Sumber : Kantor Camat Lamongan

Tabel. 2 . 3.
Desa/ Kelurahan Menurut Status Hukum
Kecamatan Lamongan Tahun 2010

Kode	Desa/Kelurahan	Status Hukum	Status Desa/Kelurahan
(1)	(2)	(3)	(4)
001	Rancangkencono	Definitif	Desa
002	Wajik	Definitif	Desa
003	Kramat	Definitif	Desa
004	Sidomukti	Definitif	Desa
005	Tlogoanyar	Definitif	Kelurahan
006	Sidoharjo	Definitif	Kelurahan
007	Sumberjo	Definitif	Desa
008	Sendangrejo	Definitif	Desa
009	Kebet	Definitif	Desa
010	Tanjung	Definitif	Desa
011	Pangkatrejo	Definitif	Desa
012	Karanglangit	Definitif	Desa
013	Plosowahyu	Definitif	Desa
014	Made	Definitif	Desa
015	Sukomulyo	Definitif	Kelurahan
016	Sukorejo	Definitif	Kelurahan
017	Tumenggungan	Definitif	Kelurahan
018	Jetis	Definitif	Kelurahan
019	Banjarmendalan	Definitif	Kelurahan
020	Sidokumpul	Definitif	Kelurahan

Sumber : Kantor Camat Lamongan

Tabel. 2 . 4.
Jumlah Dusun,Lingkungan dan Tempat Kantor Desa/Kelurahan
Di Kecamatan Lamongan Tahun 2010

Kode	Desa/Kelurahan	Jumlah Dusun	Jumlah Lingkungan	Tempat Kantor Desa/Kelurahan
(1)	(2)	(3)	(4)	(5)
001	Rancangkencono	4	-	Rancang
002	Wajik	2	-	Wajik
003	Kramat	3	-	Ngablak
004	Sidomukti	2	-	Kucur
005	Tlogoanyar	-	1	Tlogoanyar
006	Sidoharjo	-	2	Sidoharjo
007	Sumberjo	4	-	Kaotan
008	Sendangrejo	2	-	Jagul
009	Kebet	2	-	Kebet
010	Tanjung	1	-	Tanjung
011	Pangkatrejo	4	-	Seban
012	Karanglangit	2	-	Karanglangit
013	Plosowahyu	3	-	Plosogeneng
014	Made	1	-	Made
015	Sukomulyo	-	2	Sukomulyo
016	Sukorejo	-	7	Sukorejo
017	Tumenggungan	-	7	Tumenggungan
018	Jetis	-	4	Jetis
019	Banjarmendalan	-	2	Banjarmendalan
020	Sidokumpul	-	2	Sidokumpul
Kecamatan Lamongan		30	27	XX

Sumber : Kantor Camat Lamongan

Tabel. 2 . 5.
Jumlah Dusun, Lingkungan, Rukun Warga dan
Rukun Tetangga di Kecamatan Lamongan Tahun 2010

Kode	Desa/Kelurahan	Jumlah Dusun	Jumlah Lingkungan	Jumlah RW	Jumlah RT
(1)	(2)	(3)	(4)	(5)	(6)
001	Rancangkencono	4	-	4	13
002	Wajik	2	-	2	8
003	Kramat	3	-	3	8
004	Sidomukti	2	-	2	10
005	Tlogoanyar	-	1	3	13
006	Sidoharjo	-	2	6	21
007	Sumberjo	4	-	4	12
008	Sendangrejo	2	-	4	12
009	Kebet	2	-	2	11
010	Tanjung	1	-	2	5
011	Pangkatrejo	4	-	4	15
012	Karanglangit	2	-	4	9
013	Plosowahyu	3	-	3	12
014	Made	1	-	11	33
015	Sukomulyo	-	2	6	35
016	Sukorejo	-	7	6	20
017	Tumenggungan	-	7	8	24
018	Jetis	-	4	4	15
019	Banjarmendalan	-	2	5	12
020	Sidokumpul	-	2	5	16
Kecamatan Lamongan		30	27	88	304

Sumber : Kantor Camat Lamongan

Tabel. 2 . 6.
Perangkat Desa menurut Jenis Jabatan dan Pendidikan
Di Kecamatan Lamongan Tahun 2010

No.	Jenis Jabatan/ Perangkat Desa	Pendidikan Terakhir yang ditamatkan						Jumlah
		SD	SLTP	SLTA	D1/D2/ D3	D4/S1	S2	
(1)	(2)	(3)	(4)	(5)	(6)	(7)	(8)	(9)
1.	Kepala Desa	-	-	7	1	3	1	12
2.	Sekretaris Desa	-	4	3	-	2	-	9
3.	Kepala Dusun	2	6	21	-	1	-	30
4.	Kasi Pemerintahan	2	-	7	1	-	-	10
5.	Kasi Ekbang	1	2	9	-	-	-	12
6.	Kasi Kesmasy	1	1	9	-	1	-	12
7.	Kaur Keuangan	-	6	6	-	-	-	12
8.	Kaur Umum	1	3	8	-	-	-	12
9.	Kasi Trantib.	-	-	3	-	-	-	3
Jumlah		7	22	73	2	7	1	112

Sumber : Kantor Camat Lamongan

Tabel. 2 . 7.
Jumlah Rukun Warga (RW) dan Rukun Tetangga (RT)
Pada Tiap Dusun di Kecamatan Lamongan Tahun 2010

Kode	Desa/Kelurahan	Nama Dusun	Jumlah RW	Jumlah RT
(1)	(2)	(3)	(4)	(5)
001	Rancangkencono	1. Bangkal	1	4
		2. Banjarsari	1	1
		3 Rancang	1	4
		4. Sekarputih	1	4
002	Wajik	1. Wajik	1	6
		2. Klitih	1	2
003	Kramat	1. Cekel	1	2
		2. Kramat	1	3
		3. Ngablak	1	2
004	Sidomukti	1. Kalikapas	1	6
		2. Kucur	1	4
005	Tlogoanyar	-	3	13
006	Sidoharjo	-	6	21
007	Sumberjo	1. Dampit	1	3
		2. Kaotan	1	4
		3. Plandi	1	2
		4. Sawu	1	3
008	Sendangrejo	1. Blungkan	2	7
		2. Jagul	2	5
009	Kebet	1. Kebet	1	8
		2. Sempu	1	3

Bersambung.....

Sambungan Tabel : 2. 7.

Kode Desa	Desa/Kelurahan	Nama Dusun	Jumlah RW	Jumlah RT
(1)	(2)	(3)	(4)	(5)
010	Tanjung	1. Tanjung	2	5
011	Pangkatrejo	1. Bilo	1	3
		2. Dureg	1	5
		3. Seban	1	3
		4. Tuyuh	1	4
012	Karanglangit	1. Karanglangit	2	5
		2. Karangtapan	2	4
013	Plosowahyu	1. Palangan	1	5
		2. Plosogeneng	1	4
		3. Wahyu	1	3
014	Made	1. Made	11	33
015	Sukomulyo	-	6	35
016	Sukorejo	-	6	20
017	Tumenggungan	-	8	24
018	Jetis	-	4	15
019	Banjarmendalan	-	5	12
020	Sidokumpul	-	5	16
Kecamatan Lamongan:		30	88	304

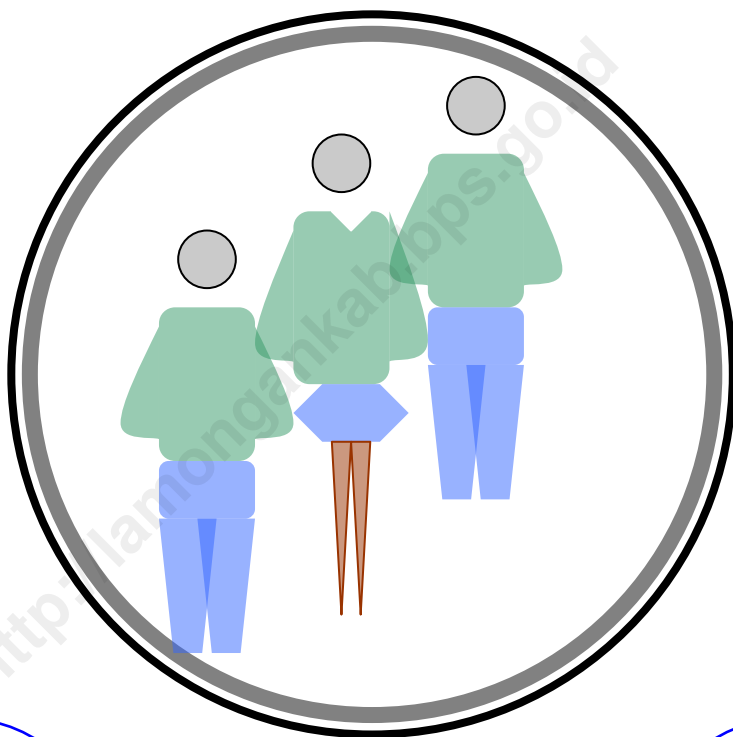
Tabel. 2 . 8.
Jumlah Anggota Badan Perwakilan Desa (BPD) Menurut
Pendidikan Di Kecamatan Lamongan Tahun 2010

Kode	Desa/Kelurahan	Pendidikan Terakhir yang ditamatkan					Jumlah Anggota BPD
		SD	SLTP	SLTA	D I- D III	D IV/ Sarjana	
(1)	(2)	(3)	(4)	(5)		(6)	(9)
001	Rancangkencono	-	1	5	2	1	9
002	Wajik	-	-	5	-	2	7
003	Kramat	-	-	7	-	-	7
004	Sidomukti	-	2	3	-	2	7
005	Tlogoanyar	-	-	-	-	-	-
006	Sidoharjo	-	-	-	-	-	-
007	Sumberjo	-	2	5	-	2	9
008	Sendangrejo	-	1	5	-	1	7
009	Kebet	-	-	3	-	4	7
010	Tanjung	-	-	1	-	6	7
011	Pangkatrejo	2	2	4	1	-	9
012	Karanglangit	-	-	5	-	4	9
013	Plosowahyu	-	-	5	-	6	11
014	Made	-	-	2	-	9	11
015	Sukomulyo	-	-	-	-	-	-
016	Sukorejo	-	-	-	-	-	-
017	Tumenggungan	-	-	-	-	-	-
018	Jetis	-	-	-	-	-	-
019	Banjarmendalan	-	-	-	-	-	-
020	Sidokumpul	-	-	-	-	-	-
Jumlah		2	8	50	3	37	100

Sumber : Kantor Camat Lamongan

BAB III

PENDUDUK dan TENAGA KERJA



Tabel. 3.1.
Jumlah Penduduk dan Rasio Jenis Kelamin
Di Kecamatan Lamongan Tahun 2010

Kode	Desa/Kelurahan	Laki-Laki	Perempuan	Laki-Laki + Perempuan	Rasio Jenis Kelamin
(1)	(2)	(3)	(4)	(5)	(6)
001	Rancangkencono	1,238	1,304	2,542	95
002	Wajik	859	880	1,739	98
003	Kramat	946	1,036	1,982	91
004	Sidomukti	1,028	1,005	2,033	102
005	Tlogoanyar	1,232	1,242	2,474	99
006	Sidoharjo	2,711	2,702	5,413	100
007	Sumberjo	1,075	1,121	2,196	96
008	Sendangrejo	914	1,081	1,995	85
009	Kebet	873	912	1,785	96
010	Tanjung	877	873	1,750	100
011	Pangkatrejo	1,395	1,248	2,643	112
012	Karanglangit	1,429	1,301	2,730	110
013	Plosowahyu	1,262	1,336	2,598	94
014	Made	3,764	4,769	8,533	79
015	Sukomulyo	3,465	3,689	7,154	94
016	Sukorejo	2,058	2,190	4,248	94
017	Tumenggungan	2,248	2,369	4,617	95
018	Jetis	1,528	1,549	3,077	99
019	Banjarmendalan	1,097	1,122	2,219	98
020	Sidokumpul	1,996	2,032	4,028	98
Kecamatan Lamongan		31,995	33,761	65,756	95

Sumber : Kantor Camat Lamongan

Tabel. 3.2.
Jumlah Penduduk Yang Lahir Menurut Jenis Kelamin
Di Kecamatan Lamongan Tahun 2010

Kode	Desa/Kelurahan	Des' 2009	Lahir			Rata-Rata Kelahiran Per 1000 Penduduk
			L	P	L + P	
(1)	(2)	(3)	(4)	(5)	(6)	(7)
001	Rancangkencono	2,542	6	11	28	11
002	Wajik	1,739	10	5	20	12
003	Kramat	1,982	7	11	29	15
004	Sidomukti	2,033	9	11	20	10
005	Tlogoanyar	2,474	20	16	36	15
006	Sidoharjo	5,413	21	20	41	8
007	Sumberjo	2,196	5	17	22	10
008	Sendangrejo	1,995	2	4	6	3
009	Kebet	1,785	7	9	16	9
010	Tanjung	1,750	11	6	17	10
011	Pangkatrejo	2,643	13	11	24	9
012	Karanglangit	2,730	8	8	16	6
013	Plosowahyu	2,598	13	10	23	9
014	Made	8,533	45	43	88	10
015	Sukomulyo	7,154	31	51	82	11
016	Sukorejo	4,248	21	33	54	13
017	Tumenggungan	4,617	32	22	54	12
018	Jetis	3,077	14	15	29	9
019	Banjarmendalan	2,219	11	16	27	12
020	Sidokumpul	4,028	26	14	40	10
Kecamatan Lamongan		65,756	312	333	672	10

Sumber : Kantor Camat Lamongan

Tabel. 3.3.
Jumlah Penduduk Yang Mati Menurut Jenis Kelamin
Di Kecamatan Lamongan Tahun 2010

Kode Desa/Kelurahan	Des' 2009	Mati			Rata-Rata Kematian Per 1000 Penduduk	
		L	P	L + P		
(1)	(2)	(3)	(4)	(5)	(6)	(7)
001 Rancangkencono	2,542	5	5	10	4	
002 Wajik	1,739	8	5	13	7	
003 Kramat	1,982	5	4	9	5	
004 Sidomukti	2,033	2	4	6	3	
005 Tlogoanyar	2,474	4	3	7	3	
006 Sidoharjo	5,413	11	8	19	4	
007 Sumberjo	2,196	10	15	25	11	
008 Sendangrejo	1,995	4	4	8	4	
009 Kebet	1,785	12	5	17	10	
010 Tanjung	1,750	7	8	15	9	
011 Pangkatrejo	2,643	6	8	14	5	
012 Karanglangit	2,730	6	4	10	4	
013 Plosowahyu	2,598	11	11	22	8	
014 Made	8,533	10	6	16	2	
015 Sukomulyo	7,154	14	14	28	4	
016 Sukorejo	4,248	17	18	35	8	
017 Tumenggungan	4,617	15	19	34	7	
018 Jetis	3,077	9	9	18	6	
019 Banjarmendalan	2,219	8	8	16	7	
020 Sidokumpul	4,028	5	7	12	3	
Kecamatan Lamongan	65,756	169	165	334	5	

Sumber : Kantor Camat Lamongan

Tabel. 3.4.
Jumlah Penduduk Yang Datang Menurut Jenis Kelamin
Di Kecamatan Lamongan Tahun 2010

Kode Desa/Kelurahan	Des' 2009	Pendatang			Rata-Rata Datang Per 1000 Penduduk	
		L	P	L + P		
(1)	(2)	(3)	(4)	(5)	(6)	(7)
001 Rancangkencono	2,542	3	9	12	5	
002 Wajik	1,739	17	9	26	15	
003 Kramat	1,982	3	1	4	2	
004 Sidomukti	2,033	14	12	26	13	
005 Tlogoanyar	2,474	31	27	58	23	
006 Sidoharjo	5,413	26	12	38	7	
007 Sumberjo	2,196	9	29	38	17	
008 Sendangrejo	1,995	5	1	6	3	
009 Kebet	1,785	5	8	13	7	
010 Tanjung	1,750	5	1	6	3	
011 Pangkatrejo	2,643	5	8	13	5	
012 Karanglangit	2,730	9	6	15	5	
013 Plosowahyu	2,598	13	11	24	9	
014 Made	8,533	76	82	158	19	
015 Sukomulyo	7,154	82	80	162	23	
016 Sukorejo	4,248	41	42	83	20	
017 Tumenggungan	4,617	52	39	91	20	
018 Jetis	3,077	22	14	36	12	
019 Banjarmendalan	2,219	26	23	49	22	
020 Sidokumpul	4,028	26	23	49	12	
Kecamatan Lamongan	65,756	470	437	907	14	

Sumber : Kantor Camat Lamongan

Tabel. 3.5.
Jumlah Penduduk Yang Pindah Menurut Jenis Kelamin
Di Kecamatan Lamongan Tahun 2010

Kode Desa/Kelurahan	Des' 2009	Pindah			Rata-Rata Pindah Per 1000 Penduduk	
		L	P	L + P		
(1)	(2)	(3)	(5)	(6)	(7)	(8)
001 Rancangkencono	2,542	6	4	10	4	
002 Wajik	1,739	6	6	12	7	
003 Kramat	1,982	4	2	6	3	
004 Sidomukti	2,033	22	22	44	22	
005 Tlogoanyar	2,474	27	26	53	21	
006 Sidoharjo	5,413	44	33	77	14	
007 Sumberjo	2,196	2	2	4	2	
008 Sendangrejo	1,995	1	1	2	1	
009 Kebet	1,785	12	11	23	13	
010 Tanjung	1,750	14	15	29	17	
011 Pangkatrejo	2,643	11	12	23	9	
012 Karanglangit	2,730	7	6	13	5	
013 Plosowahyu	2,598	11	11	22	8	
014 Made	8,533	67	69	136	16	
015 Sukomulyo	7,154	68	57	125	17	
016 Sukorejo	4,248	26	23	49	12	
017 Tumenggungan	4,617	61	55	116	25	
018 Jetis	3,077	52	50	102	33	
019 Banjarmendalan	2,219	26	21	47	21	
020 Sidokumpul	4,028	54	52	106	26	
Kecamatan Lamongan	65,756	521	478	999	15	

Sumber : Kantor Camat Lamongan

Tabel. 3.6.
**Jumlah Penduduk, Kepala Keluarga, Kepadatan Dan Rata-
Rata Jiwa Per Keluarga Di Kecamatan Lamongan Tahun 2010**

Kode Desa/Kelurahan	Luas (Km2)	Penduduk (Jiwa)	Kepala Keluarga	Kepadatan (Jiwa/Km2)	Rata-Rata Jiwa Per Keluarga	
(1)	(2)	(3)	(4)	(5)	(6)	(7)
001 Rancangkencono	3,19	2,542	535	797	5	
002 Wajik	2,81	1,739	436	619	4	
003 Kramat	1,95	1,982	480	1,016	4	
004 Sidomukti	1,23	2,033	499	1,653	4	
005 Tlogoanyar	0,90	2,474	516	2,749	5	
006 Sidoharjo	2,14	5,413	1,230	2,529	4	
007 Sumberjo	2,43	2,196	596	904	4	
008 Sendangrejo	2,15	1,995	486	928	4	
009 Kebet	2,25	1,785	392	793	5	
010 Tanjung	2,05	1,750	354	854	5	
011 Pangkatrejo	2,23	2,643	612	1,185	4	
012 Karanglangit	1,75	2,730	615	1,560	4	
013 Plosowahyu	1,73	2,598	681	1,502	4	
014 Made	1,33	8,533	2,231	6,416	4	
015 Sukomulyo	3,48	7,154	1,586	2,056	5	
016 Sukorejo	2,10	4,248	1,047	2,023	4	
017 Tumenggungan	1,45	4,617	984	3,184	5	
018 Jetis	0,71	3,077	694	4,334	4	
019 Banjarmendalan	1,06	2,219	514	2,093	4	
020 Sidokumpul	2,71	4,028	1,188	1,486	3	
Kecamatan Lamongan	39,65	65,756	15,676	1,658	4	

Sumber : Kantor Camat Lamongan

Tabel. 3.7.
Penduduk Menurut Kewarganegaraan
Di Kecamatan Lamongan Tahun 2010

Kode	Desa/Kelurahan	WNI		WNA		Total	
		L	P	L	P	L	p
(1)	(2)	(3)	(4)	(5)	(6)	(7)	(8)
001	Rancangkencono	1,238	1,304	-	-	1,238	1,304
002	Wajik	859	880	-	-	859	880
003	Kramat	946	1,036	-	-	946	1,036
004	Sidomukti	1,028	1,005	-	-	1,028	1,005
005	Tlogoanyar	1,232	1,242	-	-	1,232	1,242
006	Sidoarjo	2,711	2,702	-	-	2,711	2,702
007	Sumberjo	1,075	1,121	-	-	1,075	1,121
008	Sendangrejo	914	1,081	-	-	914	1,081
009	Kebet	873	912	-	-	873	912
010	Tanjung	877	873	-	-	877	873
011	Pangkatrejo	1,395	1,248	-	-	1,395	1,248
012	Karanglangit	1,429	1,301	-	-	1,429	1,301
013	Plosowahyu	1,262	1,336	-	-	1,262	1,336
014	Made	3,764	4,769	-	-	3,764	4,769
015	Sukomulyo	3,465	3,689	-	-	3,465	3,689
016	Sukorejo	2,058	2,190	-	-	2,058	2,190
017	Tumenggungan	2,248	2,369	-	-	2,248	2,369
018	Jetis	1,528	1,549	-	-	1,528	1,549
019	Banjarmendalan	1,097	1,122	-	-	1,097	1,122
020	Sidokumpul	1,996	2,032	-	-	1,996	2,032
Kecamatan Lamongan		31,995	33,761	-	-	31,995	33,761

Sumber : Kantor Camat Lamongan

Tabel. 3.8.
Perkembangan Jumlah Penduduk
Di Kecamatan Lamongan Tahun 2006 - 2010

Kode	Desa/Kelurahan	Perkembangan Jumlah Penduduk				
		2006	2007	2008	2009	2010
(1)	(2)	(3)	(4)	(5)	(6)	(7)
001	Rancangkencono	2,394	2,522	2,542	2,531	2,542
002	Wajik	1,698	1,703	1,720	1,726	1,739
003	Kramat	2,003	1,983	1,973	1,974	1,982
004	Sidomukti	1,714	1,708	1,734	1,729	2,033
005	Tlogoanyar	2,362	2,412	2,436	2,449	2,474
006	Sidoharjo	5,351	5,396	5,410	5,414	5,413
007	Sumberjo	2,202	2,191	2,192	2,175	2,196
008	Sendangrejo	1,611	1,618	1,979	1,986	1,995
009	Kebet	1,750	1,783	1,781	1,793	1,785
010	Tanjung	1,759	1,746	1,743	1,764	1,750
011	Pangkatrejo	2,534	2,553	2,626	2,640	2,643
012	Karanglangit	2,426	2,694	2,689	2,708	2,730
013	Plosowahyu	2,612	2,640	2,606	2,595	2,598
014	Made	8,088	8,172	8,348	8,409	8,533
015	Sukomulyo	6,445	6,552	6,834	7,014	7,154
016	Sukorejo	4,281	4,328	4,359	4,385	4,248
017	Tumenggungan	4,466	4,505	4,587	4,617	4,617
018	Jetis	3,082	3,048	3,068	3,088	3,077
019	Banjarmendalan	2,124	2,155	2,160	2,192	2,219
020	Sidokumpul	4,209	4,201	4,104	4,081	4,028
Kecamatan Lamongan		63,111	63,910	64,891	65,270	65,756

Sumber : Kantor Camat Lamongan

Tabel. 3.9.
Perkembangan Kepadatan Penduduk
Di Kecamatan Lamongan Tahun 2006 - 2010

Kode	Desa/Kelurahan	Perkembangan Kepadatan Penduduk				
		2006	2007	2008	2009	2010
(1)	(2)	(3)	(4)	(5)	(6)	(7)
001	Rancangkencono	750	791	797	793	797
002	Wajik	604	606	612	614	619
003	Kramat	1,027	1,017	1,012	1,012	1,016
004	Sidomukti	1,393	1,389	1,410	1,406	1,653
005	Tlagoanyar	2,624	2,680	2,707	2,721	2,749
006	Sidoharjo	2,500	2,521	2,528	2,530	2,529
007	Sumberjo	906	902	902	895	904
008	Sendangrejo	749	753	920	924	928
009	Kebet	778	792	792	797	793
010	Tanjung	858	852	850	860	854
011	Pangkatrejo	1,136	1,145	1,178	1,184	1,185
012	Karanglangit	1,386	1,539	1,537	1,547	1,560
013	Plosowahyu	1,510	1,526	1,506	1,500	1,502
014	Made	6,081	6,144	6,277	6,323	6,416
015	Sukomulyo	1,852	1,883	1,964	2,016	2,056
016	Sukorejo	2,038	2,061	2,076	2,088	2,023
017	Tumenggungan	3,080	3,107	3,163	3,184	3,184
018	Jetis	4,341	4,293	4,321	4,349	4,334
019	Banjarmendalan	2,004	2,033	2,038	2,068	2,093
020	Sidokumpul	1,553	1,550	1,514	1,506	1,486
Kecamatan Lamongan		1,592	1,612	1,637	1,646	1,658


Sumber : Kantor Camat Lamongan

Tabel. 3.10.
Prosentase Persebaran Penduduk
Di Kecamatan Lamongan Tahun 2006- 2010

Kode	Desa/Kelurahan	Prosentase (%) Persebaran Penduduk				
		2006	2007	2008	2009	2010
(1)	(2)	(3)	(4)	(5)	(6)	(7)
001	Rancangkencono	3,79	3,95	3,92	3,88	3,87
002	Wajik	2,69	2,66	2,65	2,65	2,65
003	Kramat	3,17	3,10	3,04	3,02	3,01
004	Sidomukti	2,72	2,67	2,67	2,65	3,09
005	Tlogoanyar	3,74	3,77	3,75	3,75	3,76
006	Sidoharjo	8,48	8,45	8,34	8,29	8,23
007	Sumberjo	3,49	3,43	3,38	3,33	3,34
008	Sendangrejo	2,55	2,53	3,05	3,04	3,03
009	Kebet	2,77	2,79	2,74	2,75	2,71
010	Tanjung	2,79	2,73	2,69	2,70	2,66
011	Pangkatrejo	4,02	4,00	4,05	4,05	4,02
012	Karanglangit	3,84	4,22	4,14	4,15	4,15
013	Plosowahyu	4,14	4,13	4,02	3,98	3,95
014	Made	12,82	12,79	12,86	12,88	12,98
015	Sukomulyo	10,21	10,25	10,53	10,75	10,88
016	Sukorejo	6,78	6,77	6,72	6,72	6,46
017	Tumenggungan	7,08	7,05	7,07	7,07	7,02
018	Jetis	4,88	4,77	4,73	4,73	4,68
019	Banjarmendalan	3,37	3,37	3,33	3,36	3,38
020	Sidokumpul	6,67	6,57	6,32	6,25	6,13
Kecamatan Lamongan		100,00	100,00	100,00	100,00	100,00

Sumber : Kantor Kecamatan Lamongan

BAB IV SOSIAL



Tabel. 4.1.
Jumlah Fasilitas Pendidikan Negeri
Di Kecamatan Lamongan Tahun 2010

Kode	Desa/ Kelurahan	Fasilitas Pendidikan Negeri							
		TK	SD Sed	SLTP Sed	SMA Sed	SMK	Akademi/ PT	SD LB	SMP LB
(1)	(2)	(3)	(4)	(5)	(6)	(7)	(8)	(9)	(10)
001	Rancangkencono	-	2	-	-	-	-	-	-
002	Wajik	-	1	-	-	-	-	-	-
003	Kramat	-	2	-	-	-	-	-	-
004	Sidomukti	-	1	-	-	-	-	-	-
005	Tlogoanyar	-	1	-	-	-	-	-	-
006	Sidoarjo	-	2	-	-	-	-	-	-
007	Sumberjo	-	1	-	-	-	-	-	-
008	Sendangrejo	-	2	-	-	-	-	-	-
009	Kebet	-	1	-	-	-	-	-	-
010	Tanjung	-	1	1	1	-	-	-	-
011	Pangkatrejo	-	2	-	-	-	-	-	-
012	Karanglangit	-	1	-	-	-	-	-	-
013	Plosowahyu	-	2	-	-	-	-	-	-
014	Made	-	3	-	-	-	-	-	-
015	Sukomulyo	-	2	1	-	-	-	-	-
016	Sukorejo	1	2	-	-	-	-	-	-
017	Tumenggungan	-	2	-	-	-	-	-	-
018	Jetis	-	3	1	2	-	-	-	-
019	Banjarmendalan	-	1	2	1	2	-	1	-
020	Sidokumpul	-	-	-	-	-	-	-	-
Kecamatan Lamongan		1	32	5	4	2	0	1	0

Sumber : Pendataan Potensi Desa/ Kelurahan

Tabel. 4.2.
Jumlah Fasilitas Pendidikan Swasta
Di Kecamatan Lamongan Tahun 2010

Kode	Desa/ Kelurahan	Fasilitas Pendidikan Swasta									
		TK	SD Sed	SLTP Sed	SMU	SMK	Akade mi/PT	SD LB	SMP LB	Pond.P esantren	Mad.Di- niyah,dll
(1)	(2)	(3)	(4)	(5)	(6)	(7)	(8)	(9)	(10)	(11)	(12)
001	Rancangkencono	3	1	-	-	-	-	-	-	2	1
002	Wajik	1	-	-	-	-	-	-	-	-	1
003	Kramat	2	-	-	-	-	-	-	-	-	2
004	Sidomukti	2	1	-	-	-	-	-	-	-	1
005	Tlogoanyar	4	-	1	-	-	-	-	-	-	1
006	Sidoharjo	3	2	2	1	-	1	-	-	2	-
007	Sumberjo	1	-	-	-	-	-	-	-	-	3
008	Sendangrejo	2	-	-	-	-	-	-	-	-	1
009	Kebet	1	-	1	1	-	-	-	-	-	1
010	Tanjung	1	-	-	-	-	-	-	-	-	-
011	Pangkatrejo	1	-	-	-	-	-	-	-	-	-
012	Karanglangit	2	-	-	-	-	-	-	-	-	-
013	Plosowahyu	1	-	-	-	-	1	-	-	-	3
014	Made	6	2	1	-	1	-	-	-	2	2
015	Sukomulyo	4	1	1	-	1	-	-	-	1	-
016	Sukorejo	3	-	1	-	-	1	-	-	1	4
017	Tumenggungan	3	-	-	1	1	1	-	-	2	1
018	Jetis	3	2	1	1	3	1	-	-	-	1
019	Banjarmendalan	2	1	2	2	1	-	1	2	1	1
020	Sidokumpul	6	-	-	-	-	-	-	-	5	5
Kecamatan Lamongan		51	10	9	6	7	5	1	2	16	27

Sumber : Pendataan Potensi Desa/Kelurahan

Tabel. 4.3.
Banyak Sekolah, Murid dan Guru TK Negeri
Di Kecamatan Lamongan Tahun 2010

Kode	Desa/ Kelurahan	Jumlah Sekolah	Jumlah Murid	Jumlah Guru	Rasio Murid/ Sekolah	Rasio Murid/ Guru
(1)	(2)	(3)	(4)	(5)	(6)	(7)
001	Rancangkencono	-	-	-	-	-
002	Wajik	-	-	-	-	-
003	Kramat	-	-	-	-	-
004	Sidomukti	-	-	-	-	-
005	Tlogoanyar	-	-	-	-	-
006	Sidoharjo	-	-	-	-	-
007	Sumberjo	-	-	-	-	-
008	Sendangrejo	-	-	-	-	-
009	Kebet	-	-	-	-	-
010	Tanjung	-	-	-	-	-
011	Pangkatrejo	-	-	-	-	-
012	Karanglangit	-	-	-	-	-
013	Plosowahyu	-	-	-	-	-
014	Made	-	-	-	-	-
015	Sukomulyo	-	-	-	-	-
016	Sukorejo	1	153	10	153	15
017	Tumenggungan	-	-	-	-	-
018	Jetis	-	-	-	-	-
019	Banjarmendalan	-	-	-	-	-
020	Sidokumpul	-	-	-	-	-
Kecamatan Lamongan		1	153	10	153	15

Sumber : Dinas Pendidikan Nasional Kab. Lamongan

Tabel. 4.4.
Banyak Sekolah, Murid dan Guru TK Umum Swasta
Di Kecamatan Lamongan Tahun 2008 - 2010

No	Uraian	2008	2009	2010
(1)	(2)	(3)	(4)	(5)
1	Banyaknya Sekolah TK	51	51	51
2	Banyaknya Murid TK	1,465	2,157	2,004
	- Kelompok A	479	1,118	958
	Laki - Laki	252	571	451
	Perempuan	227	547	507
	- Kelompok B	986	1,039	1,046
	Laki - Laki	494	530	538
	Perempuan	492	509	508
3	Banyaknya Rombongan Kelas	103	103	125
	- Kelompok A	56	56	68
	- Kelompok B	47	47	57
4	Banyaknya Guru	170	170	209
	- Laki - Laki	1	1	-
	- Perempuan	169	169	209
5	Ratio Murid/Sekolah	23	33	45
6	Ratio Murid/Guru	9	9	10

Sumber : Dinas Pendidikan Nasional Kab. Lamongan

Tabel. 4.5.
Banyak Sekolah, Murid dan Guru RA Swasta (Depag)
Di Kecamatan Lamongan Tahun 2008 - 2010

No	Uraian	2008	2009	2010
(1)	(2)	(3)	(4)	(5)
1	Banyaknya Sekolah RA	2	2	3
2	Banyaknya Murid TK	53	36	132
	- Kelompok A	24	16	64
	Laki - Laki	11	7	33
	Perempuan	13	9	31
	- Kelompok B	29	20	68
	Laki - Laki	12	9	33
	Perempuan	17	11	35
3	Banyaknya Rombongan Kela	4	4	6
	- Kelompok A	2	2	3
	- Kelompok B	2	2	3
4	Banyaknya Guru	5	5	15
	- Laki - Laki	-	-	-
	- Perempuan	5	5	15
5	Ratio Murid/Sekolah	26	18	44
6	Ratio Murid/Guru	11	7	9

Sumber : Dinas Pendidikan Nasional Kab. Lamongan

Tabel. 4.6.
Banyak Sekolah, Murid dan Guru SD Negeri
Di Kecamatan Lamongan Tahun 2010

Kode	Desa/ Kelurahan	Jumlah Sekolah	Jumlah Murid	Jumlah Guru	Rasio Murid/ Sekolah	Rasio Murid/ Guru
(1)	(2)	(3)	(4)	(4)	(5)	(5)
001	Rancangkencono	2	181	22	91	8
002	Wajik	1	113	12	113	9
003	Kramat	2	176	22	88	8
004	Sidomukti	1	159	11	159	14
005	Tlogoanyar	1	96	10	96	10
006	Sidoarjo	2	409	33	205	12
007	Sumberjo	1	142	13	142	11
008	Sendangrejo	2	128	22	64	6
009	Kebet	1	177	8	177	22
010	Tanjung	1	119	11	119	11
011	Pangkatrejo	2	266	26	133	10
012	Karanglangit	1	208	11	208	19
013	Plosowahyu	2	184	22	92	8
014	Made	3	992	65	331	15
015	Sukomulyo	2	180	22	90	8
016	Sukorejo	2	498	36	249	14
017	Tumenggungan	2	192	31	96	6
018	Jetis	3	1,284	71	428	18
019	Banjarmendalan	1	142	10	142	14
020	Sidokumpul	-	-	-	-	-
Kecamatan Lamongan		32	5,646	458	176	12

Sumber : *Pendataan Potensi Desa/ Kelurahan*

Tabel. 4.7.
Banyak Sekolah dan Murid SDLB Negeri
Di Kecamatan Lamongan Tahun 2010

Kode	Desa/ Kelurahan	Jumlah Sekolah	Jumlah Murid	Jumlah Guru	Rasio Murid/ Sekolah	Rasio Murid/ Guru
(1)	(2)	(3)	(4)	(5)	(6)	(7)
001	Rancangkencono	-	-	-	-	-
002	Wajik	-	-	-	-	-
003	Kramat	-	-	-	-	-
004	Sidomukti	-	-	-	-	-
005	Tlogoanyar	-	-	-	-	-
006	Sidoarjo	-	-	-	-	-
007	Sumberjo	-	-	-	-	-
008	Sendangrejo	-	-	-	-	-
009	Kebet	-	-	-	-	-
010	Tanjung	-	-	-	-	-
011	Pangkatrejo	-	-	-	-	-
012	Karanglangit	-	-	-	-	-
013	Plosowahyu	-	-	-	-	-
014	Made	-	-	-	-	-
015	Sukomulyo	-	-	-	-	-
016	Sukorejo	-	-	-	-	-
017	Tumenggungan	-	-	-	-	-
018	Jetis	-	-	-	-	-
019	Banjarmendalan	1	61	18	61	3
020	Sidokumpul	-	-	-	-	-
Kecamatan Lamongan		1	61	18	61	3

Sumber : Dinas Pendidikan Nasional Kab.Lamongan

Tabel. 4.8.
Banyak Sekolah, Murid dan Guru SD Swasta
Di Kecamatan Lamongan Tahun 2010

Kode	Desa/ Kelurahan	Jumlah Sekolah	Jumlah Murid	Jumlah Guru	Rasio Murid/ Sekolah	Rasio Murid/ Guru
(1)	(2)	(3)	(4)	(5)	(5)	(5)
001	Rancangkencono	-	-	-	-	-
002	Wajik	-	-	-	-	-
003	Kramat	-	-	-	-	-
004	Sidomukti	-	-	-	-	-
005	Tlogoanyar	-	-	-	-	-
006	Sidoarjo	1	459	39	459	12
007	Sumberjo	-	-	-	-	-
008	Sendangrejo	-	-	-	-	-
009	Kebet	-	-	-	-	-
010	Tanjung	-	-	-	-	-
011	Pangkatrejo	-	-	-	-	-
012	Karanglangit	-	-	-	-	-
013	Plosowahyu	-	-	-	-	-
014	Made	1	67	9	67	7
015	Sukomulyo	-	-	-	-	-
016	Sukorejo	-	-	-	-	-
017	Tumenggungan	-	-	-	-	-
018	Jetis	2	254	23	127	11
019	Banjarmendalan	-	-	-	-	-
020	Sidokumpul	-	-	-	-	-
Kecamatan Lamongan		4	780	71	195	11

Sumber : Dinas Pendidikan Nasional Kab. Lamongan

Tabel. 4.9.
Banyak Sekolah dan Murid SDLB Swasta
Di Kecamatan Lamongan Tahun 2010

Kode	Desa/ Kelurahan	Jumlah Sekolah	Jumlah Murid	Jumlah Guru	Rasio Murid/ Sekolah	Rasio Murid/ Guru
(1)	(2)	(3)	(4)	(5)	(6)	(7)
001	Rancangkencono	-	-	-	-	-
002	Wajik	-	-	-	-	-
003	Kramat	-	-	-	-	-
004	Sidomukti	-	-	-	-	-
005	Tlogoanyar	-	-	-	-	-
006	Sidoarjo	-	-	-	-	-
007	Sumberjo	-	-	-	-	-
008	Sendangrejo	-	-	-	-	-
009	Kebet	-	-	-	-	-
010	Tanjung	-	-	-	-	-
011	Pangkatrejo	-	-	-	-	-
012	Karanglangit	-	-	-	-	-
013	Plosowahyu	-	-	-	-	-
014	Made	-	-	-	-	-
015	Sukomulyo	-	-	-	-	-
016	Sukorejo	-	-	-	-	-
017	Tumenggungan	-	-	-	-	-
018	Jetis	-	-	-	-	-
019	Banjarmendalan	1	14	3	14	5
020	Sidokumpul	-	-	-	-	-
Kecamatan Lamongan		1	14	3	14	5

Sumber : Dinas Pendidikan Nasional Kab. Lamongan

Tabel. 4.10.
Banyak Sekolah, Murid dan Guru MI Negeri (Depag)
Di Kecamatan Lamongan Tahun 2010

Kode	Desa/ Kelurahan	Jumlah Sekolah	Jumlah Murid	Jumlah Guru	Rasio Murid/ Sekolah	Rasio Murid/ Guru
(1)	(2)	(3)	(4)	(5)	(6)	(7)
001	Rancangkencono	-	-	-	-	-
002	Wajik	-	-	-	-	-
003	Kramat	-	-	-	-	-
004	Sidomukti	-	-	-	-	-
005	Tlogoanyar	-	-	-	-	-
006	Sidoarjo	-	-	-	-	-
007	Sumberjo	-	-	-	-	-
008	Sendangrejo	-	-	-	-	-
009	Kebet	-	-	-	-	-
010	Tanjung	-	-	-	-	-
011	Pangkatrejo	-	-	-	-	-
012	Karanglangit	-	-	-	-	-
013	Plosowahyu	-	-	-	-	-
014	Made	-	-	-	-	-
015	Sukomulyo	-	-	-	-	-
016	Sukorejo	-	-	-	-	-
017	Tumenggungan	-	-	-	-	-
018	Jetis	-	-	-	-	-
019	Banjarmendalan	-	-	-	-	-
020	Sidokumpul	-	-	-	-	-
Kecamatan Lamongan		-	-	-	-	-

Sumber : Dinas Pendidikan Nasional Kab.Lamongan

Tabel. 4.11.
Banyak Sekolah, Murid dan Guru MI Swasta (Depag)
Di Kecamatan Lamongan Tahun 2010

Kode	Desa/ Kelurahan	Jumlah Sekolah	Jumlah Murid	Jumlah Guru	Rasio Murid/ Sekolah	Rasio Murid/ Guru
(1)	(2)	(3)	(4)	(5)	(6)	(7)
001	Rancangkencono	1	42	10	42	4
002	Wajik	-	-	-	-	-
003	Kramat	-	-	-	-	-
004	Sidomukti	1	102	15	102	7
005	Tlogoanyar	-	-	-	-	-
006	Sidoarjo	2	441	48	221	9
007	Sumberjo	-	-	-	-	-
008	Sendangrejo	-	-	-	-	-
009	Kebet	-	-	-	-	-
010	Tanjung	-	-	-	-	-
011	Pangkatrejo	-	-	-	-	-
012	Karanglangit	-	-	-	-	-
013	Plosowahyu	-	-	-	-	-
014	Made	2	152	21	76	7
015	Sukomulyo	1	66	9	66	7
016	Sukorejo	-	-	-	-	-
017	Tumenggungan	-	-	-	-	-
018	Jetis	2	164	23	82	7
019	Banjarmendalan	1	53	11	53	5
020	Sidokumpul	-	-	-	-	-
Kecamatan Lamongan		10	1,020	137	102	7

Sumber : *Dinas Pendidikan Nasional Kab. Lamongan*

Tabel. 4.12.
Banyak Sekolah, Murid dan Guru SMP Negeri
Di Kecamatan Lamongan Tahun 2010

Kode	Desa/ Kelurahan	Jumlah Sekolah	Jumlah Murid	Jumlah Guru	Rasio Murid/ Sekolah	Rasio Murid/ Guru
(1)	(2)	(3)	(4)	(5)	(6)	(7)
001	Rancangkencono	-	-	-	-	-
002	Wajik	-	-	-	-	-
003	Kramat	-	-	-	-	-
004	Sidomukti	-	-	-	-	-
005	Tlogoanyar	-	-	-	-	-
006	Sidoharjo	-	-	-	-	-
007	Sumberjo	-	-	-	-	-
008	Sendangrejo	-	-	-	-	-
009	Kebet	-	-	-	-	-
010	Tanjung	1	620	44	620	14
011	Pangkatrejo	-	-	-	-	-
012	Karanglangit	-	-	-	-	-
013	Plosowahyu	-	-	-	-	-
014	Made	-	-	-	-	-
015	Sukomulyo	1	713	50	713	14
016	Sukorejo	-	-	-	-	-
017	Tumenggungan	-	-	-	-	-
018	Jetis	1	819	69	819	12
019	Banjarmendalan	2	1,514	116	757	13
020	Sidokumpul	-	-	-	-	-
Kecamatan Lamongan		5	3,666	279	733	13

Sumber : Dinas Pendidikan Nasional Kab. Lamongan

Tabel. 4.13.
Banyak Sekolah, Murid dan Guru SMP Swasta
Di Kecamatan Lamongan Tahun 2010

Kode	Desa/ Kelurahan	Jumlah Sekolah	Jumlah Murid	Jumlah Guru	Rasio Murid/ Sekolah	Rasio Murid/ Guru
(1)	(2)	(3)	(4)	(5)	(6)	(7)
001	Rancangkencono	-	-	-	-	-
002	Wajik	-	-	-	-	-
003	Kramat	-	-	-	-	-
004	Sidomukti	-	-	-	-	-
005	Tlogoanyar	-	-	-	-	-
006	Sidoarjo	2	281	35	141	8
007	Sumberjo	-	-	-	-	-
008	Sendangrejo	-	-	-	-	-
009	Kebet	-	-	-	-	-
010	Tanjung	-	-	-	-	-
011	Pangkatrejo	-	-	-	-	-
012	Karanglangit	-	-	-	-	-
013	Plosowahyu	-	-	-	-	-
014	Made	-	-	-	-	-
015	Sukumulyo	1	144	21	144	7
016	Sukorejo	1	93	27	93	3
017	Tumenggungan	-	-	-	-	-
018	Jetis	-	-	-	-	-
019	Banjarmendalan	-	-	-	-	-
020	Sidokumpul	-	-	-	-	-
Kecamatan Lamongan		4	518	83	130	6

Sumber : Dinas Pendidikan Nasional Kab. Lamongan

Tabel. 4.14
Banyak Sekolah, Murid dan Guru SMPLB Swasta
Di Kecamatan Lamongan Tahun 2010

Kode	Desa/ Kelurahan	Jumlah Sekolah	Jumlah Murid	Jumlah Guru	Rasio Murid/ Sekolah	Rasio Murid/ Guru
(1)	(2)	(3)	(4)	(5)	(6)	(7)
001	Rancangkencono	-	-	-	-	-
002	Wajik	-	-	-	-	-
003	Kramat	-	-	-	-	-
004	Sidomukti	-	-	-	-	-
005	Tlogoanyar	-	-	-	-	-
006	Sidoharjo	-	-	-	-	-
007	Sumberjo	-	-	-	-	-
008	Sendangrejo	-	-	-	-	-
009	Kebet	-	-	-	-	-
010	Tanjung	-	-	-	-	-
011	Pangkatrejo	-	-	-	-	-
012	Karanglangit	-	-	-	-	-
013	Plosowahyu	-	-	-	-	-
014	Made	-	-	-	-	-
015	Sukomulyo	-	-	-	-	-
016	Sukorejo	-	-	-	-	-
017	Tumenggungan	-	-	-	-	-
018	Jetis	-	-	-	-	-
019	Banjarmendalan	2	25	11	12	2
020	Sidokumpul	-	-	-	-	-
Kecamatan Lamongan		2	25	11	12	2

Sumber : Dinas Pendidikan Nasional Kab. Lamongan

Tabel. 4.15.
Banyak Sekolah, Murid dan Guru MTs Negeri (Depag)
Di Kecamatan Lamongan Tahun 2010

Kode	Desa/ Kelurahan	Jumlah Sekolah	Jumlah Murid	Jumlah Guru	Rasio Murid/ Sekolah	Rasio Murid/ Guru
(1)	(2)	(3)	(4)	(5)	(6)	(7)
001	Rancangkencono	-	-	-	-	-
002	Wajik	-	-	-	-	-
003	Kramat	-	-	-	-	-
004	Sidomukti	-	-	-	-	-
005	Tlogoanyar	-	-	-	-	-
006	Sidoarjo	-	-	-	-	-
007	Sumberjo	-	-	-	-	-
008	Sendangrejo	-	-	-	-	-
009	Kebet	-	-	-	-	-
010	Tanjung	-	-	-	-	-
011	Pangkatrejo	-	-	-	-	-
012	Karanglangit	-	-	-	-	-
013	Plosowahyu	-	-	-	-	-
014	Made	-	-	-	-	-
015	Sukomulyo	-	-	-	-	-
016	Sukorejo	-	-	-	-	-
017	Tumenggungan	-	-	-	-	-
018	Jetis	-	-	-	-	-
019	Banjarmendalan	-	-	-	-	-
020	Sidokumpul	-	-	-	-	-
Kecamatan Lamongan		-	-	-	-	-

Sumber : Dinas Pendidikan Nasional Kab. Lamongan

Tabel. 4.16.
Banyak Sekolah, Murid dan Guru MTs Swasta (Depag)
Di Kecamatan Lamongan Tahun 2010

Kode	Desa/ Kelurahan	Jumlah Sekolah	Jumlah Murid	Jumlah Guru	Rasio Murid/ Sekolah	Rasio Murid/ Guru
(1)	(2)	(3)	(4)	(5)	(6)	(7)
001	Rancangkencono	-	-	-	-	-
002	Wajik	-	-	-	-	-
003	Kramat	-	-	-	-	-
004	Sidomukti	-	-	-	-	-
005	Tlogoanyar	1	96	18	96	5
006	Sidoarjo	-	-	-	-	-
007	Sumberjo	-	-	-	-	-
008	Sendangrejo	-	-	-	-	-
009	Kebet	1	251	27	251	9
010	Tanjung	-	-	-	-	-
011	Pangkatrejo	-	-	-	-	-
012	Karanglangit	-	-	-	-	-
013	Plosowahyu	-	-	-	-	-
014	Made	1	99	24	99	4
015	Sukomulyo	-	-	-	-	-
016	Sukorejo	-	-	-	-	-
017	Tumenggungan	-	-	-	-	-
018	Jetis	1	481	56	481	9
019	Banjarmendalan	1	217	32	217	7
020	Sidokumpul	-	-	-	-	-
Kecamatan Lamongan		5	1,144	157	229	7

Sumber : Dinas Pendidikan Nasional Kab. Lamongan

Tabel. 4.17.
Banyak Sekolah Dan Murid SMA Negeri
Di Kecamatan Lamongan Tahun 2010

Kode	Desa/ Kelurahan	Jumlah Sekolah	Jumlah Murid	Jumlah Guru	Rasio Murid/ Sekolah	Rasio Murid/ Guru
(1)	(2)	(3)	(4)	(5)	(6)	(7)
001	Rancangkencono	-	-	-	-	-
002	Wajik	-	-	-	-	-
003	Kramat	-	-	-	-	-
004	Sidomukti	-	-	-	-	-
005	Tlogoanyar	-	-	-	-	-
006	Sidoharjo	-	-	-	-	-
007	Sumberjo	-	-	-	-	-
008	Sendangrejo	-	-	-	-	-
009	Kebet	-	-	-	-	-
010	Tanjung	1	627	66	627	10
011	Pangkatrejo	-	-	-	-	-
012	Karanglangit	-	-	-	-	-
013	Plosowahyu	-	-	-	-	-
014	Made	-	-	-	-	-
015	Sukomulyo	-	-	-	-	-
016	Sukorejo	-	-	-	-	-
017	Tumenggungan	-	-	-	-	-
018	Jetis	1	850	75	850	11
019	Banjarmendalan	1	991	79	991	13
020	Sidokumpul	-	-	-	-	-
Kecamatan Lamongan		3	2,468	220	823	11

Sumber : Dinas Pendidikan Nasional Kab. Lamongan

Tabel. 4.18
Banyak Sekolah Dan Murid SMA Swasta
Di Kecamatan Lamongan Tahun 2010

Kode	Desa/ Kelurahan	Jumlah Sekolah	Jumlah Murid	Jumlah Guru	Rasio Murid/ Sekolah	Rasio Murid/ Guru
(1)	(2)	(3)	(4)	(5)	(6)	(7)
001	Rancangkencono	-	-	-	-	-
002	Wajik	-	-	-	-	-
003	Kramat	-	-	-	-	-
004	Sidomukti	-	-	-	-	-
005	Tlogoanyar	-	-	-	-	-
006	Sidoarjo	-	-	-	-	-
007	Sumberjo	-	-	-	-	-
008	Sendangrejo	-	-	-	-	-
009	Kebet	-	-	-	-	-
010	Tanjung	-	-	-	-	-
011	Pangkatrejo	-	-	-	-	-
012	Karanglangit	-	-	-	-	-
013	Plosowahyu	-	-	-	-	-
014	Made	-	-	-	-	-
015	Sukomulyo	-	-	-	-	-
016	Sukorejo	-	-	-	-	-
017	Tumenggungan	1	945	68	945	14
018	Jetis	1	126	32	126	4
019	Banjarmendalan	1	39	19	39	2
020	Sidokumpul	-	-	-	-	-
Kecamatan Lamongan		3	1,110	119	370	9

Sumber : Dinas Pendidikan Nasional Kab. Lamongan

Tabel. 4.19.
Banyak Sekolah, Murid dan Guru MA Negeri (Depag)
Di Kecamatan Lamongan Tahun 2010

Kode	Desa/ Kelurahan	Jumlah Sekolah	Jumlah Murid	Jumlah Guru	Rasio Murid/ Sekolah	Rasio Murid/ Guru
(1)	(2)	(3)	(4)	(5)	(6)	(7)
001	Rancangkencono	-	-	-	-	-
002	Wajik	-	-	-	-	-
003	Kramat	-	-	-	-	-
004	Sidomukti	-	-	-	-	-
005	Tlogoanyar	-	-	-	-	-
006	Sidoharjo	-	-	-	-	-
007	Sumberjo	-	-	-	-	-
008	Sendangrejo	-	-	-	-	-
009	Kebet	-	-	-	-	-
010	Tanjung	-	-	-	-	-
011	Pangkatrejo	-	-	-	-	-
012	Karanglangit	-	-	-	-	-
013	Plosowahyu	-	-	-	-	-
014	Made	-	-	-	-	-
015	Sukomulyo	-	-	-	-	-
016	Sukorejo	-	-	-	-	-
017	Tumenggungan	-	-	-	-	-
018	Jetis	1	1,189	93	1,189	13
019	Banjarmendalan	-	-	-	-	-
020	Sidokumpul	-	-	-	-	-
Kecamatan Lamongan		1	1,189	93	1,189	13

Sumber : Dinas Pendidikan Nasional Kab. Lamongan

Tabel. 4.20.
Banyak Sekolah, Murid dan Guru MA Swasta (Depag)
Di Kecamatan Lamongan Tahun 2010

Kode	Desa/ Kelurahan	Jumlah Sekolah	Jumlah Murid	Jumlah Guru	Rasio Murid/ Sekolah	Rasio Murid/ Guru
(1)	(2)	(3)	(4)	(5)	(6)	(7)
001	Rancangkencono	-	-	-	-	-
002	Wajik	-	-	-	-	-
003	Kramat	-	-	-	-	-
004	Sidomukti	-	-	-	-	-
005	Tlogoanyar	-	-	-	-	-
006	Sidoharjo	-	-	-	-	-
007	Sumberjo	-	-	-	-	-
008	Sendangrejo	-	-	-	-	-
009	Kebet	1	101	20	101	5
010	Tanjung	-	-	-	-	-
011	Pangkatrejo	-	-	-	-	-
012	Karanglangit	-	-	-	-	-
013	Plosowahyu	-	-	-	-	-
014	Made	-	-	-	-	-
015	Sukomulyo	-	-	-	-	-
016	Sukorejo	-	-	-	-	-
017	Tumenggungan	-	-	-	-	-
018	Jetis	1	81	34	81	2
019	Banjarmendalan	1	172	40	172	4
020	Sidokumpul	-	-	-	-	-
Kecamatan Lamongan		3	354	94	118	4

Sumber : Dinas Pendidikan Nasional Kab. Lamongan

Tabel. 4.21.
Banyak Sekolah Dan Murid SMK Negeri
Di Kecamatan Lamongan Tahun 2010

Kode	Desa/ Kelurahan	Jumlah Sekolah	Jumlah Murid	Jumlah Guru	Rasio Murid/ Sekolah	Rasio Murid/ Guru
(1)	(2)	(3)	(4)	(5)	(6)	(7)
001	Rancangkencono	-	-	-	-	-
002	Wajik	-	-	-	-	-
003	Kramat	-	-	-	-	-
004	Sidomukti	-	-	-	-	-
005	Tlogoanyar	-	-	-	-	-
006	Sidoarjo	-	-	-	-	-
007	Sumberjo	-	-	-	-	-
008	Sendangrejo	-	-	-	-	-
009	Kebet	-	-	-	-	-
010	Tanjung	-	-	-	-	-
011	Pangkatrejo	-	-	-	-	-
012	Karanglangit	-	-	-	-	-
013	Plosowahyu	-	-	-	-	-
014	Made	-	-	-	-	-
015	Sukomulyo	-	-	-	-	-
016	Sukorejo	-	-	-	-	-
017	Tumenggungan	-	-	-	-	-
018	Jetis	-	-	-	-	-
019	Banjarmendalan	2	1,329	125	665	11
020	Sidokumpul	-	-	-	-	-
Kecamatan Lamongan		2	1,329	125	665	11

Sumber : Dinas Pendidikan Nasional Kab. Lamongan

Tabel. 4.22.
Banyak Sekolah Dan Murid SMK Swasta
Di Kecamatan Lamongan Tahun 2010

Kode	Desa/ Kelurahan	Jumlah Sekolah	Jumlah Murid	Jumlah Guru	Rasio Murid/ Sekolah	Rasio Murid/ Guru
(1)	(2)	(3)	(4)	(5)	(6)	(7)
001	Rancangkencono	-	-	-	-	-
002	Wajik	-	-	-	-	-
003	Kramat	-	-	-	-	-
004	Sidomukti	-	-	-	-	-
005	Tlogoanyar	-	-	-	-	-
006	Sidoharjo	-	-	-	-	-
007	Sumberjo	-	-	-	-	-
008	Sendangrejo	-	-	-	-	-
009	Kebet	-	-	-	-	-
010	Tanjung	-	-	-	-	-
011	Pangkatrejo	-	-	-	-	-
012	Karanglangit	-	-	-	-	-
013	Plosowahyu	-	-	-	-	-
014	Made	1	50	15	50	3
015	Sukomulyo	1	19	17	19	1
016	Sukorejo	-	-	-	-	-
017	Tumenggungan	1	1,291	82	1,291	16
018	Jetis	3	2,514	155	838	16
019	Banjarmendalan	1	182	68	182	3
020	Sidokumpul	-	-	-	-	-
Kecamatan Lamongan		7	4,056	337	579	12

Sumber : Dinas Pendidikan Nasional Kab. Lamongan

Tabel. 4.23.
Banyaknya Sarana Kesehatan
Di Kecamatan Lamongan Tahun 2010

Ko de	Desa/ Kelurahan	Ru- mah Sakit	RS Bersalin/ Rumah Bersalin	Poliklinik/ Balai Pengo- batan	Pus- kes- mas	Puskes- mas Pembantu
(1)	(2)	(3)	(4)	(5)	(6)	(7)
001	Rancangkencono	-	-	-	-	1
002	Wajik	-	-	-	-	-
003	Kramat	-	-	-	-	-
004	Sidomukti	-	-	-	-	1
005	Tlogoanyar	-	-	-	-	-
006	Sidoharjo	-	1	3	-	-
007	Sumberjo	-	-	-	-	-
008	Sendangrejo	-	-	-	-	-
009	Kebet	-	-	-	-	-
010	Tanjung	-	-	-	-	1
011	Pangkatrejo	-	-	-	-	-
012	Karanglangit	-	-	-	-	-
013	Plosowahyu	-	-	-	-	-
014	Made	-	-	1	-	1
015	Sukomulyo	-	1	-	-	-
016	Sukorejo	1	-	-	-	-
017	Tumenggungan	1	-	1	-	-
018	Jetis	-	-	1	1	-
019	Banjarmendalan	-	1	-	-	-
020	Sidokumpul	1	-	1	-	-
Kecamatan Lamongan		3	3	7	1	4

Bersambung.....

Sambungan Tabel. 4.23.

Kode	Desa/ Kelurahan	Tempat Praktek Dokter	Tempat Praktek Bidan	Posyandu	Polindes	Poskesdes/ Poskeskel
(1)	(2)	(8)	(9)	(10)	(11)	(12)
001	Rancangkencono	-	1	4	-	1
002	Wajik	-	-	5	1	-
003	Kramat	-	-	5	1	1
004	Sidomukti	1	3	2	-	-
005	Tlogoanyar	-	1	3	-	1
006	Sidoharjo	4	1	12	-	1
007	Sumberjo	-	1	4	-	1
008	Sendangrejo	-	1	2	1	1
009	Kebet	-	1	2	-	1
010	Tanjung	1	-	2	-	1
011	Pangkatrejo	-	-	4	-	1
012	Karanglangit	1	1	2	-	1
013	Plosowahyu	-	3	3	-	1
014	Made	3	7	11	-	-
015	Sukomulyo	3	3	7	-	1
016	Sukorejo	3	4	8	-	1
017	Tumenggungan	2	2	7	-	1
018	Jetis	3	-	7	-	1
019	Banjarmendalan	3	-	3	-	1
020	Sidokumpul	2	-	8	-	1
Kecamatan Lamongan		26	29	101	3	17

Sumber : Pendataan Potensi Desa/ Kelurahan

Tabel. 4.24.
Banyak Tenaga Medis/Kesehatan
Yang Bertempat Tinggal Di Desa/ Kelurahan
Di Kecamatan Lamongan Tahun 2010

Kode	Desa/ Kelurahan	Dokter	Bidan	Tenaga Kesehatan Lainnya	Dukun Bayi
(1)	(2)	(3)	(4)	(5)	(6)
001	Rancangkencono	-	4	7	-
002	Wajik	-	1	3	1
003	Kramat	-	1	2	1
004	Sidomukti	1	2	5	-
005	Tlogoanyar	-	1	6	-
006	Sidoarjo	6	3	-	-
007	Sumberjo	-	1	6	-
008	Sendangrejo	-	1	2	1
009	Kebet	-	1	3	-
010	Tanjung	-	-	1	1
011	Pangkatrejo	-	-	1	1
012	Karanglangit	1	2	7	-
013	Plosowahyu	-	6	12	-
014	Made	5	7	15	1
015	Sukomulyo	5	5	2	-
016	Sukorejo	5	7	15	1
017	Tumenggungan	4	7	8	-
018	Jetis	4	1	5	-
019	Banjarmendalan	2	-	10	-
020	Sidokumpul	1	-	-	-
Kecamatan Lamongan		34	50	110	7

Sumber : Pendataan Potensi Desa/ Kelurahan

Tabel. 4.25.
Jumlah Lembaga Pendidikan Keagamaan dan Panti
Asuhan Di Kecamatan Lamongan Tahun 2010

Kode	Desa/ Kelurahan	Pondok Pesantren	Madrasah Diniyah	TPA/TPQ	Panti Asuhan
(1)	(2)	(3)	(4)	(5)	(6)
001	Rancangkencono	2	1	-	-
002	Wajik	-	1	4	-
003	Kramat	-	2	3	-
004	Sidomukti	-	1	1	-
005	Tlogoanyar	-	1	11	-
006	Sidoarjo	2	1	4	2
007	Sumberjo	-	3	3	-
008	Sendangrejo	-	1	-	-
009	Kebet	-	1	4	-
010	Tanjung	-	-	4	-
011	Pangkatrejo	-	-	3	-
012	Karanglangit	-	-	-	-
013	Plosowahyu	-	3	3	-
014	Made	2	2	11	-
015	Sukomulyo	1	-	9	-
016	Sukorejo	1	4	3	1
017	Tumenggungan	2	1	1	-
018	Jetis	-	1	8	-
019	Banjarmendalan	1	1	3	1
020	Sidokumpul	5	5	6	1
Kecamatan Lamongan		14	24	81	5

Sumber : PPAI/KUA Kec. Lamongan

Tabel. 4.26.

**Banyak Peserta KB Aktif Menurut Alat Kontrasepsi
Di Kecamatan Lamongan Tahun 2010**

Kode	Desa/ Kelurahan	Alat Kontrasepsi						Jumlah Peserta KB
		IUD	Pil	MOP/ MOW	Suntik	Imp- lant	Kon- dom	
(1)	(2)	(3)	(4)	(5)	(6)	(7)	(8)	(9)
001	Rancangkencono	20	161	13	228	20	5	447
002	Wajik	52	188	13	163	30	6	452
003	Kramat	9	112	11	184	8	11	335
004	Sidomukti	17	128	11	181	9	6	352
005	Tlogoanyar	38	31	42	219	10	6	346
006	Sidoarjo	154	176	94	595	21	16	1056
007	Sumberjo	11	81	12	213	4	6	327
008	Sendangrejo	7	78	8	162	23	3	281
009	Kebet	3	31	22	177	48	3	284
010	Tanjung	35	51	7	190	24	15	322
011	Pangkatrejo	14	92	22	288	15	11	442
012	Karanglangit	35	116	14	255	7	11	438
013	Plosowahyu	39	60	43	165	42	4	353
014	Made	267	285	181	522	101	30	1386
015	Sukomulyo	81	188	99	789	47	15	1219
016	Sukorejo	71	133	75	414	12	14	719
017	Tumenggungan	128	169	73	282	18	12	682
018	Jetis	105	82	43	216	12	8	466
019	Banjarmendalan	72	71	30	206	5	8	392
020	Sidokumpul	80	67	60	250	17	7	481
Kecamatan Lamongan		1,238	2,300	873	5,699	473	197	10,780

Sumber : UPT Dinas PP dan KB Kec. Lamongan

Tabel. 4.27.
Prosentase Pasangan Usia Subur (PUS) Yang Menjadi
Peserta KB Aktif Di Kecamatan Lamongan Tahun 2010

Kode	Desa/ Kelurahan	Jumlah PUS	PUS Peserta KB	Prosentase PUS Peserta KB (%)
(1)	(2)	(3)	(4)	(5)
001	Rancangkencono	543	447	82.32
002	Wajik	552	452	81.88
003	Kramat	410	335	81.71
004	Sidomukti	431	352	81.67
005	Tlogoanyar	423	346	81.80
006	Sidoarjo	1,292	1,056	81.73
007	Sumberjo	399	327	81.95
008	Sendangrejo	343	281	81.92
009	Kebet	349	284	81.38
010	Tanjung	395	322	81.52
011	Pangkatrejo	540	442	81.85
012	Karanglangit	536	438	81.72
013	Plosowahyu	432	353	81.71
014	Made	1,680	1,386	82.50
015	Sukomulyo	1,489	1,219	81.87
016	Sukorejo	878	719	81.89
017	Tumenggungan	838	682	81.38
018	Jetis	562	466	82.92
019	Banjarmendalan	481	392	81.50
020	Sidokumpul	590	481	81.53
Kecamatan Lamongan		13,163	10,780	81.90

Sumber : UPT Dinas PP dan KB Kec. Lamongan

Tabel. 4.28.
Banyak Penduduk Menurut Agama
Di Kecamatan Lamongan Tahun 2010

Kode	Desa/ Kelurahan	Islam	Katholik	Protes- tan	Hindu	Budha	Lainnya
(1)	(2)	(3)	(4)	(5)	(6)	(7)	(8)
001	Rancangkencono	2,542	-	-	-	-	-
002	Wajik	1,739	-	-	-	-	-
003	Kramat	1,982	-	-	-	-	-
004	Sidomukti	2,033	-	-	-	-	-
005	Tlogoanyar	2,438	36	-	-	-	-
006	Sidoharjo	5,393	15	-	5	-	-
007	Sumberjo	2,161	-	29	6	-	-
008	Sendangrejo	1,995	-	-	-	-	-
009	Kebet	1,784	1	-	-	-	-
010	Tanjung	1,733	-	1	16	-	-
011	Pangkatrejo	2,643	-	-	-	-	-
012	Karanglangit	2,727	-	2	-	1	-
013	Plosowahyu	2,585	-	1	12	-	-
014	Made	8,172	168	117	37	39	-
015	Sukomulyo	7,123	-	29	-	2	-
016	Sukorejo	4,187	37	16	1	7	-
017	Tumenggungan	4,428	85	71	7	26	-
018	Jetis	2,896	136	36	4	5	-
019	Banjarmendalan	2,193	12	14	-	-	-
020	Sidokumpul	3,982	11	34	-	1	-
Kecamatan Lamongan		64,736	501	350	88 0	81	-

Sumber : Kantor Camat Lamongan

Tabel. 4.29.

**Banyak Tempat Peribadatan
Di Kecamatan Lamongan Tahun 2010**

Kode	Desa/ Kelurahan	Masjid	Mushola	Gereja Protestan	Gereja Katolik	Pura	Vihara
(1)	(2)	(3)	(4)	(5)	(6)	(7)	(8)
001	Rancangkencono	5	8	-	-	-	-
002	Wajik	2	6	-	-	-	-
003	Kramat	4	9	-	-	-	-
004	Sidomukti	4	2	-	-	-	-
005	Tlogoanyar	1	13	-	-	-	-
006	Sidoharjo	6	11	-	-	-	-
007	Sumberjo	4	1	-	-	-	-
008	Sendangrejo	3	2	-	-	-	-
009	Kebet	2	7	-	-	-	-
010	Tanjung	2	7	-	-	-	-
011	Pangkatrejo	5	1	-	-	-	-
012	Karanglangit	2	6	-	-	-	-
013	Plosowahyu	4	3	-	-	-	-
014	Made	7	33	-	-	-	-
015	Sukomulyo	5	20	-	-	-	-
016	Sukorejo	2	16	-	-	-	-
017	Tumenggungan	4	15	-	-	-	-
018	Jetis	4	5	-	1	-	-
019	Banjarmendalan	5	10	1	-	-	-
020	Sidokumpul	3	10	1	-	-	-
Kecamatan Lamongan		74	185	2	1	-	-


Sumber : Pendataan Potensi Desa/ Kelurahan

Tabel. 4.30.**Banyak Kejadian/Proses Nikah, Talak, Cerai dan Rujuk
Di Kecamatan Lamongan Tahun 2010**

Kode	Desa/ Kelurahan	Nikah	Talak	Cerai	Rujuk	Jumlah NTR
(1)	(2)	(3)	(4)	(5)	(6)	(7)
001	Rancangkencono	24	3	1	-	28
002	Wajik	21	1	1	-	23
003	Kramat	22	-	3	-	25
004	Sidomukti	24	-	3	-	27
005	Tlogoanyar	17	-	1	-	18
006	Sidoarjo	51	1	9	-	61
007	Sumberjo	26	1	4	-	31
008	Sendangrejo	15	2	1	-	18
009	Kebet	21	-	2	-	23
010	Tanjung	13	2	1	-	16
011	Pangkatrejo	15	3	3	-	21
012	Karanglangit	31	-	-	-	31
013	Plosowahyu	16	1	3	-	20
014	Made	53	3	5	-	61
015	Sukomulyo	56	-	10	-	66
016	Sukorejo	41	2	2	-	45
017	Tumenggungan	44	5	2	-	51
018	Jetis	27	2	2	-	31
019	Banjarmendalan	26	-	2	-	28
020	Sidokumpul	34	2	4	-	40
Kecamatan Lamongan		577	28	59	-	664

Sumber : KUA Kecamatan Lamongan

BAB V PERTANIAN



Tabel. 5.1.

**Luas Wilayah Menurut Jenis Penggunaan Tanah (Ha)
Di Kecamatan Lamongan Tahun 2010**

Kode	Desa/Kelurahan	Jenis Penggunaan Tanah				Jumlah
		Tanah Sawah	Tanah Kering	Bangunan/ Pekarangan	Lain- Lain	
(1)	(2)	(3)	(4)	(5)	(7)	(8)
001	Rancangkencono	208.00	13.00	25.00	73.00	319.00
002	Wajik	246.00	12.00	21.00	2.00	281.00
003	Kramat	102.21	28.00	30.00	34.59	194.80
004	Sidomukti	110.48	-	11.00	2.02	123.50
005	Tlogoanyar	49.00	-	38.00	3.00	90.00
006	Sidoharjo	145.50	16.00	48.00	4.50	214.00
007	Sumberjo	164.00	44.00	30.00	5.40	243.40
008	Sendangrejo	125.00	52.00	31.00	6.80	214.80
009	Kebet	130.00	69.00	19.00	6.50	224.50
010	Tanjung	122.00	33.00	20.00	30.00	205.00
011	Pangkatrejo	145.00	47.00	26.00	5.00	223.00
012	Karanglangit	87.00	58.00	23.00	7.00	175.00
013	Plosowahyu	77.00	71.00	22.00	2.90	172.90
014	Made	43.30	33.00	52.00	4.70	133.00
015	Sukomulyo	260.75	22.00	44.00	20.95	347.70
016	Sukorejo	157.75	4.00	38.00	10.15	209.90
017	Tumenggungan	60.00	-	77.00	8.00	145.00
018	Jetis	38.00	-	30.00	3.40	71.40
019	Banjarmendalan	39.00	-	64.00	3.40	106.40
020	Sidokumpul	236.00	-	31.00	4.00	271.00
Kecamatan Lamongan		2,545.99	502.00	680.00	237.31	3,965.30

Sumber : UPT. Din. Pertanian dan Kehutanan Kec. Lamongan

Tabel. 5.2.
Luas Lahan Baku Sawah Menurut Jenis Pengairan (Ha)
Di Kecamatan Lamongan Tahun 2010

Kode	Desa/Kelurahan	Tanah Sawah	Lahan Menurut Jenis Pengairan			
			Teknis	Setengah Teknis	Sederhana	Tadah Hujan
(1)	(2)	(2)	(3)	(4)	(5)	(6)
001	Rancangkencono	208.00	26.00	182.00	-	-
002	Wajik	246.00	168.00	78.00	-	-
003	Kramat	102.21	61.00	41.21	-	-
004	Sidomukti	110.48	-	110.48	-	-
005	Tlogoanyar	49.00	-	49.00	-	-
006	Sidoharjo	145.50	-	145.50	-	-
007	Sumberjo	164.00	-	164.00	-	-
008	Sendangrejo	125.00	75.00	50.00	-	-
009	Kebet	130.00	130.00	-	-	-
010	Tanjung	122.00	122.00	-	-	-
011	Pangkatrejo	145.00	145.00	-	-	-
012	Karanglangit	87.00	87.00	-	-	-
013	Plosowahyu	77.00	77.00	-	-	-
014	Made	43.30	-	43.30	-	-
015	Sukomulyo	260.75	-	260.75	-	-
016	Sukorejo	157.75	-	157.75	-	-
017	Tumenggungan	60.00	-	60.00	-	-
018	Jetis	38.00	-	38.00	-	-
019	Banjarmendalan	39.00	-	39.00	-	-
020	Sidokumpul	236.00	-	236.00	-	-
Kecamatan Lamongan		2,545.99	891.00	1,654.99	-	-

Sumber : UPT. Din. Pertanian dan Kehutanan Kec. Lamongan

Tabel. 5.3.**Luas Panen, Produksi dan Produktifitas Padi
Di Kecamatan Lamongan Tahun 2010**

Kode	Desa/Kelurahan	Luas Panen (Ha)	Produksi (Ton-GKG)	Rata-Rata Produksi (Ton-GKG/ Ha)
(1)	(2)	(3)	(4)	(5)
001	Rancangkencono	577.00	3,312.0	5.74
002	Wajik	667.00	3,828.6	5.74
003	Kramat	346.00	2,006.8	5.80
004	Sidomukti	244.00	1,405.4	5.76
005	Tlogoanyar	97.00	558.7	5.76
006	Sidoarjo	410.00	2,394.4	5.84
007	Sumberjo	545.00	3,161.0	5.80
008	Sendangrejo	445.00	2,536.5	5.70
009	Kebet	494.00	2,815.8	5.70
010	Tanjung	382.00	2,215.6	5.80
011	Pangkatrejo	374.00	2,206.6	5.90
012	Karanglangit	316.00	1,832.8	5.80
013	Plosowahyu	200.00	1,150.0	5.75
014	Made	152.00	866.4	5.70
015	Sukomulyo	744.00	4,389.6	5.90
016	Sukorejo	346.00	2,006.8	5.80
017	Tumenggungan	136.00	788.8	5.80
018	Jetis	82.00	475.6	5.80
019	Banjarmendalan	105.00	609.0	5.80
020	Sidokumpul	229.00	1,396.9	6.10
Kecamatan Lamongan		6,891.00	39,957	5.80

Sumber : UPT Din Pertanian dan Kehutanan Kec. Lamongan

Tabel. 5.4.
Luas Panen, Produksi dan Produktifitas Jagung
Di Kecamatan Lamongan Tahun 2010

Kode	Desa/Kelurahan	Luas Panen (Ha)	Produksi (Ton- Biji Krg)	Rata-Rata Produksi (Ton-Biji Krg/ Ha)
(1)	(2)	(3)	(4)	(5)
001	Rancangkencono	22.00	77.88	3.54
002	Wajik	16.00	56.64	3.54
003	Kramat	16.00	56.64	3.54
004	Sidomukti	7.00	24.78	3.54
005	Tlogoanyar	-	-	-
006	Sidoarjo	14.00	49.56	3.54
007	Sumberjo	14.00	49.56	3.54
008	Sendangrejo	14.00	49.56	3.54
009	Kebet	8.00	28.32	3.54
010	Tanjung	6.00	21.24	3.54
011	Pangkatrejo	11.00	38.94	3.54
012	Karanglangit	17.00	60.18	3.54
013	Plosowahyu	6.00	21.24	3.54
014	Made	3.00	10.62	3.54
015	Sukomulyo	8.00	28.32	3.54
016	Sukorejo	1.00	3.54	3.54
017	Tumenggungan	1.00	3.54	3.54
018	Jetis	-	-	-
019	Banjarmendalan	1.00	3.54	3.54
020	Sidokumpul	-	-	-
Kecamatan Lamongan		165.00	584.10	3.54

Sumber : UPT Din.Pertanian dan Kehutanan Kec.Lamongan

Tabel. 5.5.**Luas Panen, Produksi dan Produktifitas Kacang Hijau
Di Kecamatan Lamongan Tahun 2010**

Kode	Desa/Kelurahan	Luas Panen (Ha)	Produksi (Ton-Biji Krg)	Rata-Rata Produksi (Ton-Biji Krg/Ha)
(1)	(2)	(3)	(4)	(5)
001	Rancangkencono	7.00	8.47	1.21
002	Wajik	8.00	9.68	1.21
003	Kramat	8.00	9.68	1.21
004	Sidomukti	6.00	7.26	1.21
005	Tlogoanyar	-	-	-
006	Sidoarjo	8.00	9.68	1.21
007	Sumberjo	9.00	10.89	1.21
008	Sendangrejo	7.00	8.47	1.21
009	Kebet	6.00	7.26	1.21
010	Tanjung	5.00	6.05	1.21
011	Pangkatrejo	6.00	7.26	1.21
012	Karanglangit	8.00	9.68	1.21
013	Plosowahyu	5.00	6.05	1.21
014	Made	4.00	4.84	1.21
015	Sukomulyo	4.00	4.84	1.21
016	Sukorejo	4.00	4.84	1.21
017	Tumenggungan	-	-	-
018	Jetis	-	-	-
019	Banjarmendalan	-	-	-
020	Sidokumpul	-	-	-
Kecamatan Lamongan		95.00	114.95	1.21

Sumber : UPT Din.Pertanian dan Kehutanan Kec.Lamongan

Tabel. 5.6.

**Luas Panen, Produksi dan Produktifitas Kacang Tanah
Di Kecamatan Lamongan Tahun 2010**

Kode	Desa/Kelurahan	Luas Panen (Ha)	Produksi (Ton-Biji Krg)	Rata-Rata Produksi (Ton-Biji Krg/Ha)
(1)	(2)	(3)	(4)	(5)
001	Rancangkencono	4.00	4.96	1.24
002	Wajik	3.00	3.72	1.24
003	Kramat	2.00	2.48	1.24
004	Sidomukti	-	-	-
005	Tlogoanyar	-	-	-
006	Sidoharjo	2.00	2.48	1.24
007	Sumberjo	4.00	4.96	1.24
008	Sendangrejo	4.00	4.96	1.24
009	Kebet	3.00	3.72	1.24
010	Tanjung	3.00	3.72	1.24
011	Pangkatrejo	4.00	4.96	1.24
012	Karanglangit	4.00	4.96	1.24
013	Plosowahyu	4.00	4.96	1.24
014	Made	2.00	2.48	1.24
015	Sukomulyo	2.00	2.48	1.24
016	Sukorejo	-	-	-
017	Tumenggungan	-	-	-
018	Jetis	-	-	-
019	Banjarmendalan	-	-	-
020	Sidokumpul	-	-	-
Kecamatan Lamongan		41.00	50.84	1.24

Sumber : UPT Din. Pertanian dan Kehutanan Kec. Lamongan

Tabel. 5.7.

**Banyak Alat-alat Pertanian dan Kios Saprotan
Di Kecamatan Lamongan Tahun 2010**

Kode	Desa/Kelurahan	Hand Sprayer	Pompa Air	Hand Traktor	RMU/ Huller	Kios Saprotan
(1)	(2)	(3)	(4)	(5)	(6)	(7)
001	Rancangkencono	152	27	9	7	-
002	Wajik	105	42	5	2	-
003	Kramat	97	12	3	3	-
004	Sidomukti	41	19	2	4	1
005	Tlogoanyar	14	10	1	-	1
006	Sidoarjo	64	38	2	2	4
007	Sumberjo	73	41	3	2	-
008	Sendangrejo	40	14	3	1	-
009	Kebet	42	35	6	2	-
010	Tanjung	53	44	5	1	-
011	Pangkatrejo	22	56	3	2	-
012	Karanglangit	54	24	2	2	-
013	Plosowahyu	73	44	2	2	-
014	Made	22	20	2	-	-
015	Sukomulyo	69	40	4	-	1
016	Sukorejo	62	18	1	-	2
017	Tumenggungan	53	22	1	1	1
018	Jetis	14	15	1	-	-
019	Banjarmendalan	16	18	1	-	-
020	Sidokumpul	46	28	2	1	1
Kecamatan Lamongan		1,112	567	58	32	11

Sumber : UPT Din. Pertanian dan Kehutanan Kec. Lamongan

Tabel. 5.8.
Banyak Kelompok Tani Menurut Kelas
Di Kecamatan Lamongan Tahun 2010

Kode	Desa/Kelurahan	Pemula	lanjut	Madya	Utama	Jumlah
(1)	(2)	(3)	(4)	(5)	(6)	(7)
001	Rancangkencono	-	4	-	-	4
002	Wajik	-	2	1	-	3
003	Kramat	-	2	1	-	3
004	Sidomukti	-	3	-	-	3
005	Tlogoanyar	1	2	-	-	3
006	Sidoharjo	-	3	-	-	3
007	Sumberjo	-	4	-	-	4
008	Sendangrejo	-	2	-	-	2
009	Kebet	-	1	-	-	1
010	Tanjung	-	2	-	-	2
011	Pangkatrejo	-	4	-	-	4
012	Karanglangit	-	2	-	-	2
013	Plosowahyu	-	3	-	-	3
014	Made	1	2	-	-	3
015	Sukomulyo	-	3	-	-	3
016	Sukorejo	-	2	-	-	2
017	Tumenggungan	-	2	-	-	2
018	Jetis	1	2	-	-	3
019	Banjarmendalan	-	2	-	-	2
020	Sidokumpul	-	2	-	-	2
Kecamatan Lamongan		3	49	2	-	54

Sumber : UPT Din Pertanian dan Kehutanan Kec. Lamongan

Tabel. 5.9.
Luas Panen, Produksi dan Produktifitas Ikan Tambak
Di Kecamatan Lamongan Tahun 2010

Kode	Desa/Kelurahan	luas Lahan Panen (Ha)	Produksi (Ton)	Rata- Rata Produksi (Ton/ha)
(1)	(2)	(3)	(4)	(5)
001	Rancangkencono	5.00	8.25	1.65
002	Wajik	5.00	8.25	1.65
003	Kramat	5.00	8.25	1.65
004	Sidomukti	79.00	130.35	1.65
005	Tlogoanyar	26.00	42.90	1.65
006	Sidoharjo	131.00	216.15	1.65
007	Sumberjo	149.00	245.85	1.65
008	Sendangrejo	125.00	206.25	1.65
009	Kebet	149.00	245.85	1.65
010	Tanjung	141.00	232.65	1.65
011	Pangkatrejo	135.00	222.75	1.65
012	Karanglangit	90.00	148.50	1.65
013	Plosowahyu	145.00	239.25	1.65
014	Made	35.00	57.75	1.65
015	Sukomulyo	215.00	354.75	1.65
016	Sukorejo	147.00	242.55	1.65
017	Tumenggungan	55.00	90.75	1.65
018	Jetis	28.00	46.20	1.65
019	Banjarmendalan	24.00	39.60	1.65
020	Sidokumpul	236.00	389.40	1.65
Kecamatan Lamongan		1,925.00	3,176.25	1.65

Sumber : UPT Dinas Perikanan Kec. Lamongan

Tabel. 5.10.
Populasi Ternak Besar dan Kecil
Di Kecamatan Lamongan Tahun 2010

Kode	Desa/Kelurahan	Sapi	Kerbau	Kambing	Domba	Kuda
(1)	(2)	(3)	(4)	(5)	(6)	(7)
001	Rancangkencono	76	-	256	156	-
002	Wajik	49	-	152	131	-
003	Kramat	26	-	149	119	-
004	Sidomukti	9	-	78	146	-
005	Tlogoanyar	-	-	34	9	-
006	Sidoarjo	14	-	39	9	3
007	Sumberjo	15	-	35	39	-
008	Sendangrejo	12	-	47	85	-
009	Kebet	68	-	231	100	-
010	Tanjung	4	-	29	47	-
011	Pangkatrejo	31	-	98	5	-
012	Karanglangit	23	-	112	16	-
013	Plosowahyu	5	-	87	25	-
014	Made	5	-	146	14	-
015	Sukomulyo	3	-	9	8	-
016	Sukorejo	3	-	24	6	-
017	Tumenggungan	-	-	-	-	-
018	Jetis	-	-	-	-	-
019	Banjarmendalan	16	-	42	18	-
020	Sidokumpul	-	-	19	17	-
Kecamatan Lamongan		359	-	1587	950	3

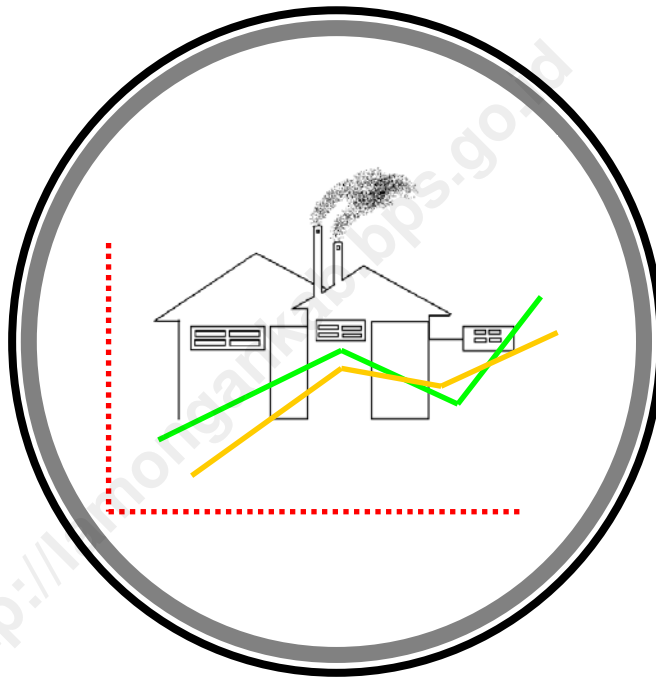
Sumber : UPT Peternakan dan Kesehatan Hewan Kec. Lamongan

Tabel. 5.11.
Populasi Unggas
Di Kecamatan Lamongan Tahun 2010

Kode	Desa/Kelurahan	Ayam Buras/ Kampung	Ayam Pedaging	Ayam Petelur	Itik/Itik Manila (Mentok)
(1)	(2)	(3)	(4)	(5)	(6)
001	Rancangkencono	2,897	-	-	-
002	Wajik	1,582	-	-	7
003	Kramat	1,976	-	-	4
004	Sidomukti	1,275	-	-	-
005	Tlogoanyar	613	-	-	-
006	Sidoharjo	1,885	-	-	-
007	Sumberjo	1,622	-	-	134
008	Sendangrejo	2,303	-	-	3
009	Kebet	1,758	-	-	155
010	Tanjung	1,401	-	-	-
011	Pangkatrejo	2,269	-	-	55
012	Karanglangit	1,886	-	-	8
013	Plosowahyu	1,968	-	-	-
014	Made	1,882	-	-	-
015	Sukomulyo	713	-	-	-
016	Sukorejo	1,037	-	-	-
017	Tumenggungan	1,137	-	-	-
018	Jetis	206	-	-	-
019	Banjarmendalan	930	-	-	-
020	Sidokumpul	1,151	-	-	-
Kecamatan Lamongan		30,491	0	0	366

Sumber : UPT Peternakan dan Kesehatan Hewan Kec. Lamongan

BAB VI INDUSTRI



Tabel. 6.1.

**Banyaknya Perusahaan Industri Menurut Kategorinya
Di Kecamatan Lamongan Tahun 2010**

Kode	Desa/Kelurahan	Industri Kecil	Industri Sedang	Industri Besar	Jumlah
		(5-19 Pekerja)/ Kerajinan RT (1 - 4 Pekerja)	(20- 99 Pekerja)	(>99 Pekerja)	
(1)	(2)	(3)	(4)	(5)	(6)
001	Rancangkencono	13	-	-	13
002	Wajik	-	-	-	0
003	Kramat	4	-	-	4
004	Sidomukti	5	-	1	6
005	Tlogoanyar	3	-	-	3
006	Sidoarjo	8	5	9	22
007	Sumberjo	9	-	-	9
008	Sendangrejo	2	-	-	2
009	Kebet	10	-	-	10
010	Tanjung	9	-	-	9
011	Pangkatrejo	42	-	-	42
012	Karanglangit	4	1	1	6
013	Plosowahyu	21	-	-	21
014	Made	10	-	-	10
015	Sukomulyo	36	-	-	36
016	Sukorejo	7	-	1	8
017	Tumenggungan	7	-	-	7
018	Jetis	7	-	-	7
019	Banjarmendalan	5	-	-	5
020	Sidokumpul	24	-	-	24
Kecamatan Lamongan		226	6	12	244

Sumber *Pendataan Potensi Desa/ Kelurahan*

Tabel. 6.2.

**Jumlah Industri Kecil Dan Kerajinan Menurut Jenisnya
Di Kecamatan Lamongan Tahun 2010**

Kode	Desa/Kelurahan	Kerajinan Menurut Bahan			
		Kulit	Kayu	Logam/ Logam Mulia	Kain/ Tenun
(1)	(2)	(3)	(4)	(5)	(6)
001	Rancangkencono	-	2	-	-
002	Wajik	-	-	-	-
003	Kramat	-	-	-	-
004	Sidomukti	-	1	-	-
005	Tlogoanyar	-	-	1	-
006	Sidoharjo	1	-	-	1
007	Sumberjo	-	3	-	-
008	Sendangrejo	-	-	-	-
009	Kebet	-	-	2	-
010	Tanjung	-	1	-	-
011	Pangkatrejo	-	5	-	-
012	Karanglangit	-	-	-	-
013	Plosowahyu	-	-	-	-
014	Made	-	3	-	2
015	Sukomulyo	3	3	2	-
016	Sukorejo	-	1	-	3
017	Tumenggungan	1	4	-	-
018	Jetis	-	1	1	-
019	Banjarmendalan	-	2	-	2
020	Sidokumpul	-	-	-	-
Kecamatan Lamongan		5	26	6	8

Berlanjut.....

Lanjutan Tabel. 6.2.


Jumlah Industri Kecil

Kode	Desa/Kelurahan	Anyaman	Gerabah/ Keramik	Makanan	Lainnya (Huller, Galangan, DII)	Jumlah	
(1)	(2)	(7)	(8)	(9)	(10)	(11)	
001	Rancangkencono	1	-	8	2	11	
002	Wajik	-	-	-	-	-	
003	Kramat	-	-	2	2	4	
004	Sidomukti	-	-	-	4	4	
005	Tlogoanyar	-	-	-	2	2	
006	Sidoharjo	-	-	6	-	6	
007	Sumberjo	-	-	4	2	6	
008	Sendangrejo	-	-	2	-	2	
009	Kebet	-	-	6	2	8	
010	Tanjung	-	-	4	4	8	
011	Pangkatrejo	33	-	-	4	37	
012	Karanglangit	-	-	3	1	4	
013	Plosowahyu	-	-	19	2	21	
014	Made	-	-	5	-	5	
015	Sukomulyo	3	2	12	11	28	
016	Sukorejo	1	-	-	2	3	
017	Tumenggungan	-	-	1	1	2	
018	Jetis	-	-	4	1	5	
019	Banjarmendalan	-	-	1	-	1	
020	Sidokumpul	-	-	21	3	24	
Kecamatan Lamongan		38	0	2	98	43	181

Sumber : : Pendataan Potensi Desa/ Kelurahan

BAB VII

PERHUBUNGAN dan KOMUNIKASI



Tabel. 7.1.
Jarak Kantor Desa/Kelurahan Ke Fasilitas Umum (Km)
Di Kecamatan Lamongan Tahun 2010

Kode	Desa/Kelurahan	Kantor Kecamatan	Kepolisian Sektor	Puskesmas/Pustu	Ibukota Kabupaten
(1)	(2)	(3)	(4)	(5)	(6)
001	Rancangkencono	6,5	3,5	0,0	6,5
002	Wajik	4,0	5,5	1,0	4,0
003	Kramat	6,0	7,5	3,0	6,0
004	Sidomukti	3,0	4,5	0,0	3,0
005	Tlogoanyar	1,0	3,5	1,0	1,0
006	Sidoharjo	1,0	2,5	2,5	1,0
007	Sumberjo	4,0	1,0	1,0	4,5
008	Sendangrejo	5,0	2,0	1,0	5,3
009	Kebet	5,0	2,0	2,0	5,0
010	Tanjung	4,0	1,0	0,0	4,0
011	Pangkatrejo	4,5	1,5	2,5	4,5
012	Karanglangit	5,0	5,0	3,5	5,0
013	Plosowahyu	3,5	4,0	2,5	3,5
014	Made	3,0	0,0	0,0	3,0
015	Sukomulyo	1,0	1,0	1,5	1,0
016	Sukorejo	1,5	2,0	2,0	1,5
017	Tumenggungan	1,5	2,5	1,5	1,0
018	Jetis	1,5	4,5	0,0	1,5
019	Banjarmendalan	1,5	4,5	0,5	2,0
020	Sidokumpul	1,3	4,5	0,5	2,0

Sumber : Kantor Kecamatan Lamongan

Tabel. 7.2.
Banyaknya Kendaraan Bermotor dan Televisi
Dimiliki Keluarga Di Kecamatan Lamongan Tahun 2010

Kode	Desa/Kelurahan	Mobil	Sepeda Motor	Televisi
(1)	(2)	(3)	(4)	(5)
001	Rancangkencono	8	438	472
002	Wajik	7	366	410
003	Kramat	10	276	400
004	Sidomukti	34	157	363
005	Tlogoanyar	94	507	547
006	Sidoarjo	126	1,103	1,100
007	Sumberjo	14	320	499
008	Sendangrejo	3	291	360
009	Kebet	28	313	356
010	Tanjung	23	221	334
011	Pangkatrejo	10	309	390
012	Karanglangit	31	415	502
013	Plosowahyu	32	347	495
014	Made	102	1,735	1,922
015	Sukomulyo	92	691	991
016	Sukorejo	65	705	818
017	Tumenggungan	86	626	402
018	Jetis	125	688	691
019	Banjarmendalan	38	367	431
020	Sidokumpul	95	1,022	1,185
Kecamatan Lamongan		1,023	10,897	12,668

Sumber : Profil Desa/ Kelurahan

Tabel. 7.3.
Banyaknya Sarana/Alat Komunikasi
di Kecamatan Lamongan Tahun 2010

Kode	Desa/Kelurahan	Banyaknya		Keberadaan (Ada=1 Tidak Ada= -)	
		Telepon Kabel	Kantor Pos	Wartel	Warnet
(1)	(2)	(3)	(4)	(5)	(6)
001	Rancangkencono	-	-	-	-
002	Wajik	-	-	-	-
003	Kramat	20	-	-	-
004	Sidomukti	40	-	1	-
005	Tlogoanyar	444	-	1	-
006	Sidoarjo	862	-	1	-
007	Sumberjo	47	-	1	-
008	Sendangrejo	-	-	-	-
009	Kebet	41	-	1	-
010	Tanjung	150	-	1	-
011	Pangkatrejo	25	-	1	-
012	Karanglangit	64	-	1	-
013	Plosowahyu	86	-	1	1
014	Made	1,103	-	1	1
015	Sukomulyo	449	-	1	-
016	Sukorejo	152	-	1	1
017	Tumenggungan	450	-	1	-
018	Jetis	536	1	1	1
019	Banjarmendalan	146	-	1	-
020	Sidokumpul	271	-	1	-
Kecamatan Lamongan		4,886	1	16	4

Sumber : Profil Desa/ Kelurahan

BAB VIII

EKONOMI dan KEUANGAN



Tabel. 8.1.
Penerimaan Alokasi Dana Desa (ADD)
Di Kecamatan Lamongan Tahun 2005 - 2010 (000 Rp)

Kode	Desa/ Kelurahan	Alokasi Dana Desa (000 Rp)				
		2006	2007	2008	2009	2010
(1)	(2)	(3)	(4)	(5)	(6)	(6)
001	Rancangkencono	52,500	63,000	63,500	63,500	63,500
002	Wajik	52,500	52,000	52,500	52,500	52,500
003	Kramat	52,500	57,500	58,000	58,000	58,000
004	Sidomukti	52,500	52,000	52,500	52,500	52,500
005	Tlogoanyar	-	-	-	-	-
006	Sidoarjo	-	-	-	-	-
007	Sumberjo	52,500	63,000	63,500	63,500	63,500
008	Sendangrejo	52,500	52,000	52,500	52,500	52,500
009	Kebet	52,500	52,000	52,500	52,500	52,500
010	Tanjung	52,500	46,500	47,000	47,000	47,000
011	Pangkatrejo	52,500	63,000	63,500	63,500	63,500
012	Karanglangit	52,500	52,000	52,500	52,500	52,500
013	Plosowahyu	52,500	57,500	58,000	58,000	58,000
014	Made	52,500	46,000	52,000	52,000	52,000
015	Sukomulyo	-	-	-	-	-
016	Sukorejo	-	-	-	-	-
017	Tumenggungan	-	-	-	-	-
018	Jetis	-	-	-	-	-
019	Banjarmendalan	-	-	-	-	-
020	Sidokumpul	-	-	-	-	-
Kecamatan Lamongan		630,000	656,500	668,000	668,000	668,000

Sumber : Kantor Camat Lamongan

Tabel. 8.2.
Realisasi Pemasukan PBB (000 Rupiah)
Di Kecamatan Lamongan Tahun 2010

Kode	Desa/ Kelurahan	Target	Realisasi	Sisa	Prosentase Realisasi (%)
(1)	(2)	(3)	(4)	(5)	(6)
001	Rancangkencono	32,734	32,734	-	100.00
002	Wajik	41,850	41,850	-	100.00
003	Kramat	23,558	23,558	-	100.00
004	Sidomukti	36,477	36,477	-	100.00
005	Tlogoanyar	57,060	55,877	1,183	97.93
006	Sidoarjo	161,267	155,367	5,900	96.34
007	Sumberjo	34,215	34,215	-	100.00
008	Sendangrejo	26,327	26,327	-	100.00
009	Kebet	33,491	33,491	-	100.00
010	Tanjung	31,824	31,824	-	100.00
011	Pangkatrejo	30,178	30,178	-	100.00
012	Karanglangit	56,568	56,568	-	100.00
013	Plosowahyu	39,812	39,812	-	100.00
014	Made	105,676	105,676	-	100.00
015	Sukomulyo	153,344	153,344	-	100.00
016	Sukorejo	188,745	188,745	-	100.00
017	Tumenggungan	132,273	118,391	13882*)	89,50
018	Jetis	56,495	56,495	-	100.00
019	Banjarmendalan	58,137	58,137	-	100.00
020	Sidokumpul	151,921	151,921	-	100.00
Kecamatan Lamongan		1,451,952	1,430,987	20,965	98.56

Sumber UPTD Kecamatan Lamongan

*)= Pasar Ikan dan Pasar Tingkat

Tabel. 8.3.
Perkembangan Jumlah Objek Pajak PBB
Di Kecamatan Lamongan Tahun 2005 - 2010

Kode	Desa/ Kelurahan	Jumlah Objek Pajak					
		2005	2006	2007	2008	2009	2010
(1)	(2)	(3)	(4)	(5)	(6)	(7)	(8)
001	Rancangkencono	1,524	1,524	1,543	1,543	1,543	1,543
002	Wajik	1,527	1,527	1,368	1,368	1,369	1,369
003	Kramat	1,216	1,215	1,281	1,276	1,276	1,276
004	Sidomukti	754	755	799	794	794	794
005	Tlogoanyar	671	683	702	722	727	783
006	Sidoharjo	1,676	1,707	1,946	2,028	1,950	1,927
007	Sumberjo	1,305	1,305	1,373	1,374	1,374	1,374
008	Sendangrejo	868	868	935	935	935	935
009	Kebet	946	946	1,037	1,037	1,038	1,038
010	Tanjung	738	738	765	766	766	769
011	Pangkatrejo	1,299	1,300	1,336	1,336	1,336	1,336
012	Karanglangit	1,373	1,367	1,431	1,431	1,430	1,430
013	Plosowahyu	1,035	1,039	1,130	1,155	1,127	1,127
014	Made	2,634	2,632	2,711	2,704	2,703	2,707
015	Sukomulyo	2,286	2,294	2,671	2,666	2,804	2,806
016	Sukorejo	1,173	1,165	1,255	1,270	1,277	1,277
017	Tumenggungan	1,429	1,431	1,512	1,656	1,475	1,602
018	Jetis	711	762	829	824	829	830
019	Banjarmendalan	671	668	697	700	700	700
020	Sidokumpul	1,517	1,541	1,572	1,560	1,564	1,565
Kecamatan Lamongan		25,353	25,467	26,893	27,145	27,017	27,188

Sumber : UPTD Kecamatan Lamongan

Tabel. 8.4.
Perkembangan Jumlah Pajak PBB (000 Rp)
Di Kecamatan Lamongan Tahun 2005-2010

Kode	Desa/ Kelurahan	Jumlah Pajak PBB (000 Rp)					
		2005	2006	2007	2008	2009	2010
(1)	(2)	(3)	(4)	(5)	(6)	(7)	(8)
001	Rancangkencono	13,321	14,753	21,880	31,992	31,926	32,734
002	Wajik	15,536	17,204	19,969	40,508	40,479	41,850
003	Kramat	7,572	8,402	11,219	23,184	22,992	23,558
004	Sidomukti	15,667	17,933	20,686	35,670	35,580	36,477
005	Tlogoanyar	20,317	24,409	34,486	54,644	54,821	57,060
006	Sidoharjo	47,950	59,455	94,085	146,260	157,349	161,267
007	Sumberjo	11,097	12,299	16,441	33,455	33,437	34,215
008	Sendangrejo	9,197	10,191	13,777	25,848	25,810	26,327
009	Kebet	13,392	14,896	21,093	32,446	32,644	33,491
010	Tanjung	13,209	14,743	21,220	31,158	31,045	31,824
011	Pangkatrejo	10,216	11,335	14,722	28,736	28,542	30,178
012	Karanglangit	18,901	25,652	34,296	49,909	55,151	56,568
013	Plosowahyu	14,204	15,895	24,191	39,209	38,630	39,812
014	Made	45,906	51,578	65,027	102,309	101,754	105,812
015	Sukomulyo	62,178	74,378	92,194	143,980	149,792	153,344
016	Sukorejo	78,292	99,301	127,694	159,545	188,701	188,745
017	Tumenggungan	45,698	60,336	72,146	132,673	134,486	132,273
018	Jetis	23,722	29,368	32,581	51,303	55,079	56,495
019	Banjarmendalan	21,021	30,056	35,391	52,802	57,200	58,137
020	Sidokumpul	74,222	82,797	98,200	143,644	149,657	151,921
Kecamatan Lamongan		561,618	674,981	871,298	1,359,275	1,425,075	1,451,982

Sumber UPTD Kecamatan Lamongan

Tabel. 8.5.
Jumlah Pasar Umum, Supermarket/Plaza dan Mini Market
Di Kecamatan Lamongan Tahun 2010

Kode	Desa/ Kelurahan	Pasar Umum	Pasar Hewan/ Ikan	Super Market/ Plaza	Mini Market
(1)	(2)	(3)	(4)	(5)	(6)
001	Rancangkencono	-	-	-	-
002	Wajik	-	-	-	-
003	Kramat	-	-	-	-
004	Sidomukti	-	-	-	-
005	Tlogoanyar	-	-	-	-
006	Sidoharjo	1	-	-	3
007	Sumberjo	-	-	-	-
008	Sendangrejo	-	-	-	-
009	Kebet	-	-	-	-
010	Tanjung	-	-	-	-
011	Pangkatrejo	-	-	-	-
012	Karanglangit	-	-	-	2
013	Plosowahyu	-	-	-	-
014	Made	1	-	-	2
015	Sukomulyo	-	-	-	3
016	Sukorejo	-	1	-	-
017	Tumenggungan	1	1	-	3
018	Jetis	-	-	-	2
019	Banjarmendalan	-	-	-	-
020	Sidokumpul	1	-	1	3
Kecamatan Lamongan		4	2	1	18

Sumber *Pendataan Potensi Desa/ Kelurahan*

Tabel. 8.6.
Jumlah Restoran/Rumah Makan, Toko/Kios Kelontong dan Warung/Kedai
Di Kecamatan Lamongan Tahun 2010

Kode	Desa/ Kelurahan	Restoran/ Rumah Makan	Toko/Kios Kelontong	Warung/ Kedai Makanan dan Minuman
(1)	(2)	(3)	(4)	(5)
001	Rancangkencono	-	-	-
002	Wajik	-	-	-
003	Kramat	-	-	-
004	Sidomukti	-	-	-
005	Tlogoanyar	-	-	-
006	Sidoarjo	1	-	3
007	Sumberjo	-	-	-
008	Sendangrejo	-	-	-
009	Kebet	-	-	-
010	Tanjung	-	-	-
011	Pangkatrejo	-	-	-
012	Karanglangit	-	-	-
013	Plosowahyu	-	-	-
014	Made	-	-	1
015	Sukomulyo	-	-	2
016	Sukorejo	1	1	-
017	Tumenggungan	2	1	2
018	Jetis	-	-	1
019	Banjarmendalan	1	-	-
020	Sidokumpul	3	-	2
Kecamatan Lamongan		8	2	11

Sumber : Pendataan Potensi Desa/ Kelurahan

Tabel. 8.7.
Jumlah Bank, Kantor Pegadaian dan Koperasi
Di Kecamatan Lamongan Tahun 2010

Kode	Desa/ Kelurahan	Jenis Bank		Kantor Pegadaian	KUD/ Koperasi Lainnya
		Bank Umum	Bank Perkreditan Rakyat (BPR Baru, Bank Pasar, Bank Desa, Dll)		
(1)	(2)	(3)	(4)	(5)	(6)
001	Rancangkencono	-	-	-	2
002	Wajik	-	-	-	1
003	Kramat	-	-	-	1
004	Sidomukti	-	-	-	2
005	Tlogoanyar	-	-	-	3
006	Sidoarjo	1	2	-	3
007	Sumberjo	-	-	-	3
008	Sendangrejo	-	-	-	1
009	Kebet	-	-	-	2
010	Tanjung	-	-	-	2
011	Pangkatrejo	-	-	-	1
012	Karanglangit	-	-	-	3
013	Plosowahyu	-	-	-	1
014	Made	-	-	-	2
015	Sukomulyo	1	1	1	6
016	Sukorejo	1	1	-	3
017	Tumenggungan	2	1	-	4
018	Jetis	1	-	-	4
019	Banjarmendalan	2	1	-	5
020	Sidokumpul	7	1	-	3
Kecamatan Lamongan		15	7	1	52

Sumber : *Pendataan Potensi Desa/ Kelurahan*

Tabel. 8.8.

**Jumlah Hotel dan Penginapan
Di Kecamatan Lamongan Tahun 2010**

Kode	Desa/Kelurahan	Hotel	Penginapan (Hostel, Motel, Losmen,Wisma)	Jumlah
(1)	(2)	(3)	(4)	(5)
001	Rancangkencono	-	-	-
002	Wajik	-	-	-
003	Kramat	-	-	-
004	Sidomukti	-	-	-
005	Tlogoanyar	-	-	-
006	Sidoharjo	1	-	1
007	Sumberjo	-	-	-
008	Sendangrejo	-	-	-
009	Kebet	-	-	-
010	Tanjung	-	-	-
011	Pangkatrejo	-	-	-
012	Karanglangit	-	-	-
013	Plosowahyu	-	-	-
014	Made	-	-	-
015	Sukomulyo	-	-	-
016	Sukorejo	-	-	-
017	Tumenggungan	-	-	-
018	Jetis	-	-	-
019	Banjarmendalan	-	-	-
020	Sidokumpul	2	1	3
Kecamatan Lamongan		3	1	4

Sumber : Pendataan Potensi Desa/ Kelurahan

**Tabel 9.1. : Produk Domestik Regional Bruto Atas Dasar Harga Berlaku
Kecamatan Lamongan Tahun 2009 - 2010 (Juta Rupiah)**

Lapangan Usaha	2009 r)	2010 *)
(1)	(2)	(3)
1 Tanaman Bahan Makanan,Perkebunan, Peternakan, Kehutanan dan Perikanan	123,239.07	136,503.70
2 Pertambangan dan Pengalihan	-	-
3 Industri Pengolahan	70,895.78	82,662.12
4 Listrik, Gas dan Air Bersih	39,451.48	46,396.22
5 Konstruksi	23,889.32	25,733.49
6 Perdagangan, hotel dan Restoran	206,620.17	242,900.48
7 Pengangkutan dan Komunikasi	29,208.13	33,309.33
8 Keuangan, Persewaan dan Jasa Perusahaan	142,222.62	170,763.44
9 Jasa-jasa	236,956.04	271,536.18
J u m l a h :	872,482.60	1,009,804.97

Ket :*) angka sementara, r) Angka revisi

Tabel 9.2. : PDRB Atas Dasar Harga Konstan 2000**Kecamatan Lamongan Tahun 2009 - 2010 (Juta Rupiah)**

Lapangan Usaha	2009 r)	2010 *)
(1)	(2)	(3)
1 Tanaman Bahan Makanan,Perkebunan, Peternakan, Kehutanan dan Perikanan	77,780.26	80,872.73
2 Pertambangan dan Pengalihan	-	-
3 Industri Pengolahan	41,525.45	45,227.00
4 Listrik, Gas dan Air Bersih	32,081.99	34,195.66
5 Konstruksi	12,330.84	12,762.42
6 Perdagangan, hotel dan Restoran	95,972.00	106,481.64
7 Pengangkutan dan Komunikasi	13,816.45	14,716.48
8 Keuangan, Persewaan dan Jasa Perusahaan	86,308.89	96,999.79
9 Jasa-jasa	118,596.56	131,472.66
J u m l a h :	478,412.42	522,728.38

Ket :*) angka sementara, r) Angka revisi

Lampiran 1

**Nama-nama Dusun
Kecamatan Lamongan**

Kode	Desa/Kelurahan	Nama Dusun
(1)	(2)	(3)
001	Rancangkencono	1. Bangkal 2. Banjarsari 3. Rancang 4. Sekarputih
002	Wajik	1. Wajik 2. Klitih
003	Kramat	1. Cekel 2. Kramat 3. Ngablak
004	Sidomukti	1. Kalikapas 2. Kucur
005	Tlogoanyar	-
006	Sidoharjo	-
007	Sumberjo	1. Dampit 2. Kaotan 3. Plandi 4. Sawu
008	Sendangrejo	1. Blungkan 2. Jagul
009	Kebet	1. Kebet 2. Sempu

Lanjutan Lampiran 1
 Nama-nama Dusun
 Kecamatan Lamongan

Kode Desa	Desa/Kelurahan	Nama Dusun
(1)	(2)	(3)
010	Tanjung	1. Tanjung
011	Pangkatrejo	1. Bilo 2. Dureg 3. Seban 4. Tuyuh
012	Karanglangit	1. Karanglangit 2. Karangtapen
013	Plosowahyu	1. Palangan 2. Plosogeneng 3. Wahyu
014	Made	1. Made
015	Sukomulyo	-
016	Sukorejo	-
017	Tumenggungan	-
018	Jetis	-
019	Banjarmendalan	-
020	Sidokumpul	-
Kecamatan Lamongan:		