



KECAMATAN MANDALAJATI DALAM ANGKA

Mandalajati Subdistrict in Figures

2023



**BADAN PUSAT STATISTIK
KOTA BANDUNG**

BPS-Statistics of Bandung Municipality



**KECAMATAN
MANDALAJATI
DALAM ANGKA**
Mandalajati Subdistrict in Figures

2023



**BADAN PUSAT STATISTIK
KOTA BANDUNG**
BPS-Statistics of Bandung Municipality

KECAMATAN MANDALAJATI DALAM ANGKA
Mandalajati Subdistrict in Figures
2023

ISSN: 2797-4839

No. Publikasi/*Publication Number*: 32730.2324

Katalog /*Catalog*:1102001.3273142

Ukuran Buku/*Book Size*: 14,8 cm x 21 cm

Jumlah Halaman/*Number of Pages* : xxx + 134 hal/*pages*

Naskah/*Manuscript*:

BPS Kota Bandung

BPS-Statistics of Bandung Municipality

Penyunting/*Editor*:

BPS Kota Bandung

BPS-Statistics of Bandung Municipality

Desain Kover/*Cover Design*:

BPS Kota Bandung

BPS-Statistics of Bandung Municipality

Ilustrasi Kover/*Cover Illustration*:

BPS Kota Bandung/*BPS-Statistics of Bandung Municipality*

Diterbitkan oleh/*Published by*:

©BPS Kota Bandung/*BPS-Statistics of Bandung Municipality*

Dicetak oleh/*Printed by*:

BPS Kota Bandung/*BPS-Statistics of Bandung Municipality*

Dilarang mengumumkan, mendistribusikan, mengomunikasikan, dan/atau menggandakan sebagian atau seluruh isi buku ini untuk tujuan komersil tanpa izin tertulis dari Badan Pusat Statistik Kota Bandung

Prohibited to announce, distribute, communicate, and/or copy part or all of this book for commercial purpose without permission from BPS-Statistics Indonesia of Bandung Municipality

TIM PENYUSUN/TEAM MEMBERS

Pengarah/Director

Samiran S.Si, M.T.

Penanggung Jawab/Persons in Charge

Samiran S.Si, M.T.

Penyunting/Editors

Harry Nurdyana Soleh, S.Si., M.E.

Pengolah Data dan Penulis Naskah/Data Processor and Writers

Fitri Intan Pratiwi, SST • Tesha Agni, A.Md. • Harry Nurdyana Soleh, S.Si., M.E. •
Irfan Fauzi Maulani • frimadona Rumahorbo, A. Md.

Penata Letak/Layout Designers

Ugi Nujuprono, A. Md. • Fitri Intan Pratiwi, SST • Widodo Budi Prayitno,

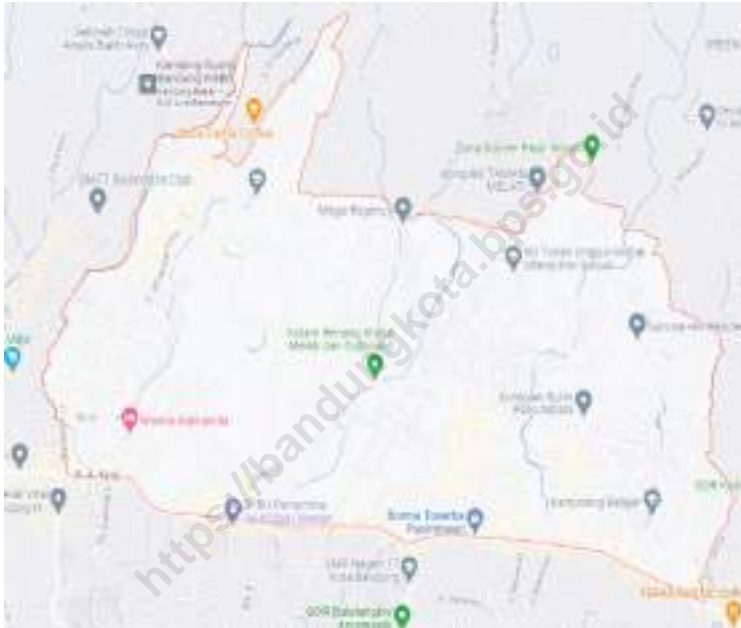
Pengumpul Data/Data Collector

Euis Yeni

KONTRIBUTOR DATA/DATA CONTRIBUTORS

1. Kementerian Agama/*Ministry of Religious Affair*
2. Kementerian Pendidikan dan Kebudayaan/*Ministry of Education and Culture*
3. Badan Meteorologi Klimatologi dan Geofisika/*Meteorological, Climatology, and Geophysical Agency*
4. Badan Pusat Statistik/*BPS-Statistics Indonesia*
5. Kantor Kecamatan Mandalajati/ *Mandalajati Subdistrict Office*
6. Dinas Kependudukan dan Pencatatan Sipil Kota Bandung/ *Population and Civil Registration Department of Bandung Municipality*
7. Polsek Kecamatan Mandalajati/ *Sector Police of Mandalajati Subdistrict*
8. Kantor Urusan Agama Kecamatan Mandalajati/ *Religious Affairs of Mandalajati Subdistrict*
9. *Dinas Pengendalian Penduduk dan Keluarga Berencana Kota Bandung/ Population Control and Family Planning Office of Bandung Municipality*
10. *Dinas Kebakaran dan Penanggulangan Bencana Kota Bandung/ Disaster Management Office of Bandung Municipality*

PETA WILAYAH KECAMATAN MANDALAJATI
MAP OF MANDALAJATI SUBDISTRICT



Catatan/Note: ...

Sumber/Source : <https://www.google.com/maps/>

KEPALA BPS KOTA BANDUNG
CHIEF STATISTICIAN OF BANDUNG MUNICIPALITY



Samiran S.Si, M.T.



KATA PENGANTAR

BPS Kota Bandung setiap tahun menerbitkan publikasi Kecamatan Dalam Angka (KCDA). Publikasi ini berisi berbagai data level kecamatan baik data sosial maupun ekonomi termasuk data pemerintahan. Data yang dicantumkan dikumpulkan BPS dari berbagai institusi maupun lembaga terkait. Publikasi ini memuat data tahun 2022 serta beberapa tahun ke belakang.

Kecamatan Mandalajati Dalam Angka 2023 merupakan salah satu publikasi KCDA dari 30 publikasi sejenis yang ada di Kota Bandung. Apa yang dimuat dalam publikasi ini menyangkut data statistik kecamatan Mandalajati. Diantaranya ada data kependudukan, geografi, ketenagakerjaan, pariwisata dan pertanian, termasuk juga data industri, perbankan dan perdagangan.

Publikasi ini dapat terwujud berkat kerjasama dan bantuan dari berbagai pihak baik instansi pemerintah maupun swasta. Kami mengucapkan terima kasih kepada semua pihak yang telah memberikan bantuan dan kontribusinya. Semoga publikasi ini dapat membawa manfaat bagi perencanaan, evaluasi dan pembangunan Kota Bandung.

Bandung , September 2023
Kepala BPS
KOTA BANDUNG

Samiran S.Si, M.T.
Nip.197305121994121001



PREFACE

The KCDA (Sub-District in Figures) Publication is annually published by Statistics Indonesia Bandung Municipality. This Publication consist of various sub district-level data, including social, economic and government source data. The Data that showed was originally collected by Statistics Indonesia Bandung Municipality from various and related institutions. This Publication contains data from 2022 and previous years.

Mandalajati sub-district in Figures 2023 is one of KCDA's publications out of 30 similar publications in Statistics Indonesia Bandung Municipality. Those that contained in this publication including population data, geography, employment, tourism, agriculture, and also industry, banking and trade in mandalajati sub-district area.

The existence of this publication requires cooperation and assistance from various parties, both government and private sectors. We would like to appreciate all parties that already give help and contributions. We wish that this publication would be meaningful and bring benefits on planning and evaluating in order to continue the development of Bandung Municipality.

*Bandung , September 2023
Chief Statistician of
Bandung Municipality*

Samiran S.Si, M.T.
Nip.197305121994121001

DAFTAR ISI/CONTENTS

	Halaman <i>Page</i>
KATA PENGANTAR.....	xi
Preface.....	xii
Daftar Isi/ Contents	xiii
Daftar Tabel/ List of Tables	xiv
Daftar Gambar/ List of Figures	xxiv
Penjelasan Umum/ Explanatory Notes	xxvi
Daftar Singkatan/ List of Abbreviation	xxviii
1. Geografi dan Iklim/ <i>Geography and Climate</i>	1
2. Pemerintahan/ <i>Government</i>	15
3. Penduduk dan Ketenagakerjaan/ <i>Population and Employment</i>	25
4. Sosial dan Kesejahteraan Rakyat/ <i>Social and Welfare</i>	53
5. Pertanian/ <i>Agriculture</i>	97
6. Industri/ <i>Industry</i>	111
7. Pariwisata, Transportasi dan Komunikasi/ <i>Tourism, Transportation and Communication</i>	117
8. Perbankan, Koperasi, dan Perdagangan/ <i>Banking, Cooperative, and Trade</i> 127	

DAFTAR TABEL/LIST OF TABLES

		Halaman Page
1.	GEOGRAFI DAN IKLIM/GEOGRAPHY AND CLIMATE	
1.1	KEADAAN GEOGRAFI GEOGRAPHY CONDITION	
1.1.1	Luas Daerah Menurut Desa/Kelurahan di Kecamatan Mandalajati, 2022 <i>Total Area by Villages/Kelurahan in Mandalajati Subdistrict, 2022</i>	5
1.1.2	Tinggi Wilayah di Atas Permukaan Laut (DPL) Menurut Kelurahan di Kecamatan Mandalajati, 2022 <i>Altitude Above Sea Level (DPL) by Village in Mandalajati SubDistrict, 2022</i>	6
1.1.3	Jarak Antar Kelurahan, ke Kecamatan Mandalajati dan Ke Pemerintahan Kota Bandung (km), 2022 <i>Distance between Vilages, To Mandalajati Subdistricts and the City Government of Bandung (km), 2022</i>	7
1.1.4	Jarak Kecamatan Mandalajati Ke Kecamatan Lain dan ke Pemerintahan Kota Bandung, 2022 <i>Distance from Mandalajati Subdistrict to Other Subdistricts and to the City Government of Bandung, 2022.....</i>	9
1.2	KEADAAN IKLIM CLIMATE CONDITION	
1.2.1	Pengamatan Unsur Iklim Menurut Bulan di Kota Bandung, 2022 <i>Observation of Climate Elements by Month in Bandung Municipality, 2022</i>	11
2.	PEMERINTAHAN/GOVERNMENT	
2.1	WILAYAH ADMINISTRATIF ADMINISTRATIVE AREA	
2.1.1	Jumlah Rukun Warga (RW) dan Rukun Tetangga (RT) di Kecamatan Mandalajati, 2018-2022 <i>Number of Hamlet and Neighbourhood in Mandalajati Subdistrict, 2018-2022</i>	19

2.1.2	Jumlah Rukun Warga (RW) dan Rukun Tetangga (RT) Menurut Kelurahan di Kecamatan Mandalajati, 2022 <i>Number of Hamlet and Neighbourhood by Village in Mandalajati Subdistrict, 2022</i>	20
2.2	PEMERINTAHAN GOVERNMENT	
2.2.1	Jumlah Pegawai Negeri Sipil Menurut Pemerintah Daerah dan Jenis Kelamin di Kecamatan Mandalajati, 2022 <i>Number of Civil Servants by Local Government and Sex in Mandalajati SubDistrict, 2022</i>	21
2.2.2	Jumlah Pegawai Negeri Sipil Menurut Tingkat Pendidikan Tertinggi yang di Tamatkan dan Jenis Kelamin di Kecamatan Mandalajati, 2022..... <i>Number of Civil Servants by Highest Education Level and Gender in Mandalajati Subdistrict, 2022</i>	22
2.2.3	Jumlah Pegawai Negeri Sipil Menurut Golongan Kepangkatan dan Jenis Kelamin di Kecamatan Mandalajati, 2022 <i>Number of Civil Servants by Hierarchy and Sex in the Subdistrict of Mandalajati, 2022</i>	23
3.	PENDUDUK DAN KETENAGAKERJAAN/POPULATION AND EMPLOYMENT	
3.1	Persentase Penduduk, Kepadatan penduduk dan Rasio Jenis Kelamin di Kecamatan Mandalajati, 2022 <i>Population Percentage, Population Density and Population Sex Ratio in Mandalajati Subdistrict, 2022</i>	29
3.2	Jumlah Penduduk Menurut Kelompok Umur dan Jenis Kelamin di Kecamatan Mandalajati, 2022 <i>Population by Age Group and Sex in Mandalajati Subdistrict, 2022</i>	31
3.3	Penduduk Kecamatan Mandalajati Menurut Tingkat Pendidikan Semestaer II, 2022 <i>Population in Mandalajati Subdistrict by Education Semester II, 2022</i> 32	
3.4	Jumlah Penduduk Menurut Jenis Kelamin di Mandalajati, 2022 <i>Population by Gender in Mandalajati Subdistrict, 2022</i>	33

3.5	Jumlah Penduduk Menurut Status Perkawinan di Kecamatan Mandalajati, 2022 <i>Population of Mandalajati Subdistrict by Marital Status, 2022.....</i>	34
3.6	Penduduk Kecamatan Mandalajati Menurut Kelompok Umur Semester II, 2022 <i>Population of Mandalajati Subdistrict by age group Semester II, 2022</i>	35
3.6.a	Penduduk Kelurahan Jatihandap di Kecamatan Mandalajati Menurut Kelompok Umur Semester I, 2022 <i>Population of Jatihandap Village in Mandalajati Subdistrict by age group Semester I, 2022.....</i>	36
3.6.b	Penduduk Kelurahan Karang Pamulang di Kecamatan Mandalajati Menurut Kelompok Umur Semester I, 2022 <i>Population of Karang Pamulang Village in Mandalajati Subdistrict by age group Semester I, 2022</i>	37
3.6.c	Penduduk Kelurahan Sindang Jaya di Kecamatan Mandalajati Menurut Kelompok Umur Semester I, 2022 <i>Population of Sindang Jaya Village in Mandalajati Subdistrict by age group Semester I, 2022.....</i>	38
3.6.d	Penduduk Kelurahan Pasir Impun di Kecamatan Mandalajati Menurut Kelompok Umur Semester I, 2022 <i>Population of Pasir Impun Village in Mandalajati Subdistrict by age group Semester I, 2022.....</i>	39
3.7	Penduduk Kecamatan Mandalajati Menurut Usia Sekolah Semester II, 2022 <i>Population of Mandalajati Subdistrict by School Age, 2022</i>	40
3.7.a	Penduduk Kelurahan Jatihandap di Kecamatan Mandalajati Menurut Usia Sekolah Semester II, 2022 <i>Population of Jatihandap Village in Mandalajati Subdistrict by School Age, 2022</i>	41
3.7.b	Penduduk Kelurahan Karang Pamulang di Kecamatan Mandalajati Menurut Usia Sekolah Semester II, 2022	

	<i>Population of Karang Pamulang Village in Mandalajati Subdistrict by School Age, 2022</i>	42
3.7.c	Penduduk Kelurahan Sindang Jaya di Kecamatan Mandalajati Menurut Usia Sekolah Semester II, 2022 <i>Population of Sindang Jaya Village in Mandalajati Subdistrict by School Age, 2022</i>	43
3.7.d	Penduduk Kelurahan Pasir Impun di Kecamatan Mandalajati Menurut Usia Sekolah Semester II, 2022 <i>Population of Pasir Impun Village in Mandalajati Subdistrict by School Age, 2022</i>	44
3.8	Angka Ketergantungan Menurut Kelurahan di Kecamatan Mandalajati Semester II, 2022 <i>Dependency Rate by Village in Mandalajati Subdistrict Semester II, 2022</i>	45
3.9	Jumlah Kelahiran dan Kematian Menurut Jenis Kelamin dan Kelurahan di Kecamatan Mandalajati, 2022 <i>Population of Births and Deaths by Gender and Village in Mandalajati Subdistrict, 2022</i>	46
3.10	Jumlah Penduduk Datang dan Pindah Menurut Jenis Kelamin dan Kelurahan di Kecamatan Mandalajati, 2022 <i>Population of Coming and Moving by Gender and Village in Mandalajati Subdistrict, 2022</i>	48
3.11	Jumlah Penduduk Menurut Jenis Mata Pencaharian di Kecamatan Mandalajati, 2022 <i>Total Population by Type of Livelihood in Mandalajati Subdistrict, 2022</i>	50
4.	SOSIAL DAN KESEJAHTERAAN RAKYAT/SOCIAL AND WELFARE	
4.1	PENDIDIKAN EDUCATION	
4.1.1	Banyaknya Kelurahan yang Memiliki Fasilitas Sekolah Menurut Tingkat Pendidikan di Kecamatan Mandalajati, 2021 <i>Number of Villages Having Educational Facilities by Educational Level in Mandalajati Subdistrict, 2021</i>	56

4.1.2	Jumlah Sekolah Menurut Tingkat Pendidikan di Kecamatan Mandalajati, 2021/2022 dan 2022/2023 <i>Number of Schools by Educational Level in Mandalajati Subdistrict, 2021/2022 and 2022/2023</i>	57
4.1.3	Jumlah Guru Menurut Tingkat Pendidikan di Kecamatan Mandalajati, 2021/2023 dan 2021/2023 <i>Number of Teachers by Educational Level in Mandalajati Subdistrict, 2021/2023 and 2021/2023</i>	58
4.1.4	Jumlah Murid Menurut Tingkat Pendidikan di Kecamatan Mandalajati, 2021/2022 dan 2022/2023 <i>Number of Pupils by Educational Level in Mandalajati Subdistrict, 2021/2022 and 2022/2023</i>	59
4.2	KESEHATAN HEALTH	
4.2.1	Banyaknya Kelurahan yang Memiliki Sarana Kesehatan Menurut Jenis Sarana Kesehatan di Kecamatan Mandalajati, 2022 <i>Number of Villages¹ Health Facilities by Type of Health Facilities in Mandalajati Subdistrict, 2022</i>	60
4.2.2	Jumlah Bayi Yang Pernah Mendapat Imunisasi Menurut Jenis Imunisasi di Kecamatan Mandalajati, 2022 <i>Number of Infant have Received Immunizations by Type of Immunizations in Mandalajati Subdistrict, 2022</i>	61
4.2.3	Jumlah Bayi Lahir dan Bayi Berat Badan Rendah (BBLR) di Kecamatan Mandalajati, 2022 <i>Number of Babies born and Low Birth Weight Babies in Mandalajati Subdistrict, 2022</i>	63
4.2.4	Jumlah PUS dan Peserta KB Aktif Menurut Kelurahan di Kecamatan Mandalajati, 2022 <i>Number of PUS and Active Family Planning Participants by Village in Mandalajati Subdistrict, 2022</i>	64
4.2.5	Jumlah Peserta KB Aktif Menurut Metode Kontrasepsi di Kecamatan Mandalajati, 2022 <i>Number of Active Family Planning Participants by Contraceptive Methods in Mandalajati Subdistrict, 2022</i>	65
4.2.6	Jumlah Peserta KB Aktif Menurut Jenis Alat Kontrasepsi Menurut Kelurahan di Kecamatan Mandalajati, 2022	

	<i>Number of Active Family Planning Participants by Type of Contraceptive Used by Village in Mandalajati Subdistrict, 2022.....</i>	68
4.2.7	Jumlah Penduduk Penyandang Disabilitas Menurut Jenisnya dan Kelurahan di Kecamatan Mandalajati, 2022 <i>Number of Population with Disabilities by Type and Village in Mandalajati Subdistrict, 2022.....</i>	71
4.3	AGAMA RELIGION	
4.3.1	Persentase Penduduk Menurut Kelurahan dan Agama yang Dianut di Kecamatan Mandalajati, 2022 <i>Percentage of Population by Village and Religion Adhered to in Mandalajati Subdistrict, 2022.....</i>	73
4.3.2	Jumlah Sarana Peribadatan Menurut Kelurahan di Kecamatan Mandalajati, 2022 <i>Number of Worship Facilities by Villages in Mandalajati Subdistrict, 2022.....</i>	75
4.3.3	Jumlah Pemberi dan Penerima Zakat Fitrah per Kelurahan di Kecamatan Mandalajati, 2022 <i>Number of Givers and Recipients of Zakat Fitrah per Village in Mandalajati Subdistrict, 2022.....</i>	76
4.3.4	Jumlah Zakat Fitrah Terkumpul Menurut Jenisnya per Kelurahan di Kecamatan Mandalajati 2021 <i>Amount of Zakat Fitrah Collected by Type per Village in Mandalajati Subdistrict, 2021.....</i>	77
4.3.5	Jumlah Jemaah Haji menurut Jenis Kelamin per Kelurahan di Kecamatan Mandalajati, 2022 <i>Number of Hajj Pilgrims by Gender per Village in Mandalajati Subdistrict, 2022.....</i>	78
4.3.6	Jumlah Nikah, Talak, Cerai dan Rujuk per Kelurahan di Kecamatan Mandalajati, 2022 <i>Number of Marriage, Divorce, Divorce and Referral per Village in Mandalajati Subdistrict, 2022.....</i>	79

4.3.7	Jumlah Sarana Kegiatan Agama Islam Menurut Kelurahan di Kecamatan Mandalajati, 2022 <i>Number of Facilities for Islamic Religious Activities by Village in Mandalajati Subdistrict, 2022</i>	80
4.3.8	Jumlah Pemberi dan Penerima Hewan Kurban Menurut Kelurahan di Kecamatan Mandalajati, 2022 <i>Number of Givers and Recipients of Sacrificial Animal by Village in Mandalajati Subdistrict, 2022</i>	81
4.3.9	Jumlah Hewan Kurban Menurut Kelurahan di Kecamatan Mandalajati, 2022 <i>Number of Sacrificial Animal by Village in Mandalajati Subdistrict, 2022</i>	82
4.4	SOSIAL LAINNYA OTHER SOCIAL AFFAIRS	
4.4.1	Jumlah Gangguan Umum Kamtibmas Menurut Jenis per Kelurahan di Kecamatan Mandalajati, 2022 <i>Number of Public Disorders of Security and Safety by Type per Village in Mandalajati Subdistrict, 2022</i>	83
4.4.2	Banyaknya Kejadian Bencana Alam Menurut Kelurahan dan Jenis Bencana Alam di Kecamatan Mandalajati, 2022 <i>Number of Natural Disaster Events by Villages and Type of Natural Disaster in Mandalajati Subdistrict, 2022</i>	85
4.4.3	Banyaknya Korban Jiwa Akibat Bencana Alam menurut Kelurahan dan Jenis Bencana Alam di Kecamatan Mandalajati, 2022 <i>Number of Facilities Due to Natural Disasters bay Villages and Type of Natural Disaster in Mandalajati Subdistrict, 2022</i>	88
4.4.4	Keberadaan Fasilitas/Upaya Antisipasi/Mitigasi Bencana Alam Menurut Kelurahan di Kecamatan Mandalajati, 2022 <i>Existence of Facilities/Efforts for Anticipation/Mitigation of Natural Disasters by Villages in Mandalajati Subdistrict, 2022</i>	91
4.4.5	Jumlah Kelompok Organisasi Menurut Kelurahan di Kecamatan Mandalajati, 2022 <i>Number of Organizational Groups by Village in Mandalajati Subdistrict, 2022</i>	93

4.4.6	Jumlah Sarana Olahraga Menurut Kelurahan di Kecamatan Mandalajati, 2022 <i>Number of Sports Facilities by Village in Mandalajati Subdistrict, 2022</i>	94
-------	--	----

5. PERTANIAN/AGRICULTURE

5.1	Luas Panen Tanaman Sayuran dan Buah- buahan Semusim Menurut Jenis Tanaman di Kecamatan Mandalajati (ha), 2019-2022 <i>Harvested Area of Seasonal Vegetables and Fruits by Kind of Plant in Mandalajati SubDistrict (ha), 2019-2022</i>	100
5.2	Produksi Tanaman Sayuran dan Buah-Buahan Semusim Menurut Jenis dan Tanaman di Kecamatan Mandalajati (kg), 2019–2022 <i>Production of Seasonal Vegetables and Fruits by Kind of Plant in Mandalajati Subdistrict (kg), 2019–2022</i>	101
5.3	Luas Panen Tanaman Biofarmaka Menurut Jenis Tanaman di Kecamatan Mandalajati (m ²), 2019–2022 <i>Harvested Area of Medicinal Plants by Kind of Plant in Mandalajati Subdistrict (m²), 2019–2022</i>	102
5.4	Produksi Tanaman Biofarmaka Menurut Jenis Tanaman di Kecamatan Mandalajati (kg), 2019–2022 <i>Production of Medicinal Plants by Kind of Plant in Mandalajati Subdistrict (kg), 2019–2022</i>	103
5.5	Luas Panen Tanaman Hias Menurut Jenis Tanaman di Kecamatan Mandalajati (m ²), 2019–2022 <i>Harvested Area of Ornamental Plants by Kind of Plant in Mandalajati Subdistrict (m²), 2019–2022</i>	104
5.6	Produksi Tanaman Hias menurut Jenis Tanaman di Kecamatan Mandalajati, 2019–2022 <i>Production of Ornamental Plants by Kind of Plant in Mandalajati Subdistrict (quintal), 2019–2022</i>	105

5.7	Produksi Buah-Buahan dan Sayuran Tahunan Menurut Jenis Tanaman di Kecamatan Mandalajati (kuintal), 2019–2022 <i>Production of Annual Fruits and Vegetables by Kind of Plant in Mandalajati Subdistrict (quintal), 2019–2022</i>	106
5.8	Lahan Sawah dan Bukan Sawah (Ha) Menurut Kelurahan di Kecamatan Mandalajati, 2022 <i>Paddy and Non-Paddy Land (Ha) by Village in Mandalajati Subdistrict, 2022</i>	107
5.9	Jumlah Lahan Bukan Sawah Menurut Kegunaannya dan Kelurahan di Kecamatan Mandalajati, 2022 <i>Number of Paddy and Non-Paddy Land to its Use by Village in Mandalajati Subdistrict, 2022</i>	108
6.	INDUSTRI/INDUSTRY	
6.1	Banyaknya Keluarga Menurut Kelurahan dan Jenis Pengguna Listrik di Kecamatan Mandalajati, 2021 <i>Number of Family by Villages and Type of Electricity Consumer in Mandalajati Subdistrict, 2021</i>	114
6.2	Jumlah Industri Menurut Klasifikasi dan Kelurahan di Kecamatan Mandalajati, 2022 <i>Number of Industries by Classification and Village in the Mandalajati Subdistrict, 2022</i>	115
6.	Jumlah SPBU, PAM Swasta, Listrik non PLN Menurut Kelurahan di Kecamatan Mandalajati, 2022 <i>Number of Gas Station, Private PAM, Electricity non PLN by Village in the Mandalajati Subdistrict, 2022</i>	116
7.	PARIWISATA, TRANSPORTASI DAN KOMUNIKASI/ TOURISM, TRANSPORTATION AND COMMUNICATION	
	<i>Number of Post Office by Village in Mandalajati Subdistrict, 2021</i>	119
7.1	PARIWISATA TOURISM	

7.1.1	Jumlah Sarana Akomodasi Menurut Kelurahan dan jenis Akomodasi di Kecamatan Mandalajati, 2022 <i>Number of Accomodation Facilities by Villages and Type of Accomodation in Mandalajati Subdistrict, 2022</i>	120
7.1.2	Jumlah Sarana Pariwisata dan Rekreasi Menurut Kelurahan di Kecamatan Mandalajati, 2022 <i>Number of Tourism and Recreation Facilities by Village in Mandalajati Subdistrict, 2022</i>	122
7.2	TRANSPORTASI TRANSPORTATION	
7.2.1	Jumlah Sarana Komunikasi Menurut Kelurahan di Kecamatan Mandalajati, 2022 <i>Number of Communication Fasilities by Village in Mandalajati Subdistrict, 2022</i>	126
8.	PERBANKAN, KOPERASI, DAN PERDAGANGAN/ BANKING, COOPERATIVE, AND TRADE	
8.1	Banyaknya Sarana Lembaga Keuangan Bank Menurut Kelurahan dan Jenis Bank di Kecamatan Mandalajati, 2021 <i>Number of Bank by Villages and Type of Bank in Mandalajati Subdistrict, 2021</i>	
8.2	Banyaknya Sarana Perdagangan Menurut Kelurahan dan jenis Sarana Perdagangan di Kecamatan Mandalajati, 2021 <i>Number of Trade Facilities by Villages and Type of Trade Fasilities in Mandalajati Subdistrict, 2021</i>	132
8.3	Jumlah Wajib Pajak dan Penerimaan PBB Menurut Kelurahan di Kecamatan Mandalajati, 2022 <i>Number of Taxpayers and PBB Revenue by Village in Mandalajati Subdistrict, 2022</i>	134

DAFTAR GAMBAR/LIST OF FIGURES

		Halaman Page
1.1	Luas Daerah Menurut Kelurahan (%), 2022 <i>Total Area by Village/Kelurahan (%), 2022.....</i>	3
1.2	Jarak ke Ibukota Kecamatan dan Ibukota Kabupaten/Kota Menurut Desa/Kelurahan di Kecamatan Mandalajati (km), 2022 <i>Distance to the Subdistrict Capital and Regency/Municipal Capital by Villages/Kelurahan in Mandalajati Subdistrict (km), 2022.....</i>	4
2.1	Jumlah Pegawai Negeri Sipil Menurut Kelurahan dan Jenis Kelamin di Kecamatan Mandalajati, 2022 <i>Ciivil Servants Numbers by Village and Gender in Mandalajati Subdistrict, 2022</i>	17
2.2	Persentase Pegawai Negeri Sipil Menurut Tingkat Pendidikan Tertinggi yang Ditamatkan di Kecamatan Mandalajati, 2022 <i>Percentage of Civil Servants by Highest Education Level Completed in Mandalajati Subdistrict, 2022</i>	18
3.1	Jumlah Penduduk dan Sex Rasio Kecamatan Mandalajati, 2022 <i>The Population and sex rasio of Mandalajati Subdistrict, 2022.....</i>	27
3.2	Persentase Penduduk di Kecamatan Mandalajati, 2022 <i>Percentage of Population in of Mandalajati Subdistrict, 2022</i>	28
4.1	Jumlah Sekolah Menurut Tingkat Pendidikan di Kecamatan Mandalajati, 2021/2022 dan 2022/20223 <i>Number of Schools by Educational Level in Mandalajati Subdistrict, 2021/2022 and 2022/2023.....</i>	55
5.1	Luas Panen Tanaman Kangkung di Kecamatan Mandalajati (ha), 2020-2022 <i>Harvested Area of Water Spinach Plant in Mandalajati SubDistrict (ha), 2022.....</i>	99
6.1	Persentase Keluarga Menurut Kelurahan dan Jenis Pengguna Listrik PLN di Kecamatan Mandalajati, 2021 <i>Percentage of Family by Villages and Type of State Electricity Company's Consumer in Mandalajati Subdistrict, 2021</i>	

- 7.1 Jumlah Kantor Pos Menurut Kelurahan di Kecamatan Mandalajati, 2021
- 8.1 Banyaknya Sarana Lembaga Keuangan Bank Menurut Jenis Bank di Kecamatan Mandalajati, 2022
Number of Bank by Type of Bank in Mandalajati Subdistrict, 2022..... 129

<https://bandungkota.bps.go.id>

PENJELASAN UMUM/EXPLANATORY NOTES

Tanda-tanda, satuan-satuan, dan lain-lainnya yang digunakan dalam publikasi ini adalah sebagai berikut:

Symbols, measurement units, and acronyms which are used in this publication, are as follows:

1. TANDA-TANDA/SYMBOLS

Data tidak tersedia/ <i>Data not available</i>	: ...
Tidak ada atau nol / <i>Null or zero</i>	: -
Data dapat diabaikan/ <i>Data negligible</i>	: 0
Tanda decimal/ <i>Decimal point</i>	: ,
Data tidak dapat ditampilkan/ <i>Not applicable</i>	: NA
Angka estimasi/ <i>Estimated figures</i>	: e
Angka diperbaiki/ <i>Revised figures</i>	: r
Angka sementara/ <i>Preliminary figures</i>	: x
Angka sangat sementara/ <i>Very preliminary figures</i>	: xx
Angka sangat sangat sementara/ <i>Very very preliminary figures</i>	: xxx

2. SATUAN/UNITS

barel/ <i>barrel</i>	: 158,99 liter/ <i>litres</i> = 1/6,2898 m ³
hektar (ha)/ <i>hectare (ha)</i>	: 10 000 m ²
kilometer (km)/ <i>kilometres (km)</i>	: 1 000 meter/ <i>meters (m)</i>
knot/ <i>knot</i>	: 1,8523 km/jam (<i>km/hour</i>)
kuintal/ <i>quintal</i>	: 100 kg
KWh	: 1 000 Watt hour
MWh	: 1 000 KWh
liter (untuk beras)/ <i>litre (for rice)</i>	: 0,80 kg
MMSCF	: 1/35,3 m ³
metrik ton (m.ton)/ <i>metric ton (m. ton)</i>	: 0,98421 long ton = 1 000 kg
ons/ <i>ounce</i>	: 28,31 gram/ <i>grams</i>
ton	: 1 000 kg

Satuan lain: buah, dus, butir, helai/lembar, kaleng, batang, pulsa, ton kilometer (ton-km), jam, menit, persen (%).

Other units: unit, pack, pieces, sheet, tin, pulse, ton-kilometres(ton-km), hour, minute, percent (%).

Perbedaan angka di belakang koma disebabkan oleh pembulatan angka.
The difference in decimal numbers is caused by rounding.

DAFTAR SINGKATAN/LIST OF ABBREVIATION

SI	: Stasiun Iklim/ <i>Climate Station</i>
SMPK	: Stasiun Meterologi Pertanian Khusus/ <i>Special Agricultural Meteorological Station</i>
t.t	: Tempat tidur/ <i>Bed</i>
BCG	: Bacillus Calmette Guerin
DPT	: Difteri, Pertusis, Tetanus/ <i>Diphtheria, Tetanus, and Pertussis</i>
TT	: Tetanus Toxoid
IOT	: Industri Obat Tradisional/ <i>Traditional Medicine Industry</i>
IKOT	: Industri Kecil Obat Tradisional/ <i>Traditional Medicine Small Industry</i>
Alkes	: Alat kesehatan/ <i>Health Kits</i>
PKRT	: Perbekalan Kesehatan Rumah tangga/ <i>Household Health Logistics</i>
Kompl	: Komplemen/ <i>Complement</i>
IRTP	: Industri Pangan Produksi Rumah Tangga/ <i>Foods Home Industry</i>
PBF	: Pedagang Besar Farmasi/ <i>Pharmacy Whole-seller</i>
GFK	: Gudang Farmasi Kab/Kota/Regency/ <i>Municipality Pharmacy Warehouse</i>
RB	: Rumah Bersalin/ <i>Delivery House</i>
Pustu	: Puskesmas pembantu/ <i>Auxiliary Public Health Center</i>
BP	: Balai Pengobatan/ <i>Polyclinic</i>
TPS	: Tempat Pembuangan Sampah Sementara / <i>landfill</i>
Jamkesmas	: Jaminan kesehatan masyarakat miskin/ <i>Poor public health insurance</i>
PJKMU	: Program Jaminan Kesehatan Masyarakat Umum/ <i>General Public Health Insurance Program</i>
SIUP	: Surat Ijin Usaha Perdagangan/ <i>Trading Permission Letter</i>
TDP	: Tanda Daftar Perusahaan/ <i>Company Registration Identity</i>
API	: Angka Pengenal Importir/ <i>Importer's Identity Number</i>



BAB
Chapter
01

GEOGRAFI DAN IKLIM
GEOGRAPHY AND CLIMATE

Luas Wilayah Kecamatan
Area of Subdistrict

MANDALAJATI

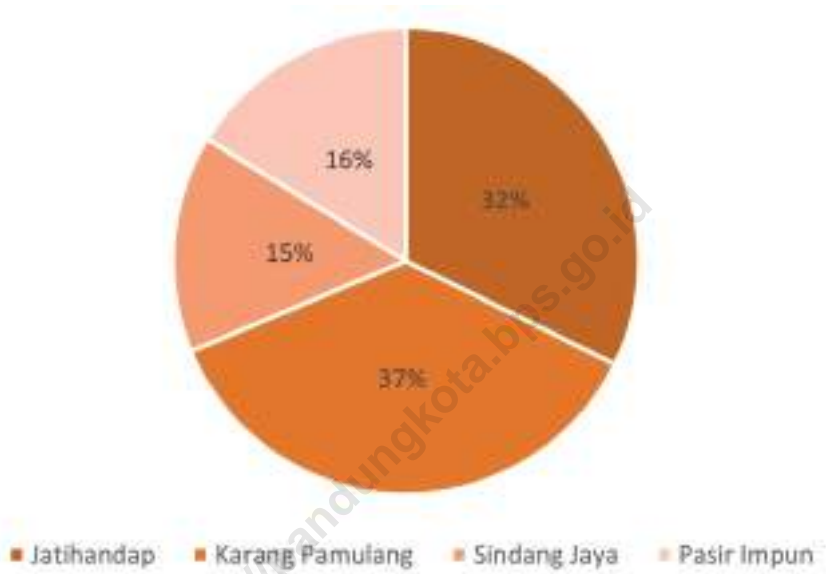
5,17

km²
square
km



Gambar 1.1
Figures

Luas Daerah Menurut Kelurahan (%), 2022
Total Area by Village/Kelurahan (%), 2022

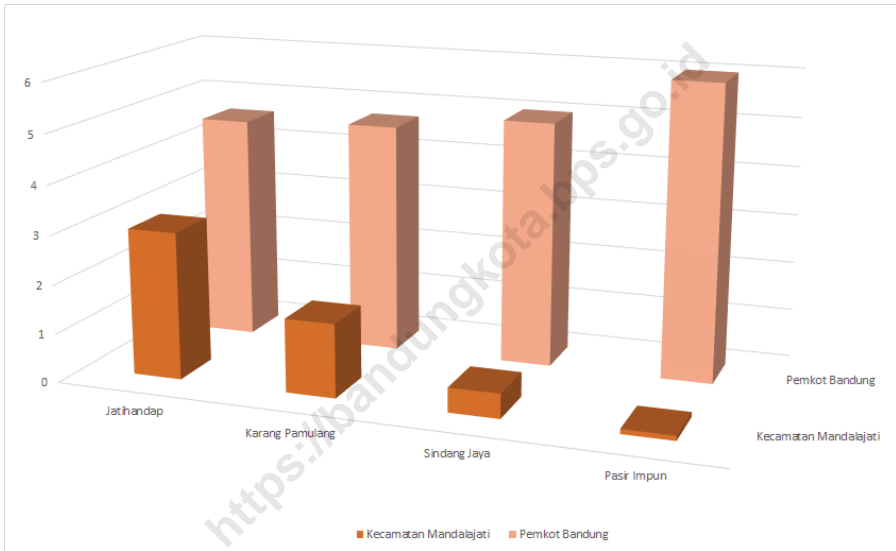


Catatan/Note: ...

Sumber/Source: Kantor Kecamatan Mandalajati / Mandalajati Subdistrict Office

Gambar 1.2
Figures

Jarak ke Ibukota Kecamatan dan Ibukota Kabupaten/ Kota Menurut Desa/Kelurahan di Kecamatan Mandalajati (km), 2022
Distance to the Subdistrict Capital and Regency/ Municipal Capital by Villages/Kelurahan in Mandalajati Subdistrict (km), 2022



Catatan/Note:

Sumber/Source: Kantor Kecamatan Mandalajati / Mandalajati Subdistrict Office

1.1 KEADAAN GEOGRAFI GEOGRAPHY CONDITION

Tabel 1.1.1 Luas Daerah Menurut Desa/Kelurahan di Kecamatan Mandalajati, 2022
Table *Total Area by Villages/Kelurahan in Mandalajati Subdistrict, 2022*

No	Kelurahan Village	Luas Total Area (km ² /sq.km)	Persentase Percentage
(1)	(2)	(3)	(4)
1	Jatihandap	1,67	32,30
2	Karang Pamulang	1,88	36,36
3	Sindang Jaya	0,78	15,09
4	Pasir Impun	0,84	16,25
Kecamatan Mandalajati Mandalajati Subdistrict		5,17	100,00

Catatan/Note: ...

Sumber/Source: Profil Kelurahan di Mandalajati/ Village Profile in Mandalajati Subdistrict

Tabel
Table 1.1.2

**Tinggi Wilayah di Atas Permukaan Laut (DPL) Menurut
Kelurahan di Kecamatan Mandalajati, 2022**
*Altitude Above Sea Level (DPL) by Village in Mandalajati
SubDistrict, 2022*

No	Kelurahan Village	Tinggi Wilayah (mdpl) Altitude (m a.s.l)
(1)	(2)	(3)
1	Jatihandap	863
2	Karang Pamulang	718
3	Sindang Jaya	500
4	Pasir Impun	762
Kecamatan Mandalajati Mandalajati Subdistrict		760

Catatan/Note: ...

Sumber/Source: Kantor Kecamatan Mandalajati / Mandalajati Subdistrict Office

Tabel
Table 1.1.3

Jarak Antar Kelurahan, ke Kecamatan Mandalajati dan Ke Pemerintahan Kota Bandung (km), 2022
Distance between Vilages, To Mandalajati Subdistricts and the City Government of Bandung (km), 2022

No	Dari Village	Jatihandap	Karang Pamulang	Sindang Jaya
(1)	(2)	(3)	(4)	(5)
1	Jatihandap	-	1.0	2.5
2	Karang Pamulang	1.0	-	1.0
3	Sindang Jaya	2.5	1.0	-
4	Pasir Impun	2.0	0.5	1.0
5	Kecamatan Mandalajati	3.0	1.5	0.5
6	Pemkot Bandung	4.6	4.7	5.0

Lanjutan Tabel/*Continued Table* 1.1.3

No	Dari Village	Pasir Impun	Kecamatan Mandalajati	Pemkot Bandung
(1)	(2)	(6)		(7)
1	Jatihandap	2.0	3.0	4.6
2	Karang Pamulang	0.5	1.5	4.7
3	Sindang Jaya	1.0	0.5	5.0
4	Pasir Impun	-	0.1	6.0
5	Kecamatan Mandalajati	0.1	-	7.3
6	Pemkot Bandung	3.0	7.3	-

Catatan/Note: ...

Sumber/Source: Kantor Kecamatan Mandalajati / *Mandalajati Subdistrict Office*

Tabel
Table 1.1.4

Jarak Kecamatan Mandalajati Ke Kecamatan Lain dan ke Pemerintahan Kota Bandung, 2022
Distance from Mandalajati Subdistrict to Other Subdistricts and to the City Government of Bandung, 2022

No	Ke Kecamatan : To Subdistrict :	Dari Kecamatan Mandalajati (Km) From Mandalajati Subdistrict (Km)
(1)	(2)	(3)
1	Bandung Kulon	6.00
2	Babakan Ciparay	6.80
3	Bojongloa Kaler	4.90
4	Bojongloa Kidul	6.80
5	Astanaanyar	4.30
6	Regol	5.10
7	Lengkong	3.10
8	Bandung Kidul	8.10
9	Buah Batu	12.20
10	Rancasari	13.00
11	Gedebage	15.70
12	Cibiru	17.40
13	Panyileukan	18.70
14	Ujung Berung	12.30
15	Cinambo	11.50
16	Mandalajati	10.40
17	Antapani	7.70
18	Arcamanik	10.00
19	Kiaracondong	6.60
20	Batununggal	6.70

Lanjutan Tabel/*Continued Table 1.1.4*

No	Ke Kecamatan : To Subdistrict :	Dari Kecamatan Mandalajati (Km) From Mandalajati Subdistrict (Km)
(1)	(2)	(3)
21	Sumur Bandung	1.10
22	Andir	5.70
23	Cicendo	2.70
24	Bandung Wetan	1.80
25	Cibeunying Kidul	4.40
26	Cibeunying Kaler	5.40
27	Coblong	4.50
28	Sukajadi	4.00
29	Sukasari	6.90
30	Cidadap	4.90
31	Pemkot Bandung	0.0

Catatan/Note: ...

Sumber/Source: Kantor Kecamatan Mandalajati / *Mandalajati Subdistrict Office*

1.2 KEADAAN IKLIM CLIMATE CONDITION

Tabel 1.2.1 Pengamatan Unsur Iklim Menurut Bulan di Kota Bandung, 2022
Table *Observation of Climate Elements by Month in Bandung Municipality, 2022*

Bulan Month	Suhu/Temperature (°C)			Kelembaban/Humidity (%)		
	Minimum	Rata-rata Average	Maksimum Maximum	Minimum	Rata-rata Average	Maksimum Maximum
(1)	(2)	(3)	(4)	(5)	(6)	(7)
Januari/January	19.50	26.40	31.60	42	66.6	93
Februari/February	19.80	25.00	31.00	44	72.5	95
Maret/March	18.80	26.00	31.40	38	70.2	96
April/April	18.40	25.30	31.40	49	75.3	97
Mei/May	19.00	25.70	31.60	44	73.8	96
Juni/June	17.60	24.50	30.20	44	75.8	95
Juli/July	16.80	25.10	30.60	45	70.5	95
Agustus/August	17.60	25.60	31.00	47	68.8	95
September/September	18.50	25.60	32.20	36	70.3	100
Oktober/October	18.40	25.00	30.60	43	74.9	98
November/November	18.70	25.00	31.00	46	75.8	96
Desember/December	19.40	24.90	31.40	49	75.1	96

Lanjutan Tabel/*Continued Table* 1.2.1

Bulan <i>Month</i>	Kecepatan Angin (m/det) <i>Wind Velocity (m/sec)</i>			Tekanan Udara/ <i>Atmospheric Pressure</i> (mb)		
	Minimum	Rata-rata <i>Average</i>	Maksimum <i>Maximum</i>	Minimum	Rata-rata <i>Average</i>	Maksimum <i>Maximum</i>
(1)	(8)	(9)	(10)	(11)	(12)	(13)
Januari/ <i>January</i>	0	3.1	13.1	7.7	7.7	12.10
Februari/ <i>February</i>	0	2.1	15.1	5.7	5.7	926.7
Maret/ <i>March</i>	0	2.1	13.1	917.7	5.7	926.5
April/ <i>April</i>	0	1.1	10.1	6.7	6.7	1014.6
Mei/ <i>May</i>	0	2.1	10.1	7.7	7.7	926.2
Juni/ <i>June</i>	0	1.1	10.1	7.7	7.7	1012.9
Juli/ <i>July</i>	0	2.1	11.1	7.7	7.7	926.9
Agustus/ <i>August</i>	0	2.1	10.1	7.7	7.7	926.1
September/ <i>September</i>	0	2.1	9.1	6.7	6.7	927.9
Oktober/ <i>October</i>	0	1.1	16.1	7.7	7.7	926.8
November/ <i>November</i>	0	2.1	9.1	918.4	6.7	951.8
Desember/ <i>December</i>	0	2.1	11.1	917.3	5.7	929.8

Lanjutan Tabel/*Continued Table 1.2.1*

Bulan Month	Jumlah Curah Hujan Number of Precipitation (mm)	Jumlah Hari Hujan (hari) Number of Rainy Days (day)	Penyinaran Matahari Duration of Sunshine (%)
(1)	(14)	(15)	(16)
Januari/ <i>January</i>	59.5	20	5.7
Februari/ <i>February</i>	117.1	21	3.3
Maret/ <i>March</i>	238.9	25	4.8
April/ <i>April</i>	336.2	28	4.7
Mei/ <i>May</i>	146.9	25	5.1
Juni/ <i>June</i>	150.6	20	4.7
Juli/ <i>July</i>	98.5	23	6
Agustus/ <i>August</i>	29.9	26	6
September/ <i>September</i>	182.2	26	4.9
Oktober/ <i>October</i>	366.7	30	2.9
November/ <i>November</i>	307.2	28	3.9
Desember/ <i>December</i>	277.7	29	3.5

Catatan/*Note:*

Sumber/*Source:* Badan Meteorologi Klimatologi dan Geofisika Stasiun Bandung/
Meteorology, Climatology and Geophysics Agency for Bandung Station

<https://bandungkota.bps.go.id>



BAB
Chapter

02

PEMERINTAHAN GOVERNMENT

Kecamatan
Subdistrict

MANDALAJATI

Terdiri dari
Consist of

53

RW

53 Kelurahan
village

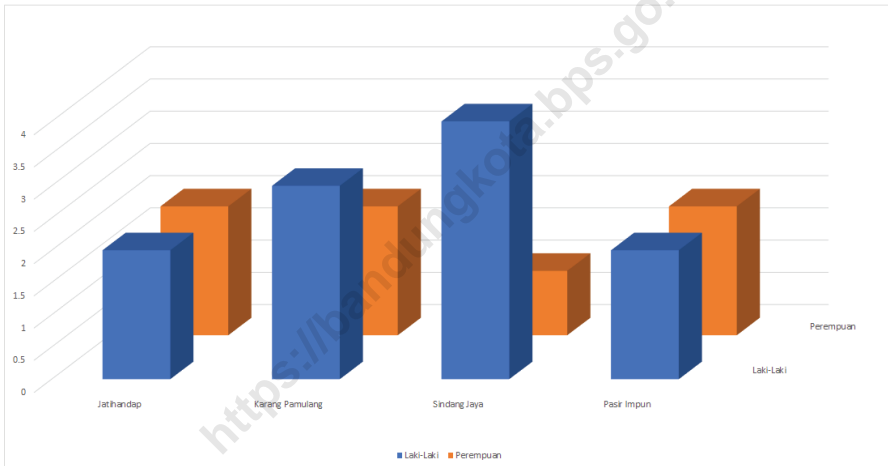
312 RT
neighborhood



<https://bandungkota.bps.go.id>

Gambar 2.1
Figures

Jumlah Pegawai Negeri Sipil Menurut Kelurahan dan Jenis Kelamin di Kecamatan Mandalajati, 2022
Ciivil Servants Numbers by Village and Gender in Mandalajati Subdistrict, 2022

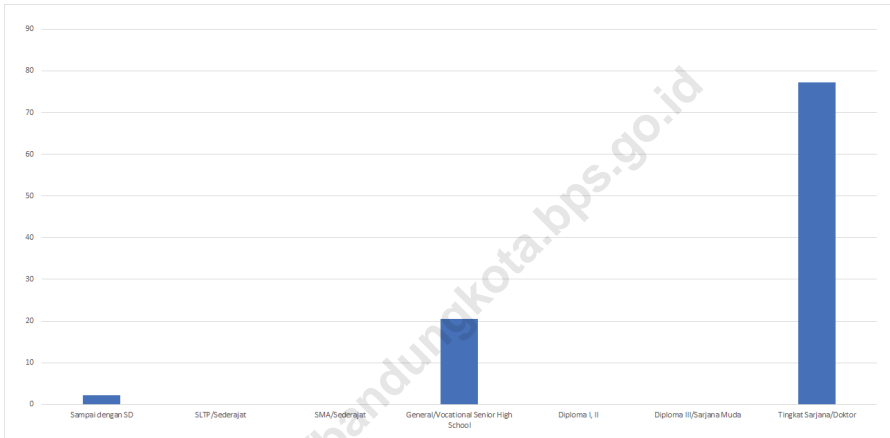


Catatan/Note: ...

Sumber/Source: Kantor Kecamatan Mandalajati
Mandalajati Subdistrict Office

Gambar 2.2
Figures

Persentase Pegawai Negeri Sipil Menurut Tingkat Pendidikan Tertinggi yang Ditamatkan di Kecamatan Mandalajati, 2022
Percentage of Civil Servants by Highest Education Level Completed in Mandalajati Subdistrict, 2022



Catatan/Note: ...

Sumber/Source: Kantor Kecamatan Mandalajati
Mandalajati Subdistrict Office

2.1 WILAYAH ADMINISTRATIF ADMINISTRATIVE AREA

Tabel 2.1.1 Jumlah Rukun Warga (RW) dan Rukun Tetangga (RT) di Kecamatan Mandalajati, 2018-2022
Table *Number of Hamlet and Neighbourhood in Mandalajati Subdistrict, 2018-2022*

Kelurahan <i>Village</i>	Banyaknya RT dan RW <i>Lots of Neighbourhood and Hamlet</i>	
	RT <i>Neighbourhood</i>	RW <i>Hamlet</i>
(1)	(2)	(3)
2018	305	52
2019	312	53
2020	312	53
2021	312	53
2022	312	53

Catatan/Note: ...

Sumber/Source: Kantor Kecamatan Mandalajati
Mandalajati Subdistrict Office

Tabel 2.1.2 Jumlah Rukun Warga (RW) dan Rukun Tetangga (RT) Menurut Kelurahan di Kecamatan Mandalajati, 2022
Table *Number of Hamlet and Neighbourhood by Village in Mandalajati Subdistrict, 2022*

	Kelurahan Village	RT Neighbourhood	RW Hamlet
	(1)	(2)	(3)
1	Jatihandap	117	17
2	Karang Pamulang	78	13
3	Sindang Jaya	60	12
4	Pasir Impun	57	11
	Kecamatan Mandalajati Mandalajati Subdistrict	312	53

Catatan/Note: ...

Sumber/Source: Kantor Kecamatan Mandalajati
Mandalajati Subdistrict Office

2.2 PEMERINTAHAN GOVERNMENT

Tabel 2.2.1 Jumlah Pegawai Negeri Sipil Menurut Pemerintah Daerah dan Jenis Kelamin di Kecamatan Mandalajati, 2022
Table 2.2.1 *Number of Civil Servants by Local Government and Sex in Mandalajati SubDistrict, 2022*

	Kelurahan <i>Village</i>	Jenis Kelamin <i>Gender</i>		Jumlah <i>Total</i>
		Laki-laki <i>Male</i>	Perempuan <i>Female</i>	
	(1)	(2)	(3)	(4)
1	Jatihandap	2	2	4
2	Karang Pamulang	3	2	5
3	Sindang Jaya	4	1	5
4	Pasir Impun	2	2	4
9	Kecamatan Mandalajati	18	8	26
	Jumlah/Total	29	15	44

Catatan/Note: ...

Sumber/Source: Kantor Kecamatan Mandalajati
Mandalajati Subdistrict Office

Tabel
Table 2.2.2

Jumlah Pegawai Negeri Sipil Menurut Tingkat Pendidikan Tertinggi yang di Tamatkan dan Jenis Kelamin di Kecamatan Mandalajati, 2022
Number of Civil Servants by Highest Education Level and Gender in Mandalajati Subdistrict, 2022

Pendidikan Terakhir <i>Last Education</i>	Jenis Kelamin <i>Sex</i>		Jumlah <i>Total</i>
	Laki-laki <i>Male</i>	Perempuan <i>Female</i>	
(1)	(2)	(3)	(4)
Sampai dengan SD <i>Up to Primary School</i>	1	-	1
SLTP/Sederajat <i>General Vocational Junior High School</i>	-	-	-
SMA/Sederajat <i>General/Vocational Senior High School</i>	8	1	9
Diploma I, II <i>Diploma I,II</i>	-	-	-
Diploma III/Sarjana Muda <i>Diploma III/Bachelor</i>	-	-	-
Tingkat Sarjana/Doktor <i>University Graduates/Ph.D</i>	20	14	34
Jumlah/Total	29	15	44

Catatan/Note: ...

Sumber/Source: Kantor Kecamatan Mandalajati
Mandalajati Subdistrict Office

Tabel
Table 2.2.3

**Jumlah Pegawai Negeri Sipil Menurut Golongan
Kepangkatan dan Jenis Kelamin di Kecamatan
Mandalajati, 2022**
*Number of Civil Servants by Hierarchy and Sex in the
Subdistrict of Mandalajati, 2022*

Golongan Kepangkatan <i>Hierarchy</i>	Jenis Kelamin <i>Sex</i>		Jumlah <i>Total</i>
	Laki-laki <i>Male</i>	Perempuan <i>Female</i>	
(1)	(2)	(3)	(4)
I/A (Juru Muda/ <i>Junior Clerk</i>)	-	-	-
I/B (Juru Muda Tingkat I/ <i>First Class Junior Clerk</i>)	-	-	-
I/C (Juru/ <i>Clerk</i>)	-	-	-
I/D (Juru Tingkat I/ <i>First Class Clerk</i>)	1	-	1
Golongan I/Range I			
II/A (Pengatur Muda/ <i>Junior Supervisor</i>)	-	-	0
II/B (Pengatur Muda Tingkat I/ <i>First Class Junior Supervisor</i>)	-	-	0
II/C (Pengatur/ <i>Supervisor</i>)	2	-	2
III/D (Pengatur Tingkat I/ <i>First Class Supervisor</i>)	3	-	3
Golongan II/Range II			
III/A (Penata Muda/ <i>Junior Superintendent</i>)	6	1	7
III/B (Penata Muda Tingkat I/ <i>First Class Junior Superintendent</i>)	6	2	8
III/C (Penata/ <i>Superintendent</i>)	4	1	5
III/D (Penata Tingkat I/ <i>First Class Superintendent</i>)	10	4	14
Golongan III/Range III			

Lanjutan Tabel/*Continued Table 2.2.3*

Golongan Kepangkatan <i>Hierarchy</i>	Jenis Kelamin <i>Sex</i>		Jumlah <i>Total</i>
	Laki-laki <i>Male</i>	Perempuan <i>Female</i>	
(1)	(2)	(3)	(4)
IV/A (Pembina Muda/ <i>Junior Administrator</i>)	3	-	3
IV/B (Pembina Muda Tingkat I/ <i>First Class Junior Administrator</i>)	1	-	1
IV/C (Pembina/ <i>Administrator</i>)	-	-	-
IV/D (Pembina Tingkat I/ <i>First Class Administrator</i>)	-	-	-
Golongan IV/<i>Range IV</i>			
Jumlah/<i>Total</i>	36	8	44

Catatan/*Note*: ...Sumber/*Source*: Kantor Kecamatan Mandalajati
Mandalajati Subdistrict Office



PENDUDUK DAN KETENAGAKERJAAN

POPULATION AND EMPLOYMENT

Jumlah Penduduk Kecamatan

Subdistrict Population

MANDALAJATI

74.627

jiwa
people

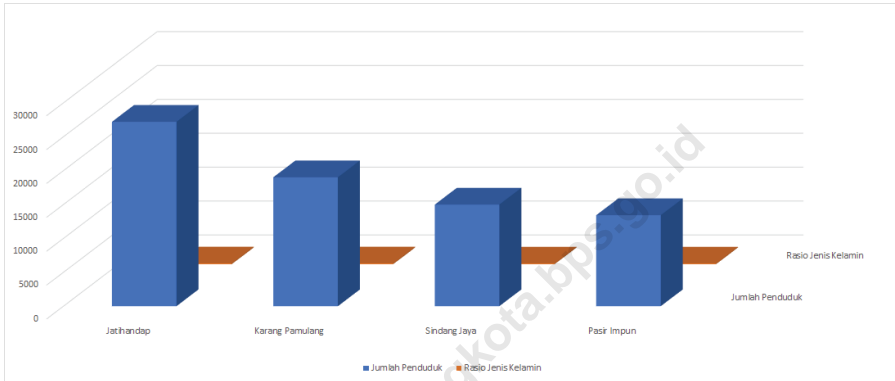
Kelurahan Jatihandap adalah kelurahan yang memiliki penduduk terbanyak yaitu 27.197 jiwa
Kelurahan Jatihandap is the one with the largest population, namely 27.197 people



<https://bandungkota.bps.go.id>

Gambar 3.1
Figures

Jumlah Penduduk dan Sex Rasio Kecamatan Mandalajati, 2022
The Population and sex rasio of Mandalajati Subdistrict, 2022

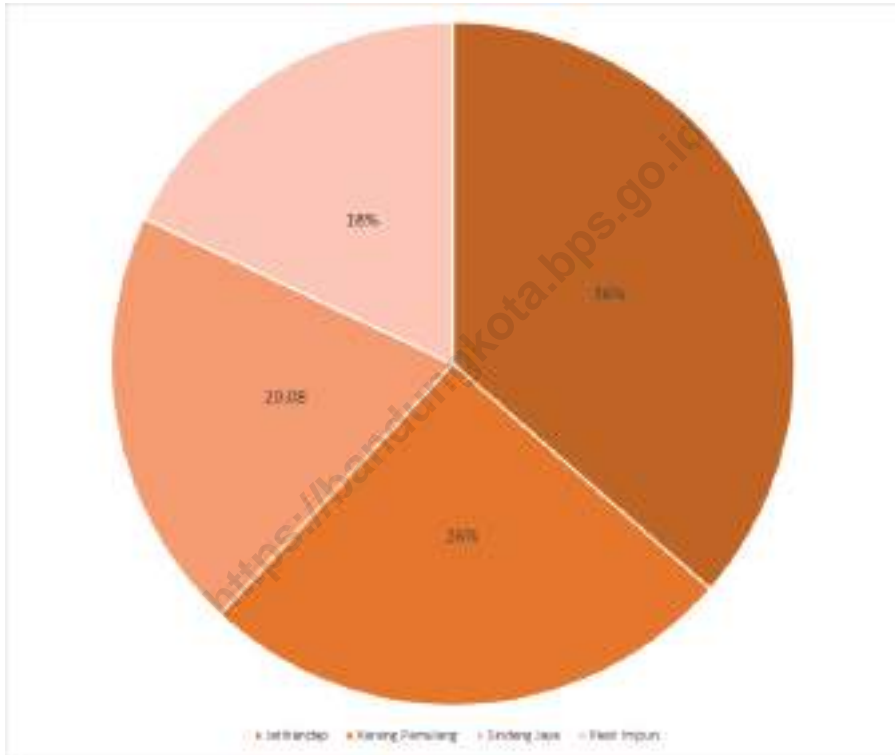


Catatan/Note:

Sumber/Source: Database SIAK Provinsi Jawa Barat Hasil konsolidasi semester 2 2021

Gambar 3.2
Figures

Persentase Penduduk di Kecamatan Mandalajati, 2022
Percentage of Population in of Mandalajati Subdistrict, 2022



Catatan/Note:

Sumber/Source: Database SIAK Provinsi Jawa Barat Hasil konsolidasi semester 2 2021

Tabel 3.1
Table

Persentase Penduduk, Kepadatan penduduk dan Rasio Jenis Kelamin di Kecamatan Mandalajati, 2022
Population Percentage, Population Density and Population Sex Ratio in Mandalajati Subdistrict, 2022

Kelurahan Village	Persentase Penduduk Percentage of Population	Kepadatan Penduduk Per Km Population Density per km
(1)	(2)	(3)
Jatihandap	36,44	16 285
Karang Pamulang	25,49	10 117
Sindang Jaya	20,08	19 215
Pasir Impun	17,99	15 978
Kecamatan Mandalajati Mandalajati Subdistrict	100	14 434

Lanjutan Tabel/*Continued Table 3.1*

Kelurahan <i>Village</i>	Penduduk <i>/ Population</i>		Jumlah <i>Total</i>	Ratio Jenis Kelamin <i>Gender Ratio (%)</i>
	Laki Laki <i>Male</i>	Perempuan <i>Female</i>		
(1)	(4)	(5)	(5)	(6)
Jatihandap	13 755	13 442	27 197	102
Karang Pamulang	9 627	9 393	19 020	102
Sindang Jaya	7 483	7 505	14 988	100
Pasir Impun	6 686	6 736	13 422	99
Kecamatan Mandalajati <i>Mandalajati Subdistrict</i>	37 551	37 076	74 627	101

Catatan/*Note:*

Sumber/*Source:* Dinas Kependudukan dan Pencatatan Sipil Kota Bandung, Data Konsolidasi Bersih Kementerian Dalam Negeri Semester II Tahun 2022.

Tabel
Table 3.2

Jumlah Penduduk Menurut Kelompok Umur dan Jenis Kelamin di Kecamatan Mandalajati, 2022
Population by Age Group and Sex in Mandalajati Subdistrict, 2022

Kelompok Umur Age Groups	Laki-Laki Male	Perempuan Female	Jumlah Totals
(1)	(2)	(3)	(4)
0-4	3 059	2 790	5 849
5-9	3 347	3 169	6 516
10-14	3 322	3 265	6 587
15-19	2 980	2 757	5 737
20-24	2 959	2 944	5 903
25-29	3 028	2 993	6 021
30-34	2 853	2 902	5 755
35-39	2 853	2 695	5 548
40-44	3 229	3 123	6 352
45-49	2 516	2 587	5 103
50-54	2 250	2 193	4 443
55-59	1 750	1 896	3 646
60-64	1 340	1 544	2 884
65-69	1 023	1 068	2 091
70-74	567	556	1 123
75+	475	594	1 069
Jumlah/Total	37 551	37 076	74 627

Catatan/Note:

Sumber/Source: Data Konsolidasi Bersih Kementerian Dalam Negeri Semester II Tahun 2022

**Tabel
Table 3.3**

Penduduk Kecamatan Mandalajati Menurut Tingkat Pendidikan Semestaer II, 2022
Population in Mandalajati Subdistrict by Education Semester II, 2022

Tingkat Pendidikan Level of Education	Penduduk / Population		Jumlah Total
	Laki Laki Male	Perempuan Female	
(1)	(2)	(3)	(4)
Tidak/Belum Sekolah <i>No Schooling</i>	7 435	6 932	14 367
Belum Tamat SD/Sederajat <i>Not Yet Completed Primary School</i>	3 969	3 654	7 623
Tamat SD/Sederajat <i>Primary School</i>	3 720	4 985	8 705
SLTP/Sederajat <i>Junior High School</i>	4 885	5 241	10 126
SLTA/Sederajat <i>Senior High School</i>	12 451	11 294	23 745
Di / DII	110	176	286
DIII	1 044	1 298	2 342
DIV / SI <i>Bachelor</i>	3 463	3 181	6 644
S2 <i>Master</i>	413	300	713
S3 <i>Doctoral</i>	61	15	76
Kecamatan Mandalajati Mandalajati Subdistrict	37 551	37 076	74 627

Catatan/Note:

Sumber/Source: Dinas Kependudukan dan Pencatatan Sipil Kota Bandung, Data Konsolidasi Bersih Kementerian Dalam Negeri Semester II Tahun 2022

Tabel 3.4
Table

Jumlah Penduduk Menurut Jenis Kelamin di Mandalajati, 2022
Population by Gender in Mandalajati Subdistrict, 2022

Kelurahan <i>Village</i>	Semester I		Semester II	
	Laki Laki <i>Male</i>	Perempuan <i>Female</i>	Laki Laki <i>Male</i>	Perempuan <i>Female</i>
(1)	(2)	(3)	(4)	(5)
Jatihandap	13 621	13 319	13 755	13 442
Karang Pamulang	9 502	9 285	9 627	9 393
Sindang Jaya	7 443	7 453	7 483	7 505
Pasir Impun	6 653	6 680	6 686	6 736
Kecamatan Mandalajati Mandalajati Subdistrict	37 219	36 737	37 551	37 076

Catatan/Note:

Sumber/Source: Dinas Kependudukan dan Pencatatan Sipil Kota Bandung, Data Konsolidasi Bersih Kementerian Dalam Negeri Semester II Tahun 2022

Tabel 3.5 Jumlah Penduduk Menurut Status Perkawinan di Kecamatan Mandalajati, 2022
Table 3.5 Population of Mandalajati Subdistrict by Marital Status, 2022

Kelurahan Village	Belum Kawin Not Married	Kawin Married	Cerai Hidup Live Divorce	Cerai Mati Dead Divorce
(1)	(2)	(3)	(4)	(5)
Jatihandap	12 328	13 129	539	944
Karang Pamulang	8 537	9 207	378	665
Sindang Jaya	6 700	7 331	332	533
Pasir Impun	6 118	6 475	281	459
Kecamatan Mandalajati Mandalajati Subdistrict	33 683	36 142	1 530	2 601

Catatan/Note:

Sumber/Source: Dinas Kependudukan dan Catatan Sipil Kota Bandung/data.bandung.go.id
 Bandung Municipality Population and Civil Registry Office/data.bandung.go.id

Tabel
Table 3.6

Penduduk Kecamatan Mandalajati Menurut Kelompok Umur Semester II, 2022
Population of Mandalajati Subdistrict by age group Semester II, 2022

Kelompok Umur <i>Age Group</i>	Jenis Kelamin <i>Sex</i>		Jumlah <i>Total</i>
	laki-laki <i>Male</i>	Perempuan <i>Female</i>	
(1)	(2)	(3)	(4)
0-4	3 059	2 790	5 849
5-9	3 347	3 169	6 516
10-14	3 322	3 265	6 587
15-19	2 980	2 757	5 737
20-24	2 959	2 944	5 903
25-29	3 028	2 993	6 021
30-34	2 853	2 902	5 755
35-39	2 853	2 695	5 548
40-44	3 229	3 123	6 352
45-49	2 516	2 587	5 103
50-54	2 250	2 193	4 443
55-59	1 750	1 896	3 646
60-64	1 340	1 544	2 884
65-69	1 023	1 068	2 091
70-74	567	556	1 123
75+	475	594	1 069
Dependency Ratio	45,78	44,63	45,21
Jumlah/Total	37 551	37 076	74 627

Catatan/Note:

Sumber/Source: Data Konsolidasi Bersih Kementerian Dalam Negeri Semester II Tahun 2022

Tabel
Table 3.6.a

**Penduduk Kelurahan Jatihandap di Kecamatan Mandalajati
Menurut Kelompok Umur Semester I, 2022**
*Population of Jatihandap Village in Mandalajati Subdistrict
by age group Semester I, 2022*

Kelompok Umur <i>Age Group</i>	Jenis Kelamin <i>Sex</i>		Jumlah <i>Total</i>
	laki-laki <i>Male</i>	Perempuan <i>Female</i>	
(1)	(2)	(3)	(4)
0-4	2 079
5-9	2 433
10-14	2 454
15-19	2 052
20-24	2 096
25-29	2 136
30-34	2 046
35-39	2 150
40-44	2 390
45-49	1 832
50-54	1 546
55-59	1 282
60-64	1 002
65-69	721
70-74	350
75+	371
Dependency Ratio	45,37
Jumlah/Total	26 940

Catatan/Note:

Sumber/Source : Dinas Kependudukan dan Pencatatan Sipil Kota Bandung, diakses dari data.bandung.go.id tanggal 1 September 2023 pukul 15.00 wib

Tabel
Table 3.6.b

Penduduk Kelurahan Karang Pamulang di Kecamatan Mandalajati Menurut Kelompok Umur Semester I, 2022
Population of Karang Pamulang Village in Mandalajati Subdistrict by age group Semester I, 2022

Kelompok Umur <i>Age Group</i>	Jenis Kelamin <i>Sex</i>		Jumlah <i>Total</i>
	laki-laki <i>Male</i>	Perempuan <i>Female</i>	
(1)	(2)	(3)	(4)
0-4	1 434
5-9	1 651
10-14	1 613
15-19	1 469
20-24	1 482
25-29	1 592
30-34	1 530
35-39	1 431
40-44	1 525
45-49	1 250
50-54	1 126
55-59	949
60-64	760
65-69	518
70-74	232
75+	225
Dependency Ratio	43,26
Jumlah/Total	18 787

Catatan/Note:

Sumber/Source: Dinas Kependudukan dan Pencatatan Sipil Kota Bandung, diakses dari data.bandung.go.id tanggal 1 September 2023 pukul 15.00 wib

Tabel
Table 3.6.c

Penduduk Kelurahan Sindang Jaya di Kecamatan Mandalajati Menurut Kelompok Umur Semester I, 2022
Population of Sindang Jaya Village in Mandalajati Subdistrict by age group Semester I, 2022

Kelompok Umur <i>Age Group</i>	Jenis Kelamin <i>Sex</i>		Jumlah <i>Total</i>
	laki-laki <i>Male</i>	Perempuan <i>Female</i>	
(1)	(2)	(3)	(4)
0-4	1 032
5-9	1 278
10-14	1 325
15-19	1 170
20-24	1 093
25-29	1 162
30-34	1 105
35-39	1 122
40-44	1 263
45-49	1 124
50-54	895
55-59	737
60-64	608
65-69	460
70-74	269
75+	253
Dependency Ratio	44,92
Jumlah/Total	14 896

Catatan/Note:

Sumber/Source: Dinas Kependudukan dan Pencatatan Sipil Kota Bandung, diakses dari data.bandung.go.id tanggal 1 September 2023 pukul 15.00 wib

Tabel
Table 3.6.d

Penduduk Kelurahan Pasir Impun di Kecamatan Mandalajati Menurut Kelompok Umur Semester I, 2022
Population of Pasir Impun Village in Mandalajati Subdistrict by age group Semester I, 2022

Kelompok Umur <i>Age Group</i>	Jenis Kelamin <i>Sex</i>		Jumlah <i>Total</i>
	laki-laki <i>Male</i>	Perempuan <i>Female</i>	
(1)	(2)	(3)	(4)
0-4	1095
5-9	1176
10-14	1187
15-19	1048
20-24	1087
25-29	1156
30-34	1034
35-39	1004
40-44	1041
45-49	887
50-54	807
55-59	617
60-64	498
65-69	333
70-74	169
75+	194
Dependency Ratio	45,26
Jumlah/Total	13 333

Catatan/Note:

Sumber/Source: Dinas Kependudukan dan Pencatatan Sipil Kota Bandung, diakses dari data.bandung.go.id tanggal 1 September 2023 pukul 15.00 wib

Tabel
Table 3.7

Penduduk Kecamatan Mandalajati Menurut Usia Sekolah Semester II, 2022
Population of Mandalajati Subdistrict by School Age, 2022

Kelompok Umur <i>Age Group</i>	Laki-laki <i>Male</i>	Perempuan <i>Female</i>	Jumlah <i>Total</i>
(1)	(2)	(3)	(4)
0-3
4-6
Usia SD	8 042
Usia SLTP	3 764
Usia SLTA	3 229
Usia Perguruan Tinggi	7 155
Jumlah <i>Total</i>	22 190

Catatan/Note:

Sumber/Source: Dinas Kependudukan dan Pencatatan Sipil Kota Bandung, Data Konsolidasi Bersih Kementerian Dalam Negeri Semester II Tahun 2022

Tabel
Table 3.7.a

Penduduk Kelurahan Jatihandap di Kecamatan Mandalajati Menurut Usia Sekolah Semester II, 2022
Population of Jatihandap Village in Mandalajati Subdistrict by School Age, 2022

Kelompok Umur <i>Age Group</i>	Laki-laki <i>Male</i>	Perempuan <i>Female</i>	Jumlah <i>Total</i>
(1)	(2)	(3)	(4)
0-3
4-6
7-12 / SD Sederajat	2 968
13-15 / SLTP Sederajat	1 401
16-18 / SLTA sederajat	1 134
19-24 / Perguruan Tinggi	2 628
Jumlah Total	8 131

Catatan/Note:

Sumber/Source: Dinas Kependudukan dan Pencatatan Sipil Kota Bandung, Data Konsolidasi Bersih Kementerian Dalam Negeri Semester II Tahun 2022

Tabel
Table 3.7.b

Penduduk Kelurahan Karang Pamulang di Kecamatan Mandalajati Menurut Usia Sekolah Semester II, 2022
Population of Karang Pamulang Village in Mandalajati Subdistrict by School Age, 2022

Kelompok Umur <i>Age Group</i>	Laki-laki <i>Male</i>	Perempuan <i>Female</i>	Jumlah <i>Total</i>
(1)	(2)	(3)	(4)
0-3
4-6
Usia SD	1 988
Usia SLTP	945
Usia SLTA	838
Usia Perguruan Tinggi	1 834
Jumlah <i>Total</i>	56 05

Catatan/Note:

Sumber/Source: Dinas Kependudukan dan Pencatatan Sipil Kota Bandung, Data Konsolidasi Bersih Kementerian Dalam Negeri Semester II Tahun 2022

Tabel
Table 3.7.c

Penduduk Kelurahan Sindang Jaya di Kecamatan Mandalajati Menurut Usia Sekolah Semester II, 2022
Population of Sindang Jaya Village in Mandalajati Subdistrict by School Age, 2022

Kelompok Umur <i>Age Group</i>	Laki-laki <i>Male</i>	Perempuan <i>Female</i>	Jumlah <i>Total</i>
(1)	(2)	(3)	(4)
0-3
4-6
Usia SD	1 607
Usia SLTP	747
Usia SLTA	641
Usia Perguruan Tinggi	1 396
Jumlah <i>Total</i>	4 391

Catatan/Note:

Sumber/Source: Dinas Kependudukan dan Pencatatan Sipil Kota Bandung, Data Konsolidasi Bersih Kementerian Dalam Negeri Semester II Tahun 2022

Tabel 3.7.d Penduduk Kelurahan Pasir Impun di Kecamatan Mandalajati Menurut Usia Sekolah Semester II, 2022
Table Population of Pasir Impun Village in Mandalajati Subdistrict by School Age, 2022

Kelompok Umur <i>Age Group</i>	Laki-laki <i>Male</i>	Perempuan <i>Female</i>	Jumlah <i>Total</i>
(1)	(2)	(3)	(4)
0-3
4-6
Usia SD	1 479
Usia SLTP	671
Usia SLTA	616
Usia Perguruan Tinggi	1 297
Jumlah Total	4 063

Catatan/Note:

Sumber/Source: Dinas Kependudukan dan Pencatatan Sipil Kota Bandung, Data Konsolidasi Bersih Kementerian Dalam Negeri Semester II Tahun 2022

Tabel
Table 3.8

Angka Ketergantungan Menurut Kelurahan di Kecamatan Mandalajati Semester II, 2022
Dependency Rate by Village in Mandalajati Subdistrict Semester II, 2022

Kelurahan Village	Angka Ketergantungan Dependency Number
(1)	(2)
Jatihandap	...
Karang Pamulang	...
Sindang Jaya	...
Pasir Impun	...
Kecamatan Mandalajati	45,21

Catatan/Note:

Sumber/Source: Data Konsolidasi Bersih Kementerian Dalam Negeri Semester II Tahun 2022

Tabel
Table 3.9

Jumlah Kelahiran dan Kematian Menurut Jenis Kelamin dan Kelurahan di Kecamatan Mandalajati, 2022
Population of Births and Deaths by Gender and Village in Mandalajati Subdistrict, 2022

Kelurahan Village	Kelahiran (Orang) / Birth (People)		Jumlah Total
	Laki Laki Male	Perempuan Female	
(1)	(2)	(3)	(4)
Jatihandap	10	12	22
Karang Pamulang	8	1	9
Sindang Jaya	7	14	21
Pasir Impun	8	9	17
Kecamatan Mandalajati Mandalajati Subdistrict	25	27	52

Lanjutan Tabel/*Continued Table* 3.9

Kelurahan <i>Village</i>	Kematian(Orang) <i>/ Death (People)</i>		Jumlah <i>Total</i>
	Laki Laki <i>Male</i>	Perempuan <i>Female</i>	
(1)	(2)	(3)	(4)
Jatihandap	6	4	10
Karang Pamulang	6	5	11
Sindang Jaya	2	1	3
Pasir Impun	4	1	5
Kecamatan Mandalajati <i>Mandalajati Subdistrict</i>	14	10	24

Catatan/*Note*:

Sumber/*Source*: Kantor Kecamatan Mandalajati
Mandalajati Subdistrict Office

Tabel
Table 3.10

Jumlah Penduduk Datang dan Pindah Menurut Jenis Kelamin dan Kelurahan di Kecamatan Mandalajati, 2022
Population of Coming and Moving by Gender and Village in Mandalajati Subdistrict, 2022

Kelurahan <i>Village</i>	Datang (Orang) <i>/ Coming in (People)</i>		Jumlah <i>Total</i>
	Laki Laki <i>Male</i>	Perempuan <i>Female</i>	
(1)	(2)	(3)	(4)
Jatihandap	12	10	22
Karang Pamulang	6	-	6
Sindang Jaya	3	4	7
Pasir Impun	8	9	17
Kecamatan Mandalajati Mandalajati Subdistrict	21	14	35

Lanjutan Tabel/*Continued Table* 3.10

Kelurahan <i>Village</i>	Pindah (Orang) <i>/ Moving (People)</i>		Jumlah <i>Total</i>
	Laki Laki <i>Male</i>	Perempuan <i>Female</i>	
(1)	(2)	(3)	(4)
Jatihandap	11	19	30
Karang Pamulang	1	1	2
Sindang Jaya	6	10	16
Pasir Impun	5	5	10
Kecamatan Mandalajati <i>Mandalajati Subdistrict</i>	18	30	48

Catatan/*Note:*

Sumber/*Source:* Kantor Kecamatan Mandalajati
Mandalajati Subdistrict Office

Tabel 3.11 Jumlah Penduduk Menurut Jenis Mata Pencaharian di Kecamatan Mandalajati, 2022
Total Population by Type of Livelihood in Mandalajati Subdistrict, 2022

Kelurahan <i>Village</i>	Jenis Mata Pencaharian <i>Type of Livelihood</i>		
	Aparatur Pejabat Negara <i>Civil Servant</i>	TNI/POLRI <i>Army/Police</i>	Pegawai Swasta <i>Private Employees</i>
(1)	(2)	(3)	(4)
Jatihandap	482	64	4 801
Karang Pamulang	322	54	3 626
Sindang Jaya	316	36	3 130
Pasir Impun	212	42	2 242
Kecamatan Mandalajati <i>Mandalajati Subdistrict</i>	1 332	196	13 799

Lanjutan Tabel/*Continued Table* 3.11

Kelurahan <i>Village</i>	Jenis Mata Pencarian <i>Type of Livelihood</i>		
	Karyawan BUMN/BUMD <i>BUMN/BUMD Employees</i>	Wiraswasta <i>Entrepreneur</i>	Pelajar/Mahasiswa <i>Student</i>
(1)	(5)	(6)	(7)
Jatihandap	161	1 736	5 577
Karang Pamulang	120	1 115	3 948
Sindang Jaya	144	961	3 213
Pasir Impun	74	882	2 801
Kecamatan Mandalajati <i>Mandalajati Subdistrict</i>	499	4 694	15 539

Lanjutan Tabel/*Continued Table* 3.11

Kelurahan <i>Village</i>	Jenis Mata Pencarian <i>Type of Livelihood</i>			
	Tenaga Medis <i>Medical Worker</i>	Pensiunan <i>Retired</i>	Pengajar <i>Teacher</i>	Lainnya <i>Others</i>
(1)	(8)	(9)	(10)	(11)
Jatihandap	51	247	228	13 850
Karang Pamulang	45	181	145	9 464
Sindang Jaya	33	273	145	6 737
Pasir Impun	24	94	95	6 956
Kecamatan Mandalajati <i>Mandalajati Subdistrict</i>	153	795	613	37 007

Catatan/*Note*:

Sumber/*Source* : Dinas Kependudukan dan Pencatatan Sipil Kota Bandung, Data Konsolidasi Bersih Kementerian Dalam Negeri Semester II Tahun 2022

BAB
Chapter

04

**SOSIAL DAN
KESEJAHTERAAN
RAKYAT**
SOCIAL AND WELFARE

Sarana Peribadatan di Kecamatan
Religious Facilities in Subdistrict

MANDALAJATI

Mushala

58



Masjid

88



Gereja
Protestan

0

Pura

0



Gereja
Katholik

1



Klenteng

0



Vihara

0



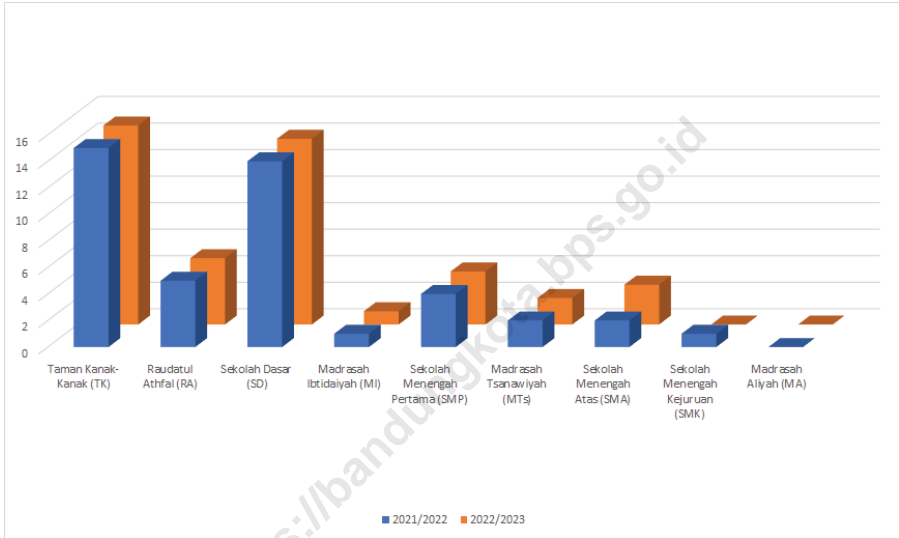
Kapel

0



Gambar 4.1
Figures

Jumlah Sekolah Menurut Tingkat Pendidikan di Kecamatan Mandalajati, 2021/2022 dan 2022/2023
Number of Schools by Educational Level in Mandalajati Subdistrict, 2021/2022 and 2022/2023



Catatan/Note: ³ Seluruh Raudatul Athfal (RA) berstatus swasta/All Raudatul Athfal (RA) are private

Sumber/Source: ¹ Kementerian Pendidikan, Kebudayaan, Riset, dan Teknologi, Sistem Data Pokok Pendidikan, data semester ganjil laporan sampai dengan 30 November 2021/Ministry of Education, Culture, Research, and Technology, Basic Education Data System, odd semester report data up to 30 November 2021

² Kementerian Agama, EMIS, data semester ganjil laporan sampai dengan 17 Februari 2022/Ministry of Religious Affairs, EMIS, odd semester report data up to 17 February 2022

4.1 PENDIDIKAN EDUCATION

Tabel 4.1.1 Banyaknya Kelurahan yang Memiliki Fasilitas Sekolah Menurut Tingkat Pendidikan di Kecamatan Mandalajati, 2021
Number of Villages Having Educational Facilities by Educational Level in Mandalajati Subdistrict, 2021

Tingkat Pendidikan <i>Educational Level</i>	2021
(1)	(2)
Sekolah Dasar (SD) <i>Primary School</i>	4
Madrasah Ibtidaiyah (MI) <i>Madrasah Ibtidaiyah</i>	1
Sekolah Menengah Pertama (SMP) <i>Junior High School</i>	3
Madrasah Tsanawiyah (MTs) <i>Madrasah Tsanawiyah (MTs)</i>	2
Sekolah Menengah Atas (SMA) <i>Senior High School</i>	3
Sekolah Menengah Kejuruan (SMK) <i>Vocational High School</i>	1
Madrasah Aliyah (MA) <i>Madrasah Aliyah</i>	-
Akademi/Perguruan Tinggi <i>Academy/University</i>	-

Catatan/Note:

Sumber/Source: BPS, Pendataan Potensi Desa (Podes) 2021/BPS-Statistics Indonesia, Village Potential Data Collecting 021

Tabel 4.1.2
Table

Jumlah Sekolah Menurut Tingkat Pendidikan di Kecamatan Mandalajati, 2021/2022 dan 2022/2023
Number of Schools by Educational Level in Mandalajati Subdistrict, 2021/2022 and 2022/2023

Tingkat Pendidikan Educational Level	Negeri/Public		Swasta/Private		Jumlah/Total	
	2021/2022	2022/2023	2021/2022	2022/2023	2021/2022	2022/2023
(1)	(2)	(3)	(4)	(5)	(6)	(7)
Taman Kanak-Kanak (TK) ¹ /Kindergarten ¹	-	-	15	15	15	15
Raudatul Athfal (RA) ² Raudatul Athfal (RA) ²	5	5
Sekolah Dasar (SD) ¹ Elementary Schools ¹	10	10	4	4	14	14
Madrasah Ibtidaiyah (MI) ² /Madrasah Ibtidaiyah (MI) ²	0	0	1	1	1	1
Sekolah Menengah Pertama (SMP) ¹ /Junior High Schools ¹	2	2	2	2	4	4
Madrasah Tsanawiyah (MTs) ² /Madrasah Tsanawiyah (MTs) ²	-	-	2	2	2	2
Sekolah Menengah Atas (SMA) ¹ /Senior High Schools ¹	-	-	2	3	2	3
Sekolah Menengah Kejuruan (SMK) ¹ Vocational High Schools ¹	-	...	1	...	1	...
Madrasah Aliyah (MA) ² Madrasah Aliyah (MA) ²	-	-	-	-	-	-

Catatan/Note: ³ Seluruh Raudatul Athfal (RA) berstatus swasta/All Raudatul Athfal (RA) are private

Sumber/Source: ¹ Kementerian Pendidikan, Kebudayaan, Riset, dan Teknologi, Sistem Data Pokok Pendidikan, data semester ganjil laporan sampai dengan 30 November 2021/Ministry of Education, Culture, Research, and Technology, Basic Education Data System, odd semester report data up to 30 November 2021

² Kementerian Agama, EMIS, data semester ganjil laporan sampai dengan 17 Februari 2022/Ministry of Religious Affairs, EMIS, odd semester report data up to 17 February 2022

Tabel 4.1.3 Jumlah Guru Menurut Tingkat Pendidikan di Kecamatan Mandalajati, 2021/2023 dan 2021/2023
Table Number of Teachers by Educational Level in Mandalajati Subdistrict, 2021/2023 and 2021/2023

Tingkat Pendidikan Educational Level	Negeri/Public		Swasta/Private		Jumlah/Total	
	2021/2022	2022/2023	2021/2022	2022/2023	2021/2022	2022/2023
(1)	(2)	(3)	(4)	(5)	(6)	(7)
Taman Kanak-Kanak (TK) ¹ /Kindergarten ¹	-	...	63	63	63	63
Raudatul Athfal (RA) ² Raudatul Athfal (RA) ²	17	12
Sekolah Dasar (SD) ^{1,3} Elementary Schools ^{1,3}	229	226	61	54	290	280
Madrasah Ibtidaiyah (MI) ² /Madrasah Ibtidaiyah (MI) ²	-	-	35	28	35	28
Sekolah Menengah Pertama (SMP) ^{1,3} / Junior High Schools ^{1,3}	49	53	50	53	99	106
Madrasah Tsanawiyah (MTs) ² /Madrasah Tsanawiyah (MTs) ²	-	-	30	36	30	36
Sekolah Menengah Atas (SMA) ^{1,3} /Senior High Schools ^{1,3}	-	-	28	54	28	54
Sekolah Menengah Kejuruan (SMK) ^{1,3,4} Vocational High Schools ^{1,3,4}	-	...	26	...	26	...
Madrasah Aliyah (MA) ² Madrasah Aliyah (MA) ²	-	-	-	-	-	-

Catatan/Note: ³ Jumlah guru termasuk kepala sekolah dan guru/The total of teachers including headmaster and teacher.

⁴ Guru yang mengajar di dua sekolah atau lebih dihitung di masing-masing sekolah/Teacher who taught in two schools or more counted in every school.

Sumber/Source: ¹ Kementerian Pendidikan, Kebudayaan, Riset, dan Teknologi, Sistem Data Pokok Pendidikan, data semester ganjil laporan sampai dengan 30 November 2021/Ministry of Education, Culture, Research, and Technology, Basic Education Data System, odd semester report data up to 30 November 2021

² Kementerian Agama, EMIS, data semester ganjil laporan sampai dengan 17 Februari 2022/Ministry of Religious Affairs, EMIS, odd semester report data up to 17 February 2022

Tabel
4.1.4
Table

Jumlah Murid Menurut Tingkat Pendidikan di Kecamatan Mandalajati, 2021/2022 dan 2022/2023
Number of Pupils by Educational Level in Mandalajati Subdistrict, 2021/2022 and 2022/2023

Tingkat Pendidikan Educational Level	Negeri/Public		Swasta/Private		Jumlah/Total	
	2021/2022	2022/2023	2021/2022	2022/2023	2021/2022	2022/2023
(1)	(2)	(3)	(4)	(5)	(6)	(7)
Taman Kanak-Kanak (TK) ¹ /Kindergarten ¹	-	...	468	504	468	504
Raudatul Athfal (RA) ² Raudatul Athfal (RA) ²	124	138
Sekolah Dasar (SD) ¹ Elementary Schools ¹	5 452	5 275	884	821	6 336	6 096
Madrasah Ibtidaiyah (MI) ² /Madrasah Ibtidaiyah (MI) ²	-	-	469	398	469	398
Sekolah Menengah Pertama (SMP) ¹ / Junior High Schools ¹	970	1 117	1 367	1 348	2 337	2 465
Madrasah Tsanawiyah (MTs) ² /Madrasah Tsanawiyah (MTs) ²	-	-	440	381	440	381
Sekolah Menengah Atas (SMA) ¹ /Senior High Schools ¹	-	-	399	537	399	537
Sekolah Menengah Kejuruan (SMK) ¹ Vocational High Schools ¹	-	...	1 153	...	1 153	...

Catatan/Note: ...

Sumber/Source: ¹ Kementerian Pendidikan, Kebudayaan, Riset, dan Teknologi, Sistem Data Pokok Pendidikan, data semester ganjil laporan sampai dengan 30 November 2021/Ministry of Education, Culture, Research, and Technology, Basic Education Data System, odd semester report data up to 30 November 2021

² Kementerian Agama, EMIS, data semester ganjil laporan sampai dengan 17 Februari 2022/Ministry of Religious Affairs, EMIS, odd semester report data up to 17 February 2022

4.2 KESEHATAN HEALTH

Tabel 4.2.1 Banyaknya Kelurahan yang Memiliki Sarana Kesehatan Menurut Jenis Sarana Kesehatan di Kecamatan Mandalajati, 2022
Number of Villages' Health Facilities by Type of Health Facilities in Mandalajati Subdistrict, 2022

Jenis Sarana Kesehatan Type of Health Facilities	2021
(1)	(2)
Rumah Sakit <i>Hospital</i>	-
Rumah Sakit Bersalin <i>Maternity Hospital</i>	1
Poliklinik/Balai Pengobatan <i>Polyclinic</i>	3
Puskesmas Rawat Inap <i>Public Health Center with Inpatient Care</i>	-
Puskesmas Tanpa Rawat Inap <i>Public Health Center without Inpatient Care</i>	4
Apotek <i>Pharmacy</i>	11

Catatan/Note: ...

Sumber/Source: BPS, Pendataan Potensi Desa (Podes) 2019–2021/BPS-Statistics Indonesia, Village Potential Data Collecting 2019–2021

Tabel 4.2.2
Table

Jumlah Bayi Yang Pernah Mendapat Imunisasi Menurut Jenis Imunisasi di Kecamatan Mandalajati, 2022
Number of Infant have Received Immunizations by Type of Immunizations in Mandalajati Subdistrict, 2022

Kelurahan <i>Village</i>	Jumlah Bayi Imunisasi (Orang) <i>Number of Immunized Infant (People)</i>		
	<i>HBO</i>	<i>BCG</i>	<i>DPT_HB_Hib3</i>
(1)	(2)	(3)	(4)
2018
2019
2020
2021
2022	1 138	1 009	871
Kecamatan Mandalajati <i>Mandalajati Subdistrict</i>	1 138	1 009	871

Lanjutan Tabel/*Continued Table* 4.2.2

Kelurahan <i>Village</i>	Jumlah Bayi Imunisasi (Orang) <i>Number of Immunized Infant (People)</i>		
	<i>Polio 4</i>	<i>Campak Rubella</i>	<i>Imunisasi Dasar Lengkap</i>
(1)	(5)	(6)	(7)
2018
2019
2020
2021
2022	965	974	2 515
Kecamatan Mandalajati <i>Mandalajati Subdistrict</i>	965	974	2 515

Catatan/*Note*: ¹

Sumber/*Source*: Dinas Kesehatan Kota Bandung, (diolah)

Tabel 4.2.3 Jumlah Bayi Lahir dan Bayi Berat Badan Rendah (BBLR) di Kecamatan Mandalajati, 2022
Table *Number of Babies born and Low Birth Weight Babies in Mandalajati Subdistrict, 2022*

Kelurahan <i>Village</i>	Bayi Lahir dan Bayi Berat BAdan LAhir (Jiwa) <i>Babies Born and Low Birth Weight Babies (People)</i>	
	Bayi Lahir <i>Newborns</i>	Bayi Berat Badan Lahir <i>Low Birth Weight Babies</i>
(1)	(2)	(3)
2018
2019
2020
2021
2022	1 066	10
Kecamatan Mandalajati <i>Mandalajati Subdistrict</i>	1 066	10

Catatan/Note: ¹

Sumber/Source: Dinas Kesehatan Kota Bandung

Tabel 4.2.4 Jumlah PUS dan Peserta KB Aktif Menurut Kelurahan di Kecamatan Mandalajati, 2022
Number of PUS and Active Family Planning Participants by Village in Mandalajati Subdistrict, 2022

Kelurahan <i>Village</i>	Peserta PUS dan KB Aktif <i>Participants PUS and Family Planning Participants</i>	
	PUS <i>Couples of Childbearing Age</i>	KB Aktif <i>Active Family Planing</i>
(1)	(2)	(3)
Jatihandap	4 084	2 531
Karang Pamulang	2 274	1 298
Sindang Jaya	2 273	1 316
Pasir Impun	1 990	1 292
Kecamatan Mandalajati <i>Mandalajati Subdistrict</i>	10 621	6 437

Catatan/Note: ¹

Sumber/Source: Dinas Pengendalian Penduduk dan Keluarga Berencana Kota Bandung, NEWSIGA BKKBN

Tabel 4.2.5 Jumlah Peserta KB Aktif Menurut Metode Kontrasepsi di Kecamatan Mandalajati, 2022
Table *Number of Active Family Planning Participants by Contraceptive Methods in Mandalajati Subdistrict, 2022*

Kelurahan <i>Village</i>	Peserta KB Aktif (Orang) <i>Active Family Planning Participants (People)</i>		
	PUS <i>Couples of Childbearing Age</i>	IUD <i>Intrauterine Device</i>	MOW <i>Tubektomi</i>
(1)	(2)	(3)	(4)
2018	12 290	2 168	306
2019	12 098	2 050	313
2020	...	2 160	321
2021	11 982	2 143	356
2022	10 621	1 792	233
Kecamatan Mandalajati <i>Mandalajati Subdistrict</i>	46 991	10 313	1 529

Lanjutan Tabel/*Continued Table 4.2.5*

Kelurahan <i>Village</i>	Peserta KB Aktif (Orang) <i>Active Family Planning Participants (People)</i>		
	MOP <i>Vesektomi</i>	Kondom <i>Condom</i>	Implan <i>Implant</i>
(1)	(5)	(6)	(7)
2018	13	221	193
2019	20	232	153
2020	16	216	221
2021	18	365	287
2022	14	244	112
Kecamatan Mandalajati <i>Mandalajati Subdistrict</i>	81	1278	966

Lanjutan Tabel/*Continued Table* 4.2.5

Kelurahan <i>Village</i>	Peserta KB Aktif (Orang) <i>Active Family Planning Participants (People)</i>			
	Suntikan <i>Injection</i>	Pil <i>Pill</i>	Tradisional <i>Traditional</i>	Jumlah Peserta KB Aktif <i>Number of Active Family Planning Participants</i>
(1)	(8)	(9)	(10)	(10)
2018	4 600	1 817	...	9 318
2019	4 261	1 745	...	8 774
2020	4 430	1 495
2021	4 304	1 639	-	9 130
2022	2 882	1 133	27	6 437
Kecamatan Mandalajati <i>Mandalajati Subdistrict</i>	20 477	7 829	27	33 614

Catatan/*Note*: ¹Sumber/*Source*: Dinas Pengendalian Penduduk dan Keluarga Berencana Kota Bandung, NEWSIGA BKKBN

Tabel 4.2.6 Jumlah Peserta KB Aktif Menurut Jenis Alat Kontrasepsi Menurut Kelurahan di Kecamatan Mandalajati, 2022
Table Number of Active Family Planning Participants by Type of Contraceptive Used by Village in Mandalajati Subdistrict, 2022

Kelurahan Village	Alat kontrasepsi (KB) Type of Contraceptive		
	IUD	PIL	Suntik
(1)	(2)	(3)	(4)
Jatihandap	680	506	1 137
Karang Pamulang	368	221	600
Sindang Jaya	439	198	512
Pasir Impun	305	208	633
Kecamatan Mandalajati Mandalajati Subdistrict	1 792	1 133	2 882

Lanjutan Tabel/*Continued Table* 4.2.6

Kelurahan <i>Village</i>	Alat kontrasepsi (KB) <i>Type of Contraceptive</i>		
	Kondom	MOP	MOW
(1)	(5)	(6)	(7)
Jatihandap	90	4	79
Karang Pamulang	51	2	39
Sindang Jaya	57	5	55
Pasir Impun	46	3	60
Kecamatan Mandalajati <i>Mandalajati Subdistrict</i>	244	14	233

Lanjutan Tabel/*Continued Table 4.2.6*

Kelurahan <i>Village</i>	Alat kontrasepsi (KB) <i>Type of Contraceptive</i>		
	Implan	Intravag	Tradisional
(1)	(8)	(9)	(10)
Jatihandap	24	-	11
Karang Pamulang	15	-	2
Sindang Jaya	49	-	1
Pasir Impun	24	-	13
Kecamatan Mandalajati <i>Mandalajati Subdistrict</i>	112	-	27

Catatan/*Note*: ¹

Sumber/*Source*: Dinas Pengendalian Penduduk dan Keluarga Berencana Kota Bandung, NEWSIGA BKKBN

Tabel 4.2.7
Table

Jumlah Penduduk Penyandang Disabilitas Menurut Jenisnya dan Kelurahan di Kecamatan Mandalajati, 2022
Number of Population with Disabilities by Type and Village in Mandalajati Subdistrict, 2022

Kelurahan <i>Village</i>	Jenis Cacat yang Disandang <i>Type of Disability</i>		
	Cacat Tubuh <i>Body Defects</i>	Bisu <i>Dumd</i>	Tuli <i>Deaf</i>
(1)	(2)	(3)	(4)
Jatihandap	14	5	2
Karang Pamulang	15	-	-
Sindang Jaya	7	-	...
Pasir Impun	8	1	2
Kecamatan Mandalajati <i>Mandalajati Subdistrict</i>	44	6	4

Lanjutan Tabel/*Continued Table 4.2.7*

Kelurahan <i>Village</i>	Jenis Cacat yang Disandang <i>Type of Disability</i>		
	Buta <i>Blind</i>	Cacat Ganda <i>Double Defects</i>	Mental <i>Mentally</i>
(1)	(5)	(6)	(7)
Jatihandap	4	2	27
Karang Pamulang	5	1	22
Sindang Jaya	1	1	7
Pasir Impun	2	-	7
Kecamatan Mandalajati <i>Mandalajati Subdistrict</i>	12	4	63

Catatan/*Note*: ...

Sumber/*Source*: Kantor Kecamatan Mandalajati

4.3 AGAMA RELIGION

Tabel 4.3.1 Persentase Penduduk Menurut Kelurahan dan Agama yang Dianut di Kecamatan Mandalajati, 2022
Table Percentage of Population by Village and Religion Adhered to in in Mandalajati Subdistrict, 2022

Kelurahan <i>Village</i>	Agama yang Dianut <i>Adhered to Religion</i>		
	Islam	Kristen <i>Christian</i>	Katolik <i>Chatolic</i>
(1)	(2)	(3)	(4)
Jatihandap	23 015	416	195
Karang Pamulang	15 941	520	308
Sindang Jaya	12 874	185	103
Pasir Impun	12 850	192	83
Kecamatan Mandalajati <i>Mandalajati Subdistrict</i>	64 680	1 313	689

Lanjutan Tabel/*Continued Table* 4.3.1

Kelurahan <i>Village</i>	Agama yang Dianut <i>Adhered to Religion</i>		
	Hindu	Budha <i>Buddha</i>	Konghucu
(1)	(5)	(6)	(7)
Jatihandap	6	12	...
Karang Pamulang	13	-	...
Sindang Jaya	63	29	...
Pasir Impun	3	1	...
Kecamatan Mandalajati <i>Mandalajati Subdistrict</i>	82	41	-

Catatan/*Note*: ...

Sumber/*Source*: Dinas Kependudukan dan Pencatatan Sipil Kota Bandung - Data Konsolidasi Bersih Kementerian Dalam Negeri Semester II Tahun 2022

Tabel 4.3.2
Table

**Jumlah Sarana Peribadatan Menurut Kelurahan di
Kecamatan Mandalajati, 2022**
*Number of Worship Facilities by Villages in Mandalajati
Subdistrict, 2022*

Kelurahan Village	Masjid Mosque	Mushola Pray Room	Gereja Protestan Protestant Church	Gereja Katholik Catholic Church	Pura Temple	Vihara
(1)	(2)	(3)	(4)	(5)	(6)	(7)
Jatihandap	40	10	-	-	-	-
Karang Pamulang	18	12	-	1	-	-
Sindang Jaya	17	8	-	-	-	-
Pasir Impun	13	28	-	-	-	-
Kecamatan Mandalajati	88	58	-	1	-	-

Catatan/Note: ...

Sumber/Source: BPS, Pendataan Potensi Desa (Podes) 2021/BPS-Statistics Indonesia, Village Potential Data Collecting 2021

Tabel 4.3.3 Jumlah Pemberi dan Penerima Zakat Fitrah per Kelurahan di Kecamatan Mandalajati, 2022
Table 4.3.3 Number of Givers and Recipients of Zakat Fitrah per Village in Mandalajati Subdistrict, 2022

Kelurahan Village	Pemberi Zakat (orang) Zakat Giver (person)	Penerima Zakat (orang) Recipient of Zakat (person)
(1)	(2)	(3)
Jatihandap
Karang Pamulang
Sindang Jaya
Pasir Impun
Kecamatan Mandalajati Mandalajati Subdistrict	...	8 603

Catatan/Note: ...

Sumber/Source: Kantor Urusan Agama di Kec. Mandalajati
Mandalajati Religious Affairs Office

Tabel
Table 4.3.4

Jumlah Zakat Fitrah Terkumpul Menurut Jenisnya per Kelurahan di Kecamatan Mandalajati 2021
Amount of Zakat Fitrah Collected by Type per Village in Mandalajati Subdistrict, 2021

Kelurahan <i>Village</i>	Jenis Zakat Fitrah <i>Types of Zakat Fitrah</i>	
	Beras (Kg) <i>Rice (Kg)</i>	Uang (Rp) <i>Money (Kg)</i>
(1)	(2)	(3)
Jatihandap
Karang Pamulang
Sindang Jaya
Pasir Impun
Kecamatan Mandalajati <i>Mandalajati Subdistrict</i>	18 775	1 024 320 000

Catatan/Note:

...

Sumber/Source:

BPS, Pendataan Potensi Desa (Podes) 2021/BPS-Statistics Indonesia, Village Potential Data Collecting 2021

Tabel
Table 4.3.5

Jumlah Jemaah Haji menurut Jenis Kelamin per Kelurahan di Kecamatan Mandalajati, 2022
Number of Hajj Pilgrims by Gender per Village in Mandalajati Subdistrict, 2022

Kelurahan <i>Village</i>	Laki-laki <i>Male</i>	Perempuan <i>Female</i>	Jumlah <i>Total</i>
(1)	(2)	(3)	(4)
Jatihandap
Karang Pamulang
Sindang Jaya
Pasir Impun
Kecamatan Mandalajati	51

Catatan/Note: ...

Sumber/Source: Kantor Urusan Agama Mandalajati
Mandalajati Religious Affairs Office

Tabel
Table 4.3.6

Jumlah Nikah, Talak, Cerai dan Rujuk per Kelurahan di Kecamatan Mandalajati, 2022
Number of Marriage, Divorce, Divorce and Referral per Village in Mandalajati Subdistrict, 2022

Kelurahan Village	Nikah Marriage	Talak Divorce	Cerai Divorce	Rujuk Reconciliation
(1)	(2)	(3)	(4)	(5)
Jatihandap
Karang Pamulang
Sindang Jaya
Pasir Impun
Kecamatan Mandalajati	392

Catatan/Note: ...

Sumber/Source: Kantor Urusan Agama Mandalajati
Mandalajati Religious Affairs Office

Tabel 4.3.7 Jumlah Sarana Kegiatan Agama Islam Menurut Kelurahan di Kecamatan Mandalajati, 2022
Number of Facilities for Islamic Religious Activities by Village in Mandalajati Subdistrict, 2022

Kelurahan <i>Village</i>	Sarana Kegiatan <i>Activities Facilities</i>			
	ULama	DKM	Majelis Taklim	Perpustakaan Mesjid <i>Mosque Library</i>
(1)	(2)	(3)	(4)	(5)
Jatihandap	...	37	38	...
Karang Pamulang	...	29	32	...
Sindang Jaya	...	13	19	...
Pasir Impun	...	12	19	...
Kecamatan Mandalajati	...	91	108	...

Catatan/Note: ...

Sumber/Source: Kantor Urusan Agama Mandalajati
Mandalajati Religious Affairs Office

Tabel 4.3.8 Jumlah Pemberi dan Penerima Hewan Kurban Menurut Kelurahan di Kecamatan Mandalajati, 2022
Number of Givers and Recipients of Sacrificial Animal by Village in Mandalajati Subdistrict, 2022

Kelurahan <i>Village</i>	Pemberi Kurban <i>Sacrificial Giver</i>	Penerima Kurban <i>Sacrificial Recipients</i>
(1)	(2)	(3)
Jatihandap	491	...
Karang Pamulang	433	...
Sindang Jaya	314	...
Pasir Impun	208	...
Kecamatan Mandalajati <i>Mandalajati Subdistrict</i>	1446	...

Catatan/Note: ...

Sumber/Source: Kantor Urusan Agama di Kec. Mandalajati
Mandalajati Religious Affairs Office

Tabel 4.3.9 Jumlah Hewan Kurban Menurut Kelurahan di Kecamatan Mandalajati, 2022
Table *Number of Sacrificial Animal by Village in Mandalajati Subdistrict, 2022*

Kelurahan <i>Village</i>	Hewan Kurban <i>Sacrificial Animal</i>			
	Kerbau <i>Buffalo</i>	Sapi <i>Cow</i>	Kambing <i>Goat</i>	Domba <i>Sheep</i>
(1)	(2)	(3)	(4)	(5)
Jatihandap	...	66	...	29
Karang Pamulang	...	59	...	20
Sindang Jaya	...	41	...	27
Pasir Impun	...	27	...	19
Kecamatan Mandalajati	...	193	...	95

Catatan/Note: ...

Sumber/Source: Kantor Urusan Agama Mandalajati
Mandalajati Religious Affairs Office

4.4 SOSIAL LAINNYA OTHER SOCIAL AFFAIRS

Tabel 4.4.1 Jumlah Gangguan Umum Kamtibmas Menurut Jenis per Kelurahan di Kecamatan Mandalajati, 2022
Number of Public Disorders of Security and Safety by Type per Village in Mandalajati Subdistrict, 2022

Kelurahan <i>Village</i>	Jenis Gangguan Umum Kamtibmas <i>Types of General Disorders of Security and Safety</i>			
	Kebakaran <i>Wildfire</i>	Penipuan <i>Fraud</i>	Pengrusakan <i>Destruction</i>	Temu Mayat <i>Corpse Discovery</i>
(1)	(2)	(3)	(4)	(5)
Jatihandap	1	3	1	-
Karang Pamulang	1	2	1	-
Sindang Jaya	-	1	1	-
Pasir Impun	1	1	1	-
Kecamatan Mandalajati <i>Mandalajati Subdistrict</i>	3	7	4	-

Lanjutan Tabe/*Continued Tabel* 4.4.1

Kelurahan <i>Village</i>	Jenis Gangguan Umum Kamtibmas <i>Types of General Disorders of Security and Safety</i>		
	Perkelahian <i>Fight</i>	Pencurian <i>Theft</i>	Perampokan <i>Robbery</i>
(1)	(6)	(7)	(8)
Jatihandap	4	6	-
Karang Pamulang	1	4	-
Sindang Jaya	1	5	-
Pasir Impun	3	5	-
Kecamatan Mandalajati <i>Mandalajati Subdistrict</i>	9	20	-

Catatan/*Note*: ...
 Sumber/*Source*: Polsek Mandalajati

Tabel 4.4.2
Table

Banyaknya Kejadian Bencana Alam Menurut Kelurahan dan Jenis Bencana Alam di Kecamatan Mandalajati, 2022
Number of Natural Disaster Events by Villages and Type of Natural Disaster in Mandalajati Subdistrict, 2022

Kelurahan <i>Village</i>	Gempa Bumi <i>Earthquake</i>	Tsunami <i>Tsunami</i>	Gunung Meletus <i>Volcanic Eruption</i>	Tanah Longsor <i>Landslide</i>
(1)	(2)	(3)	(4)	(5)
Jatihandap	-	-	-	-
Karang Pamulang	-	-	-	-
Sindang Jaya	-	-	-	-
Pasir Impun	-	-	-	-
Kecamatan Mandalajati	-	-	-	-

Lanjutan Tabel/*Continued Table 4.4.2*

Kelurahan Village	Banjir Floods	Banjir Bandang Flash Floods	Kekeringan Drought	Kebakaran Hutan dan Lahan Forest and Land Fires
(1)	(6)	(7)	(8)	(9)
Jatihandap	-	-	-	-
Karang Pamulang	-	-	-	-
Sindang Jaya	-	-	-	-
Pasir Impun	-	-	-	-
Kecamatan Mandalajati Mandalajati Subdistrict	-	-	-	-

<https://bandungkota.bps.go.id>

Lanjutan Tabel/*Continued Table 4.4.2*

Kelurahan Village	Angin Puyuh/ Puting Beliung/ Topan Tornado/Typhoon	Gelombang Pasang Tidal Wave	Abrasi Abrasion
(1)	(10)	(11)	(12)
Jatihandap	-	-	...
Karang Pamulang	-	-	...
Sindang Jaya	-	-	...
Pasir Impun	-	-	...
Kecamatan Mandalajati Mandalajati Subdistrict	-	-	...

Catatan/*Note*: ...

Sumber/*Source*: Dinas Kebakaran dan Penanggulangan Bencana Kota Bandung / Fire Disaster Management Office of Bandung Municipality

Tabel 4.4.3
Table

Banyaknya Korban Jiwa Akibat Bencana Alam menurut Kelurahan dan Jenis Bencana Alam di Kecamatan Mandalajati, 2022
Number of Fasilities Due to Natural Disasters bay Villages and Type of Natural Disaster in Mandalajati Subdistrict, 2022

Kelurahan <i>Village</i>	Gempa Bumi <i>Earthquake</i>	Tsunami <i>Tsunami</i>	Gunung Meletus <i>Volcanic Eruption</i>	Tanah Longsor <i>Landslide</i>
(1)	(2)	(3)	(4)	(5)
Jatihandap	-	-	-	-
Karang Pamulang	-	-	-	-
Sindang Jaya	-	-	-	-
Pasir Impun	-	-	-	-
Kecamatan Mandalajati <i>Mandalajati Subdistrict</i>	-	-	-	-

Lanjutan Tabel/*Continued Table* 4.4.3

Kelurahan Village	Banjir Floods	Banjir Bandang Flash Floods	Kekeringan Drought	Kebakaran Hutan dan Lahan Forest and Land Fires
(1)	(6)	(7)	(8)	(9)
Jatihandap	-	-	-	-
Karang Pamulang	-	-	-	-
Sindang Jaya	-	-	-	-
Pasir Impun	-	-	-	-
Kecamatan Mandalajati Mandalajati Subdistrict	-	-	-	-

Lanjutan Tabel/*Continued Table* 4.4.3

Kelurahan Village	Angin Puyuh/ Puting Beliung/ Topan Tornado/Typhoon	Gelombang Pasang Tidal Wave	Abrasi Abrasion
(1)	(10)	(11)	(12)
Jatihandap	-	-	...
Karang Pamulang	-	-	...
Sindang Jaya	-	-	...
Pasir Impun	-	-	...
Kecamatan Mandalajati Mandalajati Subdistrict	-	-	...

Catatan/*Note*: ...

Sumber/*Source*: Dinas Kebakaran dan Penanggulangan Bencana Kota Bandung / Fire Disaster Management Office of Bandung Municipality

Tabel 4.4.4
Table

Keberadaan Fasilitas/Upaya Antisipasi/Mitigasi Bencana Alam Menurut Kelurahan di Kecamatan Mandalajati, 2022
Existence of Facilities/Efforts for Anticipation/Mitigation of Natural Disasters by Villages in Mandalajati Subdistrict, 2022

Kelurahan <i>Village</i>	Sistem Peringatan Dini Bencana Alam <i>Natural Disaster Early Warning System</i>	Sistem Peringatan Dini Khusus Tsunami <i>Tsunami Early Warning System</i>	Perlengkapan Keselamatan <i>Safety Equipment</i>
(1)	(2)	(3)	(4)
Jatihandap	Tidak Ada	Tidak Ada	Tidak Ada
Karang Pamulang	Tidak Ada	Tidak Ada	Tidak Ada
Sindang Jaya	Tidak Ada	Tidak Ada	Tidak Ada
Pasir Impun	Tidak Ada	Tidak Ada	Tidak Ada
Kecamatan Mandalajati <i>Mandalajati Subdistrict</i>	Tidak Ada	Tidak Ada	Tidak Ada

Lanjutan Tabel/*Continued Table 4.4.4*

Kelurahan Village	Rambu-Rambu dan Jalur Evakuasi Bencana Sign and Evacuation Route	Pembuatan, Perawatan, atau Normalisasi: Sungai, Kanal, Tanggul, Parit, Drainase, Waduk, Pantai, dll Manufacture, Maintenance, or Normalization: Rivers, Canals, Embankment, etc
(1)	(5)	(6)
Jatihandap	Tidak Ada	Tidak Ada
Karang Pamulang	Tidak Ada	Tidak Ada
Sindang Jaya	Tidak Ada	Tidak Ada
Pasir Impun	Tidak Ada	Tidak Ada
Kecamatan Mandalajati	Tidak Ada	Tidak Ada

Catatan/Note: ...

Sumber/Source: Dinas Kebakaran dan Penanggulangan Bencana Kota Bandung / Fire Disaster Management Office of Bandung Municipality

Tabel 4.4.5
Table

Jumlah Kelompok Organisasi Menurut Kelurahan di Kecamatan Mandalajati, 2022
Number of Organizational Groups by Village in Mandalajati Subdistrict, 2022

Kelurahan <i>Village</i>	Jenis Kelompok Organisasi <i>Types of Organization Groups</i>				
	LPM	Karang Taruna <i>Youth Organization</i>	Kesenian <i>Art</i>	Olahraga <i>Sport</i>	Lainnya <i>Others</i>
(1)	(2)	(3)	(4)	(5)	(6)
Jatihandap	1	18	-	-	-
Karang Pamulang	1	14	-	-	-
Sindang Jaya	1	13	-	-	-
Pasir Impun	1	12	-	-	-
Kecamatan Mandalajati <i>Mandalajati Subdistrict</i>	4	57	-	-	-

Catatan/Note: ...

Sumber/Source: BPS, Pendataan Potensi Desa (Podes) 2021/BPS-Statistics Indonesia, Village Potential Data Collecting 2021

Tabel 4.4.6 Jumlah Sarana Olahraga Menurut Kelurahan di Kecamatan Mandalajati, 2022
Table *Number of Sports Facilities by Village in Mandalajati Subdistrict, 2022*

Kelurahan <i>Village</i>	Jenis Olahraga <i>Types of Sports</i>			
	Sepak Bola <i>Soccer</i>	Bola Volley <i>Volley Ball</i>	Bulutangkis <i>Badminton</i>	Bola Basket <i>Basket Ball</i>
(1)	(2)	(3)	(4)	(5)
Jatihandap	2	1	3	...
Karang Pamulang
Sindang Jaya
Pasir Impun
Kecamatan Mandalajati Mandalajati Subdistrict	3	19	9	2

Lanjutan Tabel/*Continued Table 4.4.6*

Kelurahan <i>Village</i>	Jenis Olahraga <i>Types of Sports</i>			
	Tenis Lapangan <i>Court Tennis</i>	Tenis Meja <i>Table Tennis</i>	Pacuan Kuda <i>Horse Racing</i>	Renang <i>Swimming</i>
(1)	(6)	(7)	(8)	(9)
Jatihandap	...	8	-	0
Karang Pamulang	-	2
Sindang Jaya	-	2
Pasir Impun	-	1
Kecamatan Mandalajati <i>Mandalajati Subdistrict</i>	3	36	-	5

Lanjutan Tabel/*Continued Table* 4.4.6

Kelurahan <i>Village</i>	Jenis Olahraga <i>Types of Sports</i>		
	Futsal	Bela diri <i>Self Defense</i>	Pusat Kebugaran <i>Fitness Center</i>
(1)	(10)	(11)	(12)
Jatihandap	3	-	-
Karang Pamulang	...	-	-
Sindang Jaya	...	-	-
Pasir Impun	...	-	-
Kecamatan Mandalajati <i>Mandalajati Subdistrict</i>	5	-	-

Catatan/*Note*: ...

Sumber/*Source* : Kantor Kecamatan Mandalajati

BAB
Chapter

05

PERTANIAN *AGRICULTURE*

Luas Wilayah Sawah di Kecamatan

Paddy field area in Subdistrict

MANDALAJATI



9,78

km²
square
km

Sementara Luas Wilayah bukan Sawah

Non Paddy field area

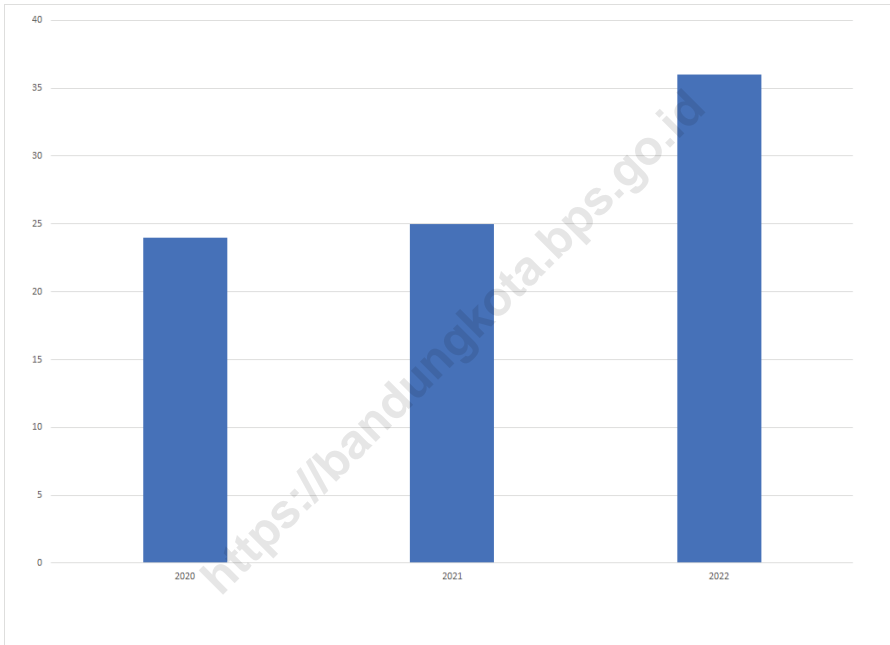
467,19

km²
square
km



Gambar 5.1
Figures

Luas Panen Tanaman Kangkung di Kecamatan Mandalajati (ha), 2020-2022
Harvested Area of Water Spinach Plant in Mandalajati SubDistrict (ha), 2022



Catatan/Note: ...

Sumber/Source: BPS, Statistik Pertanian Hortikultura SPH-BST/BPS-Statistics Indonesia, Agricultural Statistic for Horticulture SPH-BST

Tabel 5.1
Table

Luas Panen Tanaman Sayuran dan Buah-buahan Semusim Menurut Jenis Tanaman di Kecamatan Mandalajati (ha), 2019-2022
Harvested Area of Seasonal Vegetables and Fruits by Kind of Plant in Mandalajati SubDistrict (ha), 2019-2022

Jenis Tanaman <i>Kind of Plants</i>	2019	2020	2021	2022
(1)	(2)	(3)	(4)	(5)
Sayuran/Vegetables:				
Bawang Daun/ Scallion	-	-
Bayam/ Spinach	-	-
Cabai Rawit/ Chili	-	-
Cabai Besar/ Chili/Big chili	-	-
Kangkung/ Water Spinach	...	24	35	36
Kembang Kol/ Cauliflower	-	-
Ketimun/ Cucumber	-	-
Kubis/ Cabbage	-	-
Labu Siam/ Chayote	-	-
Lobak/ Radish
Petsai/Sawi/ Chinese Cabbage/ mustard green	-	-
Terung/ Eggplant	-	-
Tomat/ Tomato	-	-

Catatan/Note: Angka Sementara

Sumber/Source: BPS, Statistik Pertanian Hortikultura SPH-SBS/BPS-Statistics Indonesia, Agricultural Statistic for Horticulture SPH-SBS

Tabel
Table 5.2

Produksi Tanaman Sayuran dan Buah-Buahan Semusim Menurut Jenis dan Tanaman di Kecamatan Mandalajati (kg), 2019–2022
Production of Seasonal Vegetables and Fruits by Kind of Plant in Mandalajati Subdistrict (kg), 2019–2022

Jenis Tanaman Kind of Plants	2019	2020	2021	2022
(1)	(2)	(3)	(4)	(5)
Sayuran/Vegetables:				
Bawang Daun/ Scallion	-	-
Bayam/ Spinach	-	-
Cabai Rawit/ Chili	-	-
Cabai Besar/ Chili/Big chili	-	-
Kangkung/ Water Spinach	3 220	3280
Kembang Kol/ Cauliflower	-	-
Ketimun/ Cucumber	-	-
Kubis/ Cabbage	-	-
Labu Siam/ Chayote	-	-
Lobak/ Radish
Petsai/Sawi/ Chinese Cabbage/ mustard green	-	-
Terung/ Eggplant	-	-
Tomat/ Tomato	-	-

Catatan/Note: Angka Sementara

Sumber/Source: BPS, Statistik Pertanian Hortikultura SPH-SBS/BPS-Statistics Indonesia, Agricultural Statistic for Horticulture SPH-SBS

Tabel 5.3 Luas Panen Tanaman Biofarmaka Menurut Jenis Tanaman di Kecamatan Mandalajati (m²), 2019–2022
Table *Harvested Area of Medicinal Plants by Kind of Plant in Mandalajati Subdistrict (m²), 2019–2022*

Jenis Tanaman <i>Kind of Plants</i>	2019	2020	2021	2022
(1)	(2)	(3)	(4)	(5)
<i>Jahe/Ginger</i>	-	-
<i>Kencur/East Indian Galangal</i>	-	-
<i>Kunyit/Turmeric</i>	-	-
<i>Laos/Lengkuas/Galanga</i>	-	-

Catatan/Note: ...

Sumber/Source: BPS, Statistik Pertanian Hortikultura SPH-TBF/BPS-Statistics Indonesia, Agricultural Statistic for Horticulture SPH-TBF

Tabel
Table 5.4

**Produksi Tanaman Biofarmaka Menurut Jenis Tanaman di
Kecamatan Mandalajati (kg), 2019–2022**
**Production of Medicinal Plants by Kind of Plant in
Mandalajati Subdistrict (kg), 2019–2022**

Jenis Tanaman Kind of Plants	2019	2020	2021	2021
(1)	(2)	(3)	(4)	(5)
Jahe/Ginger	-	-
Kencur/East Indian Galangal	-	-
Kunyit/Turmeric	-	-
Laos/Lengkuas/Galanga	-	-

Catatan/Note: Angka Sementara

Sumber/Source: BPS, Statistik Pertanian Hortikultura SPH-TBF/BPS-Statistics Indonesia, Agricultural Statistic for Horticulture SPH-TBF

Tabel 5.5 Luas Panen Tanaman Hias Menurut Jenis Tanaman di Kecamatan Mandalajati (m²), 2019–2022
Table *Harvested Area of Ornamental Plants by Kind of Plant in Mandalajati Subdistrict (m²), 2019–2022*

Jenis Tanaman <i>Kind of Plants</i>	2019	2020	2021	2022
(1)	(2)	(3)	(4)	(5)
Anggrek/ <i>Orchid</i>	-	-
Krisan/ <i>Chrysantemum</i>	-	-
Mawar/ <i>Rose</i>	-	-
Sedap Malam/ <i>Tuberose</i>	-	-
Gladiol/ <i>Gladiol</i>

Catatan/Note: Angka Sementara

Sumber/Source: BPS, Statistik Pertanian Hortikultura SPH-TH/BPS-Statistics Indonesia, *Agricultural Statistik for Horticulture SPH-TH*

Tabel 5.6
Table

Produksi Tanaman Hias menurut Jenis Tanaman di Kecamatan Mandalajati, 2019–2022
Production of Ornamental Plants by Kind of Plant in Mandalajati Subdistrict (quintal), 2019–2022

Jenis Tanaman <i>Kind of Plants</i>	2019	2020	2021	2022
(1)	(2)	(3)	(4)	(5)
Anggrek/ <i>Orchid</i>	-
Krisan/ <i>Chrysantemum</i>	-	-
Mawar/ <i>Rose</i>	-	-
Sedap Malam/ <i>Tuberose</i>	-	-
Gladiol/ <i>Gladiol</i>

Catatan/Note: ...

Sumber/Source: BPS, Statistik Pertanian Hortikultura SPH-TH/BPS-Statistics Indonesia, *Agricultural Statistik for Horticulture SPH-TH*

Tabel
Table 5.7

Produksi Buah-Buahan dan Sayuran Tahunan Menurut Jenis Tanaman di Kecamatan Mandalajati (kuintal), 2019–2022

Production of Annual Fruits and Vegetables by Kind of Plant in Mandalajati Subdistrict (quintal), 2019–2022

Jenis Tanaman <i>Kind of Plants</i>	2019	2020	2021	2022
(1)	(2)	(3)	(4)	(5)
Buah–Buahan/Fruits:				
Alpukat/ Avocado	1 011	3 420	5 105	414
Belimbing/ Star Fruit	146	23	728	105
Duku/Langsat/Kokosan/ Duku	-	-	-	-
Durian/ Durian	210	276	470	91
Jambu Air/ Water Apple	317	98	279	78
Jambu Biji/ Guava	385	99	325	482
Jengkol/ Jengkol				
Jeruk Besar/ Pomelo	110	27	-	-
Jeruk Siam/Kepron/ Orange/ Tangerine	-	-	160	1
Mangga/ Mango	1 120	330	50	28
Nangka/Cempedak/ Jackfruit	474	20	42	-
Pepaya/ Papaya	404	2 940	221	160
Pisang/ Banana	2 161	28	525	1

Catatan/Note: ...

Sumber/Source: BPS, Statistik Pertanian Hortikultura SPH-BST/BPS-Statistics Indonesia, Agricultural Statistic for Horticulture SPH-BST

Tabel
Table 5.8

**Lahan Sawah dan Bukan Sawah (Ha) Menurut Kelurahan
di Kecamatan Mandalajati, 2022**
*Paddy and Non-Paddy Land (Ha) by Village in Mandalajati
Subdistrict, 2022*

Kelurahan <i>Village</i>	Sawah (Ha) <i>Paddy Field</i>	Bukan Sawah (Ha) <i>Non Paddy Field</i>
(1)	(2)	(3)
Jatihandap
Karang Pamulang
Sindang Jaya
Pasir Impun
Kecamatan Mandalajati <i>Mandalajati Subdistrict</i>	9,78	467,19

Catatan/Note: ...

Sumber/Source: : Profil dan Tipologi Kecamatan Mandalajati Tahun 2022

Tabel 5.9 Jumlah Lahan Bukan Sawah Menurut Kegunaannya dan Kelurahan di Kecamatan Mandalajati, 2022
Number of Paddy and Non-Paddy Land to its Use by Village in Mandalajati Subdistrict, 2022

Kelurahan <i>Village</i>	Ladang/Huma/Kebun/ Kolam/Tegalan <i>Field/Huma/Garden/ Pond/Moor</i>	Perumahan dan Pekarangannya <i>Housing and Yard</i>	Bangunan Lainnya dan Pekarangannya <i>Other Building and Yard</i>
(1)	(2)	(3)	(4)
Jatihandap	...	73,65	...
Karang Pamulang
Sindang Jaya
Pasir Impun
Kecamatan Mandalajati Mandalajati Subdistrict	...	73,65	...

Lanjutan Tabel/*Continued Table 5.9*

Kelurahan Village	Sementara Tidak Diusahakan While no Being	Lainnya Others
(1)	(5)	(6)
Jatihandap
Karang Pamulang
Sindang Jaya
Pasir Impun
Kecamatan Mandalajati Mandalajati Subdistrict

Catatan/Note: ...

Sumber/Source: : Kantor Kecamatan Mandalajati

<https://bandungkota.bps.go.id>



BAB
Chapter

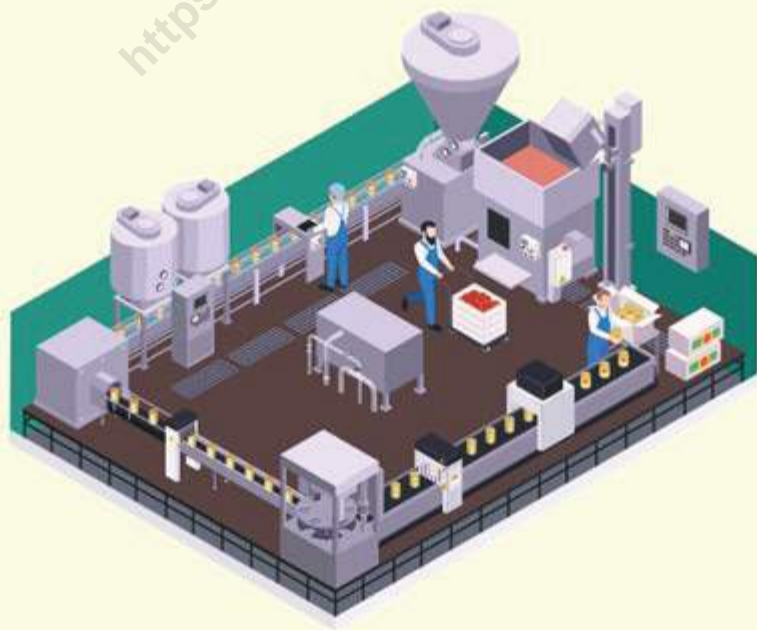
06

INDUSTRI *INDUSTRY*

**Jumlah Keluarga
Pengguna Listrik**
*Number of Electricity
Consumer*

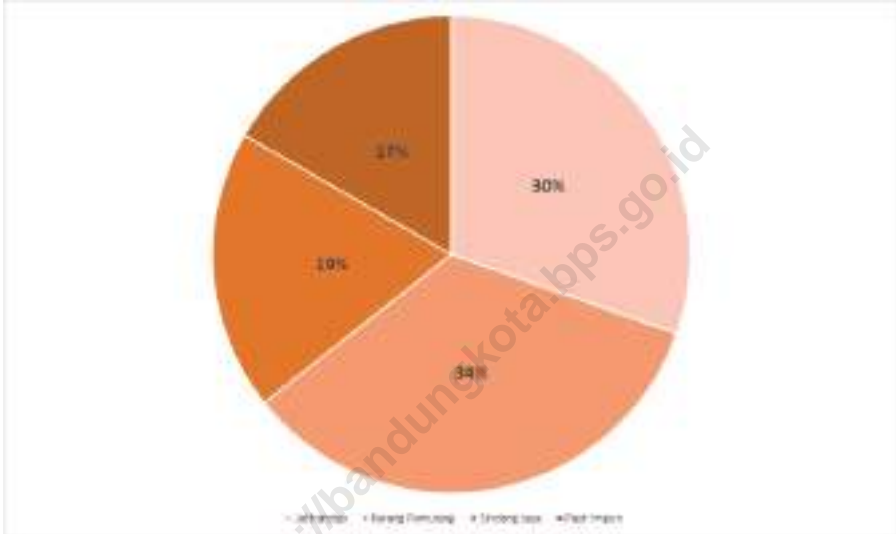
20 697 Pengguna
Consumer

MANDALAJATI



Gambar 6.1
Figures

Persentase Keluarga Menurut Kelurahan dan Jenis Pengguna Listrik PLN di Kecamatan Mandalajati, 2021
Percentage of Family by Villages and Type of State Electricity Company's Consumer in Mandalajati Subdistrict, 2021



Catatan/Note: ...

Sumber/Source: BPS, Pendataan Potensi Desa (Podes) 2021/BPS-Statistics Indonesia, Village Potential Data Collecting 2021

Tabel 6.1
Table**Banyaknya Keluarga Menurut Kelurahan dan Jenis Pengguna Listrik di Kecamatan Mandalajati, 2021**
Number of Family by Villages and Type of Electricity Consumer in Mandalajati Subdistrict, 2021

Kelurahan <i>Village</i>	Pengguna Listrik <i>Electricity Consumer</i>			Bukan Pengguna Listrik <i>Not Electricity Consumer</i>
	PLN <i>State Electricity Company</i>	Non PLN <i>Non-State Electricity Company</i>	Jumlah <i>Total</i>	
(1)	(2)	(3)	(4)	(5)
Jatihandap	6 287	-	6 287	-
Karang Pamulang	7 026	-	7 026	-
Sindang Jaya	3 932	-	3 932	-
Pasir Impun	3 452	-	3 452	-
Kecamatan Mandalajati <i>Mandalajati Subdistrict</i>	20 697	-	20 697	-

Catatan/Note: ...

Sumber/Source: BPS, Pendataan Potensi Desa (Podes) 2021/BPS-Statistics Indonesia, Village Potential Data Collecting 2021

Tabel
Table 6.2**Jumlah Industri Menurut Klasifikasi dan Kelurahan di Kecamatan Mandalajati, 2022**
Number of Industries by Classification and Village in the Mandalajati Subdistrict, 2022

Kelurahan <i>Village</i>	Klasifikasi Industri <i>Industri Classification</i>		
	Besar <i>Big</i>	Sedang <i>Medium</i>	IKKR
(1)	(2)	(3)	(4)
Jatihandap
Karang Pamulang	1
Sindang Jaya	1
Pasir Impun
Kecamatan Mandalajati <i>Mandalajati Subdistrict</i>	2

Catatan/Note: ...

Sumber/Source: Kantor Kecamatan Mandalajati

Tabel 6. Jumlah SPBU, PAM Swasta, Listrik non PLN Menurut Kelurahan di Kecamatan Mandalajati, 2022
Number of Gas Station, Private PAM, Electricity non PLN by Village in the Mandalajati Subdistrict, 2022

Kelurahan <i>Village</i>	Jumlah Usaha/Perusahaan <i>Number of Company/Businesses</i>		
	SPBU	PAM Swasta <i>Private PAM</i>	Listrik non PLN <i>Non PLN Electricity</i>
(1)	(2)	(3)	(4)
Jatihandap
Karang Pamulang	1
Sindang Jaya
Pasir Impun
Kecamatan Mandalajati <i>Mandalajati Subdistrict</i>	1

Catatan/Note: ...

Sumber/Source: Kantor Kecamatan Mandalajati



**PARIWISATA,
TRANSPORTASI DAN
KOMUNIKASI**
*TOURISM, TRANSPORTATION
AND COMMUNICATION*

Jumlah Hotel dan Penginapan di Kecamatan
Number of hotel and Inn in Subdistrict

MANDALAJATI



Hotel

0

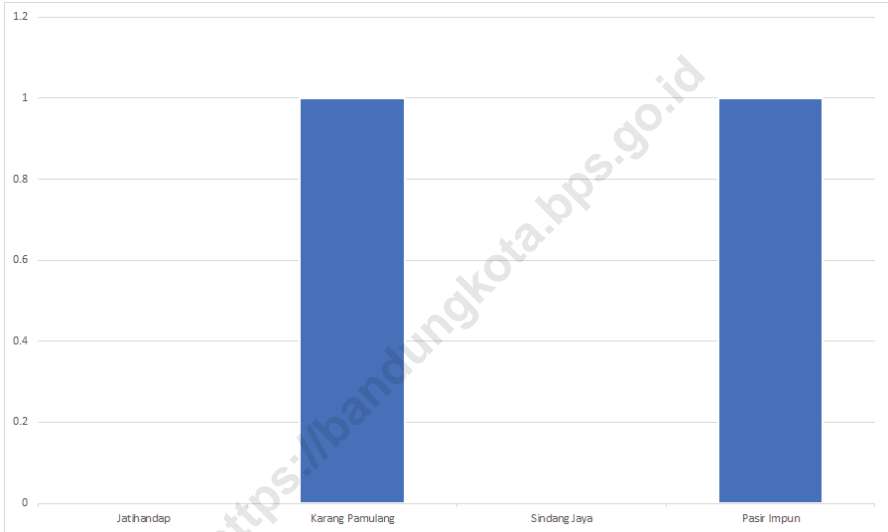
Penginapan

0



Gambar 7.1
Figures

Jumlah Kantor Pos Menurut Kelurahan di Kecamatan Mandalajati, 2021
Number of Post Office by Village in Mandalajati Subdistrict, 2021



Catatan/Note: ...

Sumber/Source: BPS, Pendataan Potensi Desa (Podes) 2021/BPS-Statistics Indonesia, Village Potential Data Collecting 2021

**7.1 PARIWISATA
TOURISM**

Tabel 7.1.1 Jumlah Sarana Akomodasi Menurut Kelurahan dan jenis Akomodasi di Kecamatan Mandalajati, 2022
Table Number of Accomodation Facilities by Villages and Type of Accomodation in Mandalajati Subdistrict, 2022

Kelurahan <i>Village</i>	Hotel dan Akomodasi <i>Accomodation and Hotel</i>			
	Bintang 5 <i>Star 5</i>	Bintang 4 <i>Star 4</i>	Bintang 3 <i>Star 3</i>	Bintang 2 <i>Star 2</i>
(1)	(2)	(3)	(4)	(5)
Jatihandap
Karang Pamulang
Sindang Jaya
Pasir Impun
Kecamatan Mandalajati <i>Mandalajati Subdistrict</i>

Lanjutan Tabel/*Continued Table* 7.1.1

Kelurahan <i>Village</i>	Hotel dan Akomodasi <i>Accommodation and Hotel</i>		
	Bintang 1 <i>Star 1</i>	Hotel Melati <i>Simple Hotel</i>	Akomodasi Lainnya <i>Other Accommodation</i>
(1)	(2)	(3)	(4)
Jatihandap
Karang Pamulang
Sindang Jaya
Pasir Impun
Kecamatan Mandalajati <i>Mandalajati Subdistrict</i>

Catatan/*Note*: ...Sumber/*Source*: Profil dan Tipologi Kecamatan Mandalajati Tahun 2022

Tabel 7.1.2 Jumlah Sarana Pariwisata dan Rekreasi Menurut Kelurahan di Kecamatan Mandalajati, 2022
Table Number of Tourism and Recreation Facilities by Village in Mandalajati Subdistrict, 2022

Kelurahan <i>Village</i>	Sarana Pariwisata dan Rekreasi <i>Tourism and Recreation Facilities</i>			
	Bioskop <i>Cinema</i>	Klub Malam <i>Night Club</i>	PUB	Ice Scating
(1)	(2)	(3)	(4)	(5)
Jatihandap
Karang Pamulang
Sindang Jaya
Pasir Impun
Kecamatan Mandalajati <i>Mandalajati Subdistrict</i>	-

Lanjutan Tabel/*Continued Table* 7.1.2

Kelurahan <i>Village</i>	Sarana Pariwisata dan Rekreasi <i>Tourism and Recreation Facilities</i>			
	Karaoke	Kolam Renang <i>Swimming Pool</i>	Pusat Kebugaran <i>Fitness Center</i>	Diskotik <i>Discotheque</i>
(1)	(6)	(7)	(8)	(9)
Jatihandap
Karang Pamulang
Sindang Jaya
Pasir Impun
Kecamatan Mandalajati <i>Mandalajati Subdistrict</i>

Lanjutan Tabel/*Continued Table 7.1.2*

Kelurahan <i>Village</i>	Sarana Pariwisata dan Rekreasi <i>Tourism and Recreation Facilities</i>			
	Billiard	Gedung Pertunjukan <i>Performance Hall</i>	Mesin Mainan Anak <i>Kids Toy Machine</i>	Sanggar Seni/ Tari <i>Art/ Dance Studio</i>
(1)	(10)	(11)	(12)	(13)
Jatihandap
Karang Pamulang
Sindang Jaya
Pasir Impun
Kecamatan Mandalajati <i>Mandalajati Subdistrict</i>	4

Lanjutan Tabel/*Continued Table* 7.1.2

Kelurahan Village	Sarana Pariwisata dan Rekreasi Tourism and Recreation Facilities				
	Panti Pijat Massage Parlors	Golf	Bowling	Galeri Gallery	Museum
(1)	(14)	(15)	(16)	(17)	(18)
Jatihandap
Karang Pamulang
Sindang Jaya
Pasir Impun
Kecamatan Mandalajati Mandalajati Subdistrict

Catatan/*Note*: ...

Sumber/*Source*: Profil dan Tipologi Kecamatan Mandalajati Tahun 2022

7.2 TRANSPORTASI TRANSPORTATION

Tabel 7.2.1 Jumlah Sarana Komunikasi Menurut Kelurahan di Kecamatan Mandalajati, 2022
Table Number of Communication Facilities by Village in Mandalajati Subdistrict, 2022

Desa/Kelurahan Village/Kelurahan	Sarana Komunikasi Facilities Communication			
	Kantor Pos Post Office	Stasiun Radio Radio Stasiun	Warnet	Telepon Umum Payphone
(1)	(2)	(3)	(4)	(5)
Jatihandap
Karang Pamulang	1
Sindang Jaya
Pasir Impun	1
Kecamatan Mandalajati Mandalajati Subdistrict	2

Catatan/Note: ...

Sumber/Source: BPS, Pendataan Potensi Desa (Podes) 2021/BPS-Statistics Indonesia, Village Potential Data Collecting 2021



BAB
Chapter

08

PERBANKAN, KOPERASI DAN PERDAGANGAN

*BANKING. COOPERATION AND
TRADE*

Jumlah Sarana Lembaga Keuangan Bank Menurut Jenis Bank di Kecamatan

Number of Bank by Type in Subdistrict

MANDALAJATI

Bank Umum

Comercial Bank

2 unit



**Bank Perkreditan
Rakyat (BPR)**

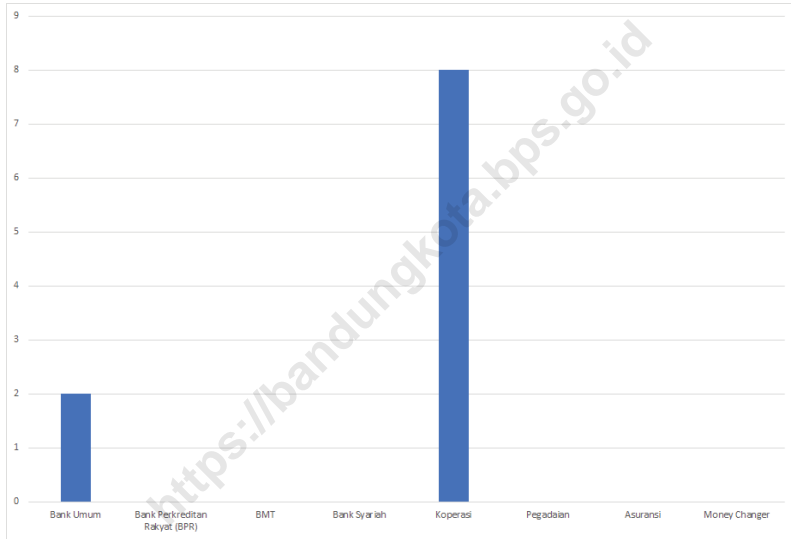
Rural Bank

0 unit



Gambar 8.1
Figures

Banyaknya Sarana Lembaga Keuangan Bank Menurut Jenis Bank di Kecamatan Mandalajati, 2022
Number of Bank by Type of Bank in Mandalajati Subdistrict, 2022



Catatan/Note: "

Sumber/Source: Profil dan Tipologi Kecamatan Mandalajati 2022

Tabel 8.1
Table

Banyaknya Sarana Lembaga Keuangan Bank Menurut Kelurahan dan Jenis Bank di Kecamatan Mandalajati, 2021
Number of Bank by Villages and Type of Bank in Mandalajati Subdistrict, 2021

Desa/Kelurahan Village/Kelurahan	Bank Umum Commercial Bank	Bank Perkreditan Rakyat (BPR) Rural Bank	BMT	Bank Syariah
(1)	(2)	(3)	(4)	(5)
Jatihandap
Karang Pamulang
Sindang Jaya
Pasir Impun
Kecamatan Mandalajati Mandalajati Subdistrict	2

Lanjutan Tabel/*Continued Table* 8.1

Desa/Kelurahan Village/Kelurahan	Koperasi Cooperative	Pegadaian Pawnshop	Asuransi Insurance	Money Changer
(1)	(6)	(7)	(8)	(9)
Jatihandap
Karang Pamulang
Sindang Jaya
Pasir Impun
Kecamatan Mandalajati Mandalajati Subdistrict	20

Catatan/*Note*: ...Sumber/*Source*: Profil dan Tipologi Kecamatan Mandalajati 2022

Tabel 8.2
Table

Banyaknya Sarana Perdagangan Menurut Kelurahan dan jenis Sarana Perdagangan di Kecamatan Mandalajati, 2021
Number of Trade Facilities by Villages and Type of Trade Facilities in Mandalajati Subdistrict, 2021

Desa/Kelurahan Village/Kelurahan	Kelompok Pertokoan Shopping Complexs	Pasar dengan Bangunan Permanen Markets in Permanent Building	Pasar dengan Bangunan Semi Permanen Market in Semi Permanent Building
(1)	(2)	(3)	(4)
Jatihandap	2
Karang Pamulang	1
Sindang Jaya	1
Pasir Impun	2
Kecamatan Mandalajati Mandalajati Subdistrict	7

Lanjutan Tabel/*Continued Table* 8.2

Desa/Kelurahan Village/Kelurahan	Pasar tanpa Bangunan Market without Permanent Building	Mini Market/ Swalayan/ Supermarket Mini Market/Swalayan/ Supermarket	Restoran/ Rumah Makan Restaurant/ Food Stall
(1)	(5)	(6)	(7)
Jatihandap	1	4	5
Karang Pamulang	...	3	15
Sindang Jaya	...	1	1
Pasir Impun	1	7	8
Kecamatan Mandalajati Mandalajati Subdistrict	2	15	29

Catatan/*Note*: ""Sumber/*Source*: BPS, Pendataan Potensi Desa (Podes) 2021/BPS-Statistics Indonesia, Village Potential Data Collecting 2021

Tabel 8.3 Jumlah Wajib Pajak dan Penerimaan PBB Menurut Kelurahan di Kecamatan Mandalajati, 2022
Table Number of Taxpayers and PBB Revenue by Village in Mandalajati Subdistrict, 2022

Desa/Kelurahan Village/Kelurahan	Jumlah Wajib Pajak Number of Taxpayers		Jumlah Penerimaan (Rp) Tax Receipt	
	Target	Realisasi Realization	Target	Realisasi Realization
(1)	(2)	(3)	(4)	(5)
Jatihandap	3 165	...	1 897 589 831	1 053 215 753
Karang Pamulang	2 644	...	5 830 071 676	2 720 880 225
Sindang Jaya	2 147	...	1 653 208 286	978 357 753
Pasir Impun	2 020	...	901 818 062	509 374 163
Kecamatan Mandalajati Mandalajati Subdistrict	9 976	...	10 282 687 855	5 261 827 894

Catatan/Note: ...

Sumber/Source: Kantor Kecamatan Mandalajati

DATA

MENCERDASKAN BANGSA
- ENLIGHTEN THE NATION -



**BADAN PUSAT STATISTIK
KOTA BANDUNG**

BPS-Statistics of Bandung Municipality
Telp/ Fax : (022)7305091

Homepage : <http://www.bandungkota.bps.go.id>
Email: bps3273@bps.go.id

ISSN 2797-4839

