

Nomor Katalog: 1102001.1108061

# **KECAMATAN BAITUSSALAM DALAM ANGKA**

**2023**



*BADAN PUSAT STATISTIK  
KABUPATEN ACEH BESAR  
BPS-STATISTICS OF ACEH BESAR REGENCY*



Nomor Katalog: 1102001.1108070

# KECAMATAN KUTA BARO DALAM ANGKA

2023



**KECAMATAN BAITUSSALAM DALAM ANGKA**  
***Baitussalam Subdistrict in Figures***  
**2023**

ISSN: 2407-5167

No. Publikasi/*Publication Number*:

Katalog /*Catalog*:1102001.1108061

Ukuran Buku/*Book Size*: 14,8 cm x 21 cm

Jumlah Halaman/*Number of Pages* : xxvi + 82

hal/*pages* Naskah/*Manuscript*:

BPS Kabupaten Aceh Besar

*BPS-Statistics of Aceh Besar*

Penyunting/*Editor*:

BPS Kabupaten Aceh Besar

*BPS-Statistics of Aceh Besar*

Desain Kover/*Cover Design*:

BPS Kabupaten Aceh Besar

*BPS-Statistics of Aceh Besar*

Ilustrasi Kover/*Cover Illustration*:

.....

Diterbitkan oleh/*Published by*:

©BPS Aceh Besar/*BPS-Statistics of Aceh Besar*

Dicetak oleh/*Printed by*:

...

Dilarang mengumumkan, mendistribusikan, mengomunikasikan, dan/atau menggandakan sebagian atau seluruh isi buku ini untuk tujuan komersil tanpa izin tertulis dari Badan Pusat Statistik Kabupaten Aceh Besar

*Prohibited to announce, distribute, communicate, and/or copy part or all of this book for commercial purpose without permission from BPS-Statistics Indonesia of Aceh Besar Regency/ Municipality.*

**TIM PENYUSUN/TEAM MEMBERS**

**Pengarah/Director**

Irnanto, ST, MM

**Penanggung Jawab/Persons in Charge**

Irnanto, ST, MM

**Penyunting/Editors**

Nelly Eliza, A.Md

**Pengolah Data dan Penulis Naskah/Data Processor and Writers**

Nelly Eliza, A.Md

**Penata Letak/Layout Designers**

TIM IPDS



## **KONTRIBUTOR DATA/DATA CONTRIBUTORS**

1. Kementerian Agama/*Ministry of Religious Affair*
2. Kementerian Pendidikan dan Kebudayaan/*Ministry of Education and Culture*
3. Badan Meteorologi Klimatologi dan Geofisika/*Meteorological, Climatology, and Geophysical Agency*
4. Badan Pusat Statistik/*BPS-Statistics Indonesia*
5. Kantor Camat Baitussalam
6. Dinas Kependudukan dan Pencatatan Sipil

<https://acehbesarkab.bps.go.id>





**PETA WILAYAH KECAMATAN BAITUSSALAM**  
**MAP OF BAITUSSALAM SUBDISTRICT**

**PETA KECAMATAN BAITUSSALAM**





**KEPALA BPS KABUPATEN ACEH BESAR**  
**CHIEF STATISTICIAN OF ACEH BESAR REGENCY**



**IRNANTO, ST, MM**





## KATA PENGANTAR

Assalamu'alaikum Warahmatullahi Wabarakatuh.

Kecamatan Baitussalam Dalam Angka merupakan seri publikasi tahunan BPS yang menyajikan beragam jenis data yang bersumber dari Kantor Camat, BPS dan instansi lain. Publikasi ini memuat gambaran umum tentang keadaan geografi dan iklim, pemerintahan, serta perkembangan kondisi sosial-demografi dan perekonomian di Kecamatan Baitussalam. Beberapa tabel tertentu menyajikan data pada tingkat desa tergantung pada ketersediaan data.

Untuk memenuhi kebutuhan data terkini, publikasi Kecamatan Baitussalam dalam Angka 2023 menyajikan data tahun 2022 yang terbit pada Bulan September 2023, yang meliputi kependudukan, pertanian, pendidikan, kesehatan, dan lain-lain. Seiring dengan meningkatnya kebutuhan konsumen data, publikasi Kecamatan Baitussalam dalam Angka akan terus mengalami penyempurnaan baik struktur maupun muatannya.

Publikasi ini dapat terwujud berkat kerja sama dan bantuan dari berbagai pihak. Kepada semua pihak yang telah memberikan kontribusi, kami sampaikan penghargaan dan terima kasih. Mudah-mudahan statistik yang disajikan memberi manfaat bagi banyak pihak untuk berbagai keperluan. Kami mengharapkan tanggapan dan saran dari para pengguna publikasi ini untuk perbaikan edisi yang akan datang.

Wassalamu'alaikum Warahmatullahi Wabarakatuh.

Kota Jantho , September 2023  
Kepala BPS  
Kabupaten Aceh Besar

**Irnanto, ST, MM**



## **PREFACE**

*Assalamu'alaikum Warahmatullahi Wabarakatuh.*

*Baitussalam Subdistrict in Figures is a series of annual BPS publications that presents various types of data sourced from the subdistrict office, BPS and other agencies. This publication contains an overview of the geographical and climatic conditions, governance, as well as the development of socio-demographic and economic conditions in Baitussalam District. Certain tables present data at village level depending on data availability.*

*To meet the latest data needs, the publication of Baitussalam District in Figures 2023 presents data for 2022 which will be published in September 2023, which includes population, agriculture, education, health, and others. Along with the increasing need for data consumers, the publication of Baitussalam District in Figures will continue to experience improvements in both structure and content.*

*This publication was made possible thanks to the cooperation and assistance of various parties. To all those who have contributed, we express our appreciation and gratitude. Hopefully the statistics presented will be useful for many parties for various purposes. We look forward to feedback and suggestions from users of this publication for the improvement of future editions.*

*Wassalamu'alaikum Warahmatullahi Wabarakatuh.*

*Jantho City, September 2023  
Chief Statistician of  
Aceh Besar Regency*

***Irnanto, ST, MM***

## DAFTAR ISI/CONTENTS

	Halaman <i>Page</i>
Kata Pengantar .....	xi
Preface .....	xii
Daftar Isi/ <b>Contents</b> .....	xiii
Daftar Tabel/ <b>List of Tables</b> .....	xv
Daftar Gambar/ <b>List of Figures</b> .....	xxi
Penjelasan Umum/ <b>Explanatory Notes</b> .....	xxiii
Daftar Singkatan/ <b>List of Abbreviation</b> .....	xxv
1. Geografi dan Iklim/ <i>Geography and Climate</i> .....	1
2. Pemerintahan/ <i>Government</i> .....	9
3. Penduduk/ <i>Population</i> .....	17
4. Sosial dan Kesejahteraan Rakyat/ <i>Social and Welfare</i> .....	25
5. Pertanian/ <i>Agriculture</i> .....	52
6. Pariwisata, Transportasi, dan Komunikasi/ <i>Tourism, Transportation, and Communication</i> .....	65
7. Perbankan, Koperasi, dan Perdagangan/ <i>Banking, Cooperative, and Trade</i> 74	





## DAFTAR TABEL/LIST OF TABLES

	Halaman Page
<b>1. GEOGRAFI DAN IKLIM/GEOGRAPHY AND CLIMATE</b>	
<b>1.1 KEADAAN GEOGRAFI GEOGRAPHY CONDITION</b>	
1.1.1 Luas Daerah Menurut Desa/Kelurahan di Kecamatan Baitussalam, 2022 <i>Total Area by Villages/Kelurahan in Baitussalam Subdistrict, 2022 .....</i>	6
1.1.2 Jarak ke Ibukota Kecamatan dan Ibukota Kabupaten/Kota Menurut Desa/Kelurahan di Kecamatan Baitussalam (km), 2022 <i>Distance to the Subdistrict Capital and Regency/Municipal Capital by Villages/Kelurahan in Baitussalam Subdistrict (km), 2022 .....</i>	7
<b>1.2 KEADAAN IKLIM CLIMATE CONDITION</b>	
1.2.1 Pengamatan Unsur Iklim Menurut Bulan di Stasiun Meteorologi Sultan Iskandar Muda, 2022 <i>Observation of Climate Elements by Month at Sultan Iskandar Muda Meteorology Station, 2022.....</i>	8
<b>2. PEMERINTAHAN/GOVERNMENT</b>	
<b>2.1 WILAYAH ADMINISTRATIF ADMINISTRATIVE AREA</b>	
2.1.1 Jumlah Rukun Warga (RW) dan Rukun Tetangga (RT) Menurut Desa/Kelurahan di Kecamatan Baitussalam, 2022 <i>Number of Rukun Warga and Rukun Tetangga by Villages<sup>1</sup>/Kelurahan in Baitussalam Subdistrict, 2022 .....</i>	14
<b>2.2 SUMBER DAYA MANUSIA HUMAN RESOURCES</b>	
2.2.1 Jumlah Pegawai Negeri Sipil Menurut Pemerintah Daerah dan Jenis Kelamin, 2022 <i>Number of Civil Servants by Local Government and Sex, 2022 .....</i>	15
2.2.2 Jumlah Pegawai Negeri Sipil Pemerintah Daerah Kecamatan Baitussalam Menurut Tingkat Pendidikan dan Jenis Kelamin, 2022	

<i>Number of Civil Servants of Baitussalam District Government by Educational Level and Sex, 2022 .....</i>	16
-------------------------------------------------------------------------------------------------------------	----

### **3. PENDUDUK/POPULATION**

3.1	Penduduk, Distribusi Persentase Penduduk, Kepadatan Penduduk, Rasio Jenis Kelamin Penduduk Menurut Desa/Kelurahan di Kecamatan Baitussalam, 2022 <i>Population, Percentage Distribution of Population, Population Density, and Population Sex Ratio by Villages/Kelurahan in Baitussalam Subdistrict, 2022.....</i>	22
3.2	Jumlah Penduduk Menurut Kelompok Umur dan Jenis Kelamin di Kecamatan Baitussalam, 2022 <i>Population by Age Groups and Sex in Baitussalam Subdistrict, 2022...</i>	24

### **4. SOSIAL DAN KESEJAHTERAAN RAKYAT/SOCIAL AND WELFARE**

#### **4.1 PENDIDIKAN EDUCATION**

4.1.1	Banyaknya Desa <sup>1</sup> /Kelurahan yang Memiliki Fasilitas Sekolah Menurut Tingkat Pendidikan di Kecamatan Baitussalam, 2020–2022 <i>Number of Villages<sup>1</sup>/Kelurahan Having Educational Facilities by Educational Level in Baitussalam Subdistrict, 2020–2022.....</i>	30
4.1.2	Jumlah Sekolah Menurut Tingkat Pendidikan di Kecamatan Baitussalam, 2021/2022 dan 2022/2023 <i>Number of Schools by Educational Level in Baitussalam Subdistrict, 2021/2022 and 2022/2023.....</i>	31
4.1.3	Jumlah Guru Menurut Tingkat Pendidikan di Kecamatan Baitussalam, 2021/2022 dan 2022/2023 <i>Number of Teachers by Educational Level in Baitussalam Subdistrict, 2021/2022 and 2022/2023.....</i>	32
4.1.4	Jumlah Murid Menurut Tingkat Pendidikan di Kecamatan Baitussalam, 2021/2022 dan 2022/2023 <i>Number of Pupils by Educational Level in Baitussalam Subdistrict, 2021/2022 and 2022/2023.....</i>	33

**4.2 KESEHATAN  
HEALTH**

4.2.1	Banyaknya Desa <sup>1</sup> /Kelurahan yang Memiliki Sarana Kesehatan Menurut Jenis Sarana Kesehatan di Kecamatan Baitussalam, 2020–2022 <i>Number of Villages<sup>1</sup>/Kelurahan Health Facilities by Type of Health Facilities in Baitussalam Subdistrict, 2020–2022.....</i>	34
4.2.2	Banyaknya Warga Penderita Kekurangan Gizi Menurut Desa/Kelurahan di Kecamatan Baitussalam, 2021 <i>Number of People with Malnutrition by Villages/Kelurahan in Baitussalam Subdistrict, 2021 .....</i>	35
<b>4.3 PERUMAHAN DAN LINGKUNGAN HOUSING AND ENVIRONMENT</b>		
4.3.1	Banyaknya Desa <sup>1</sup> /Kelurahan Menurut Sumber Air Minum Sebagian Besar Keluarga di Kecamatan Baitussalam, 2020–2022 <i>Number of Villages<sup>1</sup>/Kelurahan by Drinking Water Source of Majority Family in Baitussalam Subdistrict, 2020–2022 .....</i>	36
4.3.2	Banyaknya Keluarga Menurut Desa/Kelurahan dan Jenis Pengguna Listrik di Kecamatan Baitussalam, 2021 <i>Number of Family by Villages/Kelurahan and Type of Electricity Consumer in Baitussalam Subdistrict, 2021 .....</i>	37
4.3.3	Banyaknya Desa <sup>1</sup> /Kelurahan Menurut Sumber Penerangan Jalan Utama Desa/Kelurahan di Kecamatan Baitussalam, 2020–2022 <i>Number of Villages<sup>1</sup>/Kelurahan by Source of Villages/Kelurahan's Main Street Illumination in Baitussalam Subdistrict, 2020–2022 .....</i>	38
4.3.4	Banyaknya Desa <sup>1</sup> /Kelurahan Menurut Penggunaan Fasilitas Tempat Buang Air Besar Sebagian Besar Keluarga di Kecamatan Baitussalam, 2020–2022 <i>Number of Villages<sup>1</sup>/Kelurahan by Toilet Facility Used by Majority Family in Baitussalam Subdistrict, 2020–2022 .....</i>	39
4.3.5	Banyaknya Desa/Kelurahan Menurut Jenis Bahan Bakar untuk Memasak yang Digunakan Sebagian Besar Keluarga di Kecamatan Baitussalam, 2021 <i>Number of Villages/Kelurahan by Type of Cooking Fuel Used by Majority Family in Baitussalam Subdistrict, 2021 .....</i>	40

**4.4 AGAMA DAN SOSIAL LAINNYA**

**RELIGION AND OTHER SOCIAL AFFAIRS**

4.4.1	Jumlah Tempat Peribadatan Menurut Desa/Kelurahan di Kecamatan Baitussalam, 2021 <i>Number of Worship Places by Villages/Kelurahan in Baitussalam Subdistrict, 2021</i> .....	41
4.4.2	Banyaknya Kejadian Bencana Alam Menurut Desa/Kelurahan dan Jenis Bencana Alam di Kecamatan Baitussalam, 2021 <i>Number of Natural Disaster Events by Villages/Kelurahan and Type of Natural Disaster in Baitussalam Subdistrict, 2021</i> .....	42
4.4.3	Banyaknya Korban Jiwa Akibat Bencana Alam Menurut Desa/Kelurahan dan Jenis Bencana Alam di Kecamatan Baitussalam, 2021 <i>Number of Fatalities Due to Natural Disasters by Villages/Kelurahan and Type of Natural Disaster in Baitussalam Subdistrict, 2021</i> .....	45
4.4.4	Keberadaan Fasilitas/Upaya Antisipasi/Mitigasi Bencana Alam Menurut Desa/Kelurahan di Kecamatan Baitussalam, 2022 <i>Existence of Facilities/Efforts for Anticipation/Mitigation of Natural Disasters by Villages/Kelurahan by Villages/Kelurahan in Baitussalam Subdistrict, 2022</i> .....	48
4.4.5	Banyaknya Desa/Kelurahan yang Memiliki Kelompok Kegiatan Olahraga Menurut Jenis Olahraga dan Ketersediaan Fasilitas/Lapangan Olahraga di Kecamatan Baitussalam, 2021 <i>Number of Villages/Kelurahan Having Sport Activities Groups by Type of Sport and Availability of Sport Facilities/Fields in Baitussalam Subdistrict, 2021</i> .....	50
<b>5.</b>	<b>PERTANIAN/AGRICULTURE</b>	
5.1	Luas Panen Tanaman Sayuran dan Buah-buahan Semusim Menurut Jenis Tanaman di Kecamatan Baitussalam (ha), 2019–2022 <i>Harvested Area of Seasonal Vegetables and Fruits by Kind of Plant in Baitussalam Subdistrict (ha), 2019–2022</i> .....	58
5.2	Produksi Tanaman Sayuran dan Buah-buahan Semusim Menurut Jenis Tanaman di Kecamatan Baitussalam (kuintal), 2019–2022	

	<i>Production of Seasonal Vegetables and Fruits by Kind of Plant in Baitussalam Subdistrict (quintal), 2019–2022.....</i>	59
5.3	Luas Panen Tanaman Biofarmaka Menurut Jenis Tanaman di Kecamatan Baitussalam (m <sup>2</sup> ), 2019–2022 <i>Harvested Area of Medicinal Plants by Kind of Plant in Baitussalam Subdistrict (m<sup>2</sup>), 2019–2022.....</i>	60
5.4	Produksi Tanaman Biofarmaka Menurut Jenis Tanaman di Kecamatan Baitussalam (kg), 2019–2022 <i>Production of Medicinal Plants by Kind of Plant in Baitussalam Subdistrict (kg), 2019–2022.....</i>	61
5.5	Luas Panen Tanaman Hias Menurut Jenis Tanaman di Kecamatan Baitussalam (m <sup>2</sup> ), 2019–2022 <i>Harvested Area of Ornamental Plants by Kind of Plant in Baitussalam Subdistrict (m<sup>2</sup>), 2019–2022.....</i>	62
5.6	Produksi Tanaman Hias Menurut Jenis Tanaman di Kecamatan Baitussalam (tangkai), 2019–2022 <i>Production of Ornamental Plants by Kind of Plant n Baitussalam Subdistrict (stalks), 2019–2022.....</i>	63
5.7	Produksi Buah-Buahan dan Sayuran Tahunan Menurut Jenis Tanaman di Kecamatan Baitussalam (kuintal), 2019–2022 <i>Production of Annual Fruits and Vegetables by Kind of Plant in Baitussalam Subdistrict (quintal), 2019–2022.....</i>	64
<b>6.</b>	<b>PARIWISATA, TRANSPORTASI, DAN KOMUNIKASI/TOURISM, TRANSPORTATION, AND COMMUNICATION</b>	
<b>6.1</b>	<b>PARIWISATA TOURISM</b>	
6.1.1	Jumlah Sarana Akomodasi Menurut Desa/Kelurahan dan Jenis Akomodasi di Kecamatan Baitussalam, 2021 <i>Number of Accomodation Facilities by Villages/Kelurahan and Type of Accomodation in Baitussalam Subdistrict, 2021.....</i>	67
<b>6.2</b>	<b>TRANSPORTASI TRANSPORTATION</b>	
6.2.1	Prasarana dan Sarana Transportasi Antar Desa/Kelurahan Menurut Desa/Kelurahan di Kecamatan Baitussalam, 2022	

	<i>Inter-Villages/Kelurahan Transportation Infrastructure and Facilities by Villages/Kelurahan in Baitussalam Subdistrict, 2022 .....</i>	68
<b>6.3</b>	<b>KOMUNIKASI COMMUNICATION</b>	
6.3.1	Keberadaan Kantor Pos/Pos Pembantu/Rumah Pos, Pos Keliling, dan Perusahaan/Agen Jasa Ekspedisi Swasta Menurut Desa/Kelurahan di Kecamatan Baitussalam, 2022 <i>Number of Post Office/Subsidiary of Post Office, Mobile Portal Service, Private Expedition Service Company by Villages/Kelurahan in Baitussalam Subdistrict, 2022.....</i>	70
6.3.2	Jumlah Menara Telepon seluler dan Operator Layanan Komunikasi Telepon Seluler Menurut Desa/Kelurahan di Kecamatan Baitussalam, 2022 <i>Number of Base Transceiver Station (BTS) and Cellular Phone Communication Service Operators by Villages/Kelurahan in Baitussalam Subdistrict, 2022.....</i>	71
6.3.3	Kekuatan Sinyal Telepon Seluler dan Jenis Sinyal Internet Telepon Seluler Menurut Desa/Kelurahan di Kecamatan Baitussalam, 2022 <i>The Strenght of Celular Phone Signal by Villages/Kelurahan in Baitussalam Subdistrict, 2022.....</i>	72
<b>7.</b>	<b>PERBANKAN, KOPERASI, DAN PERDAGANGAN/BANKING, COOPERATIVE, AND TRADE</b>	
7.1	Banyaknya Sarana Lembaga Keuangan Bank Menurut Desa/Kelurahan dan Jenis Bank di Kecamatan Baitussalam, 2022 <i>Number of Bank by Villages/Kelurahan and Type of Bank in Baitussalam Subdistrict, 2022.....</i>	77
7.2	Banyaknya Koperasi Aktif Menurut Menurut Desa/Kelurahan dan Jenis Koperasi di Kecamatan Baitussalam, 2022 <i>Number of Cooperative by Villages/Kelurahan and Type of Cooperative in Baitussalam Subdistrict, 2022.....</i>	78
7.3	Banyaknya Sarana Perdagangan Menurut Desa/Kelurahan dan Jenis Sarana Perdagangan di Kecamatan Baitussalam, 2022 <i>Number of Trade Facilities by Villages/Kelurahan and Type of Trade Facilities in Baitussalam Subdistrict, 2022 .....</i>	80

## DAFTAR GAMBAR/LIST OF FIGURES

		Halaman Page
1.1	Luas Daerah menurut Desa/Kelurahan (%), 2022 <i>Total Area by Village/Kelurahan (%), 2022</i> .....	4
1.2	Jarak ke Ibukota Kecamatan Menurut Desa/Kelurahan di Kecamatan Baitussalam (km), 2022 <i>Distance to the Subdistrict Capital by Village/Kelurahan in Baitussalam Subdistrict (km), 2022</i> .....	5
2.1	Jumlah Dusun Menurut Desa/ Kelurahan di Kecamatan Baitussalam, 2022 <i>Number of Geuchik and Dusun by Villages/ Kelurahan in Baitussalam Subdistrict, 2022</i> .....	12
2.2	Jumlah Pegawai Negeri Sipil Pemerintah Daerah Kecamatan Baitussalam Menurut Tingkat Pendidikan, 2022 <i>Number of Civil Servants of Baitussalam Sub-District Government by Educational Level, 2022</i> .....	13
3.1	Jumlah Penduduk di Kecamatan Baitussalam, 2022 <i>Total Population in Baitussalam Subdistrict, 2022</i> .....	20
3.2	Kepadatan Penduduk di Kecamatan Baitussalam, 2022 <i>Population Density in Baitussalam Subdistrict, 2022</i> .....	21
4.1	Rasio Murid terhadap Guru Berdasarkan Tingkat Pendidikan di Kecamatan Baitussalam , 2022/2023 <i>Student to Teacher Ratio by Education Level in Baitussalam Subdistrict, 2022/2023</i> .....	28
4.2	Jumlah Sekolah Berdasarkan Tingkat Pendidikan di Kecamatan Baitussalam , 2022/2023 <i>Number of Schools by Educational Level in Baitussalam Subdistrict, 2022/2023</i> .....	29
5.1	Produksi Buah-Buahan Tahunan Menurut Jenis Tanaman di Kecamatan Baitussalam (kuintal), 2019–2022 <i>Production of Annual Fruits by Kind of Plant in Baitussalam Subdistrict (quintal),2019–2022</i> .....	56

5.2	Produksi Tanaman Sayuran Semusim Menurut Jenis Tanaman di Kecamatan Baitussalam (kuintal), <i>Production of Seasonal Vegetables and by Kind of Plant in Baitussalam Subdistrict (quintal), 2019–2022</i> .....	57
-----	-------------------------------------------------------------------------------------------------------------------------------------------------------------------------------------------------------------------	----

<https://acehbesarkab.bps.go.id>



## PENJELASAN UMUM/EXPLANATORY NOTES

Tanda-tanda, satuan-satuan, dan lain-lainnya yang digunakan dalam publikasi ini adalah sebagai berikut:

*Symbols, measurement units, and acronyms which are used in this publication, are as follows:*

### 1. TANDA-TANDA/SYMBOLS

Data tidak tersedia/ <i>Data not available</i> .....	: ...
Tidak ada atau nol / <i>Null or zero</i> .....	: -
Data dapat diabaikan/ <i>Data negligible</i> .....	: 0
Tanda decimal/ <i>Decimal point</i> .....	: ,
Data tidak dapat ditampilkan/ <i>Not applicable</i> .....	: NA
Angka estimasi/ <i>Estimated figures</i> .....	: e
Angka diperbaiki/ <i>Revised figures</i> .....	: r
Angka sementara/ <i>Preliminary figures</i> .....	: x
Angka sangat sementara/ <i>Very preliminary figures</i> .....	: xx
Angka sangat sangat sementara/ <i>Very very preliminary figures</i> .....	: xxx

### 2. SATUAN/UNITS

barel/ <i>barrel</i> .....	: 158,99 liter/ <i>litres</i> = 1/6,2898 m <sup>3</sup>
hektar (ha)/ <i>hectare (ha)</i> .....	: 10 000 m <sup>2</sup>
kilometer (km)/ <i>kilometres (km)</i> .....	: 1 000 meter/ <i>meters (m)</i>
knot/ <i>knot</i> .....	: 1,8523 km/jam ( <i>km/hour</i> )
kuintal/ <i>quintal</i> .....	: 100 kg
KWh .....	: 1 000 Watt hour
MWh .....	: 1 000 KWh
liter (untuk beras)/ <i>litre (for rice)</i> .....	: 0,80 kg
MMSCF .....	: 1/35,3 m <sup>3</sup>
metrik ton (m.ton)/ <i>metric ton (m. ton)</i> .....	: 0,98421 long ton = 1 000 kg
ons/ <i>ounce</i> .....	: 28,31 gram/ <i>grams</i>
ton .....	: 1 000 kg

Satuan lain: buah, dus, butir, helai/lembar, kaleng, batang, pulsa, ton kilometer (ton-km), jam, menit, persen (%).

*Other units: unit, pack, pieces, sheet, tin, pulse, ton-kilometres(ton-km), hour, minute, percent (%).*

Perbedaan angka di belakang koma disebabkan oleh pembulatan angka.

*The difference in decimal numbers is caused by rounding.*



## DAFTAR SINGKATAN/LIST OF ABBREVIATION

SI	: Stasiun Iklim/ <i>Climate Station</i>
SMPK	: Stasiun Meterologi Pertanian Khusus/ <i>Special Agricultural Meteorological Station</i>
t.t	: Tempat tidur/ <i>Bed</i>
BCG	: Bacillus Calmette Guerin
DPT	: Difteri, Pertusis, Tetanus/ <i>Diphtheria, Tetanus, and Pertussis</i>
TT	: Tetanus Toxoid
IOT	: Industri Obat Tradisional/ <i>Traditional Medicine Industry</i>
IKOT	: Industri Kecil Obat Tradisional/ <i>Traditional Medicine Small Industry</i>
Alkes	: Alat kesehatan/ <i>Health Kits</i>
PKRT	: Perbekalan Kesehatan Rumah tangga/ <i>Household Health Logistics</i>
Kompl	: Komplemen/ <i>Complement</i>
IRTP	: Industri Pangan Produksi Rumah Tangga/ <i>Foods Home Industry</i>
PBF	: Pedagang Besar Farmasi/ <i>Pharmacy Whole-seller</i>
GFK	: Gudang Farmasi Kab/Kota/Regency/ <i>Municipality Pharmacy Warehouse</i>
RB	: Rumah Bersalin/ <i>Delivery House</i>
Pustu	: Puskesmas pembantu/ <i>Auxiliary Public Health Center</i>
BP	: Balai Pengobatan/ <i>Polyclinic</i>
TPS	: Tempat Pembuangan Sampah Sementara / <i>landfill</i>
Jamkesmas	: Jaminan kesehatan masyarakat miskin/ <i>Poor public health insurance</i>
PJKMU	: Program Jaminan Kesehatan Masyarakat Umum/ <i>General Public Health Insurance Program</i>
SIUP	: Surat Ijin Usaha Perdagangan/ <i>Trading Permission Letter</i>
TDP	: Tanda Daftar Perusahaan/ <i>Company Registration Identity</i>
API	: Angka Pengenal Importir/ <i>Importer's Identity Number</i>





# BAB 1

# **GEOGRAFI DAN IKLIM** ***GEOGRAPHY AND CLIMATE***

<http://darsesarkab.bps.go.id>





**PENJELASAN TEKNIS**

Kecamatan Baitussalam berbatasan langsung dengan Selat Malaka disebelah utara. Disebelah selatan, kecamatan ini berbatasan langsung dengan Kecamatan Darussalam dan Kota Banda Aceh. Selanjutnya, di sebelah barat berbatasan langsung dengan Kota Banda Aceh dan Selat Malaka. Terakhir, di sebelah timur berbatasan langsung dengan Kecamatan Darussalam dan Mesjid Raya. Kecamatan Baitussalam terletak di area pesisir/berbatasan langsung dengan laut.

Kecamatan Baitussalam memiliki luas sekitar 20,84 Km<sup>2</sup> (2.084 Ha) yang terdiri atas 2 Mukim dan 13 Gampong. Mukim Klieng merupakan mukim terluas dengan luas wilayah sebesar 12,89 Km<sup>2</sup>. Sementara itu, mukim Silang Cadek memiliki luas terkecil dengan luas wilayah 7,94 Km<sup>2</sup>.

Berdasarkan 13 Gampong yang berada di Kecamatan Baitussalam, gampong Labuy merupakan gampong terluas dengan luas wilayah sebesar 481 Ha yang sebagian besar merupakan lahan non pertanian (409 Ha), sedangkan gampong Lampineung merupakan gampong yang memiliki luas terkecil dengan luas wilayah hanya sebesar 37 Ha yang sebagian besar merupakan lahan non pertanian sebesar 32 Ha.

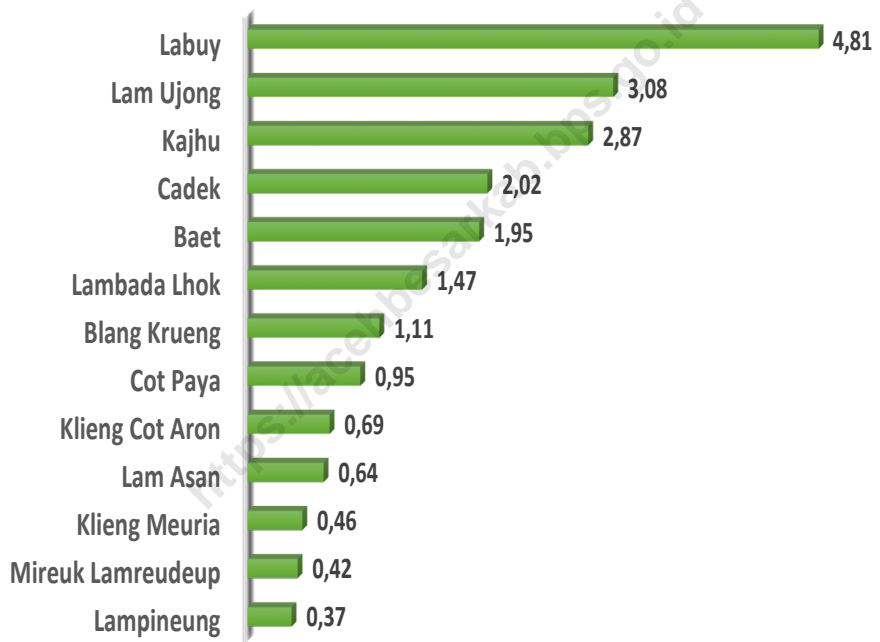
**TECHNICAL NOTES**

*Darussalam Sub-District is bordered by Selat Malaka to the north. To the south, this sub-district is bordered by Darussalam Sub-District, Banda Aceh District, and Kuta Malaka Sub-District. Furthermore, to the west it is bordered by Banda Aceh District, and Selat Malaka. Finally, to the east it is bordered by Darussalam and Mesjid Raya Sub-District. Baitussalam District is located in a coastal area/bordering the sea.*

*Darussalam District has an area of around 20,84 Km<sup>2</sup> (2.084 Ha) which consists of 2 Mukim and 13 Gampongs. The Klieng mukim is the widest with an area of 12,89 km<sup>2</sup>. Meanwhile, the Silang Cadek mukim has the smallest area with an area of 7,94 Km<sup>2</sup>.*

*Based on the 13 gampongs in Baitussalam District, Labuy gampong is the widest gampong with an area of 481 Ha, most of which is non-agricultural land (409 Ha), while Lampineung gampong is the smallest gampong with an area of only 37 Ha, most of which is 32 Ha non-agricultural land.*

**Gambar 1.1** Luas Daerah menurut Desa/Kelurahan (%), 2022  
**Figures** *Total Area by Village/Kelurahan (%), 2022*

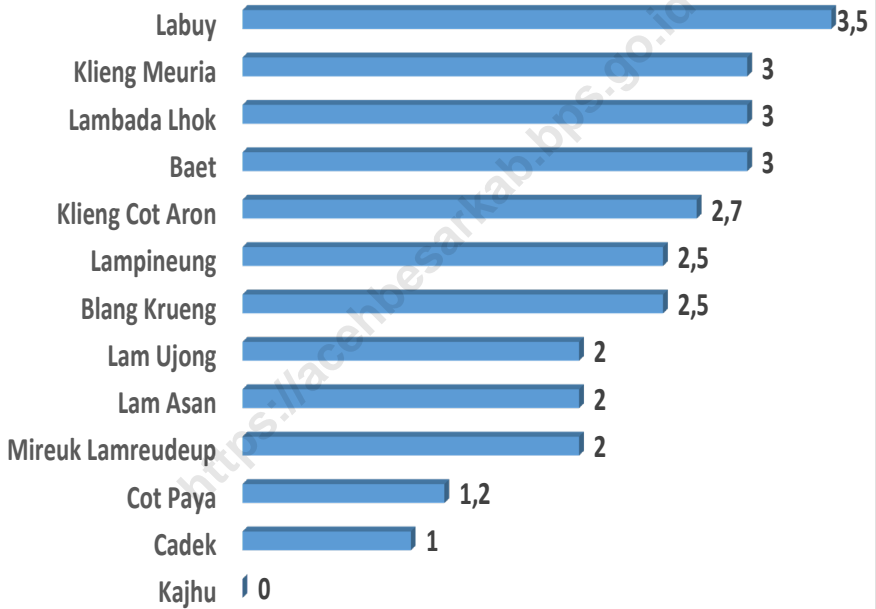


Sumber/Source : Qanun No.4 Tahun 2015 tentang RTRW Aceh Besar 2012-



**Gambar** 1.2  
**Figures**

**Jarak ke Ibukota Kecamatan Menurut Desa/Kelurahan  
di Kecamatan Baitussalam (km), 2022**  
*Distance to the Subdistrict Capital by Village/Kelurahan  
in Baitussalam Subdistrict (km), 2022*



Sumber/Source : BPS, Pendataan Potensi Desa

## 1.1 KEADAAN GEOGRAFI GEOGRAPHY CONDITION

**Tabel 1.1.1 Luas Daerah Menurut Desa/Kelurahan di Kecamatan Baitussalam, 2022**  
**Table 1.1.1 Total Area by Villages/Kelurahan in Baitussalam Subdistrict, 2022**

Desa/Kelurahan Village/Kelurahan	Luas Total Area (km <sup>2</sup> /sq.km)	Persentase terhadap Luas Kecamatan Percentage to Subdistrict Area
(1)	(2)	(3)
1. Blang Krueng	1,11	5,33
2. Baet	1,95	9,36
3. Cadek	2,02	9,69
4. Kajhu	2,87	13,77
5. Cot Paya	0,95	4,56
6. Lambada Lhok	1,47	7,05
7. Klieng Cot Aron	0,69	3,31
8. Mireuk Lamreudeup	0,42	2,02
9. Klieng Meuria	0,46	2,21
10. Lampineung	0,37	1,78
11. Lam Asan	0,64	3,07
12. Labuy	4,81	23,08
13. Lam Ujong	3,08	14,78
<b>Baitussalm</b>	<b>20,84</b>	<b>100</b>

Catatan/Note : -

Sumber/Source : Qanun No.4 Tahun 2015 tentang RTRW Aceh Besar 2012-2032

**Tabel**  
**Table** 1.1.2

**Jarak ke Ibukota Kecamatan dan Ibukota Kabupaten/Kota Menurut Desa/Kelurahan di Kecamatan Baitussalam (km), 2022**  
***Distance to the Subdistrict Capital and Regency/Municipal Capital by Villages/Kelurahan in Baitussalam Subdistrict (km), 2022***

Desa/Kelurahan Village/Kelurahan	Jarak ke Ibukota Kecamatan Distance to Subdistrict Capital	Jarak ke Ibukota Kabupaten/Kota Distance to Regency/ Municipal Capital
(1)	(2)	(3)
1. Blang Krueng	2,5	67
2. Baet	3	67
3. Cadek	1	67
4. Kajhu	0	64
5. Cot Paya	1,2	63
6. Lambada Lhok	3	64
7. Klieng Cot Aron	2,7	63
8. Mireuk Lamreudeup	2	63
9. Klieng Meuria	3	64
10. Lampineung	2,5	63,5
11. Lam Asan	2	64
12. Labuy	3,5	64,5
13. Lam Ujong	2	65
<b>Baitussalm</b>	<b>2,5</b>	<b>67</b>

Catatan/Note : Tahun 2022 tidak dilakukan pendataan PODES

Sumber/Source : BPS, Pendataan Potensi Desa

## 1.2 KEADAAN IKLIM CLIMATE CONDITION

**Tabel** 1.2.1 **Pengamatan Unsur Iklim Menurut Bulan di Stasiun Meteorologi Sultan Iskandar Muda, 2022**  
**Table** *Observation of Climate Elements by Month at Sultan Iskandar Muda Meteorology Station, 2022*

Bulan Month	Jumlah Curah Hujan Number of Precipitation (mm)	Jumlah Hari Hujan (hari) Number of Rainy Days (day)
(1)	(2)	(3)
Januari/January	395,40	20
Februari/February	420,20	17
Maret/March	336,50	24
April/April	69,80	15
Mei/May	153,00	21
Juni/June	296,40	22
Juli/July	154,90	17
Agustus/August	193,90	16
September/September	118,80	15
Oktober/October	405,50	19
November/November	366,00	20
Desember/December	461,80	19

Catatan/Note : -

Sumber/Source : Stasiun Meteorologi Sultan Iskandar Muda



# BAB 2

# PEMERINTAHAN *GOVERNMENT*

<http://lap.kesarkab.bps.go.id>





**PENJELASAN TEKNIS**

Di Kecamatan Baitussalam terdapat 96 dusun yang tersebar di 29 desa administratif. Dalam 1 desa di Kecamatan Baitussalam terdapat sekitar 2 sampai dengan 4 dusun yang dipimpin oleh kepala dusun (kadus). Jumlah ini masih belum ada perubahan dibandingkan tahun sebelumnya atau tidak terdapat dusun yang bergabung maupun mengalami pemekaran.

Sumber daya manusia yang bekerja di pemerintah daerah Kecamatan Baitussalam (pegawai di kantor kecamatan dan kantor desa) yang berstatus sebagai Aparatur Sipil Negara (ASN) berjumlah 21 orang dan bekerja di kantor camat. Berdasarkan pendidikan ASN tersebut, sebagian besar merupakan SMA Sederajat (12 Orang), dan sebanyak 8 yang berpendidikan S1 Sederajat. Sementara itu, berdasarkan jenis kelamin, laki-laki masih mendominasi proporsi ASN yang bekerja dalam lingkup pemerintah daerah Kecamatan Baitussalam (57,14%).

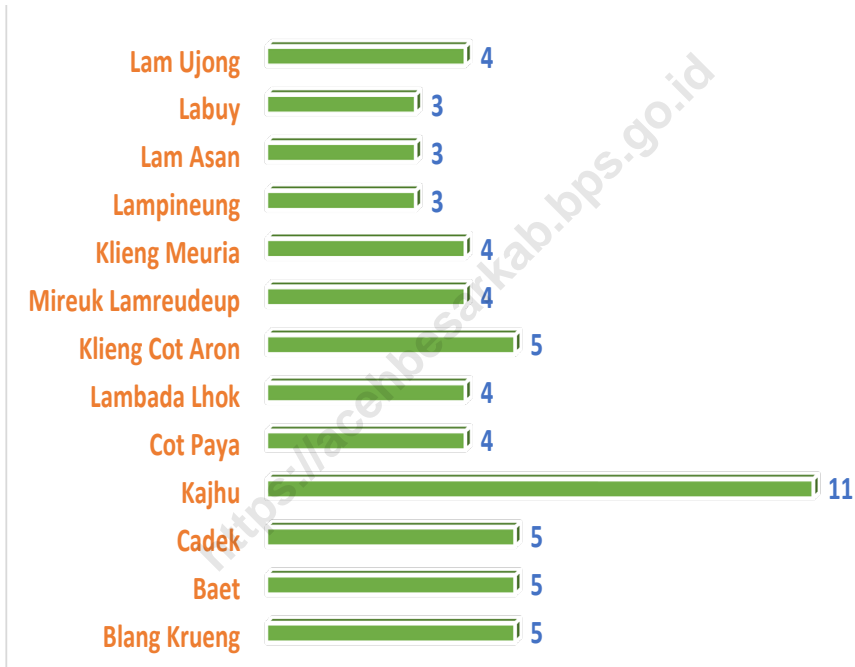
**TECHNICAL NOTES**

*In Baitussalam Subdistrict there are 96 dusun spread across 29 administrative villages. In 1 village in Baitussalam Subdistrict there are around 2 to 4 hamlets led by hamlet heads (kadus). this number still has not changed compared to the previous year or there are no hamlets that have joined or experienced expansion.*

*There are 21 human resources working in the local government of Baitussalam Subdistrict (employees at the sub-district office and village office) with the status of State Civil Apparatus (ASN). Among the 21 people and the rest work in the sub-district office. Based on the ASN education, most of them are SMA equivalent (12 0people), and there are 8 people with a SMA equivalent. Meanwhile, based on gender, men still dominated the proportion of civil servants working within the local government of Baitussalam Subdistrict (57.14%).*

**Gambar** 2.1  
**Figures**

**Jumlah Dusun Menurut Desa/ Kelurahan di Kecamatan Baitussalam, 2022**  
**Number of Geuchik and Dusun by Villages/ Kelurahan in Baitussalam Subdistrict, 2022**

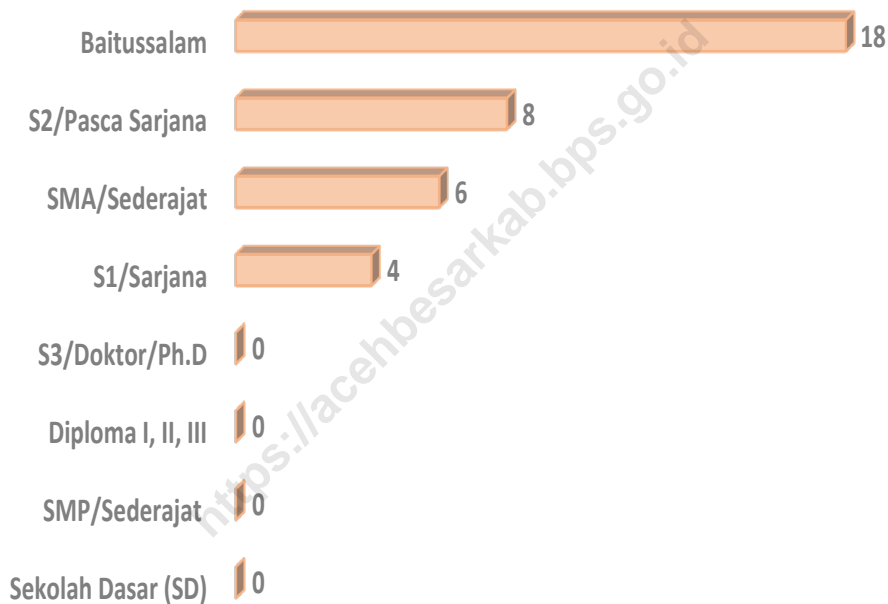


Sumber/Source : Kantor Camat BAItussalam



**Gambar** 2.2  
**Figures**

**Jumlah Pegawai Negeri Sipil Pemerintah Daerah  
Kecamatan Baitussalam Menurut Tingkat Pendidikan,  
2022**  
*Number of Civil Servants of Baitussalam Sub-District  
Government by Educational Level, 2022*



Catatan : -

Sumber : BKSDM Kabupaten Aceh Besar

## 2.1 WILAYAH ADMINISTRATIF ADMINISTRATIVE AREA

**Tabel 2.1.1** Jumlah Rukun Warga (RW) dan Rukun Tetangga (RT) Menurut Desa/Kelurahan di Kecamatan Baitussalam, 2022  
**Table** *Number of Rukun Warga and Rukun Tetangga by Villages'/Kelurahan in Baitussalam Subdistrict, 2022*

Desa/Kelurahan Village/Kelurahan	Jumlah Dusun Number of Dusun
(1)	(2)
1. Blang Krueng	5
2. Baet	5
3. Cadek	5
4. Kajhu	11
5. Cot Paya	4
6. Lambada Lhok	4
7. Klieng Cot Aron	5
Mireuk Lamreudeup	4
9. Klieng Meuria	4
10. Lampineung	3
11. Lam Asan	3
12. Labuy	3
13. Lam Ujong	4
<b>Baitussalam</b>	<b>60</b>

Catatan/Note : -

Sumber/Source : Kantor Camat Baitussalam

## 2.2 SUMBER DAYA MANUSIA HUMAN RESOURCES

**Tabel 2.2.1** Jumlah Pegawai Negeri Sipil Menurut Pemerintah Daerah dan Jenis Kelamin, 2022  
**Table** *Number of Civil Servants by Local Government and Sex, 2022*

Pemerintah Daerah Local Government	Laki-Laki Male	Perempuan Female	Jumlah Total
(1)	(2)	(3)	(4)
Pemerintah Daerah Kecamatan Baitussalam	11	7	18
Pemerintah Daerah di Desa	-	-	-

Catatan : -

Sumber : BPKSDM Kabupaten Aceh Besar

**Tabel 2.2.2**  
**Table**

**Jumlah Pegawai Negeri Sipil Pemerintah Daerah  
Kecamatan Baitussalam Menurut Tingkat Pendidikan dan  
Jenis Kelamin, 2022**  
**Number of Civil Servants of Baitussalam District  
Government by Educational Level and Sex, 2022**

<b>Tingkat Pendidikan</b> <i>Educational Level</i>	<b>Laki-Laki</b> <i>Male</i>	<b>Perempuan</b> <i>Female</i>	<b>Jumlah</b> <i>Total</i>
(1)	(2)	(3)	(4)
Sekolah Dasar (SD) <i>Primary School</i>	0	0	0
SMP/Sederajat <i>Junior High School</i>	0	0	0
SMA/Sederajat <i>Senior High School</i>	6	0	6
Diploma I/Akta I <i>Diploma I/Akta I</i>	0	0	0
Diploma II/Akta II <i>Diploma II/Akta II</i>	0	0	0
Diploma III/Akta III <i>Diploma III/Akta III</i>	0	0	0
Diploma IV/Akta IV <i>Diploma IV/Akta IV</i>	0	0	0
S1/Sarjana <i>Under Graduate/Bachelor</i>	4	0	4
S2/Pasca Sarjana <i>Graduate</i>	1	7	8
S3/Doktor/Ph.D <i>Post Graduate</i>	0	0	0
<b>Jumlah/Total</b>	11	7	18

Catatan : -

Sumber : BPKSDM Kabupaten Aceh Besar



# **BAB 3**

# **PENDUDUK** ***POPULATION***

[www.bps.kab.besarkab.bps.go.id](http://www.bps.kab.besarkab.bps.go.id)





**PENJELASAN TEKNIS**

erdapat 24.725 jiwa, penduduk yang berdomisili di Kecamatan Baitussalam. Berdasarkan jenis kelamin, terdapat 12.534 jiwa yang berjenis kelamin pria dan 12.191 jiwa yang berjenis kelamin perempuan. Berdasarkan fakta tersebut, angka seks ratio Kecamatan Baitussalam adalah sebesar 103. Gampong yang memiliki jumlah penduduk terbanyak berada di gampong Kajhu dengan jumlah 3.360 jiwa yang berjenis kelamin wanita dan 3.401 jiwa yang berjenis kelamin pria, sehingga memiliki seks ratio 101.

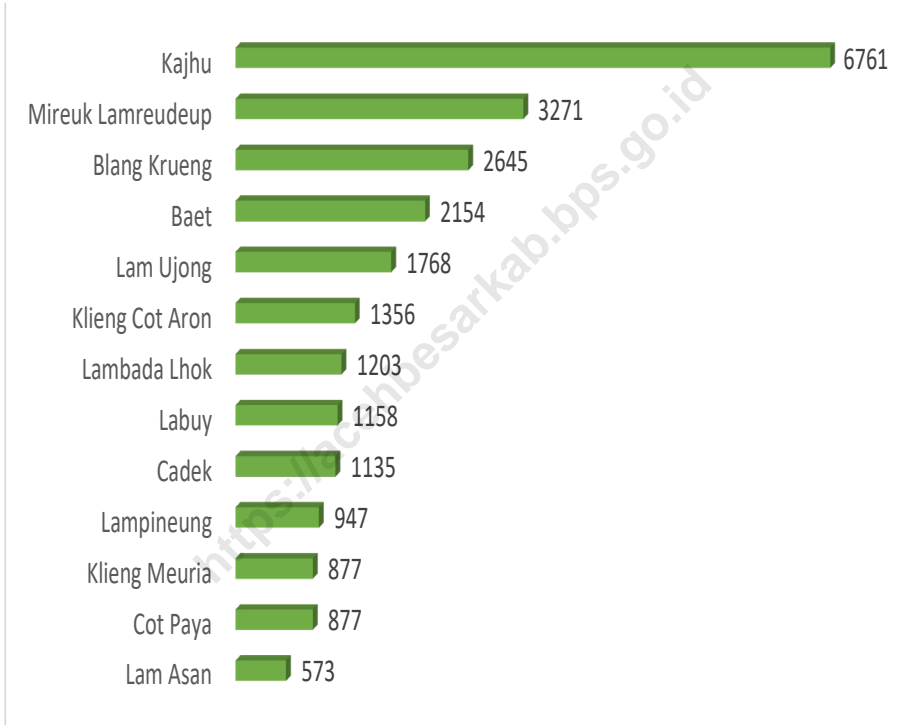
Berdasarkan data yang ada di Kecamatan Baitussalam Tahun 2022 memiliki kepadatan penduduk sebesar 1.186 jiwa per Km<sup>2</sup>. Gampong Mireuk Lamreudeup memiliki kepadatan penduduk tertinggi sebesar 7.788 Jiwa/Km<sup>2</sup>. Sementara itu, Gampong Labuy memiliki kepadatan penduduk terendah di Kecamatan Baitussalam , yaitu sebesar 241 Jiwa/Km<sup>2</sup>.

**TECHNICAL NOTES**

*There are 24.725 people, residents who live in Baitussalam District. Based on gender, there were 12.534 people who were male and 12.191 people who were female. Based on these facts, the sex ratio figure for Baitussalam District is 103. The gampong with the largest population is in the Sibreh Keumudee village with 3.360 people who are female and 3.401 people who are male, so it has a sex ratio of 101.*

*Based on existing data, Baitussalam District will have a population density of 1.186 people per Km<sup>2</sup> in 2022. Gampong Mireuk Lamreudeup has the highest population density of 7.788 people/Km<sup>2</sup>. Meanwhile, Gampong Labuy has the lowest population density in Baitussalam District, which is 241 people/km<sup>2</sup>.*

**Gambar 3.1** Jumlah Penduduk di Kecamatan Baitussalam, 2022  
**Figures** Total Population in Baitussalam Subdistrict, 2022

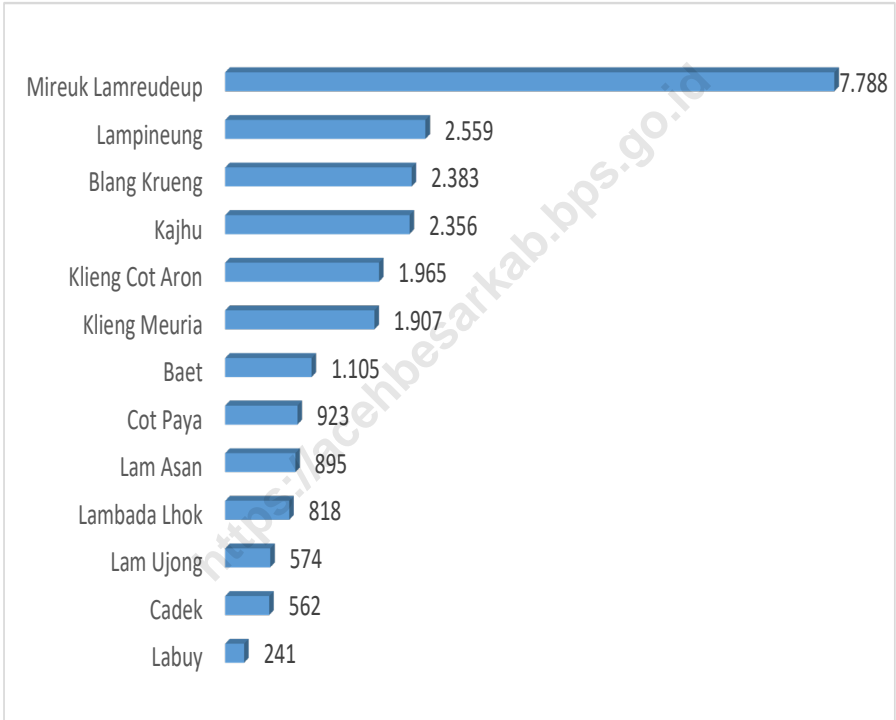


Sumber/Source : Dinas Kependudukan dan Catatan Sipil



**Gambar 3.2**  
**Figures**

**Kepadatan Penduduk di Kecamatan Baitussalam, 2022**  
**Population Density in Baitussalam Subdistrict, 2022**



Sumber/Source : Dinas Kependudukan dan Catatan Sipil dan Qanun No.4 Tahun 2015 tentang RTRW Aceh Besar 2012-2032

**Tabel**  
**Table** 3.1

**Penduduk, Distribusi Persentase Penduduk, Kepadatan Penduduk, Rasio Jenis Kelamin Penduduk Menurut Desa/ Kelurahan di Kecamatan Baitussalam, 2022**  
*Population, Percentage Distribution of Population, Population Density, and Population Sex Ratio by Villages/ Kelurahan in Baitussalam Subdistrict, 2022*

Desa/Kelurahan Village/Kelurahan	Penduduk/Population		
	Laki-Laki/Male	Perempuan/Female	Jumlah/Total
(1)	(2)	(3)	(4)
1. Blang Krueng	1 299	1 346	2 645
2. Baet	1 144	1 010	2 154
3. Cadek	548	587	1 135
4. Kajhu	3 401	3360	6 761
5. Cot Paya	450	427	877
6. Lambada Lhok	635	568	1 203
7. Klieng Cot Aron	712	644	1 356
8. Mireuk Lamreudeup	1 648	1 623	3 271
9. Klieng Meuria	436	441	877
10. Lampineung	469	478	947
11. Lam Asan	277	296	573
12. Labuy	601	557	1 158
13. Lam Ujong	914	854	1 768
Baitussalam	12 534	12 191	24 725

Lanjutan Tabel/*Continued Table 3.1*

<b>Desa/Kelurahan Village/Kelurahan</b>	<b>Persentase Penduduk Percentage of Total Population</b>	<b>Kepadatan Penduduk (per Km<sup>2</sup>) Population Density per sq.km</b>	<b>Rasio Jenis Kelamin Penduduk Population Sex Ratio</b>
(1)	(5)	(6)	(7)
1. Blang Krueng	10,70	2 383	97
2. Baet	8,71	1 105	113
3. Cadek	4,59	562	93
4. Kajhu	27,34	2 356	101
5. Cot Paya	3,55	923	105
6. Lambada Lhok	4,87	818	112
7. Klieng Cot Aron	5,48	1 965	111
8. Mireuk Lamreudeup	13,23	7 788	102
9. Klieng Meuria	3,55	1 907	99
10. Lampineung	3,83	2 559	98
11. Lam Asan	2,32	895	94
12. Labuy	4,68	241	108
13. Lam Ujong	7,15	574	107
<b>Baitussalam</b>	<b>100,00</b>	<b>1 186</b>	<b>103</b>

Catatan/Note

: -

Sumber/Source

: Dinas Kependudukan dan Catatan Sipil dan Qanun No.4 Tahun 2015 tentang RTRW Aceh Besar 2012-2032

**Tabel** 3.2  
**Table**

**Jumlah Penduduk Menurut Kelompok Umur dan Jenis Kelamin di Kecamatan Baitussalam, 2022**  
**Population by Age Groups and Sex in Baitussalam Subdistrict, 2022**

Kelompok Umur <i>Age Groups</i>	Jenis Kelamin/Sex		
	Laki-Laki <i>Male</i>	Perempuan <i>Female</i>	Jumlah <i>Total</i>
(1)	(2)	(3)	(4)
00-04	-	-	1 820
05-09	-	-	2 743
10-14	-	-	2 849
15-19	-	-	2 313
20-24	-	-	1 533
25-29	-	-	1 632
30-34	-	-	2 024
35-39	-	-	2 337
40-44	-	-	2 197
45-49	-	-	1 713
50-54	-	-	1 327
55-59	-	-	930
60-64	-	-	563
65-69	-	-	339
70-74	-	-	175
>75	-	-	230
<b>Baitussalam</b>	-	-	<b>24 725</b>

Catatan/Note :

Sumber/Source : Dinas Kependudukan dan Catatan Sipil Kabupaten Aceh Besar



# **BAB 4**

<http://www.bpskab.bps.go.id>

# **SOSIAL DAN KESEJAHTERAAN *SOCIAL AND WELFARE***





**PENJELASAN TEKNIS**

Berdasarkan jenjang Pendidikan di sekolah umum negeri dan swasta yang terdapat di Kecamatan Baitussalam Tahun 2022 sebanyak 11 gedung sekolah SD sederajat, 3 gedung sekolah SMP sederajat, 3 gedung sekolah SMA sederajat. Semetara itu, gedung untuk TK sederajat adalah yang paling banyak, yaitu, 14 gedung sekolah. Jumlah Gedung sekolah tahun ajaran 2022/2023 tidak mengalami peningkatan maupun penurunan dibandingkan tahun ajaran sebelumnya.

Jika melihat jumlah guru dan murid berdasarkan tingkat pendidikan, rasio jumlah murid terhadap guru sudah memenuhi standar ideal berdasarkan PP No.74 Tahun 2008 Pasal 17. Untuk TK, RA, MI, MTs, MA, dan SMK rasio idealnya 1:15 (1 guru untuk 15 Murid). Sementara itu, untuk SD, SMP, dan SMA rasio idealnya 1:20 (1 guru untuk 20 murid). Oleh karena itu, hanya MA saja yang masih berada di atas angka idela (memiliki rasio diatas 15).

Berdasarkan jumlah sarana kesehatan, di Kecamatan Baitussalam terdapat 1 poliklinik, 1 puskesmas dengan rawat inap, dan 2 puskesmas tanpa rawat inap. Selanjutnya, berdasarkan sarana peribadatan, terdapat 36 meunasah dan 8 mesjid yang berada di Kecamatan Baitussalam . Terakhir, terdapat 6 lapangan sepak bola , 10 lapangan bola Basket dan 1 lapangan bulu tangkis di Kecamatan Baitussalam .

**TECHNICAL NOTES**

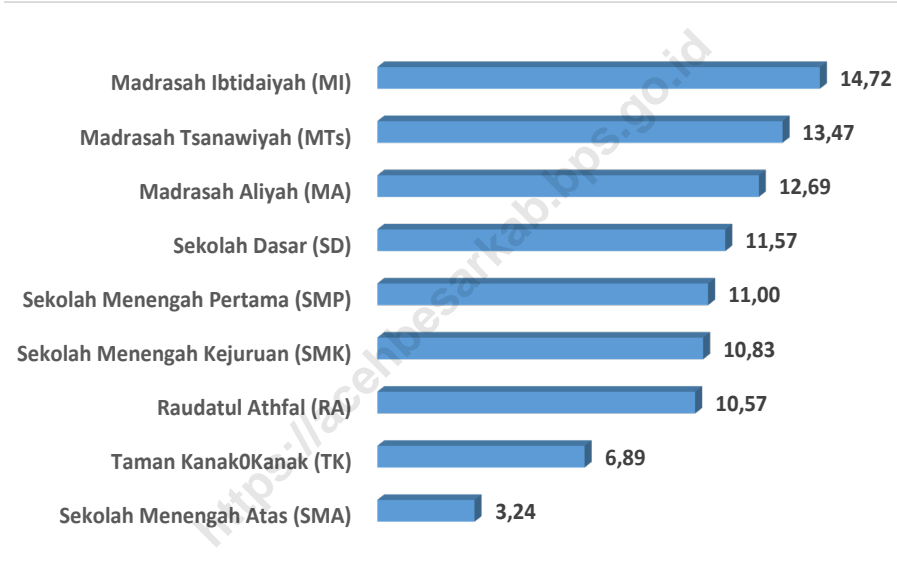
*Based on the level of education in public and private public schools in the Baitussalam Subdistrict, in 2022 there will be 11 elementary school buildings for the same level, 3 buildings for junior high school for the same level, 3 buildings for high school for the same level. Meanwhile, buildings for Kindergarten and its equivalent are the most numerous, namely, 14 school buildings. The number of school buildings for the 2022/2023 academic year has neither increased nor decreased compared to the previous school year.*

*If you look at the number of teachers and students based on education level, the ratio of the number of students to teachers meets the ideal standard based on PP No. 74 of 2008 Article 17. For TK, RA, MI, MTs, MA, and SMK the ideal ratio is 1:15 (1 teacher for 15 students). Meanwhile, for SD, SMP and SMA, the ideal ratio is 1:20 (1 teacher for 20 students). Therefore, only the MA is still above the ideal number (has a ratio above 15).*

*Based on the number of health facilities, in Baitussalam Subdistrict there are 5 polyclinics, 1 health center with inpatient care, and 2 health center without hospitalization. Furthermore, based on worship facilities, there are 27 meunasah and 9 mosques in Baitussalam Subdistrict. Finally, there are 6 soccer fields, 10 volleyball fields, and 1 basket ball fields in Baitussalam Subdistrict.*

**Gambar 4.1**  
**Figures**

**Rasio Murid terhadap Guru Berdasarkan Tingkat Pendidikan di Kecamatan Baitussalam , 2022/2023**  
**Student to Teacher Ratio by Education Level in Baitussalam Subdistrict, 2022/2023**



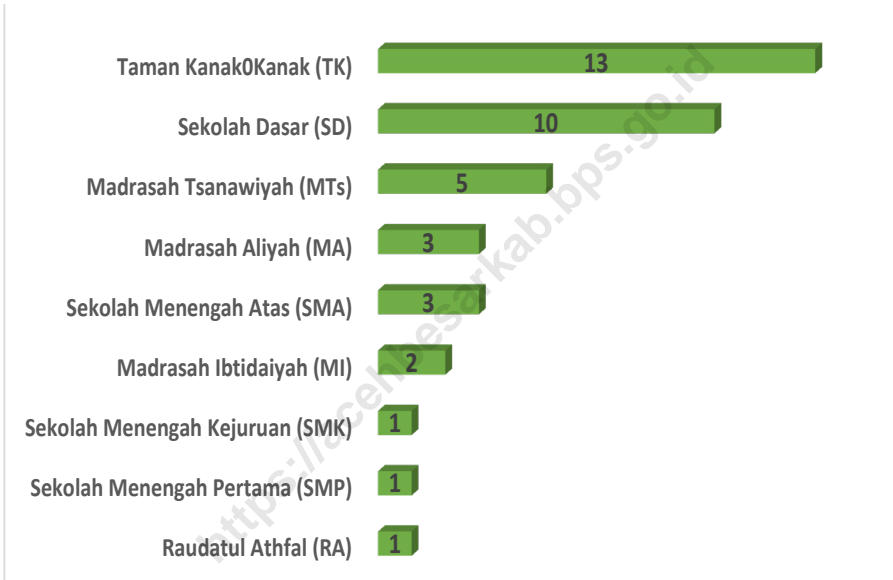
Catatan/Note: Jumlah guru termasuk kepala sekolah dan guru/The total of teachers including headmaster and teacher.

Sumber/Source: <sup>1</sup> Kementerian Pendidikan, Kebudayaan, Riset, dan Teknologi, Sistem Data Pokok Pendidikan, data semester ganjil laporan sampai dengan 30 November 2023/Ministry of Education, Culture, Research, and Technology, Basic Education Data System, odd semester report data up to 30 November 2023  
<sup>2</sup> Kementerian Agama, EMIS, data semester ganjil laporan sampai dengan 9 Februari 2023/Ministry of Religious Affairs, EMIS, odd semester report data up to 9 February 2023



**Gambar 4.2**  
**Figures**

**Jumlah Sekolah Berdasarkan Tingkat Pendidikan di Kecamatan Baitussalam, 2022/2023**  
**Number of Schools by Educational Level in Baitussalam Subdistrict, 2022/2023**



Catatan/Note: Jumlah guru termasuk kepala sekolah dan guru/The total of teachers including headmaster and teacher.

Sumber/Source: <sup>1</sup> Kementerian Pendidikan, Kebudayaan, Riset, dan Teknologi, Sistem Data Pokok Pendidikan, data semester ganjil laporan sampai dengan 30 November 2023/Ministry of Education, Culture, Research, and Technology, Basic Education Data System, odd semester report data up to 30 November 2023

<sup>2</sup> Kementerian Agama, EMIS, data semester ganjil laporan sampai dengan 9 Februari 2023/Ministry of Religious Affairs, EMIS, odd semester report data up to 9 February 2023

#### 4.1 PENDIDIKAN EDUCATION

**Tabel 4.1.1** Banyaknya Desa<sup>1</sup>/Kelurahan yang Memiliki Fasilitas Sekolah Menurut Tingkat Pendidikan di Kecamatan Baitussalam, 2020–2022  
**Number of Villages<sup>1</sup>/Kelurahan Having Educational Facilities by Educational Level in Baitussalam Subdistrict, 2020–2022**

Tingkat Pendidikan Educational Level	2020 <sup>2</sup>	2021 <sup>2</sup>	2022 <sup>3</sup>
(1)	(2)	(3)	(4)
Sekolah Dasar (SD) <i>Primary School</i>	7	6	9
Madrasah Ibtidaiyah (MI) <i>Madrasah Ibtidaiyah</i>	0	2	2
Sekolah Menengah Pertama (SMP) <i>Junior High School</i>	4	2	2
Madrasah Tsanawiyah (MTs) <i>Madrasah Tsanawiyah (MTs)</i>	1	1	1
Sekolah Menengah Atas (SMA) <i>Senior High School</i>	2	2	1
Sekolah Menengah Kejuruan (SMK) <i>Vocational High School</i>	0	0	0
Madrasah Aliyah (MA) <i>Madrasah Aliyah</i>	1	1	1
Akademi/Perguruan Tinggi <i>Academy/University</i>	0	0	0

Catatan/Note: <sup>1</sup> Desa pada tabel ini termasuk Unit Permukiman Transmigrasi (UPT) yang masih dibina oleh kementerian terkait/Villages in this table include Transmigration Settlement Unit which is still fostered by the relevant ministries.

Sumber/Source: <sup>2</sup> Kementerian Pendidikan, Kebudayaan, Riset, dan Teknologi/Ministry of Education, Culture, Research, and Technology, Basic Education Data System.

**Tabel 4.1.2**  
**Table**

**Jumlah Sekolah Menurut Tingkat Pendidikan di  
Kecamatan Baitussalam, 2021/2022 dan 2022/2023**  
**Number of Schools by Educational Level in Baitussalam  
Subdistrict, 2021/2022 and 2022/2023**

Tingkat Pendidikan Educational Level	Negeri/Public		Swasta/Private		Jumlah/Total	
	2021/2022	2022/2023	2021/2022	2022/2023	2021/2022	2022/2023
(1)	(2)	(3)	(4)	(5)	(6)	(7)
Taman Kanak-Kanak (TK) <sup>1</sup> /Kindergarten <sup>1</sup>	0	0	13	13	13	13
Raudatul Athfal (RA) <sup>2</sup> Raudatul Athfal (RA) <sup>2</sup>	0	0	1	1	1	1
Sekolah Dasar (SD) <sup>1</sup> Elementary Schools <sup>1</sup>	8	8	1	1	9	9
Madrasah Ibtidaiyah (MI) <sup>2</sup> /Madrasah Ibtidaiyah (MI) <sup>2</sup>	0	0	2	2	2	2
Sekolah Menengah Pertama (SMP) <sup>1</sup> /Junior High Schools <sup>1</sup>	1	1	1	1	2	2
Madrasah Tsanawiyah (MTs) <sup>2</sup> /Madrasah Tsanawiyah (MTs) <sup>2</sup>	0	0	1	1	1	1
Sekolah Menengah Atas (SMA) <sup>1</sup> /Senior High Schools <sup>1</sup>	1	1	0	0	1	1
Sekolah Menengah Kejuruan (SMK) <sup>1</sup> Vocational High Schools <sup>1</sup>	0	0	0	0	0	0
Madrasah Aliyah (MA) <sup>2</sup> Madrasah Aliyah (MA) <sup>2</sup>	0	0	1	1	1	1

Catatan/Note: <sup>3</sup> Seluruh Raudatul Athfal (RA) berstatus swasta/All Raudatul Athfal (RA) are private

Sumber/Source: <sup>1</sup> Kementerian Pendidikan, Kebudayaan, Riset, dan Teknologi, Sistem Data Pokok Pendidikan, data semester ganjil laporan sampai dengan 30 November 2023/Ministry of Education, Culture, Research, and Technology, Basic Education Data System, odd semester report data up to 30 November 2023

<sup>2</sup> Kementerian Agama, EMIS, data semester ganjil laporan sampai dengan 9 Februari 2023/Ministry of Religious Affairs, EMIS, odd semester report data up to 9 February 2023

**Tabel 4.1.3** Jumlah Guru Menurut Tingkat Pendidikan di Kecamatan Baitussalam, 2021/2022 dan 2022/2023  
**Table** Number of Teachers by Educational Level in Baitussalam Subdistrict, 2021/2022 and 2022/2023

Tingkat Pendidikan Educational Level	Negeri/Public		Swasta/Private		Jumlah/Total	
	2021/2022	2022/2023	2021/2022	2022/2023	2021/2022	2022/2023
(1)	(2)	(3)	(4)	(5)	(6)	(7)
Taman Kanak-Kanak (TK) <sup>1</sup> /Kindergarten <sup>1</sup>	0	0	69	66	69	66
Raudatul Athfal (RA) <sup>2</sup> Raudatul Athfal (RA) <sup>2</sup>	0	0	4	4	4	4
Sekolah Dasar (SD) <sup>1,3</sup> Elementary Schools <sup>1,3</sup>	107	114	18	22	125	136
Madrasah Ibtidaiyah (MI) <sup>2</sup> /Madrasah Ibtidaiyah (MI) <sup>2</sup>	0	0	9	15	9	15
Sekolah Menengah Pertama (SMP) <sup>1,3</sup> Junior High Schools <sup>1,3</sup>	25	29	10	12	35	41
Madrasah Tsanawiyah (MTs) <sup>2</sup> /Madrasah Tsanawiyah (MTs) <sup>2</sup>	0	0	21	25	21	25
Sekolah Menengah Atas (SMA) <sup>1,3</sup> /Senior High Schools <sup>1,3</sup>	39	41	0	0	39	41
Sekolah Menengah Kejuruan (SMK) <sup>1,3</sup> Vocational High Schools <sup>1,3</sup>	0	0	0	0	0	0
Madrasah Aliyah (MA) <sup>2</sup> Madrasah Aliyah (MA) <sup>2</sup>	0	0	23	22	23	22

Catatan/Note: <sup>3</sup> Jumlah guru termasuk kepala sekolah dan guru/The total of teachers including headmaster and teacher.

Sumber/Source: <sup>1</sup> Kementerian Pendidikan, Kebudayaan, Riset, dan Teknologi, Sistem Data Pokok Pendidikan, data semester ganjil laporan sampai dengan 30 November 2022/Ministry of Education, Culture, Research, and Technology, Basic Education Data System, odd semester report data up to 30 November 2022

<sup>2</sup> Kementerian Agama, EMIS, data semester ganjil laporan sampai dengan 9 Februari 2023/Ministry of Religious Affairs, EMIS, odd semester report data up to 9 February 2023

**Tabel 4.1.4**  
**Table**

**Jumlah Murid Menurut Tingkat Pendidikan di Kecamatan Baitussalam, 2021/2022 dan 2022/2023**  
**Number of Pupils by Educational Level in Baitussalam Subdistrict, 2021/2022 and 2022/2023**

Tingkat Pendidikan Educational Level	Negeri/Public		Swasta/Private		Jumlah/Total	
	2021/2022	2022/2023	2021/2022	2022/2023	2021/2022	2022/2023
(1)	(2)	(3)	(4)	(5)	(6)	(7)
Taman Kanak-Kanak (TK) <sup>1</sup> /Kindergarten <sup>1</sup>	0	0	472	539	472	539
Raudatul Athfal (RA) <sup>2</sup> Raudatul Athfal (RA) <sup>2</sup>	0	0	26	23	26	23
Sekolah Dasar (SD) <sup>1</sup> Elementary Schools <sup>1</sup>	1 796	1 817	215	226	2 011	2 043
Madrasah Ibtidaiyah (MI) <sup>2</sup> /Madrasah Ibtidaiyah (MI) <sup>2</sup>	0	0	3	61	3	61
Sekolah Menengah Pertama (SMP) <sup>1</sup> /Junior High Schools <sup>1</sup>	362	329	79	49	441	378
Madrasah Tsanawiyah (MTs) <sup>2</sup> /Madrasah Tsanawiyah (MTs) <sup>2</sup>	0	0	306	290	306	290
Sekolah Menengah Atas (SMA) <sup>1</sup> /Senior High Schools <sup>1</sup>	381	443	0	0	381	443
Sekolah Menengah Kejuruan (SMK) <sup>1</sup> Vocational High Schools <sup>1</sup>	0	0	0	0	0	0
Madrasah Aliyah (MA) <sup>2</sup> Madrasah Aliyah (MA) <sup>2</sup>	-	-	74	98	74	98

Catatan/Note: ...

Sumber/Source: <sup>1</sup> Kementerian Pendidikan, Kebudayaan, Riset, dan Teknologi, Sistem Data Pokok Pendidikan, data semester ganjil laporan sampai dengan 30 November 2022/Ministry of Education, Culture, Research, and Technology, Basic Education Data System, odd semester report data up to 30 November 2022

<sup>2</sup> Kementerian Agama, EMIS, data semester ganjil laporan sampai dengan 9 Februari 2023/Ministry of Religious Affairs, EMIS, odd semester report data up to 9 February 2023

## 4.2 KESEHATAN HEALTH

**Tabel 4.2.1 Banyaknya Desa<sup>1</sup>/Kelurahan yang Memiliki Sarana Kesehatan Menurut Jenis Sarana Kesehatan di Kecamatan Baitussalam, 2020–2022**  
**Number of Villages<sup>1</sup>/Kelurahan Health Facilities by Type of Health Facilities in Baitussalam Subdistrict, 2020–2022**

Jenis Sarana Kesehatan Type of Health Facilities	2020 <sup>2</sup>	2021 <sup>2</sup>	2022 <sup>3</sup>
(1)	(2)	(3)	(4)
Rumah Sakit <i>Hospital</i>	0	0	0
Rumah Sakit Bersalin <i>Maternity Hospital</i>	0	0	0
Poliklinik/Balai Pengobatan <i>Polyclinic</i>	2	2	1
Puskesmas Rawat Inap <i>Public Health Center with Inpatient Care</i>	1	1	1
Puskesmas Tanpa Rawat Inap <i>Public Health Center without Inpatient Care</i>	1	1	2
Apotek <i>Pharmacy</i>	3	3	6

Catatan/Note: <sup>1</sup> Desa pada tabel ini termasuk Unit Permukiman Transmigrasi (UPT) yang masih dibina oleh kementerian terkait/  
*Villages in this table include Transmigration Settlement Unit which is still fostered by the relevant ministries.*

Sumber/Source: <sup>2</sup> Badan Pusat Statistik, Pendataan Potensi Desa (Podes)/BPS-Statistics Indonesia, Village Potential Data Collecting  
<sup>3</sup> ...

**Tabel** 4.2.2  
**Table**

**Banyaknya Warga Penderita Kekurangan Gizi Menurut Desa/Kelurahan di Kecamatan Baitussalam, 2021**  
**Number of People with Malnutrition by Villages/Kelurahan in Baitussalam Subdistrict, 2021**

<b>Desa/Kelurahan</b> <b>Village/Kelurahan</b>	<b>2021</b>
(1)	(2)
1. Blang Krueng	0
2. Baet	0
3. Cadek	0
4. Kajhu	0
5. Cot Paya	0
6. Lambada Lhok	0
7. Klieng Cot Aron	0
8. Mireuk Lamreudeup	0
9. Klieng Meuria	1
10. Lampineung	0
11. Lam Asan	0
12. Labuy	0
13. Lam Ujong	0
<b>Baitussalam</b>	<b>1</b>

Catatan/Note : 2022 Tidak dilakukan Pendataan PODES

Sumber/Source : BPS, Pendataan Potensi Desa (Podes) 2021/BPS0Statistics Indonesia, Village Potential Data Collectingy

### 4.3 PERUMAHAN DAN LINGKUNGAN HOUSING AND ENVIRONMENT

**Tabel 4.3.1** Banyaknya Desa<sup>1</sup>/Kelurahan Menurut Sumber Air Minum Sebagian Besar Keluarga di Kecamatan Baitussalam, 2020–2022  
**Table** *Number of Villages<sup>1</sup>/Kelurahan by Drinking Water Source of Majority Family in Baitussalam Subdistrict, 2020–2022*

Sumber Air Minum Source of Drinking Water	2020 <sup>2</sup>	2021 <sup>2</sup>	2022 <sup>3</sup>
(1)	(2)	(3)	(4)
Air Kemasan Bermerk/ <i>Branded Bottled Water</i>	0	0	-
Air Isi Ulang/ <i>Refil Water</i>	0	29	-
Leding Dengan Meteran/ <i>Metered Piped Water</i>	0	0	-
Leding Tanpa Meteran/ <i>Non Metered Piped Water</i>	0	0	-
Sumur Bor atau Pompa/ <i>Artesian Well or Pumped Water</i>	0	0	-
Sumur/ <i>Well</i>	0	0	-
Mata Air/ <i>Spring</i>	0	0	-
Sungai/Danau/Kolam/Waduk/Situ/ Embung/Bendungan/ <i>River/Lake/Pond/ Reservoir/Dam</i>	0	0	-
Air Hujan/ <i>Rainwater</i>	0	0	-
Lainnya/ <i>Others</i>	0	0	-

Catatan/Note: <sup>1</sup> Desa pada tabel ini termasuk Unit Permukiman Transmigrasi (UPT) yang masih dibina oleh kementerian terkait/Villages in this table include Transmigration Settlement Unit which is still fostered by the relevant ministries.

Sumber/Source: <sup>2</sup> Badan Pusat Statistik, Pendataan Potensi Desa (Podes)/BPS0Statistics Indonesia, Village Potential Data Collecting



**Tabel** 4.3.2  
**Table**

**Banyaknya Keluarga Menurut Desa/Kelurahan dan Jenis Pengguna Listrik di Kecamatan Baitussalam, 2021**  
**Number of Family by Villages/Kelurahan and Type of Electricity Consumer in Baitussalam Subdistrict, 2021**

Desa/Kelurahan <i>Village/Kelurahan</i>	Pengguna Listrik <i>Electricity Consumer</i>			Bukan Pengguna Listrik <i>Not Electricity Consumer</i>
	PLN <i>State Electricity Company</i>	Non PLN <i>Non-State Electricity Company</i>	Jumlah Total	
(1)	(2)	(3)	(4)	(5)
1. Blang Krueng	970	0	970	0
2. Baet	712	0	712	0
3. Cadek	200	0	200	0
4. Kajhu	4 559	0	4 559	0
5. Cot Paya	318	0	318	0
6. Lambada Lhok	338	0	338	3
7. Klieng Cot Aron	281	0	281	12
8. Mireuk Lamreudeup	991	0	991	0
9. Klieng Meuria	235	0	235	0
10. Lampineung	306	0	306	12
11. Lam Asan	145	0	145	7
12. Labuy	283	0	283	10
13. Lam Ujong	461	0	461	12
<b>Baitussalam</b>	<b>9 799</b>	<b>0</b>	<b>9 799</b>	<b>56</b>

Catatan/Note : 2022 Tidak dilakukan Pendataan PODES

Sumber/Source: BPS, Pendataan Potensi Desa (Podes) 2021/BPS0Statistics Indonesia, Village Potential Data Collectingve

**Tabel 4.3.3** **Banyaknya Desa<sup>1</sup>/Kelurahan Menurut Sumber Penerangan Jalan Utama Desa/Kelurahan di Kecamatan Baitussalam, 2020–2022**  
**Number of Villages<sup>1</sup>/Kelurahan by Source of Villages/Kelurahan's Main Street Illumination in Baitussalam Subdistrict, 2020–2022**

Sumber Penerangan Jalan Utama Source of Main Street Illumination	2020 <sup>2</sup>	2021 <sup>2</sup>	2022 <sup>3</sup>
(1)	(2)	(3)	(4)
Listrik Pemerintah/ <i>State Electricity</i>	0	13	-
Listrik Non Pemerintah/ <i>Non-State Electricity</i>	0	0	-
Non Listrik/ <i>Non-Electric</i>	0	0	-

Catatan/Note : <sup>1</sup>Desa pada tabel ini termasuk Unit Permukiman Transmigrasi (UPT) yang masih dibina oleh kementerian terkait/Villages in this table include Transmigration Settlement Unit which is still fostered by the relevant ministries.

Sumber/Source : <sup>2</sup>Badan Pusat Statistik, Pendataan Potensi Desa (Podes)/BPS0Statistics Indonesia, Village Potential Data Collecting

**Tabel**  
**Table** 4.3.4

**Banyaknya Desa<sup>1</sup>/Kelurahan Menurut Penggunaan Fasilitas Tempat Buang Air Besar Sebagian Besar Keluarga di Kecamatan Baitussalam, 2020–2022**  
**Number of Villages<sup>1</sup>/Kelurahan by Toilet Facility Used by Majority Family in Baitussalam Subdistrict, 2020–2022**

<b>Fasilitas Tempat Buang Air Besar</b> <b>Toilet Facility</b>	<b>2020<sup>2</sup></b>	<b>2021<sup>2</sup></b>	<b>2022<sup>3</sup></b>
(1)	(2)	(3)	(4)
<b>Jamban/Toilet</b>	13	13	-
Sendiri/Private	13	13	-
Bersama/Shared	0	0	-
Umum/Public	0	0	-
	0	0	-
<b>Bukan Jamban/Non-Toilet</b>	13	13	-
<b>Jumlah/Total</b>	29	29	-

Catatan/Note: <sup>1</sup> Desa pada tabel ini termasuk Unit Permukiman Transmigrasi (UPT) yang masih dibina oleh kementerian terkait/Villages in this table include Transmigration Settlement Unit which is still fostered by the relevant ministries.

Sumber/Source: <sup>2</sup> Badan Pusat Statistik, Pendataan Potensi Desa (Podes)/BPS0Statistics Indonesia, Village Potential Data Collecting

**Tabel 4.3.5** Banyaknya Desa/Kelurahan Menurut Jenis Bahan Bakar untuk Memasak yang Digunakan Sebagian Besar Keluarga di Kecamatan Baitussalam, 2021  
**Table** *Number of Villages/Kelurahan by Type of Cooking Fuel Used by Majority Family in Baitussalam Subdistrict, 2021*

Jenis Bahan Bakar untuk Memasak <i>Type of Cooking Fuel</i>	20221
(1)	(2)
Listrik/ <i>Electric</i>	7
Elpiji 5,5 kg/ <i>Blue Gas 5.5 kg-LPG</i>	8
Elpiji 12 kg/ <i>12 kg-LPG</i>	12
Elpiji 3 kg/ <i>3 kg-LPG</i>	13
Gas Kota/ <i>City Gas</i>	0
Biogas/ <i>Biogas</i>	0
Minyak Tanah/ <i>Kerosene</i>	2
Briket/ <i>Briquettes</i>	0
Arang/ <i>Charcoal</i>	0
Kayu Bakar/ <i>Firewood</i>	0
Lainnya/ <i>Others</i>	0
<b>Jumlah/<i>Total</i></b>	<b>13</b>

Catatan/Note : 2022 Tidak dilakukan Pendataan PODES

Sumber/Source: BPS, Pendataan Potensi Desa (Podes) 2021/BPS0Statistics Indonesia, Village Potential Data Collectingy

#### 4.4 AGAMA DAN SOSIAL LAINNYA RELIGION AND OTHER SOCIAL AFFAIRS

**Tabel 4.4.1** Jumlah Tempat Peribadatan Menurut Desa/Kelurahan di Kecamatan Baitussalam, 2021  
**Table** *Number of Worship Places by Villages/Kelurahan in Baitussalam Subdistrict, 2021*

Desa/Kelurahan Village/Kelurahan	Masjid Mosque	Mushola Pray Room	Gereja Protestan Protestant Church	Gereja Katholik Catholic Church	Pura Temple	Vihara
(1)	(2)	(3)	(4)	(5)	(6)	(7)
1. Blang Krueng	1	3	0	0	0	0
2. Baet	1	4	0	0	0	0
3. Cadek	1	2	0	0	0	0
4. Kajhu	1	11	0	0	0	0
5. Cot Paya	0	1	0	0	0	0
6. Lambada Lhok	1	1	0	0	0	0
7. Klieng Cot Aron	0	2	0	0	0	0
8. Mireuk Lamreudeup	0	3	0	0	0	0
9. Klieng Meuria	1	1	0	0	0	0
10. Lampineung	0	1	0	0	0	0
11. Lam Asan	0	1	0	0	0	0
12. Labuy	1	2	0	0	0	0
13. Lam Ujong	1	4	0	0	0	0
Baitussalam	8	36	0	0	0	0

Catatan/Note : 2022 Tidak dilakukan Pendataan PODES

Sumber/Source : BPS, Pendataan Potensi Desa (Podes) 2021/BPS0Statistics Indonesia, Village Potential Data Collectingv

**Tabel** 4.4.2  
**Table**

**Banyaknya Kejadian Bencana Alam Menurut Desa/  
Kelurahan dan Jenis Bencana Alam di Kecamatan  
Baitussalam, 2021**  
*Number of Natural Disaster Events by Villages/Kelurahan  
and Type of Natural Disaster in Baitussalam Subdistrict,  
2021*

Desa/Kelurahan <i>Village/Kelurahan</i>	Gempa Bumi <i>Earthquake</i>	Tsunami <i>Tsunami</i>	Gunung Meletus <i>Volcanic Eruption</i>	Tanah Longsor <i>Landslide</i>
(1)	(2)	(3)	(4)	(5)
1. Blang Krueng	5	0	0	0
2. Baet	7	0	0	0
3. Cadek	5	0	0	0
4. Kajhu	5	0	0	0
5. Cot Paya	5	0	0	0
6. Lambada Lhok	1	0	0	0
7. Klieng Cot Aron	1	0	0	0
8. Mireuk Lamreudeup	1	0	0	0
9. Klieng Meuria	3	0	0	0
10. Lampineung	1	0	0	0
11. Lam Asan	1	0	0	0
12. Labuy	1	0	0	0
13. Lam Ujong	0	0	0	0
Baitussalam	36	0	0	0

Lanjutan Tabel/*Continued Table* 4.4.2

<b>Desa/Kelurahan Village/Kelurahan</b>	<b>Banjir Floods</b>	<b>Banjir Bandang Flash Floods</b>	<b>Kekeringan Drought</b>	<b>Kebakaran Hutan dan Lahan Forest and Land Fires</b>
(1)	(6)	(7)	(8)	(9)
1. Blang Krueng	0	0	0	0
2. Baet	0	0	0	0
3. Cadek	0	0	0	0
4. Kajhu	0	0	0	0
5. Cot Paya	0	0	0	0
6. Lambada Lhok	0	0	0	0
7. Klieng Cot Aron	0	0	0	0
8. Mireuk Lamreudeup	0	0	0	0
9. Klieng Meuria	0	0	0	0
10. Lampineung	0	0	0	0
11. Lam Asan	0	0	0	0
12. Labuy	0	0	0	0
13. Lam Ujong	0	0	0	0
Baitussalam	0	0	0	0

Lanjutan Tabel/Continued Table 4.4.2

<b>Desa/Kelurahan Village/Kelurahan</b>	<b>Angin Puyuh/ Puting Beliung/ Topan Tornado/Typhoon</b>	<b>Gelombang Pasang Tidal Wave</b>	<b>Abrasi Abrasion</b>
(1)	(10)	(11)	(12)
1. Blang Krueng	0	0	0
2. Baet	0	0	0
3. Cadek	0	0	0
4. Kajhu	0	0	0
5. Cot Paya	0	0	0
6. Lambada Lhok	0	0	0
7. Klieng Cot Aron	0	0	0
8. Mireuk Lamreudeup	0	0	0
9. Klieng Meuria	0	0	0
10. Lampineung	0	0	0
11. Lam Asan	0	0	0
12. Labuy	0	0	0
13. Lam Ujong	0	0	0
Baitussalam	0	0	0

Catatan/Note: ...

Sumber/Source: ...



**Tabel** 4.4.3  
**Table**

**Banyaknya Korban Jiwa Akibat Bencana Alam Menurut Desa/Kelurahan dan Jenis Bencana Alam di Kecamatan Baitussalam, 2021**  
*Number of Fatalities Due to Natural Disasters by Villages/ Kelurahan and Type of Natural Disaster in Baitussalam Subdistrict, 2021*

Desa/Kelurahan <i>Village/Kelurahan</i>	Gempa Bumi <i>Earthquake</i>	Tsunami <i>Tsunami</i>	Gunung Meletus <i>Volcanic Eruption</i>	Tanah Longsor <i>Landslide</i>
(1)	(2)	(3)	(4)	(5)
1. Blang Krueng	0	0	0	0
2. Baet	0	0	0	0
3. Cadek	0	0	0	0
4. Kajhu	0	0	0	0
5. Cot Paya	0	0	0	0
6. Lambada Lhok	0	0	0	0
7. Klieng Cot Aron	0	0	0	0
8. Mireuk Lamreudeup	0	0	0	0
9. Klieng Meuria	0	0	0	0
10. Lampineung	0	0	0	0
11. Lam Asan	0	0	0	0
12. Labuy	0	0	0	0
13. Lam Ujong	0	0	0	0
Baitussalam	0	0	0	0



Lanjutan Tabel/*Continued Table* 4.4.3

<b>Desa/Kelurahan Village/Kelurahan</b>	<b>Angin Puyuh/ Puting Beliung/ Topan Tornado/Typhoon</b>	<b>Gelombang Pasang Tidal Wave</b>	<b>Abrasi Abrasion</b>
(1)	(10)	(11)	(12)
1. Blang Krueng	0	0	0
2. Baet	0	0	0
3. Cadek	0	0	0
4. Kajhu	0	0	0
5. Cot Paya	0	0	0
6. Lambada Lhok	0	0	0
7. Klieng Cot Aron	0	0	0
8. Mireuk Lamreudeup	0	0	0
9. Klieng Meuria	0	0	0
10. Lampineung	0	0	0
11. Lam Asan	0	0	0
12. Labuy	0	0	0
13. Lam Ujong	0	0	0
Baitussalam	0	0	0

Catatan/Note : Data tidak tersedia  
Sumber/Source: 0

**Tabel** 4.4.4  
**Table**

**Keberadaan Fasilitas/Upaya Antisipasi/Mitigasi Bencana Alam Menurut Desa/Kelurahan di Kecamatan Baitussalam, 2022**

***Existence of Facilities/Efforts for Anticipation/Mitigation of Natural Disasters by Villages/Kelurahan by Villages/Kelurahan in Baitussalam Subdistrict, 2022***

<b>Desa/Kelurahan</b> <b>Village/Kelurahan</b>	<b>Sistem Peringatan Dini Bencana Alam</b> <b>Natural Disaster Early Warning System</b>	<b>Sistem Peringatan Dini Khusus Tsunami</b> <b>Tsunami Early Warning System</b>	<b>Perlengkapan Keselamatan</b> <b>Safety Equipment</b>
(1)	(2)	(3)	(4)
1. Blang Krueng	Tidak Ada	Tidak Ada	Tidak Ada
2. Baet	Tidak Ada	Tidak Ada	Tidak Ada
3. Cadek	Tidak Ada	Tidak Ada	Tidak Ada
4. Kajhu	Ada	Ada	Tidak Ada
5. Cot Paya	Tidak Ada	Tidak Ada	Tidak Ada
6. Lambada Lhok	Ada	Ada	Tidak Ada
7. Klieng Cot Aron	Tidak Ada	Tidak Ada	Tidak Ada
8. Mireuk Lamreudeup	Ada	Ada	Tidak Ada
9. Klieng Meuria	Tidak Ada	Tidak Ada	Tidak Ada
10. Lampineung	Tidak Ada	Tidak Ada	Tidak Ada
11. Lam Asan	Tidak Ada	Tidak Ada	Tidak Ada
12. Labuy	Tidak Ada	Tidak Ada	Tidak Ada
13. Lam Ujong	Tidak Ada	Tidak Ada	Tidak Ada
Baitussalam	-	-	-

Lanjutan Tabel/*Continued Table 4.4.4*

<b>Desa/Kelurahan Village/Kelurahan</b>	<b>Rambu-Rambu dan Jalur Evakuasi Bencana Sign and Evacuation Route</b>	<b>Pembuatan, Perawatan, atau Normalisasi: Sungai, Kanal, Tanggul, Parit, Drainase, Waduk, Pantai, dll Manufacture, Maintenance, or Normalization: Rivers, Canals, Embankment, etc</b>
(1)	(5)	(6)
1. Blang Krueng	Tidak Ada	Tidak Ada
2. Baet	Tidak Ada	Tidak Ada
3. Cadek	Tidak Ada	Tidak Ada
4. Kajhu	Tidak Ada	Tidak Ada
5. Cot Paya	Tidak Ada	Tidak Ada
6. Lambada Lhok	Tidak Ada	Ada
7. Klieng Cot Aron	Tidak Ada	Tidak Ada
8. Mireuk Lamreudeup	Tidak Ada	Tidak Ada
9. Klieng Meuria	Tidak Ada	Tidak Ada
10. Lampineung	Tidak Ada	Ada
11. Lam Asan	Tidak Ada	Tidak Ada
12. Labuy	Tidak Ada	Tidak Ada
13. Lam Ujong	Tidak Ada	Ada
Baitussalam	-	-

Catatan/Note : Data tidak tersedia

Sumber/Source : 0

**Tabel**  
**Table** 4.4.5

**Banyaknya Desa/Kelurahan yang Memiliki Kelompok Kegiatan Olahraga Menurut Jenis Olahraga dan Ketersediaan Fasilitas/Lapangan Olahraga di Kecamatan Baitussalam, 2021**  
**Number of Villages/Kelurahan Having Sport Activities Groups by Type of Sport and Availability of Sport Facilities/Fields in Baitussalam Subdistrict, 2021**

Jenis Olahraga <i>Type of Sport</i>	Kondisi Fasilitas/Lapangan Olahraga <i>Condition of Sport Facilities/Fields</i>			Tidak Ada Fasilitas/ Lapangan Olahraga <i>No Sport Facilities/ Fields</i>
	Baik	Rusak Sedang	Rusak Parah	
(1)	(2)	(3)	(4)	(5)
Sepak Bola/ <i>Soccer</i>	6	0	0	7
Bola Voli/ <i>Volley Ball</i>	10	0	0	3
Bulu Tangkis/ <i>Badminton</i>	0	0	0	13
Bola Basket/ <i>Basket Ball</i>	1	0	0	12
Tenis Lapangan/ <i>Court Tennis</i>	0	0	0	13
Tenis Meja/ <i>Table Tennis</i>	2	0	0	11
Futsal/ <i>Futsal</i>	2	0	0	11
Renang/ <i>Swimming</i>	0	0	0	13
Bela Diri/ <i>Martial Arts</i>	0	0	0	13
Bilyard/ <i>Billiards</i>	0	0	0	13
Fitnes, Aerobik, dll/ <i>Fitness, Aerobics, etc</i>	0	0	0	13
Lainnya/ <i>Others</i>	0	0	0	13

Catatan/Note : 2022 Tidak dilakukan Pendataan PODES

Sumber/Source : BPS, Pendataan Potensi Desa (Podes) 2021/BPS0Statistics Indonesia, Village Potential Data Collectingv





# **BAB 5**

# **PERTANIAN** ***AGRICULTURE***

http://jurnal.pesarkab.bps.go.id





<https://acehbesarkab.bps.go.id>

**PENJELASAN TEKNIS**

Beberapa produk sayuran dan buah semusim yang dihasilkan di Kecamatan Baitussalam diantaranya adalah cabai keriting, cabai rawit, tomat, bayam, dan kacang panjang. Diantara kelima komoditas tersebut produksi paling banyak adalah Bayam, dengan berat produksi sekitar 28,5 ton. Selain itu, bayam merupakan komoditas yang memiliki nilai produktivitas paling besar diantar kelima komoditas tersebut di Kecamatan Baitussalam 4,75 ton per hektar (ha).

Untuk produk tanaman biofarmaka, Seperti jahe, lengkuas, kencur dan kunyit, untuk wilayah Kecamatan Baitussalam Tidak ada yang melakukan budidaya tanaman tersebut, sehingga untuk Luas Panen Jumlah produksi dari keempat tanaman tersebut adalah tidak ada.

Terakhir, beberapa komoditas tanaman dan buah tahunan yang diproduksi di Kecamatan Baitussalam, adalah mangga, durian, pisang, pepaya, rambutan, dan duku/langsat. diantara keenam tanaman tersebut, Mangga dan Durian adalah komoditas yang paling banyak menghasilkan, yaitu 66 ton untuk mangga, dan 21,3 ton untuk durian di tahun 2022.

**TECHNICAL NOTES**

*Several seasonal fruit and vegetable products produced in Baitussalam Subdistrict include curly chillies, bird's eye chillies, tomatoes, spinach and long beans. Among the five commodities, spinach are the most produced, with a production weight of around 28,5 tons. In addition, spinach are a commodity that has the greatest productivity value among the five commodities in Baitussalam Subdistrict, 4.75 tons per hectare (ha).*

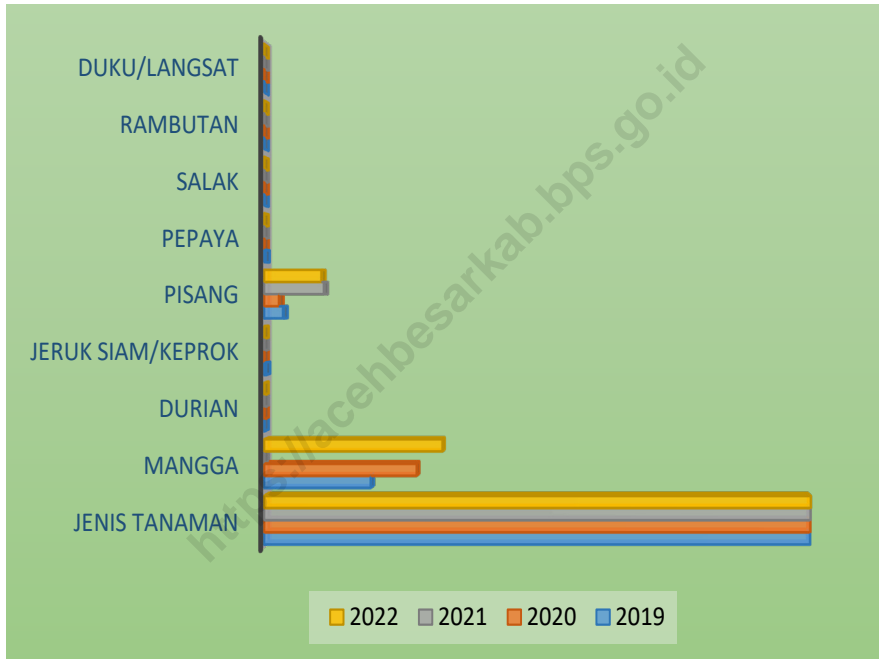
*For biopharmaceutical plant products, in the Baitussalam Subdistrict there are ginger, galangal kencur and turmeric, for the Baitussalam District area no one is cultivating these plants, so for the harvested area there is no total production of the four plants.*

*Finally, several annual plant and fruit commodities produced in Baitussalam Subdistrict, are mangoes, durians, bananas, papayas, rambutans, and duku/langsat. Among the six plants, mangoes and durian are the commodities that produce the most, namely 66 tons for mangoes and 21,3 tons for durians in 2022.*



**Gambar** 5.1  
**Figures**

**Produksi Buah-Buahan Tahunan Menurut Jenis Tanaman di Kecamatan Baitussalam (kuintal), 2019–2022**  
*Production of Annual Fruits by Kind of Plant in Baitussalam Subdistrict (quintal), 2019–2022*

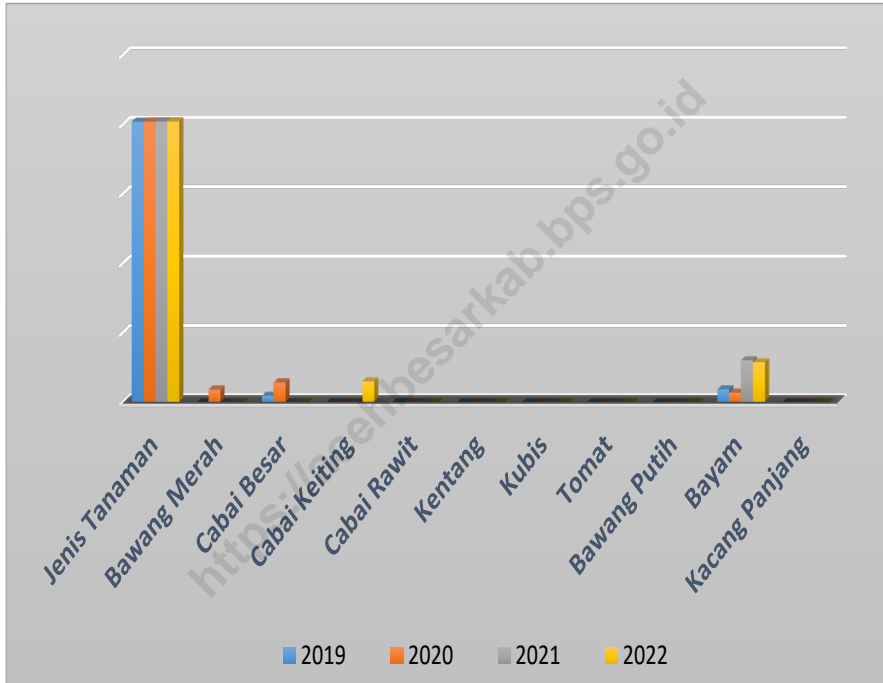


Catatan/Note: ...

Sumber/Source: BPS, Statistik Pertanian Hortikultura SPH-SBS/BPS-Statistics Indonesia, Agricultural Statistic for Horticulture SPH-SBS

**Gambar 5.2**  
**Figures**

**Produksi Tanaman Sayuran Semusim Menurut Jenis Tanaman di Kecamatan Baitussalam (kuintal),  
Production of Seasonal Vegetables and by Kind of Plant in Baitussalam Subdistrict (quintal), 2019–2022**



Catatan/Note: ...

Sumber/Source: BPS, Statistik Pertanian Hortikultura SPH-SBS/BPS-Statistics Indonesia, Agricultural Statistic for Horticulture SPH-SBS

**Tabel**  
**Table** 5.1

**Luas Panen Tanaman Sayuran dan Buah-buahan Semusim Menurut Jenis Tanaman di Kecamatan Baitussalam (ha), 2019–2022**  
**Harvested Area of Seasonal Vegetables and Fruits by Kind of Plant in Baitussalam Subdistrict (ha), 2019–2022**

Jenis Tanaman Kind of Plants	2019	2020	2021	2022 <sup>x</sup>
(1)	(2)	(3)	(4)	(5)
<b>Sayuran/Vegetables:</b>				
Bawang Merah/Shallots	-	2	-	-
Cabai Besar/TW/ Teropong Chili/Big Chili	2	1	-	-
Cabai Keiting Curly Chili	-	-	-	1
Cabai Rawit Chili/Cayenne Pepper	-	-	-	-
Kentang/Potato	-	-	-	-
Kubis/Cabbage	-	-	-	-
Tomat/Tomato	-	-	0	-
Bawang Putih/Garlic	-	-	-	-
Bayam/Spinach	2	4	7	6
Kacang Panjang/Long Beans	-	-	-	-
<b>Buah–buahan/Fruits:</b>				
Semangka/Watermelon	-	-	-	-

Catatan/Note: ...

Sumber/Source: Badan Pusat Statistik, Statistik Pertanian Hortikultura SPH-SBS/BPS-Statistics Indonesia, Agricultural Statistic for Horticulture SPH-SBS

**Tabel**  
**5.2**  
**Table**

**Produksi Tanaman Sayuran dan Buah-buahan Semusim Menurut Jenis Tanaman di Kecamatan Baitussalam (kuintal), 2019–2022**  
***Production of Seasonal Vegetables and Fruits by Kind of Plant in Baitussalam Subdistrict (quintal), 2019–2022***

Jenis Tanaman Kind of Plants	2019	2020	2021	2022 <sup>x</sup>
(1)	(2)	(3)	(4)	(5)
Sayuran/Vegetables:				
Bawang Merah/Shallots	-	89	-	-
Cabai Besar/TW/ Teropong Chili/Big Chili	45	140	-	-
Cabai Keiting Curly Chili	-	-	-	150
Cabai Rawit Chili/Cayenne Pepper	-	-	-	-
Kentang/Potato	-	-	-	-
Kubis/Cabbage	-	-	-	-
Tomat/Tomato	-	-	-	-
Bawang Putih/Garlic	-	-	-	-
Bayam/Spinach	90	67	300	285
Kacang Panjang/Long Beans	-	-	-	-
Buah-buahan/Fruits:	-	-	-	-
Semangka/Watermelon	-	-	-	-

Catatan/Note: ...

Sumber/Source: Badan Pusat Statistik, Statistik Pertanian Hortikultura SPH-SBS/BPS-Statistics Indonesia, Agricultural Statistic for Horticulture SPH-SBS

**Tabel**  
**Table** 5.3

**Luas Panen Tanaman Biofarmaka Menurut Jenis Tanaman di Kecamatan Baitussalam (m<sup>2</sup>), 2019–2022**  
**Harvested Area of Medicinal Plants by Kind of Plant in Baitussalam Subdistrict (m<sup>2</sup>), 2019–2022**

Jenis Tanaman Kind of Plants	2019	2020	2021	2022 <sup>x</sup>
(1)	(2)	(3)	(4)	(5)
Ginger	-	-	-	-
Galanga	-	-	-	-
East Indian Galangal	-	-	-	-
Turmeric	-	-	-	-
Lime	-	-	-	-
Lemongrass	-	-	-	-

Catatan/Note: ...

Sumber/Source: Badan Pusat Statistik, Statistik Pertanian Hortikultura SPH-TBF/BPS-Statistics Indonesia, Agricultural Statistic for Horticulture SPH-TBF



**Tabel**  
**Table** 5.4

**Produksi Tanaman Biofarmaka Menurut Jenis Tanaman di  
Kecamatan Baitussalam (kg), 2019–2022**  
*Production of Medicinal Plants by Kind of Plant in  
Baitussalam Subdistrict (kg), 2019–2022*

Jenis Tanaman Kind of Plants	2019	2020	2021	2022 <sup>x</sup>
(1)	(2)	(3)	(4)	(5)
Ginger	-	-	-	-
Galanga	-	-	-	-
East Indian Galangal	-	-	-	-
Turmeric	-	-	-	-
Lime	-	-	-	-
Lemongrass	-	-	-	-

Catatan/Note : ...

Sumber/Source : Badan Pusat Statistik, Statistik Pertanian Hortikultura SPH-TBF/BPS-Statistics Indonesia,  
Agricultural Statistic for Horticulture SPH-TBF

**Tabel 5.5** Luas Panen Tanaman Hias Menurut Jenis Tanaman di Kecamatan Baitussalam (m<sup>2</sup>), 2019–2022  
**Table** *Harvested Area of Ornamental Plants by Kind of Plant in Baitussalam Subdistrict (m<sup>2</sup>), 2019–2022*

Jenis Tanaman <i>Kind of Plants</i>	2019	2020	2021	2022 <sup>x</sup>
(1)	(2)	(3)	(4)	(5)
Anggrek Pot/Pot Orchid	-	-	-	-
Anggrek Potong/Cut Orchid	-	-	-	-
Krisan/Chrysantemum	-	-	-	-
Mawar/Rose	-	-	-	-
Sedap Malam/Tuberose	-	-	-	-

Catatan/Note : ...

Sumber/Source : Badan Pusat Statistik, Statistik Pertanian Hortikultura SPH-TH/BPS-Statistics Indonesia, Agricultural Statistik for Horticulture SPH-TH

**Tabel 5.6** **Produksi Tanaman Hias Menurut Jenis Tanaman di Kecamatan Baitussalam (tangkai), 2019–2022**  
**Table** **Production of Ornamental Plants by Kind of Plant in Baitussalam Subdistrict (stalks), 2019–2022**

Jenis Tanaman Kind of Plants	2019	2020	2021	2022 <sup>x</sup>
(1)	(2)	(3)	(4)	(5)
Anggrek Pot/Pot Orchid	-	-	-	-
Anggrek Potong/Cut Orchid	-	-	-	-
Krisan/Chrysantemum	-	-	-	-
Mawar/Rose	-	-	-	-
Sedap Malam/Tuberose	-	-	-	-

Catatan/Note: ...

Sumber/Source: Badan Pusat Statistik, Statistik Pertanian Hortikultura SPH-TH/BPS-Statistics Indonesia, Agricultural Statistik for Horticulture SPH-TH

**Tabel** 5.7  
**Table**

**Produksi Buah-Buahan dan Sayuran Tahunan Menurut Jenis Tanaman di Kecamatan Baitussalam (kuintal), 2019–2022**  
**Production of Annual Fruits and Vegetables by Kind of Plant in Baitussalam Subdistrict (quintal), 2019–2022**

Jenis Tanaman <i>Kind of Plants</i>	2019	2020	2021	2022 <sup>x</sup>
(1)	(2)	(3)	(4)	(5)
Buah–Buahan/Fruits:				
Mangga/Mango	395	565	1 677	660
Durian/Durian	-	-	-	-
Jeruk Siam/Keprok/Orange/ Tangerine	6	-	-	-
Pisang/Banana	71	56	222	213
Pepaya/Papaya	4	-	-	-
Salak/Snakefruit	-	-	-	-
Rambutan/Rambutan	-	-	-	-
Duku/Langsar/Kokosan/ Duku	-	-	-	-
Sayuran/Vegetables:				
Melinjo/ Gnetum/Melinjo	-	-	-	-

Catatan/Note : ...

Sumber/Source : Badan Pusat Statistik, Statistik Pertanian Hortikultura SPH-BST/BPS-Statistics Indonesia, Agricultural Statistic for Horticulture SPH-BST



# **BAB 6**

## **PARIWISATA, TRANSPORTASI, DAN KOMUNIKASI** ***TOURISM, TRANSPORTATION, AND COMMUNICATION***





## 6.1 PARIWISATA TOURISM

**Tabel 6.1.1** Jumlah Sarana Akomodasi Menurut Desa/Kelurahan dan Jenis Akomodasi di Kecamatan Baitussalam, 2021  
**Table** *Number of Accomodation Facilities by Villages/Kelurahan and Type of Accomodation in Baitussalam Subdistrict, 2021*

Desa/Kelurahan Village/Kelurahan	Hotel Hotel	Penginapan Inn
(1)	(2)	(3)
1. Blang Krueng	-	-
2. Baet	-	-
3. Cadek	-	6
4. Kajhu	-	-
5. Cot Paya	-	-
6. Lambada Lhok	-	-
7. Klieng Cot Aron	-	-
8. Mireuk Lamreudeup	-	-
9. Klieng Meuria	-	-
10. Lampineung	-	-
11. Lam Asan	-	-
12. Labuy	-	-
13. Lam Ujong	-	-
<b>Baitussalam</b>	<b>-</b>	<b>6</b>

Catatan/Note : 2022 Tidak dilakukan Pendataan PODES

Sumber/Source : BPS, Pendataan Potensi Desa (Podes) 2021/BPS-Statistics Indonesia, Village Potential Data Collectingv

## 6.2 TRANSPORTASI TRANSPORTATION

**Tabel 6.2.1** Prasarana dan Sarana Transportasi Antar Desa/Kelurahan Menurut Desa/Kelurahan di Kecamatan Baitussalam, 2022  
*Inter-Villages/Kelurahan Transportation Infrastructure and Facilities by Villages/Kelurahan in Baitussalam Subdistrict, 2022*

Desa/Kelurahan <i>Village/Kelurahan</i>	Jenis Prasarana Transportasi <i>Type of Transportation Infrastructure</i>	Keberadaan Angkutan Umum <i>Availability of Public Transportation</i>
(1)	(2)	(3)
1. Blang Krueng	Darat	Tidak Ada Angkutan Umum
2. Baet	Darat	Ada, Dengan Trayek Tetap
3. Cadek	Darat	Ada, Dengan Trayek Tetap
4. Kajhu	Darat	Ada, Dengan Trayek Tetap
5. Cot Paya	Darat	Ada, Dengan Trayek Tetap
6. Lambada Lhok	Darat	Ada, Dengan Trayek Tetap
7. Klieng Cot Aron	Darat	Tidak Ada Angkutan Umum
8. Mireuk Lamreudeup	Darat	Tidak Ada Angkutan Umum
9. Klieng Meuria	Darat	Ada, Dengan Trayek Tetap
10. Lampineung	Darat	Ada, Dengan Trayek Tetap
11. Lam Asan	Darat	Tidak Ada Angkutan Umum
12. Labuy	Darat	Ada, Dengan Trayek Tetap
13. Lam Ujong	Darat	Tidak Ada Angkutan Umum



Lanjutan Tabel/*Continued Table* 6.2.1

<b>Desa/Kelurahan Village/Kelurahan</b>	<b>Jenis Permukaan Jalan Darat Terluas Type of The Widest Road Surface</b>	<b>Dapat Dilalui Kendaraan Bermotor Roda 4 atau Lebih Passable by Vehicle with 4 or more Wheels</b>
(1)	(4)	(5)
1. Blang Krueng	Aspal/Beton	Sepanjang Tahun
2. Baet	Aspal/Beton	Sepanjang Tahun
3. Cadek	Aspal/Beton	Sepanjang Tahun
4. Kajhu	Aspal/Beton	Sepanjang Tahun
5. Cot Paya	Aspal/Beton	Sepanjang Tahun
6. Lambada Lhok	Aspal/Beton	Sepanjang Tahun
7. Klieng Cot Aron	Aspal/Beton	Sepanjang Tahun
8. Mireuk Lamreudeup	Aspal/Beton	Sepanjang Tahun
9. Klieng Meuria	Aspal/Beton	Sepanjang Tahun
10. Lampineung	Aspal/Beton	Sepanjang Tahun
11. Lam Asan	Aspal/Beton	Sepanjang Tahun
12. Labuy	Aspal/Beton	Sepanjang Tahun
13. Lam Ujong	Diperkeras (Kerikil,Batu,dll)	Sepanjang Tahun

Catatan/Note : 2022 Tidak dilakukan Pendataan PODES

Sumber/Source : BPS, Pendataan Potensi Desa (Podes) 2021/BPS-Statistics Indonesia, Village Potential Data Collectingv

### 6.3 KOMUNIKASI COMMUNICATION

**6.3.1 Keberadaan Kantor Pos/Pos Pembantu/Rumah Pos, Pos Keliling, dan Perusahaan/Agen Jasa Ekspedisi Swasta Menurut Desa/Kelurahan di Kecamatan Baitussalam, 2022**  
**Number of Post Office/Subsidiary of Post Office, Mobile Portal Service, Private Expedition Service Company by Villages/Kelurahan in Baitussalam Subdistrict, 2022**

<b>Desa/Kelurahan</b> <i>Village/Kelurahan</i>	<b>Kantor Pos/Pos Pembantu/Rumah Pos</b> <i>Post Office/Subsidiary of Post Office</i>	<b>Pos Keliling</b> <i>Mobile Portal Service</i>	<b>Perusahaan/Agen Jasa Ekspedisi Swasta</b> <i>Private Expedition Service Company</i>
(1)	(2)	(3)	(4)
1. Lampuja	Tidak Ada	Ada	Tidak Ada
2. Lam Ujong	Tidak Ada	Ada	Beroperasi
3. Lam Gawee	Tidak Ada	Ada	Jarang Beroperasi
4. Lam Asan	Tidak Ada	Tidak Ada	Tidak Ada
5. Lam Reh	Tidak Ada	Tidak Ada	Tidak Ada
6. Siem	Tidak Ada	Tidak Ada	Tidak Ada
7. Krueng Kalee	Tidak Ada	Tidak Ada	Tidak Ada
8. Lambaro Sukon	Tidak Ada	Tidak Ada	Tidak Ada
9. Lambiheu Lambaro Angan	Tidak Ada	Tidak Ada	Tidak Ada
10. Lambiheu Siem	Tidak Ada	Tidak Ada	Tidak Ada
11. Lam Klat	Tidak Ada	Tidak Ada	Tidak Ada
12. Lamkeuneung	Tidak Ada	Tidak Ada	Tidak Ada
13. Lampuuk	Tidak Ada	Tidak Ada	Tidak Ada
<b>Baitussalam</b>	-	-	-

Catatan/: 2022 Tidak dilakukan Pendataan PODES

Sumber/: BPS, Pendataan Potensi Desa (Podes) 2021/BPS-Statistics Indonesia, Village Potential Data Collectingv

**Tabel**  
**Table** 6.3.2

**Jumlah Menara Telepon seluler dan Operator Layanan Komunikasi Telepon Seluler Menurut Desa/Kelurahan di Kecamatan Baitussalam, 2022**  
**Number of Base Transceiver Station (BTS) and Cellular Phone Communication Service Operators by Villages/ Kelurahan in Baitussalam Subdistrict, 2022**

Desa/Kelurahan Village/Kelurahan	Jumlah Menara Telepon seluler Number of Base Transceiver Station (BTS)	Jumlah Operator Layanan Komunikasi Telepon Seluler Cellular Phone Communication Service Operators
(1)	(2)	(3)
1. Blang Krueng	1	4
2. Baet	1	4
3. Cadek	1	4
4. Kajhu	4	4
5. Cot Paya	1	4
6. Lambada Lhok	0	4
7. Klieng Cot Aron	1	4
8. Mireuk Lamreudeup	1	4
9. Klieng Meuria	1	4
10. Lampineung	0	5
11. Lam Asan	0	5
12. Labuy	3	5
13. Lam Ujong	1	5
<b>Baitussalam</b>	<b>22</b>	<b>5</b>

Catatan/Note : 2022 Tidak dilakukan Pendataan PODES

Sumber/Source : BPS, Pendataan Potensi Desa (Podes) 2021/BPS-Statistics Indonesia, Village Potential Data Collectingy

**Tabel**  
**Table** 6.3.3

**Kekuatan Sinyal Telepon Seluler dan Jenis Sinyal Internet  
Telepon Seluler Menurut Desa/Kelurahan di Kecamatan  
Baitussalam, 2022**  
*The Strength of Cellular Phone Signal by Villages/Kelurahan  
in Baitussalam Subdistrict, 2022*

<b>Desa/Kelurahan</b> <i>Village/Kelurahan</i>	<b>Kekuatan Sinyal Telepon Seluler</b> <i>The Strength of Cellular Phone Signal</i>	<b>Jenis Sinyal Internet Telepon Seluler</b> <i>Type of Cellular Phone Signal</i>
(1)	(2)	(3)
1. Blang Krueng	Sinyal Kuat	4G/LTE
2. Baet	Sinyal Kuat	4G/LTE
3. Cadek	Sinyal Kuat	4G/LTE
4. Kajhu	Sinyal Kuat	4G/LTE
5. Cot Paya	Sinyal Kuat	4G/LTE
6. Lambada Lhok	Sinyal Kuat	4G/LTE
7. Klieng Cot Aron	Sinyal Kuat	4G/LTE
8. Mireuk Lamreudeup	Sinyal Kuat	4G/LTE
9. Klieng Meuria	Sinyal Kuat	4G/LTE
10. Lampineung	Sinyal Kuat	4G/LTE
11. Lam Asan	Sinyal Kuat	4G/LTE
12. Labuy	Sinyal Kuat	4G/LTE
13. Lam Ujong	Sinyal Kuat	4G/LTE
<b>Nama Kecamatan</b>	Sinyal Kuat	4G/LTE

Catatan/: 2022 Tidak dilakukan Pendataan PODES

Sumber/: BPS, Pendataan Potensi Desa (Podes) 2021/BPS-Statistics Indonesia, Village  
Potential Data Collectingv





# **BAB 7**

## **PERBANKAN, KOPERASI, DAN PERDAGANGAN** ***BANKING, COOPERATIVE, AND TRADE***



<https://acehbesarkab.bps.go.id>

## PENJELASAN TEKNIS

Di Kecamatan Baitussalam hanya terdapat 1 bank umum milik pemerintah dan 1 Bank Pekreditan Rakyat. Kedua bank tersebut berada di gampong Cadek dan Kajhu. Selain itu, terdapat 3 koperasi simpan pinjam yang berada di gampong Blang Krueng, Lambada Lhok, dan Lampineung.

Terdapat 2 pasar tanpa bangunan permanen yang berada di Gampong Kajhu. Selain itu, terdapat 6 pertokoan yang ada di Kecamatan Baitussalam, 3 diantaranya terdapat di Gampong Baet. Sementara itu, di Gampong Kajhu, Lampineung, dan Labuy terdapat masing-masing 1 pertokoan.

## TECHNICAL NOTES

*In Baitussalam District there are only 1 government-owned public bank and 1 Pecreditan Rakyat Bank. The Four banks are located in the village of Cadek dan Kajhu. In addition, there are 3 savings and loan cooperatives located in the villages of Blang Krueng, Lambada Lhok dan Lampineung.*

*There is 5 market without a permanent b2ilding in Gampong Kajhu. In addition, there are 6 shops in Baitussalam District, 3 of which are in Gampong Baet. Meanwhile, in Gampong Kajhu, Lampineung and Labuy there is one shop each.*



**Tabel**  
**Table** 7.1

**Banyaknya Sarana Lembaga Keuangan Bank Menurut  
Desa/Kelurahan dan Jenis Bank di Kecamatan  
Baitussalam, 2022**  
*Number of Bank by Villages/Kelurahan and Type of Bank in  
Baitussalam Subdistrict, 2022*

<b>Desa/Kelurahan Village/Kelurahan</b>	<b>Bank Umum Pemerintah Government Bank</b>	<b>Bank Umum Swasta Private Bank</b>	<b>Bank Perkreditan Rakyat (BPR) Rural Bank</b>
(1)	(2)	(3)	(4)
1. Blang Krueng	-	-	-
2. Baet	-	-	-
3. Cadek	1	-	-
4. Kajhu	-	-	1
5. Cot Paya	-	-	-
6. Lambada Lhok	-	-	-
7. Klieng Cot Aron	-	-	-
8. Mireuk Lamreudeup	-	-	-
9. Klieng Meuria	-	-	-
10. Lampineung	-	-	-
11. Lam Asan	-	-	-
12. Labuy	-	-	-
13. Lam Ujong	-	-	-
<b>Baitussalam</b>	<b>1</b>	<b>0</b>	<b>1</b>

Catatan/Note : 2022 Tidak dilakukan Pendataan PODES  
 Sumber/Source : BPS, Pendataan Potensi Desa (Podes) 2021/BPS-Statistics Indonesia, Village Potential Data Collectingv

**Tabel**  
**Table** 7.2

**Banyaknya Koperasi Aktif Menurut Menurut Desa/  
Kelurahan dan Jenis Koperasi di Kecamatan Baitussalam,  
2022**  
*Number of Cooperative by Villages/Kelurahan and Type of  
Cooperative in Baitussalam Subdistrict, 2022*

Desa/Kelurahan <i>Village/Kelurahan</i>	Koperasi Unit Desa (KUD) <i>Village Cooperative Unit</i>	Koperasi Industri Kecil dan Kerajinan Rakyat (Kopinkra) <i>Small Industry and Citizen Handicraft Cooperative</i>
(1)	(2)	(3)
1. Blang Krueng	1	-
2. Baet	-	-
3. Cadek	-	-
4. Kajhu	-	-
5. Cot Paya	-	-
6. Lambada Lhok	1	-
7. Klieng Cot Aron	-	-
8. Mireuk Lamreudeup	-	-
9. Klieng Meturia	-	-
10. Lampineung	1	-
11. Lam Asan	-	-
12. Labuy	-	-
13. Lam Ujong	-	-
Baitussalam	3	0

Lanjutan Tabel/*Continued Table 7.2*

<b>Desa/Kelurahan Village/Kelurahan</b>	<b>Koperasi Simpan Pinjam (Kospin) Savings and Loan Cooperative</b>	<b>Koperasi Lainnya Other Cooperative</b>
(1)	(4)	(5)
1. Blang Krueng	1	-
2. Baet	-	-
3. Cadek	-	-
4. Kajhu	1	-
5. Cot Paya	-	-
6. Lambada Lhok	-	-
7. Klieng Cot Aron	-	-
8. Mireuk Lamreudeup	-	-
9. Klieng Meuria	-	-
10. Lampineung	-	-
11. Lam Asan	1	-
12. Labuy	-	-
13. Lam Ujong	-	-
<b>Baitussalam</b>	-	-

Catatan/Note : 2022 Tidak dilakukan Pendataan PODES  
 Sumber/Source : BPS, Pendataan Potensi Desa (Podes) 2021/BPS-Statistics Indonesia, Village Potential Data Collectingv

**Tabel**  
**Table** 7.3

**Banyaknya Sarana Perdagangan Menurut Desa/Kelurahan dan Jenis Sarana Perdagangan di Kecamatan Baitussalam, 2022**

**Number of Trade Facilities by Villages/Kelurahan and Type of Trade Facilities in Baitussalam Subdistrict, 2022**

<b>Desa/Kelurahan</b> <i>Village/Kelurahan</i>	<b>Kelompok Pertokoan</b> <i>Shopping Complexs</i>	<b>Pasar dengan</b> <b>Bangunan Permanen</b> <i>Markets in Permanent</i> <i>Building</i>	<b>Pasar dengan</b> <b>Bangunan Semi</b> <b>Permanen</b> <i>Market in Semi</i> <i>Permanent Building</i>
(1)	(2)	(3)	(4)
1. Blang Krueng	-	-	-
2. Baet	3	-	-
3. Cadek	-	-	-
4. Kajhu	1	2	-
5. Cot Paya	-	-	-
6. Lambada Lhok	-	-	-
7. Klieng Cot Aron	-	-	-
8. Mireuk Lamreudeup	-	-	-
9. Klieng Meuria	-	-	-
10. Lampineung	1	-	-
11. Lam Asan	-	-	-
12. Labuy	1	-	-
13. Lam Ujong	-	-	-
<b>Nama Kecamatan</b>			

Lanjutan Tabel/*Continued Table 7.3*

<b>Desa/Kelurahan Village/Kelurahan</b>	<b>Pasar tanpa Bangunan Market without Permanent Building</b>	<b>Mini Market/ Swalayan/ Supermarket Mini Market/Swalayan/ Supermarket</b>	<b>Restoran/ Rumah Makan Restaurant/ Food Stall</b>
(1)	(5)	(6)	(7)
1. Blang Krueng	-	-	-
2. Baet	-	-	2
3. Cadek	-	2	1
4. Kajhu	-	5	3
5. Cot Paya	-	1	2
6. Lambada Lhok	-	-	-
7. Klieng Cot Aron	-	-	-
8. Mireuk Lamreudeup	-	-	-
9. Klieng Meuria	-	-	-
10. Lampineung	-	-	1
11. Lam Asan	-	-	-
12. Labuy	-	1	1
13. Lam Ujong	-	-	-
<b>Baitussalam</b>	<b>0</b>	<b>9</b>	<b>10</b>

Catatan/Note : 2022 Tidak dilakukan Pendataan PODES

Sumber/Source : BPS, Pendataan Potensi Desa (Podes) 2021/BPS-Statistics Indonesia, Village Potential Data Collectingv







**ST 2023**

**SENSUS PERTANIAN**

**BerAKHLAK**

• orientasi Pelayanan • kuntabel • ampelen  
• harmonis •oyal •daptif •laboratif

**DATA**

**MENCERDASKAN BANGSA**

*Enlighten The Nation*



**BPS KABUPATEN ACEH BESAR**

Jl. Jenderal Sudirman No. 7 Kota Jantho 23951

Telp/Fax: (0651) 92177 email:

[bps1108@bps.go.id](mailto:bps1108@bps.go.id)

website: [acehbesarkab.bps.go.id](http://acehbesarkab.bps.go.id)

