



KATALOG BPS : 1101002.1376020

STATISTIK DAERAH

KECAMATAN PAYAKUMBUH TIMUR

2015



Badan Pusat Statistik Kota Payakumbuh



STATISTIK DAERAH

KECAMATAN PAYAKUMBUH TIMUR

2015



STATISTIK DAERAH KECAMATAN PAYAKUMBUH TIMUR 2015

No.Publikasi: 13760.1510

Katalog BPS: 1101002.1376020

Ukuran Buku: 17,6 Cm X 25 Cm

Jumlah Halaman: vi + 15 halaman

Naskah:

Koordinator Statistik Kecamatan Payakumbuh Timur

Gambar Kulit:

BPS Kota Payakumbuh

Diterbitkan oleh:

BPS Kota Payakumbuh

Dilarang mengumumkan, mendistribusikan, mengomunikasikan, dan/atau menggandakan sebagian atau seluruh isi buku ini untuk tujuan komersial tanpa izin tertulis dari Badan Pusat Statistik.



Kata Sambutan

Publikasi Statistik Daerah Kecamatan Payakumbuh Timur 2015 ini merupakan publikasi yang diterbitkan oleh Badan Pusat Statistik Kota Payakumbuh, yang berisi sebagian informasi terpilih seputar Kecamatan Payakumbuh Timur dengan tambahan analisis deskriptif.

Publikasi ini disusun untuk melengkapi publikasi terbitan Badan Pusat Statistik yang sudah terbit secara rutin setiap tahun. Berbeda dengan publikasi sejenis seperti Kecamatan Dalam Angka (KCA) yang lebih sarat dengan penyajian tabel, maka untuk publikasi Statistik Daerah Kecamatan Payakumbuh Timur 2015 lebih menekankan kepada analisis deskriptif sederhana, ringkas dan mudah dipahami. Data-data terpilih yang disajikan dalam Statistik Daerah Kecamatan Payakumbuh Timur 2015 ini, diharapkan dapat memberikan gambaran tentang kondisi pembangunan berbagai sektor di Kecamatan Payakumbuh Timur secara ringkas dan akurat. Publikasi ini juga diharapkan menjadi bahan rujukan/kajian dalam perencanaan dan evaluasi kegiatan pembangunan.

Disadari bahwa publikasi ini mungkin masih sarat dengan kekurangan dan keterbatasan, sebab itu kritik dan saran yang membangun dari berbagai pihak sangat diharapkan untuk penyempurnaan di masa mendatang.

Semoga publikasi ini dapat memberikan manfaat bagi Kecamatan Payakumbuh Timur khususnya, dan Indonesia pada umumnya, terimakasih.

Payakumbuh, November 2015
Kepala Badan Pusat Statistik
Kota Payakumbuh

H. Ajri Fanzain, SE
NIP.19580927 198202 1 001



KATA PENGANTAR

Puji syukur atas kehadiran Allah SWT yang telah melimpahkan segala rahmat dan hidayah-Nya sehingga kami dapat menerbitkan publikasi "Statistik Daerah Kecamatan Payakumbuh Timur Tahun 2015" ini. Publikasi Statistik Daerah Kecamatan Payakumbuh Timur Tahun 2015 berisi berbagai informasi data yang ada di Kecamatan Payakumbuh Timur yang memuat analisis secara sederhana sehingga pengguna data dapat memahami setiap data yang disajikan serta dapat mengikuti perkembangan dan potensi yang ada di daerah Kecamatan Payakumbuh Timur.

Terbitnya publikasi ini tidak terlepas dari dukungan berbagai pihak, terutama Kepala BPS Kota Payakumbuh, Camat Payakumbuh Timur beserta seluruh jajarannya, dan nara sumber lainnya. Untuk itu kami mengucapkan terima kasih. Kami menyadari keterbatasan dan kekurangan dalam penerbitan publikasi ini, saran dan kritik yang membangun sangat kami harapkan untuk perbaikan publikasi berikutnya. Tak lupa kami mengucapkan terima kasih atas dukungan dan kritikan yang diberikan.

Semoga publikasi ini dapat berguna sebagai acuan kebijakan pembangunan di daerah Kecamatan Payakumbuh Timur dan dapat bermanfaat bagi konsumen pengguna data.

Payakumbuh, November 2015
Koordinator Statistik Kecamatan
Payakumbuh Timur

Novandry Widyastuti, S.Si
NIP. 19870318 2013 12 2 001



DAFTAR ISI

Kata Sambutan.....	ii	1. GEOGRAFIS	1
Kata Pengantar.....	iii	2. PEMERINTAHAN	2
Daftar Isi.....	iv	3. PENDUDUK	4
Daftar Tabel.....	v	4. PENDIDIKAN	6
Daftar Grafik.....	vi	5. KESEHATAN	8
		6. PERTANIAN	9
		7. PERHUBUNGAN	11
		8. PERDAGANGAN DAN KOPERASI.....	12

<https://payakumbuhkota.bps.go.id>



DAFTAR TABEL

Tabel 1.1	Geografis Kecamatan Payakumbuh Timur.....	1
Tabel 2.1	Jumlah Wilayah Administratif.....	2
Tabel 2.2	Jumlah PNS Kec. Payakumbuh Timur Menurut Golongan / Ruang Gaji....	3
Tabel 3.2	Jumlah Ruta dan ART di Kec. Payakumbuh Timur 2013-2014.....	5
Tabel 3.3	Indikator Penduduk Kec. Payakumbuh Timur.....	5
Tabel 4.1	Jumlah Sekolah, Guru, Murid, dan Rasio terhadap Guru dan Murid Menurut Tingkat Pendidikan di Kec. Payakumbuh Timur 2014.....	6
Tabel 4.2	Jumlah Kelas, Murid dan Rata-rata Murid per Kelas Menurut Tingkat Pendidikan di Kec. Payakumbuh Timur Tahun 2014.....	7
Tabel 5.1	Jumlah Tempat Pelayanan Kesehatan di Kecamatan Payakumbuh Timur 2013 – 2014.....	8
Tabel 5.2	Jumlah Tenaga Kesehatan di Puskesmas Kec. Payakumbuh Timur Tahun 2013 – 2014.....	8
Tabel 6.1	Luas Tanam, Luas Panen dan Produksi Padi & Palawija di Kecamatan Payakumbuh Timur Tahun 2014.....	9
Tabel 6.2	Luas Tanam, Luas Panen dan Produksi Sayuran di Kecamatan Payakumbuh Timur Tahun 2014.....	9
Tabel 6.3	Populasi Ternak Unggas Dirinci Menurut Jenisnya Kec. Payakumbuh Timur tahun 2012-2014.....	10
Tabel 7.1	Jumlah Kendaraan Menurut Jenisnya di Kecamatan Payakumbuh Timur tahun 2014.....	11
Tabel 7.2	Panjang Jalan Menurut Jenis Permukaannya.....	11
Tabel 8.1	Jumlah Jenis Usaha di Kecamatan Payakumbuh Timur.....	12
Tabel 8.2	Banyaknya Koperasi Berdasarkan Jenis.....	12



DAFTAR GRAFIK

Grafik 2.1	Jumlah PNS Menurut Tk. Pendidikan.....	2
Grafik 3.1	Jumlah Penduduk Menurut Jenis Kelamin.....	4
Grafik 6.1	Jumlah Populasi Ternak Besar di Kec.payakumbuh Timur 2013-2014.....	10

<https://payakumbuhkota.bps.go.id>



Wilayah Kecamatan Payakumbuh Timur secara geografis terletak pada koordinat $0^{\circ} 13' 24''$ LS dan $100^{\circ} 39' 24''$ BT. Kecamatan Payakumbuh Timur merupakan salah satu dari lima kecamatan yang ada di wilayah Kota Payakumbuh yang terletak di sebelah timur Kota Payakumbuh. Luas wilayah Kecamatan Payakumbuh Timur adalah 2.273,02 Ha atau setara dengan 28% luas Kota Payakumbuh, dengan batas-batasnya yaitu sebelah utara dengan Kec. Payakumbuh Utara dan Kab. Lima Puluh Kota, sebelah barat dengan Kec. Payakumbuh Barat dan Payakumbuh Selatan, sebelah timur dengan Kab. Lima Puluh Kota, dan sebelah selatan dengan Kab. Lima Puluh Kota.

Dilihat dari penggunaannya, lahan di Kecamatan Payakumbuh Timur sebagian besar digunakan untuk sawah (29,17%) serta tanah untuk bangunan & sekitarnya (27,26%). Untuk luas sawah persentasenya menurun 1,95% dari tahun sebelumnya dan untuk persentase tanah untuk bangunan & sekitarnya mengalami kenaikan sebesar 4,26% dari tahun sebelumnya. Sisanya digunakan untuk jalan, sungai, lahan tandus, kebun, hutan rakyat dan kolam.



Peta Kecamatan Payakumbuh Timur

Tabel 1.1 Geografis Kec. Payakumbuh Timur

	Jenis Lahan	Luas (Ha)	Persentase (%)
	(1)	(2)	(3)
1	Sawah	663,00	29,17
2	Kebun/tegal	397,31	17,17
3	Kolam/Tebat	20,00	0,88
4	Rawa-rawa yang tidak diusahakan untuk pertanian	--	--
5	Tanah untuk bangunan dan sekitarnya	622,00	27,36
6	Ditanami pohon/hutan rakyat	186,00	8,18
7	Jalan, Sungai, danau dan lahan tandus	225,00	9,90
8	Pekarangan yang ditanami tanaman pertanian, dll	166,71	7,33
	Jumlah 2014	2.273,02	100,00
Sumber Data : BPP Kecamatan Payakumbuh Timur			



Tabel 2.1

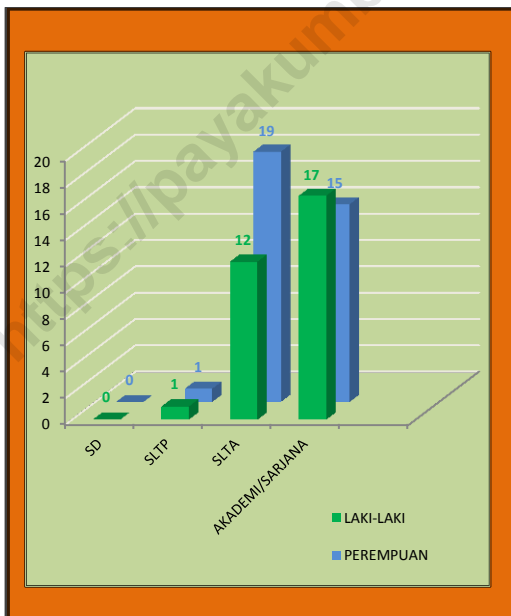
Jumlah Wilayah Administrasi

Wilayah Administratif	Jumlah
(1)	(2)
Kelurahan	9
Rukun Warga (RW)	33
Rukun Tetangga (RT)	91

Sumber: Kecamatan Payakumbuh Timur dalam Angka 2015

Grafik 2.1

Jumlah PNS Menurut Tk. Pendidikan



Sumber: Kecamatan Payakumbuh Timur dalam Angka 2015

Pada Akhir Tahun 2014, terjadi penggabungan kelurahan di Kecamatan Payakumbuh Timur yang awalnya terdiri dari 14 kelurahan sekarang menjadi 9 kelurahan. Kelurahan yang digabung yaitu kelurahan Sicincin Hilir&Mudik menjadi kelurahan Sicincin, kelurahan Padang Tiakar Hilir&Mudik menjadi kelurahan Padang Tiakar, dan kelurahan Balai Batimah, Balai Nan Tuo,& Ranah digabung menjadi kelurahan Tiakar. Namun, untuk jumlah RW & RT masih tetap sama yaitu 33 Rukun Warga (RW), dan 91 Rukun Tetangga (RT) yang tersebar di 3 ke Nagarian yaitu Nagari Air Tabit, Nagari Tiakar dan Nagari Payobasung.

Jumlah LPM di Kecamatan Payakumbuh Timur ada 9 LPM dimana setiap Kelurahan mempunyai 1 LPM.

Pegawai Negeri Sipil (PNS) di lingkungan kantor Camat Payakumbuh Timur berjumlah 29 orang laki-laki dan 35 orang perempuan. Jika dilihat menurut tingkat pendidikan, jumlah PNS yang terbanyak adalah tamatan Akademi/Sarjana yaitu 32 orang, dan sisanya tamatan SLTA sebanyak 31 orang dan tamatan SLTP sebanyak 2 orang. Jumlah ini berkebalikan dari tahun



sebelumnya dimana yang terbanyak adalah tamatan SLTA. Jika dilihat menurut tingkat golongan, tahun 2014 ini didominasi oleh Golongan III yakni sebanyak 50 orang. Sedangkan untuk Golongan II ada 12 orang, Golongan IV ada 1 orang, dan Golongan I ada 2 orang.

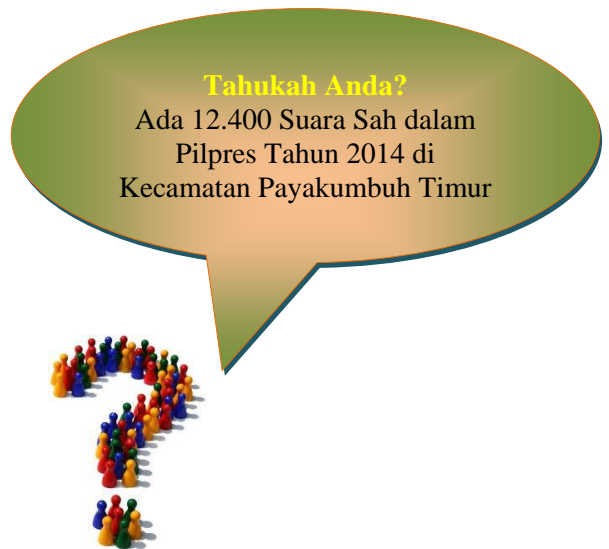
Sebagaimana di daerah lainnya, masyarakat Kecamatan Payakumbuh Timur juga turut berpartisipasi dalam setiap ajang pileg dan pilpres dengan tingkat partisipasi yang cukup baik. Pada saat Pemilihan Anggota DPRD Kota Payakumbuh tahun 2014, terdapat 14 PPS dan 45 TPS di seluruh wilayah Kecamatan Payakumbuh Timur. Sedangkan Pemilihan Presiden & Wakil Presiden tahun 2014 terdapat 14 PPS dan 42 TPS di seluruh wilayah Kecamatan Payakumbuh Timur.

Jenis bangunan rumah menurut konstruksinya yang paling besar adalah rumah permanen sekitar 4.366 rumah. Kemudian, rumah semi permanen 1.090, dan rumah kayu 492, serta untuk rumah adat minangkabau ada sekitar 262 rumah. Hali ini membuktikan bahwa masyarakat Payakumbuh masih mempertahankan budaya minangkabau yaitu berupa rumah adat.

Tabel 2.2
Jumlah PNS Kec. Payakumbuh Timur Menurut Golongan/Ruang Gaji Tahun 2014

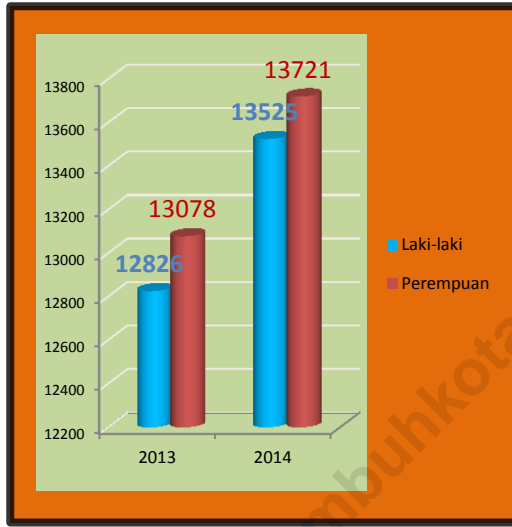
	Golongan/ Ruang Gaji	Jenis Kelamin		Jumlah
		Lk-Lk	Pr	
	(1)	(2)	(3)	(4)
1	Golongan I	1	1	2
2	Golongan II	4	8	12
3	Golongan III	23	27	50
4	Golongan IV	1	0	1
	Jumlah	29	35	65

Sumber : Kecamatan Payakumbuh Timur dalam Angka 2015





Grafik 3.1
Jumlah Penduduk Menurut
Jenis Kelamin



Sumber : Kecamatan Payakumbuh Timur dalam
Angka 2015

Tahukah Anda?
Jumlah Penduduk
Kec. Payakumbuh Timur Tahun
2014 meningkat 4,93%
dibandingkan dengan Tahun 2013



Jumlah penduduk Kecamatan Payakumbuh Timur pada tahun 2014 sebanyak 27.246 jiwa yang terdiri dari 13.525 laki-laki dan 13.721 perempuan, dengan sex ratio sebesar 98,57%. Jika dibandingkan dengan tahun 2013 lalu, jumlah penduduk Kecamatan Payakumbuh Timur mengalami peningkatan sekitar 4,93% dari jumlah penduduk tahun 2013 sebanyak 25.904 jiwa.

Perubahan jumlah penduduk ini bisa dikarenakan adanya perubahan angka kelahiran penduduk dan kematian penduduk, serta terjadinya mutasi penduduk (ada yang datang, ada yang pindah). Dari jumlah penduduk dan luas wilayah Kecamatan payakumbuh Timur, maka didapatkan bahwa kepadatan penduduk Kecamatan Payakumbuh Timur tahun 2014 ini adalah 1.199 jiwa/km².

Tahun 2014 terdapat 6.530 rumah tangga di Kecamatan Payakumbuh Timur. Terjadi peningkatan sebesar 4,79 % dibandingkan tahun 2013 yaitu sejumlah 6.217 rumah tangga. Bila di ambil rata-rata terhadap jumlah penduduk, maka pada tahun 2014, dalam satu rumah tangga terdapat 4 orang.



Kualitas angkatan kerja di Kecamatan Payakumbuh Timur jika dirinci menurut tingkat pendidikan tahun 2014 didominasi oleh tamatan SLTA sebanyak 5.400 orang (44,59%), kemudian disusul berturut-turut tamatan SLTP 2.541 orang (20,98%), SD 2.227 (18,39%), S1 909 orang (7,51%), tamatan akademi 510 orang (4,21%), tidak tamat SD 450 orang (3,72%), tamatan S2 71 orang (0,59%), dan buta aksara 2 orang (0,02%).

Tabel 3.2
Jumlah Rute dan ART di
Kec. Payakumbuh Timur
Tahun 2013 -2014

Thn	Penduduk	Ruta	Rata2 ART
(1)	(2)	(3)	(4)
2013	25.904	6.217	4.17
2014	27.246	6.530	4.17

Sumber : Kecamatan Payakumbuh Timur dalam Angka 2015

Tabel 3.3
Indikator Penduduk
Kec. Payakumbuh Timur

Uraian	2013	2014
(1)	(2)	(3)
Jmh Penduduk	25.904	27.246
Kepadatan Penduduk (jiwa/ km²)	1.135	1.199
Sex Ratio (L/P) (%)	98,07	98,57

Sumber : Kec. Payakumbuh Timur Dalam Angka Tahun 2015

Tahukah Anda?
Kualitas Angkatan Kerja Tahun 2014 didominasi oleh Tamatan SLTA sebesar 44,59%





PENDIDIKAN

Payakumbuh Timur memiliki 46 unit sekolah dari PAUD s/d PT dan 2 unit SLB (Sekolah Luar Biasa)

Tabel 4.1
Jumlah Sekolah, Guru, Murid, dan Rasio terhadap Guru dan Murid Menurut Tingkat Pendidikan di Kecamatan Payakumbuh Timur 2014

Tingkat Pendidikan	Sekolah	Guru	Murid	Rasio Murid thdp Guru
(1)	(2)	(3)	(4)	(5)
1.PAUD	8	23	195	8,48
2.TK/RA	10	46	546	11,87
3.SD/MI	17	199	3.339	16,78
4.SMP/MTs	5	189	2.562	13,56
5.SMA/MA	5	321	3.319	10,34
6.PT	1	47	865	18,40
Jumlah	46	825	10.826	13,12

Sumber : Kecamatan Payakumbuh Timur Dalam Angka 2015

Pendidikan merupakan salah satu aspek penting dalam upaya peningkatan SDM. Keberhasilan pendidikan ditentukan banyak faktor diantaranya fasilitas pendidikan, kualitas dan kuantitas guru, sarana prasarana dan program pemerintah yang terkait dengan pendidikan. Pada tahun 2014, di Kecamatan Payakumbuh Timur terdapat 46 unit sekolah, yang terdiri dari 8 unit PAUD, 10 unit Sekolah Taman Kanak-Kanak (TK), 17 unit Sekolah Dasar (SD)/sederajat, 5 unit Sekolah Menengah Pertama (SMP)/sederajat, 5 unit Sekolah Menengah Atas (SMA)/sederajat, 1 unit Perguruan Tinggi (PT). Jumlah unit sekolah untuk masing-masing jenjang ini. Selain sekolah di atas, terdapat juga 2 unit Sekolah Luar Biasa (SLB) di Kecamatan Payakumbuh Timur.

Sementara untuk jumlah guru, tercatat ada 825 guru yang mengajar di Kec.Payakumbuh Timur, dengan banyak murid 10.826 orang, serta rasio guru dan murid sebesar 13,12. Artinya untuk satu guru rata-rata ada 13 orang murid. Rasio terbesar adalah pada tingkat Perguruan Tinggi yaitu 18,40 dan terendah adalah tingkat PAUD yaitu 8,48.

Fasilitas pendidikan lainnya

Tahukah Anda?
 Terdapat 46 Unit Sekolah dari PAUD sampai PT dan juga 2 sekolah SLB di Kecamatan Payakumbuh Timur.





Payakumbuh Timur memiliki 46 unit sekolah dari PAUD s/d PT dan 2 unit SLB (Sekolah Luar Biasa)

adalah kelas. Jumlah kelas yang memadai dan rata-rata murid dalam kelas juga ikut mempengaruhi kualitas pendidikan. Semakin kecil rata-rata murid per kelas, maka kualitas pendidikan akan meningkat. Di Kecamatan Payakumbuh Timur, untuk tingkat SMA/MA rata-rata murid perkelas adalah 29 orang. Jumlah ini mengalami penurunan dibandingkan tahun lalu. Hal ini dipengaruhi oleh penambahan jumlah kelas yang cukup signifikan. Sedangkan untuk tingkat SMP/Mts rata-rata murid perkelas 32 orang, jumlah ini mengalami kenaikan dibanding tahun lalu karena jumlah murid yang semakin meningkat tetapi jumlah kelas hanya bertambah 1 ruang saja. Sehingga membuat muatan rata-rata tiap kelas cukup banyak.

Tabel 4.2

Jumlah Kelas, Murid dan Rata-Rata Murid per Kelas Menurut Tingkat Pendidikan di Kecamatan Payakumbuh Timur Tahun 2014

Tingkat Pendidikan	Kelas	Murid	Rata-rata Murid per kelas
(1)	(2)	(3)	(4)
1.PAUD	8	195	25
2.TK/RA	30	546	19
3.SD/MI	130	3.339	26
4.SMP/MTs	82	2.562	32
5.SMA/MA	116	3.319	29
6.PT	10	865	87
Jumlah	376	10.826	29

Sumber : Kecamatan Payakumbuh Timur Dalam Angka 2015

Tahukah Anda?

Rata-rata murid per kelas yang paling tinggi adalah jenjang PT (Perguruan Tinggi) yaitu 87 orang/kelas & paling rendah adalah TK/RA yaitu 19 orang/kelas





Tabel 5.1

Jumlah Tempat Pelayanan Kesehatan di
Kec. Payakumbuh Timur 2013 – 2014

Sarana Kesehatan	2013	2014
(1)	(2)	(3)
1. Rumah Bersalin	1	1
2. Puskesmas Induk	2	2
3. Puskesmas Pembantu	6	6
4. Puskesmas Keliling	1	2
5. Dokter Praktek	5	3
6. Bidan Praktek	12	16
7. Posyandu	38	38

Sumber : Kecamatan Payakumbuh Timur dalam
Angka 2015

Tabel 5.2.

Jumlah Tenaga Kesehatan
Di Puskesmas Kecamatan Payakumbuh
Timur tahun 2013 dan 2014

Tenaga Kesehatan	2013	2014
Dokter Umum	4	4
Dokter Gigi	3	3
Sarjana Kesehatan	3	4
Bidan/Akper	23	30
Perawat	5	6
Perawat Gigi	4	4
Akzi/APK	2	2
Rekam Medis	2	2
Asisten Apoteker	2	2
Analisis	2	2

Sumber : Kec. Payakumbuh Timur dalam Angka
2015

Meningkatkan kualitas pelayanan kesehatan kepada masyarakat untuk mewujudkan Kota Sehat adalah prioritas utama Pemerintah Daerah Kota Payakumbuh dalam pembangunan bidang kesehatan.

Terdapat dua Puskesmas Induk yang beroperasi di Kecamatan Payakumbuh Timur, yaitu Puskesmas Tiakar dan Puskesmas Air Tabit. Dua Puskesmas inilah yang melayani masyarakat di bidang kesehatan, dengan bantuan enam unit Puskesmas Pembantu (Pustu).

Tersedianya sarana dan prasarana kesehatan akan berguna jika diimbangi dengan jumlah tenaga kesehatan yang memadai. Tahun 2014, terdapat 4 orang dokter umum, 3 orang dokter gigi, 30 bidan/akper, 6 perawat, dan 4 perawat gigi yang bertugas di Kec. Payakumbuh Timur.

Tahukah Anda?
Terdapat 2 Puskesmas Induk dan 6 Puskesmas Pembantu di Payakumbuh Timur



Produksi tanaman pangan di Kecamatan Payakumbuh Timur tahun 2014 secara umum mengalami fluktuasi yang disebabkan karena beragam faktor. Penurunan dan peningkatan produksi terjadi baik dibidang pertanian maupun peternakan.

Produksi padi dan palawija mengalami peningkatan dari tahun 2013. Jumlah produksi pada tahun 2014 adalah sebesar 5,47 ton/ha untuk padi sawah, kemudian 6,51 ton/ha untuk jagung. Tetapi untuk ubi kayu terjadi penurunan hasil menjadi 26,98 ton/ha.

Sayuran yang paling banyak diproduksi tahun 2014 di Kecamatan Payakumbuh Timur adalah kacang panjang dengan produksi 31,94 ton. Untuk produksi ketimun & terung mengalami penurunan dibanding tahun 2013 lalu. Sedangkan cabe dan buncis mengalami peningkatan dibanding tahun 2013 lalu. Hal ini dipengaruhi juga karena luas tanam & luas panen masing-masing komoditas.

Untuk jenis buah-buahan, produksi terbanyak adalah jenis pisang yaitu sebesar 450,96 ton. Dan yang paling sedikit produksinya adalah jenis duku/langsat sebesar 12 ton.

Tabel 6.1

Luas Tanam, Luas Panen dan Produksi Padi dan Palawija di Kec. Payakumbuh Timur tahun 2014

Jenis Komoditi	Luas Tanam (Ha)	Luas Panen (Ha)	Produksi (Ton/Ha)
(1)	(2)	(3)	(4)
1.Padi Sawah	1.840	1.837	5,47
2.Jagung	125	107	6,51
3.Ubi Kayu	25	28	26,98
4.Ubi Jalar	--	--	--
5.Kacang Tanah	--	--	--
6.Kedelai	--	--	--

Sumber : Kec. Payakumbuh Timur dalam Angka 2015

Tabel 6.2

Luas Tanam, Luas Panen dan Produksi Sayuran di Kec. Payakumbuh Timur tahun 2014

Jenis Komoditi	Luas Tanam (Ha)	Luas Panen (Ha)	Produksi (Ton)
(1)	(2)	(3)	(4)
1.Kacang Panjang	11	9	31,94
2.Cabe	15,5	10	29,55
3.Buncis	2	1	12,5
4.Terung	15	11	28,14
5.Ketimun	15,5	15	26,7
6.Tomat	--	--	--

Sumber : Kec. Payakumbuh Timur dalam Angka 2015



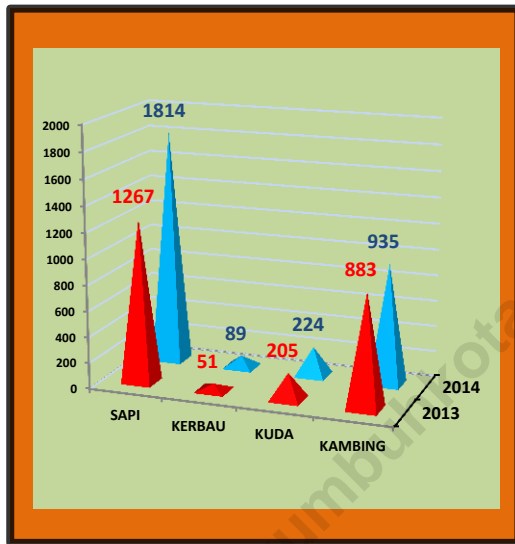
6

PERTANIAN

Tahun 2012 produksi untuk jenis Palawija yang terbesar di Pyk Timur adalah Ubi kayu, sedangkan jenis sayuran adalah Terung, dan jenis buahan adalah pepaya.

Grafik 6.1

Jumlah Populasi Ternak Besar di Kec. Payakumbuh Timur 2013-2014



Sumber : Kec. Payakumbuh Timur dalam Angka 2015

Tabel 6.3

Populasi Ternak Unggas Dirinci Menurut Jenisnya di Kec. Payakumbuh Timur Tahun 2012-2014

Jenis Ternak	Jumlah		
	2012	2013	2014
(1)	(2)	(3)	(4)
1 Ayam Buras	12.834	14.173	14.391
2 Ayam Pedaging	153.500	126.500	133.000
3 Ayam Petelur	116.500	136.500	138.000
4 Itik	28.026	38.390	35.800
5 Puyuh	65.450	47.000	46.500

Sumber Data : Kec. Payakumbuh Timur dalam Angka 2015

Populasi ternak besar pada tahun 2014 mengalami perubahan yang cukup signifikan. Sapi, Kerbau, Kuda, dan Kambing mengalami peningkatan di tahun 2014 ini. Terutama untuk populasi Sapi yang mengalami peningkatan dari tahun 2013 yaitu sebesar 547 ekor. Hal ini sangat berbeda dengan tahun 2013 yang mengalami penurunan cukup signifikan. Untuk populasi Kambing mengalami peningkatan sebesar 52 ekor, untuk Kerbau mengalami peningkatan sebanyak 38 ekor, dan untuk Kuda mengalami peningkatan sebanyak 9 ekor.

Dari segi produksi ternak unggas, ada peningkatan untuk ternak ayam buras, ayam petelur, dan ayam pedaging. Sedangkan untuk ternak itik dan puyuh justru mengalami penurunan dibandingkan dengan tahun 2013 lalu.

Tahukah Anda?
Tahun 2014 jumlah populasi Sapi, Kerbau, Kuda, & Kambing meningkat.





Telah menjadi prioritas bagi pemerintah Kota Payakumbuh untuk meningkatkan kualitas jalan yang ada termasuk jalan yang ada di Kecamatan Payakumbuh Timur.

Kendaraan roda dua masih menjadi angkutan darat yang paling dominan di Kecamatan Payakumbuh Timur dari tahun ke tahun. Tercatat ada sebanyak 6.955 unit yang tersebar diseluruh kelurahan pada tahun 2014. Hal ini mengalami kenaikan yang signifikan dibandingkan tahun lalu yaitu 6.739 unit. Jenis kendaraan berikutnya yang paling banyak di gunakan adalah mobil pribadi 914 unit, pick up 175 unit, dan truck 53 unit. Selain itu, ada juga yang memiliki angkot 46 unit, bus 10 unit, Becak barang 119 unit dan Bendi 47 unit.

Sedangkan untuk panjang jalan di kecamatan Payakumbuh Timur ada perubahan yaitu jalan yang terbuat dari aspal ada sepanjang 55,477 km, jalan kerikil/pengerasan sepanjang 0,100 km, jalan tanah sepanjang 0,100 km, lapen sepanjang 7,151 km dan cor beton 0,188 km. Hal ini menunjukkan bahwa ada peningkatan kualitas jalan karena ada beberapa jenis yang bagus.

Tabel 7.1

Jumlah Kendaraan Menurut Jenisnya di Kec. Payakumbuh Timur tahun 2014

Jenis Kendaraan (1)	Jumlah Unit (2)
1. Sepeda Motor	6.955
2. Becak Barang	119
3. Bendi	47
4. Mobil Pribadi	914
5. Angkot	46
6. Pick Up	175
7. Truck	53
8. Bus	10
Jumlah	8.319

Sumber : Kec. Payakumbuh Timur dalam Angka 2015

Tabel 7.2

Panjang Jalan Menurut Jenis Permukaannya

Jenis (1)	Panjang Jalan (km) (2)
1. Aspal	55,477
2. Kerikil/Pengerasan	0,100
3. Tanah	0,100
4. Lapen	7,151
5. Cor Beton	0,188
Jumlah	63,016

Sumber : Kec. Payakumbuh Timur dalam Angka 2015

Tabukah Anda?

Ada 19 jembatan menurut jenisnya dengan panjang 128,20 meter di Kec. Payakumbuh Timur



Tabel 8.1
Jumlah Jenis Usaha
 di Kecamatan Payakumbuh Timur

Jenis Usaha (1)	Jumlah Usaha (2)
1. Warung Minuman	272
2. Toko Harian	148
3. Wartel/Kiospon	0
4. Industri Rumah tangga	173
5. Reparasi Elektronik	15
6. Bengkel Las	23
7. Bengkel Motor	32
8. Bengkel Mobil	19
9. Salon	19
10. Batu Batako	48
11. Tukang Pangkas	20
12. Foto Copy	25
Jumlah	794

Sumber: Kecamatan. Payakumbuh Timur dalam
 Angka 2015

Tabel 8.2
Banyaknya Koperasi Berdasarkan Jenis

Jenis Koperasi (1)	Jumlah (2)
1. Koperasi Unit Desa (KUD)	4
2. Koperasi Non KUD	15
Jumlah	19

Sumber: Kecamatan. Payakumbuh Timur dalam
 Angka 2015

Kegiatan usaha di Kec. Payakumbuh Timur didominasi oleh usaha kecil dan menengah baik perorangan maupun berkelompok. Tahun 2014 tercatat ada 794 unit usaha yang terbagi dalam 12 jenis usaha. Di tahun ini ada beberapa jumlah jenis usaha yang mengalami penurunan & peningkatan jika dibandingkan dengan tahun 2013 lalu. Hal ini mungkin disebabkan oleh beberapa faktor bisa dari faktor kreativitas masyarakat, faktor modal, faktor SDM, faktor dukungan dari pemerintah, dsb. Jenis usaha yang paling banyak digeluti oleh masyarakat di Kec. Payakumbuh Timur adalah warung minuman/makanan sebanyak 272 unit.

Selain usaha, keberadaan koperasi juga menjadi salah satu lembaga penunjang kegiatan perekonomian masyarakat. Di Kec. Payakumbuh Timur, terdapat 19 unit koperasi yang terdiri dari 4 Koperasi Unit Desa (KUD) dan 15 Koperasi Non KUD.

Tabukah Anda?
 Ada 7 Hotel & Penginapan di
 Kec. Payakumbuh Timur

Nama, Jumlah Kamar, dan Alamat Penginapan/Hotel
Di Kecamatan Payakumbuh Timur
Tahun 2014

Nama Penginapan			Jumlah Kamar	Alamat
(1)				(3)
1	.	Wisma Kolivera	15	Jl. M. Yamin No. 42, Telp. (0752) 92388
2	.	Hotel Bundo Kandung	49	Jl. M. Yamin No. 25, Telp . (0752) 92711
3	.	Pondok Bambu Cottage	19	Jl. M. Yamin, Telp.(0752) 90359
4	.	Hotel Kolivera 3	16	Jl Agus Salim RT 01 RW 01, Telp (0752) 7002500
5	.	Hotel Kolivera 2	15	Jl.M.Yamin Pakan Salasa, Telp.(0752) 7011117
6	.	Hotel SMK	16	Jl.Dt.Parpatiah nan Sabatang Padang Tengah payobada
7	.	Wisma Gardenia	20	Jl.Beringin Kel.Padang Tiaka Mudiak, Telp.(0752) 90777

Sumber : Kecamatan Payakumbuh Timur Dalam Angka 2015

Target dan Realisasi Penerimaan PBB Menurut Kelurahan
Di Kecamatan Payakumbuh Timur
Tahun 2014

Kelurahan (1)	Target (Rp) (2)	Realisasi (Rp) (3)	Persentase (%) (3)
1. Sicincin	68.975.028	59.200.595	85,83
2. Padang Tiakar	87.949.290	54.764.108	62,27
3. Padang Tengah Payobadar	42.089.203	28.716.979	68,23
4. Balai Jaring	23.788.846	6.002.181	25,23
5. Padang Alai Bodi	40.743.600	25.558.420	62,73
6. Tiakar	90.666.670	49.094.616	54,15
7. Payobasung	50.640.686	33.526.361	66,20
8. Koto Panjang	29.264.857	10.111.635	34,55
9. Koto Baru	13.533.406	6.519.644	48,17
JUMLAH	447.651.586	273.494.539	61,10

Sumber: DPPKA Kota Payakumbuh

Jumlah Keluarga Sejahtera Menurut Tahapannya
Di Kecamatan Payakumbuh Timur
2012-2014

Tahapan	2012	2013	2014
(1)	(2)	(3)	(4)
1.Pra Sejahtera	71	71	93
2.Tahap I	596	541	550
3.Tahap II	834	834	1037
4.Tahap III	4.871	5.138	4.915
5.Tahap III Plus	74	530	45
Jumlah	6.446	7.114	6.640

Sumber : Kantor KB dan Pembinaan Keluarga Sejahtera Kota Payakumbuh

DATA

MENCERDASKAN BANGSA



BADAN PUSAT STATISTIK KOTA PAYAKUMBUH
JL. IMAM BONJOL NO. 7 KOTO NAN IV
PAYAKUMBUH 26225
TELP. (0752) 92264



978-682-321-014-5