


Kecamatan
KAWANGKOAN UTARA
DALAM ANGKA

Kawangkoan Utara Subdistrict in Figures

2020



<http://www.bpskabminahasa.go.id>



Kecamatan

KAWANGKOAN UTARA DALAM ANGKA

Kawangkoan Utara Sub district in Figures

2020



Kecamatan Kawangkoan Utara Dalam Angka

Kawangkoan Utara Subdistrict in Figures

2020

ISSN: 2715-0275

No. Publikasi/*Publication Number*: 71020.2010

Katalog/*Catalog*: 1102001.7102122

Ukuran Buku/*Book Size*: 14,8 cm x 21 cm

Jumlah Halaman/*Number of Pages*: xvi+ 77 halaman /*pages*

Naskah/*Manuscript*:

Badan Pusat Statistik Kabupaten Minahasa / *BPS-Statistics of Minahasa Regency*

Penyunting/*Editor*:

Badan Pusat Statistik Kabupaten Minahasa / *BPS-Statistics of Minahasa Regency*

Gambar Kulit/*Cover Designed by*:

Badan Pusat Statistik Kabupaten Minahasa / *BPS-Statistics of Minahasa Regency*

Diterbitkan oleh/*Published by*:

© BPS Kabupaten Minahasa/*BPS-Statistics of Minahasa Regency*

Dicetak oleh/*Printed by*:

CV. Bahu Bahtera Indah

Dilarang mengumumkan, mendistribusikan, mengomunikasikan, dan/atau menggandakan sebagian atau seluruh isi buku ini untuk tujuan komersial tanpa izin tertulis dari Badan Pusat Statistik

Prohibited to announce, distribute, communicate, and/or copy part or all of this book for commercial purpose without permission from BPS-Statistics Indonesia

PETA WILAYAH KECAMATAN KAWANGKOAN UTARA

MAP OF KAWANGKOAN UTARA SUBDISTRICT

PETA WILAYAH
KECAMATAN KAWANGKOAN UTARA
KABUPATEN MINAHASA
TAHUN 2012

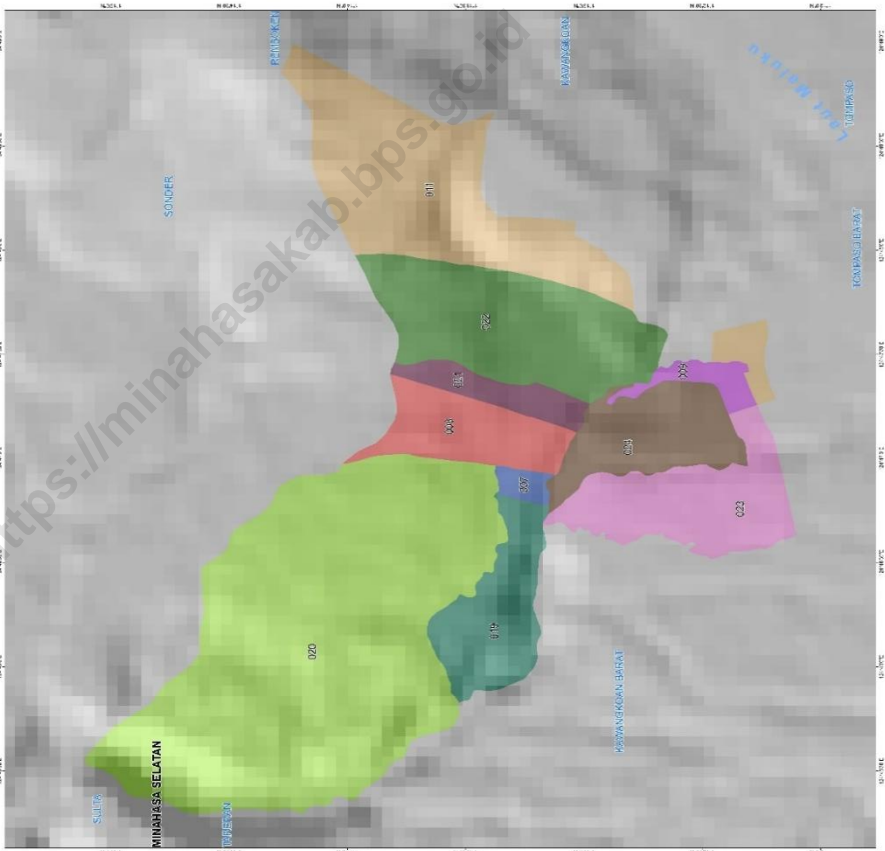


Skala 1 : 10.000
0 0,5 1 1,5
Kilometer

Legenda

Kelurahan / Desa

- 007. KAWA SAKU
- 008. KAWA DIA
- 009. TALUKURAN
- 011. LINER
- 019. KAWASAKU BARAT
- 028. KAWASAKU UTARA
- 021. KAWA DIA BARAT
- 022. KAWA DIA TIMUR
- 023. TALUKURAN BARAT
- 024. TALUKURAN UTARA





KATA PENGANTAR

Kecamatan Kawangkoan Utara Dalam Angka 2020 merupakan publikasi tahunan yang diterbitkan oleh BPS Kabupaten Minahasa. Disadari bahwa publikasi ini belum sepenuhnya memenuhi harapan pihak pemakai data khususnya para perencana, namun diharapkan dapat membantu melengkapi penyusunan rencana pembangunan di Kecamatan Kawangkoan Utara, Kabupaten Minahasa.

Publikasi ini dapat terwujud berkat kerja sama dan bantuan dari berbagai pihak baik instansi pemerintah maupun swasta. Kepada semua pihak yang telah memberikan bantuan disampaikan penghargaan dan terima kasih yang sebesar –besarnya.

Walaupun publikasi ini telah disiapkan sebaik-baiknya, namun disadari masih ada kekurangan dan kesalahan yang terjadi. Untuk perbaikan publikasi ini, tanggapan dan saran yang bersifat konstruktif dari para pemakai sangat diharapkan.

Tondano, September 2020

Mitra Koordinator Statistik

Kecamatan Kawangkoan Utara,

NOVKE PANGAILA



PREFACE

Kawangkoan Utara Subdistrict in Figures 2020 an annual publication written by BPS Regency of Minahasa. Honestly, this publication has not perfect yet and has not filled the user's hope, especially for the planners yet, but hopely it can help to equip compilation of development planning in this new regency.

This comprehensive publication has been made possible with the assistance and contribution from several governmental institutions and private organizations. To all parties who have been involved in the preparation of this publication, I would like to express my sincerest appreciation and gratitude.

Comments and constructive suggestions for the improvement of this publication are always welcome.

Tondano, September 2020

Partner Kawangkoan Utara Subdistrict

Coordinator Statistic

NOVKE PANGAILA

DAFTAR ISI/CONTENTS

	halaman page
Peta Wilayah Kecamatan Kawangkoan Utara.....	iv
<i>Map Of Kawangkoan Utara Subdistrict</i>	v
Kata Pengantar	v
<i>Preface</i>	vi
Daftar Isi/ <i>Contents</i>	vii
Daftar Tabel/ <i>List Of Tables</i>	ix
Daftar Gambar/ <i>List Of Figures</i>	xiii
Penjelasan Umum/ <i>Explanatory Notes</i>	xv
1 Geografi dan Iklim.....	1
<i>Geography and Climate</i>	1
1.1 Geografi/ <i>Geography</i>	6
2 Pemerintahan	9
<i>Government</i>	9
2.1 Wilayah Administratif/ <i>Administrative Area</i>	12
2.2 Pegawai Negeri Sipil/ <i>Civil Servants</i>	13
3 Kependudukan dan Ketenagakerjaan	15
<i>Population and Employment</i>	15
4 Sosial	21
<i>Social</i>	21
4.1 Pendidikan/ <i>Education</i>	23
4.2 Kesehatan/ <i>Health</i>	24
4.3 Agama/ <i>Religion</i>	27
5 Pertanian.....	29
<i>Agriculture</i>	29
6 Industri.....	33
<i>Industry</i>	33

6.1	Industri/ <i>Industry</i>	35
6.2	Energi/ <i>Energy</i>	36
7	Perdagangan.....	37
	<i>Trade</i>	37
8	Hotel dan Pariwisata.....	41
	<i>Hotel and Tourism</i>	41
8.1	Pariwisata/ <i>Tourism</i>	43
9	Transportasi dan Komunikasi	45
	<i>Transportation and Communication</i>	45
10	Kuangan Daerah dan Harga	49
	<i>Local Finance and Price</i>	49

<https://minahasakab.bps.go.id>

DAFTAR TABEL/LIST OF TABLES

halaman
page

- 1 GEOGRAFI DAN IKLIM/GEOGRAPHY AND CLIMATE**
 - 1.1 GEOGRAFI/GEOGRAPHY**
 - 1.1.1 Luas Wilayah Menurut Desa di Kecamatan Kawangkoan Utara, 2019/*Total Area by Village in Kawangkoan Utara Subdistrict, 2019* 6
 - 1.1.2 Tinggi Wilayah di Atas Permukaan Laut (DPL) Menurut Desa di Kecamatan Kawangkoan Utara, 2019/*Height Above Mean Sea Level (AMSL) by Village in Kawangkoan Utara Subdistrict, 2019* 7
 - 1.1.3 Jarak ke Ibukota Kecamatan dan Ibukota Kabupaten Menurut Desa di Kecamatan Kawangkoan Utara, 2019/*Distance to Subdistrict Capital and Regency Capital by Village in Kawangkoan Utara Subdistrict, 2019* 8
 - 2 PEMERINTAHAN/GOVERNMENT**
 - 2.1 WILAYAH ADMINISTRATIF/ADMINISTRATIVE AREA**
 - 2.1.1 Jumlah SLS menurut Desa/Kelurahan di Kecamatan Kawangkoan Utara, 2019/*Number of SLS by Village in Kawangkoan Utara Subdistrict, 2019* 20
 - 2.2 PEGAWAI NEGERI SIPIL/CIVIL SERVANTS**
 - 2.2.1 Jumlah Pegawai Negeri Sipil Daerah Menurut Dinas/Instansi Pemerintah dan Jenis Kelamin di Kecamatan Kawangkoan Utara, 2019/*Number of Civil Servants by Institution/Office and Sex in Kawangkoan Utara Subdistrict, 2019* 13
 - 3 KEPENDUDUKAN DAN KETENAGAKERJAAN/POPULATION AND EMPLOYMENT**
 - 3.1 Jumlah Penduduk Menurut Desa/Kelurahan di Kecamatan Kawangkoan Utara, 2019/*Population by Village in Kawangkoan Utara Subdistrict, 2019* 23

- 3.2 Jumlah Penduduk dan Rasio Jenis Kelamin Menurut Desa di Kecamatan Kawangkoan Utara, 2019/*Population and Sex Ratio by Village in Kawangkoan Utara Subdistrict, 2019* 24

4 SOSIAL/ SOCIAL

4.1 PENDIDIKAN/EDUCATION

- 4.1.1 Sekolah Menurut Desa dan Jenjangnya, 2019/*School by Village and Level,2019* 23

4.2 KESEHATAN/HEALTH

- 4.2.1 Jumlah Fasilitas Kesehatan Menurut Desa di kecamatan Kawangkoan Utara, 2019/*Number of Health Facilities by Village in Kawangkoan Utara Subdistrict, 2019* 38
- 4.2.2 Jumlah Tenaga Kesehatan Menurut Desa di kecamatan Kawangkoan Utara, 2019/*Number of Health Workers by Village in Kawangkoan Utara Subdistrict, 2019* 25
- 4.2.3 Jumlah Posyandu, Apotek, dan Toko Obat Menurut Desa di Kecamatan Kawangkoan Utara, 2019/*Number of Health workers by Village in Subdistrict, 2019* 26

4.3 AGAMA/RELIGION

- 4.3.1 Tempat Ibadah Menurut Desa dan Agama di Kecamatan Kawangkoan Utara, 2019/*Population by Village and Religion in Kawangkoan Utara, 2019* 47

5 PERTANIAN/ AGRICULTURE

48

- 5.1 Luas Tanah Menurut Desa Dan Fungsinya di Kecamatan Kawangkoan Utara, 2019/*Area by Villages and Function in Kawangkoan Utara Subdistrict, 2019* 31
- 5.2 Luas Lahan Sawah (H) Menurut Desa dan Jenisnya,2019/*Area of Paddy Fields (H) by Villages and Kind, 2019* 32

6 INDUSTRI

6.1 INDUSTRI/INDUSTRY

- 6.1.1 Jumlah Industri Mikro, kecil, dan Menengah Menurut Desa dan Jenis Industri di Kecamatan Kawangkoan Utara,2019/*Number Micro and Small Industries by Village and Kind of Industry in Kawangkoan Utara Subdistrict,2019*35

6.2 ENERGI/ENERGY

- 6.2.1 Jumlah Pelanggan Listrik PLN Menurut Desa dan Jenis Pelanggan di Kecamatan Kawangkoan Utara, 2018/*Number of PLN Customer by Village and Type of Customer in Kawangkoan Utara subdistrict,2019* 36

7 PERDAGANGAN

- 7.1 Banyaknya Pasar, Toko, dan Warung/Kios di Kecamatan Kawangkoan Utara,2019/*Number of Market, Store, and Stall in Kawangkoan Utara Subdistrict,2019*39

8 PARIWISATA/TOURISM

8.1 PARIWISATA/TOURISM 43

- 8.1.1 Jumlah Obyek Wisata Menurut Desa dan Jenis Wisata di Kecamatan Kawangkoan Utara,2019/*Number of Tourism Object by Village and Kind of Tourism Object in Kawangkoan Utara Subdistrict,2019* 43

- 8.2 Jumlah Restoran Rumah Makan Menurut Desa di Kecamatan Kawangkoan Utara/*Number of Restaurant by Village in Kawangkoan Utara Subdistrict, 2019* 44

9 TRANSPORTASI DAN KOMUNIKASI

- 9.1 Jarak dan Waktu Tempuh di Kecamatan Kawangkoan Utara (km), 2019/*Distance and Travel Time in Kawangkoan Utara Subdistrict (km), 2019* 69

10 KEUANGAN DAERAH DAN HARGA/LOCAL FINANCE AND PRICE

10.1 KEUANGAN DAERAH/LOCAL FINANCE

- 10.1.1 Target dan Realisasi PAD di Kecamatan Kawangkoan Utara, 2019/*Target and Realization of Original Local Government Revenue in Kawangkoan Utara Subdistrict, 2019* 51

DAFTAR GAMBAR/*LIST OF FIGURES*

halaman
page

- 1 Luas Wilayah Menurut Desa di Kecamatan Kawangkoan Utara (km²), 2019
Total Area By Villages in Kawangkoan Utara Subdistrict (square.km), 2019
..... 5

<https://minahasakab.bps.go.id>

PENJELASAN UMUM/EXPLANATORY NOTES

Tanda-tanda, satuan-satuan, dan lain-lainnya yang digunakan dalam publikasi ini adalah sebagai berikut:

Symbols, measurement units, and acronyms which are used in this publication, are as follows:

1. TANDA-TANDA/SYMBOLS

Data tidak tersedia/ <i>Data not available</i>	:	...
Tidak ada atau nol / <i>Null or zero</i>	:	—
Data dapat diabaikan/ <i>Data negligible</i>	:	0
Tanda decimal/ <i>Decimal point</i>	:	,
Data tidak dapat ditampilkan/ <i>Not applicable</i>	:	NA
Angka perkiraan/ <i>Estimated figures</i>	:	e
Angka sementara/ <i>Preliminary figures</i>	:	x
Angka sangat sementara/ <i>Very preliminary figures</i>	:	xx
Angka diperbaiki/ <i>Revised figures</i>	:	r

2. SATUAN/UNITS

barel/ <i>barrel</i>	:	158,99 liter/ <i>litres</i> = $1/6,2898 \text{ m}^3$
hektar (ha)/ <i>hectare (ha)</i>	:	10 000 m ²
kilometer (km)/ <i>kilometres (km)</i>	:	1 000 meter/ <i>meters</i> (m)
knot/ <i>knot</i>	:	1,8523 km/jam (km/hour)
kuintal/ <i>quintal</i>	:	100 kg
KWh	:	1 000 Watt <i>hour</i>
MWh	:	1 000 KWh
liter (untuk beras)/ <i>litre (for rice)</i>	:	0,80 kg
ons/ <i>ounce</i>	:	28,31 gram/ <i>grams</i>
ton	:	1 000 kg

Satuan lain: buah, dus, butir, helai/lembar, kaleng, batang, pulsa, ton kilometer (ton-km), jam, menit, persen (%).

Other units: unit, pack, pieces, sheet, tin, pulse, ton-kilometres(ton-km), hour, minute, percent (%).

Perbedaan angka di belakang koma disebabkan oleh pembulatan angka.

The difference in decimal numbers is caused by rounding.



GEOGRAFI DAN IKLIM
GEOGRAPHY AND CLIMATE

<https://minisakab.bps.go.id>

PENJELASAN TEKNIS

1. Berdasarkan posisi geografisnya, Kecamatan Kawangkoan Utara memiliki batas-batas: Utara – Kecamatan Sonder; Selatan – Kecamatan Kawangkoan; Barat – Kecamatan Remboken; Timur – Kecamatan Kawangkoan Barat dan Kecamatan Tareran, Kabupaten Minahasa Selatan.
2. Kecamatan Kawangkoan Utara terdiri dari 10 desa, yaitu :
 - Talikuran Barat
 - Talikuran
 - Talikuran Utara
 - Kiawa Satu
 - Kiawa Satu Barat
 - Kiawa Satu Utara
 - Kiawa Dua
 - Kiawa Dua Barat
 - Kiawa Dua Timur
 - Uner

TECHNICAL NOTES

1. *In terms of geographic position, Kawangkoan Utara Subdistrict has boundaries as follows: North – Sonder Subdistrict; South – Kawangkoan Subdistrict; West – Remboken Subdistrict; East – Tareran Subdistrict of Minahasa Selatan District.*
2. *Kawangkoan Utara Subdistrict has 10 villages. These include:*
 - *Talikuran Barat*
 - *Talikuran*
 - *Talikuran Utara*
 - *Kiawa Satu*
 - *Kiawa Satu Barat*
 - *Kiawa Satu Utara*
 - *Kiawa Dua*
 - *Kiawa Dua Barat*
 - *Kiawa Dua Timur*
 - *Uner*

ULASAN

Kawangkoan Utara adalah salah satu kecamatan di Kabupaten Minahasa, Provinsi Sulawesi Utara. Ibukota Kecamatan Kawangkoan Utara adalah Kiawa Dua Timur, berjarak sekitar 26 km dari Tondano, ibukota Kabupaten Minahasa.

Luas Kecamatan Kawangkoan Utara adalah 13,0996 km² atau 1,34% dari luas Kabupaten Minahasa. Sementara itu, letak geografis Kecamatan Kawangkoan Utara terletak antara:

- a. 1° 21'67" N (Lintang Utara)
- b. 124° 7'04" E (Bujur Timur)

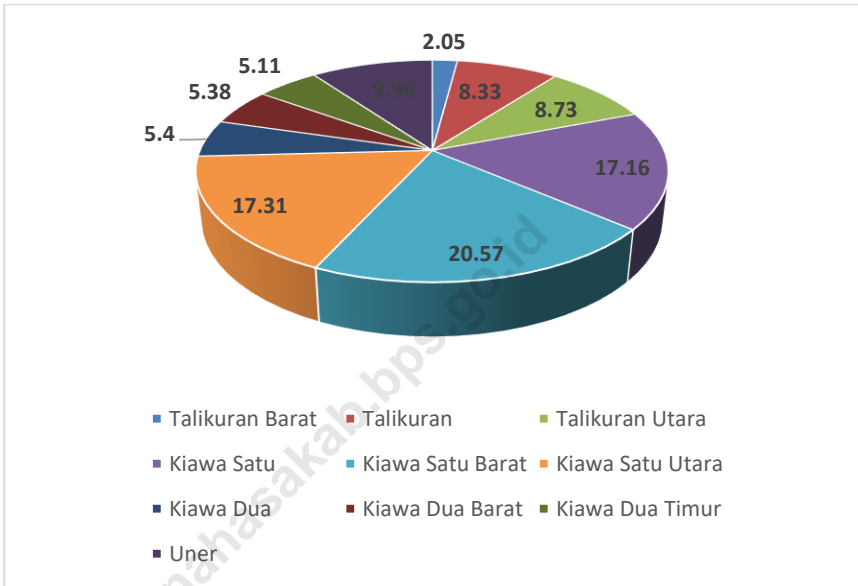
DESCRIPTION

Kawangkoan Utara is one of the districts in Minahasa District, North Sulawesi Province. The capital of Kawangkoan Utara District is Kiawa Dua Timur, a distance of about 26 km from Tondano, the capital of Minahasa District.

The total area of Kawangkoan Utara District is 13,0996 km² or 1.34% of Minahasa District. Meanwhile, the geographical location of North Kawangkoan District lies between:

- A. 1° 21'67" N (North latitude)*
- B. 124° 7'04" E (East Longitude)*

Gambar 1 Luas Wilayah Menurut Desa di Kecamatan Kawangkoan Utara (km²), 2019
Picture Total Area by Villages in Kawangkoan Utara Subdistrict (square.km),2019



1.1 GEOGRAFI/GEOGRAPHY

Tabel 1.1.1 Luas Wilayah Menurut Desa di Kecamatan Kawangkoan Utara, 2019
Total Area by Villages in Kawangkoan Utara Subdistrict, 2019

	Desa Villages	Luas (km²) Total Area (square.km)	Persentase Percentage
	(1)	(2)	(3)
1.	Talikuran Barat	0,28	2,05
2.	Talikuran	1,15	8,33
3.	Talikuran Utara	1,21	8,73
4.	Kiawa Satu	2,37	17,16
5.	Kiawa Satu Barat	2,84	20,57
6.	Kiawa Satu Utara	2,39	17,31
7.	Kiawa Dua	0,75	5,40
8.	Kiawa Dua Barat	0,74	5,38
9.	Kiawa Dua Timur	0,71	5,11
10.	Uner	1,38	9,96
	Kawangkoan Utara	13,82	100

Sumber/Source: Desa/Kelurahan di Kecamatan Kawangkoan Utara / Villages in Kawangkoan Utara Subdistrict

Tabel 1.1.2 Tinggi Wilayah di Atas Permukaan Laut (DPL) Menurut Desa di Kecamatan Kawangkoan Utara, 2019
Table *Height Above Mean Sea Level (AMSL) by Villages in Kawangkoan Utara Subdistrict, 2019*

	Desa Villages	Tinggi/Height (meter)
	(1)	(3)
1.	Talikuran Barat	734
2.	Talikuran	732
3.	Talikuran Utara	725
4.	Kiawa Satu	660
5.	Kiawa Satu Barat	664
6.	Kiawa Satu Utara	668
7.	Kiawa Dua	680
8.	Kiawa Dua Barat	670
9.	Kiawa Dua Timur	675
10.	Uner	742

Sumber/Source: Desa/Kelurahan di Kecamatan Kawangkoan Utara / Villages in Kawangkoan Utara Subdistrict

Tabel 1.1.3 Jarak Ke Ibukota Kecamatan dan Ibukota Kabupaten Menurut Desa di Kecamatan Kawangkoan Utara (Km), 2019
Distance to Subdistrict Capital and Regency Capital by Villages in Kawangkoan Utara Subdistrict (Km), 2019

	Desa <i>Villages</i>	Jarak ke Ibukota Kecamatan <i>Distance to Subdistrict Capital</i>	Jarak Ke Ibukota Kabupaten <i>Distance to Regency Capital</i>
	(1)	(2)	(3)
1.	Talikuran Barat	2,4	25
2.	Talikuran	2,0	25
3.	Talikuran Utara	2,1	25
4.	Kiawa Satu	1,0	27
5.	Kiawa Satu Barat	1,1	27
6.	Kiawa Satu Utara	1,1	27
7.	Kiawa Dua	0,5	27
8.	Kiawa Dua Barat	0,3	27
9.	Kiawa Dua Timur	0,1	27
10.	Uner	2,3	25

Sumber/Source: Desa/Kelurahan di Kecamatan Kawangkoan Utara / *Villages in Kawangkoan Utara Subdistrict*

Tabel 1.1.4 Banyaknya Kejadian Bencana Alam Menurut Desa/Kelurahan dan Jenis Bencana Alam di Kecamatan Kawangkoan Utara, 2018
Table *Number of Natural Disasters by Village / Village and Types of Natural Disasters in Kawangkoan Utara District, 2018*

	Desa Village	Gempa Bumi	Tsunami	Gunung Meletus	Tanah Longsor
	(1)	(2)	(3)	(4)	(5)
1.	Talikuran Barat	-	-	-	-
2.	Talikuran	-	-	-	-
3.	Talikuran Utara	-	-	-	5
4.	Kiawa Satu	-	-	-	-
5.	Kiawa Satu Barat	-	-	-	-
6.	Kiawa Satu Utara	-	-	-	-
7.	Kiawa Dua	-	-	-	-
8.	Kiawa Dua Barat	-	-	-	-
9.	Kiawa Dua Timur	-	-	-	-
10.	Uner	-	-	-	-

Sumber/Source: BPS, Pendataan Potensi Desa (Podes) 2019

Lanjutan Tabel 1.1.4

	Desa Village	Banjir	Banjir Bandang	Kekeringan
	(1)	(6)	(7)	(8)
1.	Talikuran Barat	-	-	-
2.	Talikuran	-	-	-
3.	Talikuran Utara	-	-	-
4.	Kiawa Satu	-	-	-
5.	Kiawa Satu Barat	-	-	-
6.	Kiawa Satu Utara	-	-	-
7.	Kiawa Dua	-	-	-
8.	Kiawa Dua Barat	-	-	-
9.	Kiawa Dua Timur	-	-	-
10.	Uner	-	-	-

Sumber/Source: BPS, Pendataan Potensi Desa (Podes) 2019

Lanjutan Tabel 1.1.4

	Desa Village	Kebakaran Hutan dan Lahan	Angin Puyuh/ Puting Beliung/ Topan	Gelombang Pasang Laut
	(1)	(9)	(10)	(11)
1.	Talikuran Barat	-	-	-
2.	Talikuran	-	-	-
3.	Talikuran Utara	-	-	-
4.	Kiawa Satu	-	-	-
5.	Kiawa Satu Barat	-	-	-
6.	Kiawa Satu Utara	-	-	-
7.	Kiawa Dua	-	-	-
8.	Kiawa Dua Barat	-	-	-
9.	Kiawa Dua Timur	-	-	-
10.	Uner	-	-	-

Sumber/Source: BPS, Pendataan Potensi Desa (Podes) 2019

Tabel 1.1.5 Banyaknya Korban Jiwa Akibat Bencana Alam Menurut Desa/Kelurahan dan Jenis Bencana Alam di Kecamatan Kawangkoan Utara, 2018
Number of Soul Victims Due to Natural Disasters by Village / Kelurahan and Types of Natural Disasters in Kawangkoan Utara District, 2018

	Desa Village	Gempa Bumi	Tsunami	Gunung Meletus	Tanah Longsor
	(1)	(2)	(3)	(4)	(5)
1.	Talikuran Barat	-	-	-	-
2.	Talikuran	-	-	-	-
3.	Talikuran Utara	-	-	-	-
4.	Kiawa Satu	-	-	-	-
5.	Kiawa Satu Barat	-	-	-	-
6.	Kiawa Satu Utara	-	-	-	-
7.	Kiawa Dua	-	-	-	-
8.	Kiawa Dua Barat	-	-	-	-
9.	Kiawa Dua Timur	-	-	-	-
10.	Uner	-	-	-	-

Sumber/Source: BPS, Pendataan Potensi Desa (Podes) 2019

Lanjutan Tabel 1.1.5

	Desa Village	Banjir	Banjir Bandang	Kekeringan
	(1)	(6)	(7)	(8)
1.	Talikuran Barat	-	-	-
2.	Talikuran	-	-	-
3.	Talikuran Utara	-	-	-
4.	Kiawa Satu	-	-	-
5.	Kiawa Satu Barat	-	-	-
6.	Kiawa Satu Utara	-	-	-
7.	Kiawa Dua	-	-	-
8.	Kiawa Dua Barat	-	-	-
9.	Kiawa Dua Timur	-	-	-
10.	Uner	-	-	-

Sumber/Source: BPS, Pendataan Potensi Desa (Podes) 2019

Lanjutan Tabel 1.1.5

	Desa Village	Kebakaran Hutan dan Lahan	Angin Puyuh/ Puting Beliung/ Topan	Gelombang Pasang Laut
	(1)	(9)	(10)	(11)
1.	Talikuran Barat	-	-	-
2.	Talikuran	-	-	-
3.	Talikuran Utara	-	-	-
4.	Kiawa Satu	-	-	-
5.	Kiawa Satu Barat	-	-	-
6.	Kiawa Satu Utara	-	-	-
7.	Kiawa Dua	-	-	-
8.	Kiawa Dua Barat	-	-	-
9.	Kiawa Dua Timur	-	-	-
10.	Uner	-	-	-

Sumber/Source: BPS, Pendataan Potensi Desa (Podes) 2019

Tabel 1.1.6 Keberadaan Fasilitas/Upaya Antisipasi/Mitigasi Bencana Alam Menurut Desa/Kelurahan di Kecamatan Kawangkoan Utara, 2019
Facility / Anticipation / Mitigation Mitigation Existence According to Village / Village in Kawangkoan Utara District, 2019

	Desa Village	Sistem Peringatan Dini Bencana Alam	Sistem Peringatan Dini Khusus Tsunami	Perlengkapan Keselamatan
	(1)	(2)	(3)	(4)
1.	Talikuran Barat	Tidak Ada	Tidak Ada	Tidak Ada
2.	Talikuran	Tidak Ada	Tidak Ada	Tidak Ada
3.	Talikuran Utara	Tidak Ada	Tidak Ada	5
4.	Kiawa Satu	Tidak Ada	Bukan Wilayah Potensi Tsunami	Tidak Ada
5.	Kiawa Satu Barat	Tidak Ada	Bukan Wilayah Potensi Tsunami	Tidak Ada
6.	Kiawa Satu Utara	Tidak Ada	Bukan Wilayah Potensi Tsunami	Tidak Ada
7.	Kiawa Dua	Tidak Ada	Tidak Ada	Tidak Ada
8.	Kiawa Dua Barat	Tidak Ada	Bukan Wilayah Potensi Tsunami	Tidak Ada
9.	Kiawa Dua Timur	Tidak Ada	Bukan Wilayah Potensi Tsunami	Tidak Ada
10.	Uner	Tidak Ada	Tidak Ada	Tidak Ada

Sumber/Source: BPS, Pendataan Potensi Desa (Podes) 2019

Lanjutan Tabel 1.1.6

	Desa Village	Rambu-rambu dan Jalur Evakuasi Bencana	Pembuatan, Perawatan, atau Normalisasi: Sungai, Kanal, Tanggul, Parit, Drainase, Waduk, Pantai, dll
	(1)	(5)	(6)
1.	Talikuran Barat	Tidak Ada	Tidak Ada
2.	Talikuran	Tidak Ada	Tidak Ada
3.	Talikuran Utara	Tidak Ada	Tidak Ada
4.	Kiawa Satu	Tidak Ada	Ada
5.	Kiawa Satu Barat	Tidak Ada	Tidak Ada
6.	Kiawa Satu Utara	Tidak Ada	Ada
7.	Kiawa Dua	Tidak Ada	Ada
8.	Kiawa Dua Barat	Tidak Ada	Ada
9.	Kiawa Dua Timur	Tidak Ada	Ada
10.	Uner	Tidak Ada	Tidak Ada

Sumber/Source: BPS, Pendataan Potensi Desa (Podes) 2019



<https://minahasakab.bps.go.id>

PEMERINTAHAN
GOVERNMENT

ULASAN

Pada tahun 2008 Bupati Minahasa mengeluarkan Surat Keputusan (SK) Nomor 231 tanggal 08 Agustus 2008 tentang "Pengesahan/Pemekaran 27 Desa Persiapan di Kabupaten Minahasa" termasuk desa-desa dan kelurahan yang ada di Kecamatan Kawangkoan Utara.

Setelah pemekaran desa tahun 2008 terbentuk, maka pada tahun 2010 Bupati Minahasa mengeluarkan Surat Keputusan (SK) Nomor 197 tanggal 16 Juli 2010 tentang "Pengesahan Pembentukan Kecamatan Kawangkoan Utara" yang telah memenuhi syarat administrative, teknis, dan fisik kewilayahan untuk mewujudkan efektivitas dan efisiensi penyelenggaraan tugas-tugas pemerintahan, pembangunan dan pelayanan kemasyarakatan.

DESCRIPTION

In 2008 the Regent of Minahasa issued a Decree (SK) Number 231 dated August 8, 2008 on "Legalization / Expansion of 27 Preparation Villages in Minahasa District" including villages and sub-districts in Kawangkoan Utara District.

After the division of the village in 2008 was established, in 2010 the Regent of Minahasa issued Decree No. 197 dated July 16, 2010 on "Validation of Establishment of North Kawangkoan Sub-district" which has fulfilled administrative, technical and physical requirements of territoriality to realize the effectiveness and efficiency of the implementation Governmental tasks, development and community service.

2.1 WILAYAH ADMINISTRATIF/*ADMINISTRATIVE AREA*

Tabel 2.1.1 Jumlah SLS menurut Desa/Kelurahan di Kecamatan Kawangkoan Utara, 2019
Number of SLS by Villages in Kawangkoan Utara Subdistrict, 2019

	Desa/Kelurahan <i>Villages</i>	SLS
	(1)	(2)
1.	Talikuran Barat	4
2.	Talikuran	5
3.	Talikuran Utara	6
4.	Kiawa Satu	3
5.	Kiawa Satu Barat	3
6.	Kiawa Satu Utara	3
7.	Kiawa Dua	4
8.	Kiawa Dua Barat	4
9.	Kiawa Dua Timur	5
10.	Uner	3
Kawangkoan Utara		40


Sumber/Source: Desa/Kelurahan di Kecamatan Kawangkoan Utara / *Villages in Kawangkoan Utara Subdistrict*

2.2 PEGAWAI NEGERI SIPIL/*CIVIL SERVANTS*

Tabel 2.2.1 Jumlah Pegawai Negeri Sipil Menurut Dinas/Instansi Pemerintah dan Jenis Kelamin di Kecamatan Kawangkoan Utara, 2019
Number of Civil Servants by Institution/Office and Sex in Kawangkoan Utara Subdistrict, 2019

	Desa/Kelurahan Village	Jumlah Total
	(1)	(2)
1.	Talikuran Barat	12
2.	Talikuran	14
3.	Talikuran Utara	15
4.	Kiawa Satu	5
5.	Kiawa Satu Barat	5
6.	Kiawa Satu Utara	9
7.	Kiawa Dua	9
8.	Kiawa Dua Barat	5
9.	Kiawa Dua Timur	7
10.	Uner	32

Sumber/Source: Desa/Kelurahan di Kecamatan Kawangkoan Utara / Villages in Kawangkoan Utara Subdistrict



**KEPENDUDUKAN DAN
KETENAGAKERJAAN**
POPULATION AND EMPLOYMENT

<https://minakab.kab.bps.go.id>

3.1 KEPENDUDUKAN/*POPULATION*

Tabel 3.1.1 Jumlah Penduduk Menurut Desa/Kelurahan di Kecamatan Kawangkoan Utara, 2019
Table Population Village in Kawangkoan Utara Subdistrict, 2019

	Desa <i>Village</i>	Jumlah Penduduk <i>Population</i>
		2019
	(1)	(2)
1.	Talikuran Barat	850
2.	Talikuran	1 043
3.	Talikuran Utara	1 494
4.	Kiawa Satu	605
5.	Kiawa Satu Barat	935
6.	Kiawa Satu Utara	453
7.	Kiawa Dua	738
8.	Kiawa Dua Barat	581
9.	Kiawa Dua Timur	853
10.	Uner	958
Kawangkoan Utara		8 510

Sumber/Source: Desa/Kelurahan di Kecamatan Kawangkoan Utara / *Villages in Kawangkoan Utara Subdistrict*

Tabel 3.1.2 Jumlah Penduduk dan Rasio Jenis Kelamin Menurut Desa di Kecamatan Kawangkoan Utara, 2019
Population and Sex Ratio by Village in Kawangkoan Utara Subdistrict, 2019

	Desa Village	Jenis Kelamin Sex		
		Laki-Laki Male	Perempuan Female	Jumlah Total
	(1)	(2)	(3)	(4)
1.	Talikuran Barat	427	423	850
2.	Talikuran	520	523	1 043
3.	Talikuran Utara	766	728	1 494
4.	Kiawa Satu	360	245	605
5.	Kiawa Satu Barat	487	448	935
6.	Kiawa Satu Utara	240	213	453
7.	Kiawa Dua	366	372	738
8.	Kiawa Dua Barat	304	277	581
9.	Kiawa Dua Timur	461	392	853
10	Uner	471	485	958
.				
	Kawangkoan Utara	4 402	4 106	8 508

Sumber/Source: Desa/Kelurahan di Kecamatan Kawangkoan Utara / Villages in Kawangkoan Utara Subdistrict



<https://minahasakab.bps.go.id>

SOSIAL
SOCIAL

4.1 PENDIDIKAN/*EDUCATION*

Tabel 4.1.1 Sekolah Menurut Desa dan Jenjangnya, 2019
Table School by Village and Level, 2019

Desa/Kelurahan <i>Village</i>	TK <i>Kindergarten School</i>	SD <i>Elementary School</i>	SLTP <i>Junior High School</i>	SLTA <i>Senior High School</i>
(1)	(2)	(3)	(4)	(5)
1. Talikuran Barat	-	-	-	-
2. Talikuran	-	1	1	-
3. Talikuran Utara	1	1	-	1
4. Kiawa Satu	1	1	-	-
5. Kiawa Satu Barat	-	1	-	-
6. Kiawa Satu Utara	-	-	1	-
7. Kiawa Dua	-	1	-	-
8. Kiawa Dua Barat	-	-	-	-
9. Kiawa Dua Timur	1	1	-	-
10. Uner	1	1	-	-
Kawangkoan Utara	4	7	2	1

Sumber/Source: Desa/Kelurahan di Kecamatan Kawangkoan Utara / *Villages in Kawangkoan Utara Subdistrict*

Tabel 4.1.2 Banyaknya Sekolah Dasar (SD) Menurut Desa/Kelurahan di Kecamatan Kawangkoan Utara, 2019
Table
Number of Primary Schools (SD) by Village / Village in the Kawangkoan Utara District, 2019

	Desa/Kelurahan	Negeri	Swasta	Jumlah
	(1)	(2)	(3)	(4)
1.	Talikuran Barat	-	-	-
2.	Talikuran	-	-	-
3.	Talikuran Utara	-	1	1
4.	Kiawa Satu	-	1	1
5.	Kiawa Satu Barat	-	-	-
6.	Kiawa Satu Utara	-	-	-
7.	Kiawa Dua	-	-	-
8.	Kiawa Dua Barat	-	-	-
9.	Kiawa Dua Timur	-	1	1
10.	Uner	-	1	1
	Kawangkoan Utara	-	4	4

Sumber/Source: BPS, Pendataan Potensi Desa (Podes) 2019

Tabel 4.1.3 Banyaknya Madrasah Ibtidaiyah (MI) Menurut Desa/Kelurahan di Kecamatan Kawangkoan Utara, 2019
Table Number of Madrasah Ibtidaiyah (MI) by Village / Village in Kawangkoan Utara District, 2019

	Desa/Kelurahan	Negeri	Swasta	Jumlah
	(1)	(2)	(3)	(4)
1.	Talikuran Barat	-	-	-
2.	Talikuran	-	-	-
3.	Talikuran Utara	-	-	-
4.	Kiawa Satu	-	-	-
5.	Kiawa Satu Barat	-	-	-
6.	Kiawa Satu Utara	-	-	-
7.	Kiawa Dua	-	-	-
8.	Kiawa Dua Barat	-	-	-
9.	Kiawa Dua Timur	-	-	-
10.	Uner	-	-	-
	Kawangkoan Utara	-	-	-

Sumber/Source: BPS, Pendataan Potensi Desa (Podes) 2019

Tabel 4.1.4 Banyaknya Sekolah Menengah Pertama (SMP) Menurut Desa/Kelurahan di Kecamatan Kawangkoan Utara, 2019
Table Number of Junior High Schools (SMP) by Village / Village in the Kawangkoan Utara District, 2019

	Desa/Kelurahan	Negeri	Swasta	Jumlah
	(1)	(2)	(3)	(4)
1.	Talikuran Barat	-	-	-
2.	Talikuran	-	-	-
3.	Talikuran Utara	-	-	-
4.	Kiawa Satu	-	-	-
5.	Kiawa Satu Barat	-	-	-
6.	Kiawa Satu Utara	1	-	1
7.	Kiawa Dua	-	-	-
8.	Kiawa Dua Barat	-	-	-
9.	Kiawa Dua Timur	-	-	-
10.	Uner	-	-	-
	Kawangkoan Utara	1	-	1

Sumber/Source: BPS, Pendataan Potensi Desa (Podes) 2019

Tabel 4.1.5 Banyaknya Madrasah Tsanawiyah (MTs) Menurut Desa/Kelurahan di Kecamatan Kawangkoan Utara, 2019
Number of Madrasah Tsanawiyah (MTs) by Village / Village in the Kawangkoan Utara District, 2019

	Desa/Kelurahan	Negeri	Swasta	Jumlah
	(1)	(2)	(3)	(4)
1.	Talikuran Barat	-	-	-
2.	Talikuran	-	-	-
3.	Talikuran Utara	-	-	-
4.	Kiawa Satu	-	-	-
5.	Kiawa Satu Barat	-	-	-
6.	Kiawa Satu Utara	-	-	-
7.	Kiawa Dua	-	-	-
8.	Kiawa Dua Barat	-	-	-
9.	Kiawa Dua Timur	-	-	-
10.	Uner	-	-	-
	Kawangkoan Utara	-	-	-

Sumber/Source: BPS, Pendataan Potensi Desa (Podes) 2019

Tabel 4.1.6 Banyaknya Sekolah Menengah Atas (SMA) Menurut Desa/Kelurahan di Kecamatan Kawangkoan Utara, 2019
Table Number of Senior High Schools (SMA) by Village / Village in the Kawangkoan Utara District, 2019

	Desa/Kelurahan	Negeri	Swasta	Jumlah
	(1)	(2)	(3)	(4)
1.	Talikuran Barat	-	-	-
2.	Talikuran	-	-	-
3.	Talikuran Utara	1	-	1
4.	Kiawa Satu	-	-	-
5.	Kiawa Satu Barat	-	-	-
6.	Kiawa Satu Utara	-	-	-
7.	Kiawa Dua	-	-	-
8.	Kiawa Dua Barat	-	-	-
9.	Kiawa Dua Timur	-	-	-
10.	Uner	-	-	-
	Kawangkoan Utara	1	-	1

Sumber/Source: BPS, Pendataan Potensi Desa (Podes) 2019

Tabel 4.1.7 Banyaknya Madrasah Aliyah (MA) Menurut Desa/Kelurahan di Kecamatan Kawangkoan Utara, 2019
Table Number of Madrasah Aliyah (MA) by Village / Village in the Kawangkoan Utara District, 2019

	Desa/Kelurahan	Negeri	Swasta	Jumlah
	(1)	(2)	(3)	(4)
1.	Talikuran Barat	-	-	-
2.	Talikuran	-	-	-
3.	Talikuran Utara	-	-	-
4.	Kiawa Satu	-	-	-
5.	Kiawa Satu Barat	-	-	-
6.	Kiawa Satu Utara	-	-	-
7.	Kiawa Dua	-	-	-
8.	Kiawa Dua Barat	-	-	-
9.	Kiawa Dua Timur	-	-	-
10.	Uner	-	-	-
	Kawangkoan Utara	-	-	-

Sumber/Source: BPS, Pendataan Potensi Desa (Podes) 2019

Tabel 4.1.8 Banyaknya Sekolah Menengah Kejuruan (SMK) Menurut Desa/Kelurahan di Kecamatan Kawangkoan Utara, 2019
Table Number of Vocational High Schools (SMK) by Village / Village in Kawangkoan Utara District, 2019

	Desa/Kelurahan	Negeri	Swasta	Jumlah
	(1)	(2)	(3)	(4)
1.	Talikuran Barat	-	-	-
2.	Talikuran	-	-	-
3.	Talikuran Utara	-	-	-
4.	Kiawa Satu	-	-	-
5.	Kiawa Satu Barat	-	-	-
6.	Kiawa Satu Utara	-	-	-
7.	Kiawa Dua	-	-	-
8.	Kiawa Dua Barat	-	-	-
9.	Kiawa Dua Timur	-	-	-
10.	Uner	-	-	-
	Kawangkoan Utara	-	-	-

Sumber/Source: BPS, Pendataan Potensi Desa (Podes) 2019

Tabel 4.1.9 Banyaknya Akademi/Perguruan Tinggi Menurut Desa/Kelurahan di Kecamatan Kawangkoan Utara, 2019
Table Number of Colleges / Universities by Village / Village in the Kawangkoan Utara District, 2019

	Desa/Kelurahan	Negeri	Swasta	Jumlah
	(1)	(2)	(3)	(4)
1.	Talikuran Barat	-	-	-
2.	Talikuran	-	-	-
3.	Talikuran Utara	-	-	-
4.	Kiawa Satu	-	-	-
5.	Kiawa Satu Barat	-	-	-
6.	Kiawa Satu Utara	-	-	-
7.	Kiawa Dua	-	-	-
8.	Kiawa Dua Barat	-	-	-
9.	Kiawa Dua Timur	-	-	-
10.	Uner	-	-	-
	Kawangkoan Utara	-	-	-

Sumber/Source: BPS, Pendataan Potensi Desa (Podes) 2019

Tabel 4.1.10 Kemudahan Untuk Mencapai Sarana Pendidikan Terdekat Bagi Desa/Kelurahan yang Tidak ada Sarana Pendidikan Menurut Desa/Kelurahan dan Jenjang Pendidikan di Kecamatan Kawangkoan Utara, 2019
Ease to Achieve Closest Educational Facilities for Villages / Villages for which there are no Educational Facilities by Villages / Villages and Levels of Education in Kawangkoan Utara District, 2019

Desa/Kelurahan	SD	MI	SMP	MTs
(1)	(2)	(3)	(4)	(5)
1. Talikuran Barat	-	Sangat Mudah	Sangat Mudah	Mudah
2. Talikuran	-	Mudah	Sangat Mudah	Mudah
3. Talikuran Utara	-	Mudah	Mudah	Mudah
4. Kiawa Satu	-	Mudah	Mudah	Mudah
5. Kiawa Satu Barat	-	Mudah	Mudah	Mudah
6. Kiawa Satu Utara	Sangat Mudah	Mudah	-	Mudah
7. Kiawa Dua	-	Mudah	Sangat Mudah	Mudah
8. Kiawa Dua Barat	Sangat Mudah	Mudah	Mudah	Mudah
9. Kiawa Dua Timur	-	Mudah	Mudah	Mudah
10. Uner	-	Mudah	Sangat Mudah	Mudah

Sumber/Source: BPS, Pendataan Potensi Desa (Podes) 2019

Lanjutan Tabel 4.1.10

	Desa/Kelurahan	SMA	MA	SMK	Akademi/ Perguruan Tinggi
	(1)	(2)	(3)	(4)	(5)
1.	Talikuran Barat	Sangat Mudah	Mudah	Sangat Mudah	Mudah
2.	Talikuran	Sangat Mudah	Mudah	Sangat Mudah	Mudah
3.	Talikuran Utara	-	Mudah	Mudah	Mudah
4.	Kiawa Satu	Mudah	Mudah	Mudah	Mudah
5.	Kiawa Satu Barat	Mudah	Mudah	Mudah	Mudah
6.	Kiawa Satu Utara	Mudah	Mudah	Mudah	Mudah
7.	Kiawa Dua	Mudah	Mudah	Mudah	Mudah
8.	Kiawa Dua Barat	Mudah	Mudah	Mudah	Mudah
9.	Kiawa Dua Timur	Mudah	Mudah	Mudah	Mudah
10.	Uner	Sangat Mudah	Mudah	Sangat Mudah	Mudah

Sumber/Source: BPS, Pendataan Potensi Desa (Podes) 2019

4.2 KESEHATAN/HEALTH

Tabel 4.2.1 Banyaknya Sarana Kesehatan Menurut Desa/Kelurahan dan Jenis Sarana Kesehatan di Kecamatan Kawangkoan Utara, 2019
Number of Health Facilities by Village / Village and Types of Health Facilities in the District of Kawangkoan Utara, 2019

Desa/Kelurahan	Rumah Sakit	Rumah Sakit Bersalin	Poliklinik/Balai Pengobatan
(1)	(2)	(3)	(4)
1. Talikuran Barat	-	-	-
2. Talikuran	-	-	-
3. Talikuran Utara	-	-	-
4. Kiawa Satu	-	-	-
5. Kiawa Satu Barat	-	-	-
6. Kiawa Satu Utara	-	-	-
7. Kiawa Dua	-	-	-
8. Kiawa Dua Barat	-	-	-
9. Kiawa Dua Timur	-	-	-
10. Uner	-	-	-

Sumber/Source: BPS, Pendataan Potensi Desa (Podes) 2019

Lanjutan Tabel 4.2.1

Desa/Kelurahan	Puskesmas		Apotek
	Rawat Inap	Tanpa Rawat Inap	
	(1)	(5)	
1. Talikuran Barat	-	-	-
2. Talikuran	-	-	-
3. Talikuran Utara	-	-	-
4. Kiawa Satu	-	-	-
5. Kiawa Satu Barat	-	-	-
6. Kiawa Satu Utara	-	-	-
7. Kiawa Dua	-	-	-
8. Kiawa Dua Barat	-	-	-
9. Kiawa Dua Timur	-	-	-
10. Uner	1	-	-

Sumber/Source: BPS, Pendataan Potensi Desa (Podes) 2019

Tabel 4.2.2 Kemudahan Mencapai Sarana Kesehatan Terdekat Bagi Desa/Kelurahan yang Tidak ada Sarana Kesehatan Menurut Desa/Kelurahan dan Jenis Sarana Kesehatan di Kecamatan Kawangkoan Utara, 2019
Ease of Reaching the Closest Health Facilities for Villages / Villages with no Health Facilities According to Villages / Villages and Types of Health Facilities in Kawangkoan Utara District, 2019

Desa/Kelurahan	Rumah Sakit	Rumah Sakit Bersalin	Poliklinik/Balai Pengobatan
(1)	(2)	(3)	(4)
1. Talikuran Barat	Mudah	Mudah	Mudah
2. Talikuran	Mudah	Mudah	Mudah
3. Talikuran Utara	Mudah	Mudah	Mudah
4. Kiawa Satu	Mudah	Mudah	Mudah
5. Kiawa Satu Barat	Mudah	Mudah	Mudah
6. Kiawa Satu Utara	Mudah	Mudah	Mudah
7. Kiawa Dua	Mudah	Mudah	Mudah
8. Kiawa Dua Barat	Mudah	Mudah	Mudah
9. Kiawa Dua Timur	Mudah	Mudah	Mudah
10. Uner	Mudah	Mudah	Mudah

Sumber/Source: BPS, Pendataan Potensi Desa (Podes) 2019

Lanjutan Tabel 4.2.2

Desa/Kelurahan	Puskesmas		Apotek
	Rawat Inap	Tanpa Rawat Inap	
(1)	(5)	(6)	(7)
1. Talikuran Barat	Sangat Mudah	Sangat Mudah	Sangat Mudah
2. Talikuran	Sangat Mudah	Mudah	Sangat Mudah
3. Talikuran Utara	Sangat Mudah	Mudah	Mudah
4. Kiawa Satu	Mudah	Sangat Mudah	Sangat Mudah
5. Kiawa Satu Barat	Mudah	Sangat Mudah	Sangat Mudah
6. Kiawa Satu Utara	Mudah	Sangat Mudah	Sangat Mudah
7. Kiawa Dua	Mudah	Sangat Mudah	Sangat Mudah
8. Kiawa Dua Barat	Mudah	Sangat Mudah	Sangat Mudah
9. Kiawa Dua Timur	Mudah	Sangat Mudah	Sangat Mudah
10. Uner	-	Sangat Mudah	Sangat Mudah

Sumber/Source: BPS, Pendataan Potensi Desa (Podes) 2019

Tabel 4.2.3 Jumlah Tenaga Kesehatan Menurut Desa di Kecamatan Kawangkoan Utara, 2019
Table *Number of Health Workers by Village in Kawangkoan Utara Subdistrict, 2019*

	Desa/Kelurahan <i>Village</i>	Dokter <i>Doctor</i>	Dokter Gigi <i>Dentist</i>	Apoteker <i>Pharmacist</i>	Bidan <i>Midwife</i>	Perawat <i>Nurse</i>
	(1)	(2)	(3)	(4)	(5)	(6)
1.	Talikuran Barat	1	-	-	1	2
2.	Talikuran	-	-	-	1	-
3.	Talikuran Utara	-	-	-	1	5
4.	Kiawa Satu	-	-	-	1	1
5.	Kiawa Satu Barat	-	-	1	1	1
6.	Kiawa Satu Utara	-	-	-	-	1
7.	Kiawa Dua	2	-	1	1	1
8.	Kiawa Dua Barat	-	-	-	1	-
9.	Kiawa Dua Timur	-	-	1	-	-
10.	Uner	1	1	1	1	4
Kawangkoan Utara		4	1	4	8	15

Sumber/Source: Desa/Kelurahan di Kecamatan Kawangkoan Utara / Villages in Kawangkoan Utara Subdistrict

Tabel 4.2.4 Jumlah Posyandu, Apotek, dan Toko Obat Menurut Desa di Kecamatan Kawangkoan Utara, 2019
Table *Number of Health Workers by Village in Kawangkoan Utara Subdistrict, 2019*

	Desa/Kelurahan <i>Village</i>	Posyandu <i>Posyandu</i>	Apotek <i>Pharmacy</i>	Toko Obat <i>Drug Store</i>
	(1)	(2)	(3)	(4)
1.	Talikuran Barat	1	-	-
2.	Talikuran	1	-	-
3.	Talikuran Utara	1	-	-
4.	Kiawa Satu	1	-	-
5.	Kiawa Satu Barat	1	-	-
6.	Kiawa Satu Utara	1	-	-
7.	Kiawa Dua	1	-	1
8.	Kiawa Dua Barat	1	-	-
9.	Kiawa Dua Timur	1	-	-
10.	Uner	1	-	-
Kawangkoan Utara		10	-	1

Sumber/Source: Desa/Kelurahan di Kecamatan Kawangkoan Utara / *Villages in Kawangkoan Utara Subdistrict*

Tabel 4.2.5 Banyaknya Desa/Kelurahan Menurut Penggunaan Fasilitas Tempat Buang Air Besar Sebagian Besar Keluarga di Kecamatan Kawangkoan Utara, 2014, 2018, dan 2019
Number of Villages / Village According to the Use of Facilities for Defecation of Most Families in the Kawangkoan Utara District, 2014, 2018 and 2019

Fasilitas Tempat Buang Air Besar	2014	2018	2019
(1)	(2)	(3)	(4)
Jamban			
Sendiri	10	10	10
Bersama	-	-	-
Umum	-	-	-
Bukan Jamban	-	-	-

Sumber/Source: BPS, Pendataan Potensi Desa (Podes) 2014, 2018 dan 2019

Tabel 4.2.6 Banyaknya Warga Penderita Gizi Buruk Menurut Desa/Kelurahan di Kecamatan Kawangkoan Utara, 2017 dan 2018
Number of People with Malnutrition According to the Village / Village in the District of Kawangkoan Utara, 2017 and 2018

	Desa Village	2017	2018
	(1)	(2)	(3)
1.	Talikuran Barat	-	-
2.	Talikuran	-	-
3.	Talikuran Utara	-	-
4.	Kiawa Satu	-	-
5.	Kiawa Satu Barat	-	-
6.	Kiawa Satu Utara	-	-
7.	Kiawa Dua	-	-
8.	Kiawa Dua Barat	-	-
9.	Kiawa Dua Timur	-	-
10.	Uner	-	-
Kawangkoan Utara		-	-

Sumber/Source: BPS, Pendataan Potensi Desa (Podes) 2018 dan 2019

Tabel 4.2.7 Banyaknya Desa/Kelurahan yang Memiliki Kelompok Kegiatan Olahraga Menurut Jenis Olahraga dan Ketersediaan Fasilitas/Lapangan Olahraga di Kecamatan Kawangkoan Utara, 2019
Number of Villages / Village that Have Sports Activity Groups by Type of Sport and Availability of Sports Facilities / Fields in Kawangkoan Utara District, 2019

Jenis Olahraga	Kondisi Fasilitas/Lapangan Olahraga			Tidak Ada Fasilitas/Lapangan Olahraga
	Baik	Rusak Sedang	Rusak Parah	
(1)	(2)	(3)	(4)	(5)
Sepak bola	1	-	-	9
Bola voli	3	-	-	7
Bulu tangkis	4	-	-	6
Bola basket	-	-	-	10
Tenis lapangan	-	-	-	10
Tenis meja	6	-	-	4
Futsal	1	-	-	9
Renang	-	-	-	10
Bela diri (pencak silat, karate, dll)	1	-	-	9
Bilyard	-	-	-	10
Pusat kebugaran (senam, fitness, aerobik, dll)	-	-	-	10
Lainnya	1	-	-	9

Sumber/Source: BPS, Pendataan Potensi Desa (Podes) 2019

4.3 AGAMA/RELIGION

Tabel 4.3.1 Jumlah Tempat Ibadah Menurut Jenisnya di Kecamatan Kawangkoan Utara, 2019
Number of Worship Facilities by Type in Kawangkoan Utara Subdistrict, 2019

Desa/Kelurahan <i>Village</i>	Masjid <i>Mosque</i>	Gereja Protestan <i>Christian Church</i>	Gereja Katolik <i>Catholic Church</i>	Pura <i>Temple</i>	Vihara <i>Monastery</i>	Lainnya <i>Other</i>
(1)	(2)	(3)	(4)	(5)	(6)	(7)
1. Talikuran Barat	-	1	-	-	-	-
2. Talikuran	-	1	-	-	-	-
3. Talikuran Utara	-	5	-	-	-	-
4. Kiawa Satu	-	3	-	-	-	-
5. Kiawa Satu Barat	-	2	-	-	-	-
6. Kiawa Satu Utara	-	2	-	-	-	-
7. Kiawa Dua	-	2	1	-	-	-
8. Kiawa Dua Barat	-	1	-	-	-	-
9. Kiawa Dua Timur	-	2	-	-	-	-
10. Uner	-	5	-	-	-	-
Kawangkoan Utara	-	24	1	-	-	-

Sumber/Source: Desa/Kelurahan di Kecamatan Kawangkoan Utara / *Villages in Kawangkoan Utara Subdistrict*



<https://minahasakab.bps.go.id>

PERTANIAN
AGRICULTURE

Tabel 5.1.1 Luas Tanah Menurut Desa dan Fungsinya di Kecamatan Kawangkoan Utara, 2019
Table *Area by Villages dan Function in Kawangkoan Utara Subdistrict, 2019*

Desa/Kelurahan <i>Village</i>	Sawah <i>(Ha)</i>	Bukan Sawah <i>(Ha)</i>	Jumlah <i>Total</i>
(1)	(2)	(3)	(4)
1. Talikuran Barat	2	16,30	18,30
2. Talikuran	3	102,10	105,10
3. Talikuran Utara	5	86,56	91,56
4. Kiawa Satu	20	223,0	243,00
5. Kiawa Satu Barat	6	272,0	278,00
6. Kiawa Satu Utara	-	-	-
7. Kiawa Dua	2	67,50	69,50
8. Kiawa Dua Barat	2	64,00	66,00
9. Kiawa Dua Timur	1	63,50	64,50
10. Uner	-	129,0	129,00
Kawangkoan Utara	41	1 023,96	1 064,96

Sumber/Source: Desa/Kelurahan di Kecamatan Kawangkoan Utara / *Villages in Kawangkoan Utara Subdistrict*

Tabel 5.1.2 Luas Lahan Sawah (Ha) Menurut Desa dan Jenisnya, 2019
Table Area of Paddy Fields (Ha) by Villages and kind, 2019


Desa/Kelurahan <i>Village</i>		Teknis Technical	Non Teknis Non-Technical	Jumlah Total
(1)		(2)	(3)	(4)
1.	Talikuran Barat	2	-	2
2.	Talikuran	3	-	3
3.	Talikuran Utara	5	-	5
4.	Kiawa Satu	20	-	20
5.	Kiawa Satu Barat	6	-	6
6.	Kiawa Satu Utara	-	-	-
7.	Kiawa Dua	2	-	2
8.	Kiawa Dua Barat	2	-	2
9.	Kiawa Dua Timur	1	-	1
10.	Uner	-	-	-
Kawangkoan Utara		41	-	41

Sumber/Source: Desa/Kelurahan di Kecamatan Kawangkoan Utara / Villages in Kawangkoan Utara Subdistrict

Tabel 5.1.3 Banyaknya Embung Desa Menurut Desa/Kelurahan di Kecamatan Kawangkoan Utara, 2018 dan 2019
Table *Number of Village Embungs by Village / Village in the Kawangkoan Utara District, 2018 and 2019*

	Desa Village	2018	2019
	(1)	(2)	(3)
1.	Talikuran Barat	-	-
2.	Talikuran	-	-
3.	Talikuran Utara	-	-
4.	Kiawa Satu	-	-
5.	Kiawa Satu Barat	-	-
6.	Kiawa Satu Utara	-	-
7.	Kiawa Dua	-	-
8.	Kiawa Dua Barat	-	-
9.	Kiawa Dua Timur	-	-
10.	Uner	-	-
Kawangkoan Utara		-	-

Sumber/Source: BPS, Pendataan Potensi Desa (Podes) 2018 dan 2019



<https://minahasakab.bps.go.id>

INDUSTRI
INDUSTRY

6.1 INDUSTRI/INDUSTRY

Tabel 6.1.1 Jumlah Industri Mikro, Kecil, dan Menengah Menurut Desa dan Jenis Industri di Kecamatan Kawangkoan Utara, 2019
Number Micro and Small Industries by Village and Kind of Industry in Kawangkoan Utara Subdistrict, 2019

Desa <i>Village</i>	Jenis Industri <i>Kind of Industry</i>	
	Mikro dan Kecil	Lainnya
(1)	(2)	(3)
1 Talikuran Barat	3	-
2 Talikuran	11	-
3 Talikuran Utara	6	-
4 Kiawa Satu	15	-
5 Kiawa Satu Barat	2	-
6 Kiawa Satu Utara	5	-
7 Kiawa Dua	2	-
8 Kiawa Dua Barat	1	-
9 Kiawa Dua Timur	7	-
10 Uner	6	-

Sumber/Source: Desa/Kelurahan di Kecamatan Kawangkoan Utara / *Villages in Kawangkoan Utara Subdistrict*

6.2 ENERGI/ENERGY

Tabel 6.2.1 Banyaknya Keluarga Menurut Desa/Kelurahan dan Jenis Pengguna Listrik di Kecamatan Kawangkoan Utara, 2019
Table *Number of Families by Village / Kelurahan and Types of Electricity Users in Kawangkoan Utara District, 2019*

Desa/Kelurahan	Pengguna Listrik			Bukan Pengguna Listrik
	PLN	Non PLN	Jumlah	
(1)	(2)	(3)	(4)	(5)
Talikuran Barat	289	-	289	-
Talikuran	329	-	329	-
Talikuran Utara	444	-	444	-
Kiawa Satu	212	-	212	-
Kiawa Satu Barat	301	-	301	-
Kiawa Satu Utara	133	-	133	-
Kiawa Dua	231	-	231	-
Kiawa Dua Barat	172	-	172	-
Kiawa Dua Timur	253	-	253	-
Uner	315	-	315	-
Kawangkoan Utara	2 679	-	2 679	-

Sumber/Source: BPS, Pendataan Potensi Desa (Podes) 2019

Tabel 6.2.2 Banyaknya Desa/Kelurahan Menurut Keberadaan Penerangan Jalan Utama Desa/Kelurahan di Kecamatan Kawangkoan Utara, 2014, 2018, dan 2019
Number of Villages / Villages According to Existence of Village / Kelurahan Main Street Lighting in Kawangkoan Utara District, 2014, 2018 and 2019

Penerangan Jalan Utama	2014	2018	2019
(1)	(2)	(3)	(4)

Sumber Penerangan Jalan Utama

Listrik Pemerintah	-	10	10
Listrik Non Pemerintah	10	-	-
Non Listrik	-	-	-

Sumber/Source: BPS, Pendataan Potensi Desa (Podes) 2014, 2018 dan 2019

Tabel 6.2.3 Banyaknya Desa/Kelurahan Menurut Jenis Bahan Bakar untuk Memasak yang Digunakan Oleh Sebagian Besar Keluarga di Kecamatan Kawangkoan Utara, 2014, 2018, dan 2019
Number of Villages / Village by Type of Fuel for Cooking Used by Most Families in the District of Kawangkoan Utara, 2014, 2018 and 2019

Jenis Bahan Bakar	2014	2018	2019
(1)	(2)	(3)	(4)
Gas Kota	-	-	-
LPG 3 Kg	7	10	10
LPG lebih dari 3 Kg	-	-	-
Minyak Tanah	-	-	-
Kayu Bakar	3	-	-
Lainnya	-	-	-

Sumber/Source: BPS, Pendataan Potensi Desa (Podes) 2014, 2018 dan 2019



<https://minahasakab.bps.go.id>

PERDAGANGAN

TRADE

Tabel 7.1.1 Banyaknya Usaha dan Industri di Kecamatan Kawangkoan Utara, 2019
Number of Business and Industry in Kawangkoan Utara Subdistrict, 2019

	Desa Village	Usaha Establishment	Industri Industry
	(1)	(3)	(4)
1.	Talikuran Barat	25	3
2.	Talikuran	14	11
3.	Talikuran Utara	40	6
4.	Kiawa Satu	4	15
5.	Kiawa Satu Barat	14	2
6.	Kiawa Satu Utara	7	5
7.	Kiawa Dua	11	2
8.	Kiawa Dua Barat	10	1
9.	Kiawa Dua Timur	14	7
10.	Uner	29	6
	Kawangkoan Utara	168	58

Sumber/Source: Desa/Kelurahan di Kecamatan Kawangkoan Utara / Villages in Kawangkoan Utara Subdistrict

Tabel 7.1.2 Banyaknya Sarana dan Prasarana Ekonomi Menurut Desa/Kelurahan dan Jenisnya di Kecamatan Kawangkoan Utara, 2019

Number of Economic Facilities and Infrastructure by Village / Village and its Types in Kawangkoan Utara District, 2019

	Desa <i>Village</i>	Kelompok Pertokoan	Pasar dengan Bangunan Permanen	Pasar dengan Bangunan Semi Permanen	Pasar Tanpa Bangunan
	(1)	(2)	(3)	(4)	(5)
1.	Talikuran Barat	-	-	-	-
2.	Talikuran	-	-	-	-
3.	Talikuran Utara	-	-	-	-
4.	Kiawa Satu	-	-	-	-
5.	Kiawa Satu Barat	-	-	-	-
6.	Kiawa Satu Utara	-	-	-	-
7.	Kiawa Dua	-	-	-	-
8.	Kiawa Dua Barat	-	-	-	-
9.	Kiawa Dua Timur	-	-	-	-
10.	Uner	-	-	-	-
Kawangkoan Utara		-	-	-	-

Sumber/Source: BPS, Pendataan Potensi Desa (Podes) 2019

Lanjutan Tabel 7.1.2

	Desa Village	Minimarket/ Swalayan (1)	Toko/Warung Kelontong	Restoran/ Rumah Makan
	(1)	(6)	(7)	(8)
1.	Talikuran Barat	2	10	2
2.	Talikuran	2	10	3
3.	Talikuran Utara	-	7	3
4.	Kiawa Satu	-	5	-
5.	Kiawa Satu Barat	-	5	-
6.	Kiawa Satu Utara	-	4	-
7.	Kiawa Dua	1	10	-
8.	Kiawa Dua Barat	-	5	-
9.	Kiawa Dua Timur	-	8	1
10.	Uner	-	5	-
Kawangkoan Utara		5	69	9


Catatan: (1) yang memiliki luas < 400 m²

Sumber/Source: BPS, Pendataan Potensi Desa (Podes) 2019

Lanjutan Tabel 7.1.2

	Desa Village	Warung/Kedai Makanan	Hotel	Hostel/Motel/ Losmen/Wisma
	(1)	(6)	(7)	(8)
1.	Talikuran Barat	10	-	1
2.	Talikuran	8	-	-
3.	Talikuran Utara	1	-	-
4.	Kiawa Satu	3	-	-
5.	Kiawa Satu Barat	-	-	-
6.	Kiawa Satu Utara	3	-	-
7.	Kiawa Dua	2	-	-
8.	Kiawa Dua Barat	4	-	-
9.	Kiawa Dua Timur	2	-	-
10.	Uner	6	-	-
	Kawangkoan Utara	39	-	1

Sumber/Source: BPS, Pendataan Potensi Desa (Podes) 2019



<https://minahasakab.bps.go.id>

PARIWISATA
TOURISM

8.1 PARIWISATA/TOURISM

Tabel 8.1.1 Jumlah Obyek Wisata Menurut Desa dan Jenis Wisata di Kecamatan Kawangkoan Utara, 2019
Number of Tourism Object by Village and Kind of Tourism Object in Kawangkoan Utara Subdistrict, 2019

Desa <i>Village</i>	Alam <i>Nature</i>	Sejarah <i>History</i>	Religi <i>Religi</i>	Lainnya <i>Other</i>
(1)	(2)	(3)	(4)	(5)
Talikuran Barat	-	-	-	-
Talikuran	-	1	-	-
Talikuran Utara	-	-	-	-
Kiawa Satu	-	-	-	-
Kiawa Satu Barat	1	-	-	-
Kiawa Satu Utara	-	-	-	-
Kiawa Dua	-	-	-	-
Kiawa Dua Barat	-	-	-	-
Kiawa Dua Timur	-	-	-	-
Uner	-	-	-	-
Jumlah/Total	1	1	-	-

Sumber/Source: Desa/Kelurahan di Kecamatan Kawangkoan Utara / Villages in Kawangkoan Utara Subdistrict

Tabel 8.1.2 Jumlah Restoran/Rumah Makan Menurut Desa di Kecamatan Kawangkoan Utara, 2019
Number of Restaurant by Village in Kawangkoan Utara Subdistrict, 2019

Desa Village		2019
(1)		(5)
1	Talikuran Barat	5
2	Talikuran	18
3	Talikuran Utara	15
4	Kiawa Satu	2
5	Kiawa Satu Barat	3
6	Kiawa Satu Utara	3
7	Kiawa Dua	4
8	Kiawa Dua Barat	3
9	Kiawa Dua Timur	5
10	Uner	6
Jumlah/Total		64

Sumber/Source: Desa/Kelurahan di Kecamatan Kawangkoan Utara / Villages in Kawangkoan Utara Subdistrict



Transportasi dan
Komunikasi
TRANSPORTATION AND COMMUNICATION

<https://minahajkab.bps.go.id>

Tabel 9.1.1 Jarak dan Waktu Tempuh di Kecamatan Kawangkoan Utara (km), 2019
Table *Distance and Travel Time in Kawangkoan Utara Subdistrict (km), 2019*

Kabupaten/Kota <i>Regency/City</i>	Jarak dari Ibukota Kecamatan (Km)	Waktu Tempuh (Menit)	
		Ibukota Kecamatan Capital District	Ibukota Kabupaten Capital Regency
(1)	(2)	(3)	(4)
1. Talikuran Barat	2,3	14	40
2. Talikuran	2,0	10	40
3. Talikuran Utara	1,8	8	40
4. Kiawa Satu	1,0	5	35
5. Kiawa Satu Barat	1,2	5	35
6. Kiawa Satu Utara	1,4	5	35
7. Kiawa Dua	0,4	3	35
8. Kiawa Dua Barat	0,3	2	35
9. Kiawa Dua Timur	0,1	1	35
10. Uner	2,2	13	40

Sumber/Source: Desa/Kelurahan di Kecamatan Kawangkoan Utara / *Villages in Kawangkoan Utara Subdistrict*

Tabel 9.1.2 Jumlah Menara dan Operator Layanan Komunikasi Telepon Seluler Serta Kondisi Sinyal Telepon Seluler Menurut Desa/Kelurahan di Kecamatan Langowan Utara, 2019
Number of Towers and Cellular Communication Service Operators and Cellular Signal Conditions by Village / Village in Langowan Utara District, 2019

Desa/Kelurahan	Jumlah Menara Telepon Seluler (BTS)	Jumlah Operator Layanan Komunikasi Telepon Seluler Yang Menjangkau di Desa/Kelurahan	Kondisi Sinyal Telepon Seluler di Sebagian Besar Wilayah Desa/Kelurahan
(1)	(2)	(3)	(4)
1. Talikuran Barat	-	5	Kuat
2. Talikuran	-	5	Kuat
3. Talikuran Utara	1	4	Kuat
4. Kiawa Satu	-	5	Kuat
5. Kiawa Satu Barat	-	5	Kuat
6. Kiawa Satu Utara	-	4	Kuat
7. Kiawa Dua	1	5	Kuat
8. Kiawa Dua Barat	-	5	Kuat
9. Kiawa Dua Timur	-	5	Kuat
10. Uner	-	5	Kuat
Langowan Utara	2		

Sumber/Source: Desa-desa di Kecamatan Langowan Utara/ Villages in Langowan Utara Subdistrict

Tabel 9.1.3 Sarana Transportasi Antar Desa/Kelurahan Menurut Desa/Kelurahan di Kecamatan Kawangkoan Utara, 2019
Inter-Village / Village Transportation Facilities According to the Village / Village in the Kawangkoan Utara District, 2019

Desa/Kelurahan	Jenis Transportasi	Keberadaan Angkutan Umum
(1)	(2)	(3)
1. Talikuran Barat	Darat	Ada, dengan trayek tetap
2. Talikuran	Darat	Ada, dengan trayek tetap
3. Talikuran Utara	Darat	Ada, dengan trayek tetap
4. Kiawa Satu	Darat	Ada, dengan trayek tetap
5. Kiawa Satu Barat	Darat	Ada, tanpa trayek tetap
6. Kiawa Satu Utara	Darat	Ada, dengan trayek tetap
7. Kiawa Dua	Darat	Ada, dengan trayek tetap
8. Kiawa Dua Barat	Darat	Ada, dengan trayek tetap
9. Kiawa Dua Timur	Darat	Ada, dengan trayek tetap
10. Uner	Darat	Ada, dengan trayek tetap

Sumber/Source: BPS, Pendataan Potensi Desa (Podes) 2019

Tabel 9.1.4 Kondisi Jalan Darat Antar Desa/Kelurahan Menurut Desa/Kelurahan di Kecamatan Kawangkoan Utara, 2019
Table Condition of Inter-Village / Kelurahan Land Roads by Village / Kelurahan in Kawangkoan Utara District, 2019


Desa/Kelurahan	Jenis Permukaan Jalan	Dapat Dilalui Kendaraan Bermotor Roda 4 atau Lebih
(1)	(2)	(3)
1. Talikuran Barat	Aspal/beton	Sepanjang tahun
2. Talikuran	Aspal/beton	Sepanjang tahun
3. Talikuran Utara	Aspal/beton	Sepanjang tahun
4. Kiawa Satu	Aspal/beton	Sepanjang tahun
5. Kiawa Satu Barat	Aspal/beton	Sepanjang tahun
6. Kiawa Satu Utara	Aspal/beton	Sepanjang tahun
7. Kiawa Dua	Aspal/beton	Sepanjang tahun
8. Kiawa Dua Barat	Aspal/beton	Sepanjang tahun
9. Kiawa Dua Timur	Aspal/beton	Sepanjang tahun
10. Uner	Aspal/beton	Sepanjang tahun

Sumber/Source: BPS, Pendataan Potensi Desa (Podes) 2019

Tabel 9.1.5 Keberadaan Kantor Pos/Pos Pembantu/Rumah Pos dan Perusahaan/Agen Jasa Ekspedisi Swasta Menurut Desa/Kelurahan di Kecamatan Kawangkoan Utara, 2019
Existence of Post Offices / Supporting Post Offices / Post Houses and Companies / Private Expedition Agencies by Village / Village in Kawangkoan Utara District, 2019

Desa/Kelurahan	Kantor Pos/Pos Pembantu/Rumah Pos	Perusahaan/Agen Jasa Ekspedisi Swasta
(1)	(2)	(3)
1. Talikuran Barat	Tidak Ada	Tidak Ada
2. Talikuran	Tidak Ada	Tidak Ada
3. Talikuran Utara	Tidak Ada	Tidak Ada
4. Kiawa Satu	Tidak Ada	Tidak Ada
5. Kiawa Satu Barat	Tidak Ada	Tidak Ada
6. Kiawa Satu Utara	Tidak Ada	Tidak Ada
7. Kiawa Dua	Tidak Ada	Tidak Ada
8. Kiawa Dua Barat	Tidak Ada	Tidak Ada
9. Kiawa Dua Timur	Tidak Ada	Tidak Ada
10. Uner	Tidak Ada	Tidak Ada

Sumber/Source: BPS, Pendataan Potensi Desa (Podes) 2019



**KEUANGAN DAERAH
DAN HARGA**
LOCAL FINANCE AND PRICE

<https://minahajkab.bps.go.id>

10 Keuangan Daerah/Local Finance

Tabel 10.1 PENETAPAN PAJAK DAN REALISASI MENURUT DESA DI
Table KECAMATAN KAWANGKOAN UTARA , 2019
*Determination Of Taxes And Realization By Village in
Kawangkoan Utara Subdistrict, 2019*

Desa Village	Target Target	Realisasi Realization	Persentase Percentage
(1)	(2)	(3)	(4)
Talikuran Barat	8 189 000	8 189 000	100
Talikuran	11 304 000	11 304 000	100
Talikuran Utara	9 347 000	9 347 000	100
Kiawa Satu	6 300 000	6 300 000	100
Kiawa Satu Barat	7 447 977	7 447 977	100
Kiawa Satu Utara	5 900 000	5 900 000	100
Kiawa Dua	15 250 000	15 250 000	100
Kiawa Dua Barat	5 850 000	5 850 000	100
Kiawa Dua Timur	5 300 000	5 300 000	100
Uner	11 500 000	11 500 000	100

Sumber/Source: Kecamatan Kawangkoan Utara / Kawangkoan Utara Subdistrict

**Tabel 10.2 BANYAKNYA SARANA LEMBAGA KEUANGAN YANG BEROPERASI
 Menurut Desa/Kelurahan dan Jenisnya di Kecamatan Kawangkoan Utara, 2019**
**NUMBER OF FINANCIAL INSTITUTION FACILITIES OPERATING BY
 VILLAGE / KELURAHAN AND TYPES IN KECAMATAN
 KAWANGKOAN UTARA, 2019**

Desa/Kelurahan	Bank Umum Pemerintah	Bank Umum Swasta	Bank Perkreditan Rakyat
(1)	(2)	(3)	(4)
1. Talikuran Barat	-	-	-
2. Talikuran	-	-	-
3. Talikuran Utara	-	-	-
4. Kiawa Satu	-	-	1
5. Kiawa Satu Barat	-	-	-
6. Kiawa Satu Utara	-	-	-
7. Kiawa Dua	-	-	-
8. Kiawa Dua Barat	-	-	-
9. Kiawa Dua Timur	-	-	-
10. Uner	1	-	-
Kawangkoan Utara	1	-	1

Sumber/Source: BPS, Pendataan Potensi Desa (Podes) 2019

Tabel 10.3 BANYAKNYA KOPERASI YANG MASIH AKTIF MENURUT DESA/KELURAHAN DAN JENIS KOPERASI DI KECAMATAN KAWANGKOAN UTARA, 2019
NUMBER OF COOPERATIVES STILL ACTIVE BY VILLAGE / KELURAHAN AND TYPES OF COOPERATIVES IN KAWANGKOAN UTARA DISTRICT, 2019

Desa/Kelurahan	Koperasi Unit desa (KUD)	Koperasi Industri Kecil dan Kerajinan Rakyat (Kopinkra)	Koperasi Simpan Pinjam (Kospin)	Koperasi Lainnya
(1)	(2)	(3)	(4)	(5)
1. Talikuran Barat	-	-	-	-
2. Talikuran	-	-	1	-
3. Talikuran Utara	-	-	-	-
4. Kiawa Satu	-	-	-	-
5. Kiawa Satu Barat	-	-	-	-
6. Kiawa Satu Utara	-	-	-	-
7. Kiawa Dua	-	-	-	1
8. Kiawa Dua Barat	-	-	1	-
9. Kiawa Dua Timur	-	-	-	-
10. Uner	-	-	1	-
Kawangkoan Utara	-	-	3	1

Sumber/Source: BPS, Pendataan Potensi Desa (Podes) 2019

DATA

MENCERDASKAN BANGSA

Enlighten The Nation

<https://minalstat.bps.go.id>

