

Katalog BPS :1102001.6172.030



KECAMATAN SINGKAWANG UTARA DALAM ANGKA

2014



BADAN PUSAT STATISTIK
KOTA SINGKAWANG

KecamatanSingkawangUtara

DalamAngka

2014

<http://singkawangkota.bps.go.id>

**KECAMATAN SINGKAWANGUTARA
DALAM ANGKA 2014**

Katalog BPS : 1102001.6172.030

UkuranBuku : 21 x 16,5 cm

Naskah : BadanPusatStatistik Kota Singkawang

**Gambar : KoordinatorStatistikKecamatan
SingkawangUtara**

Diterbitkanoleh : BadanPusatStatistik Kota Singkawang

PETA SINGKAWANG UTARA



**PEMERINTAH KOTA SINGKAWANG
KECAMATAN SINGKAWANG UTARA**

KATA SAMBUTAN

Dengan memanjatkan puji dan syukur ke hadirat Tuhan YME saya menyambut gembira atas terbitnya Publikasi Tahunan **“KECAMATAN SINGKAWANG UTARA DALAM ANGKA 2014”** yang merupakan penerbitan yang ke-6, dari sejak pemekaran Kecamatan.

Terbitnya Publikasi ini disajikan hasil-hasil pelaksanaan pembangunan khususnya Kecamatan Singkawang Utara secara kuantitatif, yaitu data/informasi statistik selama tahun 2013, sangat dirasakan manfaatnya. Melalui publikasi ini akan diperoleh informasi lengkap tentang perkembangan dan hasil kegiatan pembangunan.

Selain itu, publikasi ini diharapkan dapat digunakan sebagai dasar dalam melakukan evaluasi terhadap hasil-hasil pembangunan dan selanjutnya dijadikan arah dalam hal pengambilan kebijakan yang berkaitan dengan pembangunan.

Kami berharap penerbitan publikasi ini secara berkesinambungan dan ucapan terima kasih kepada berbagai pihak yang telah membantu, semoga Tuhan YME menyertai dan memberkahi usaha dan pengabdian kita terhadap nusa dan bangsa.

Singkawang, Oktober 2014.

Camat Singkawang Utara,

ARMAN MASUDI SH
NIP. 19620615 198512 1 003

KATA PENGANTAR

Penerbitan publikasi “ **KECAMATAN SINGKAWANG UTARA DALAM ANGKA 2014**” oleh Badan Pusat Statistik merupakan kelanjutan dari publikasi yang sama dari tahun-tahun sebelumnya.

Dalam penerbitan ini disajikan hasil-hasil pembangunan Kecamatan Singkawang Utara secara kuantitatif, yaitu data/informasi statistik mengenai pelaksanaan pembangunan di Kecamatan Singkawang Utara yang ditinjau dari berbagai bidang sosial, ekonomi dan lain sebagainya. Data yang disajikan adalah kumpulan data skunder yang bersumber dari berbagai instansi/dinas/lembaga baik pemerintah maupun swasta serta hasil olahan data primer yang dilakukan oleh BPS Kota Singkawang.

Kepada semua pihak yang telah membantu kegiatan penyusunan dan penerbitan buku ini, kami mengucapkan terima kasih. Kami juga mengharapkan saran dan kritik, demi perbaikan dan penyempurnaan pada penerbitan yang akan datang.

Semoga Publikasi ini bermanfaat bagi kita semua.

Singkawang, 31 Oktober 2014

**Koordinator Statistik Kecamatan
Singkawang Utara,**

ENDI

NIP. 19680702 199103 1 004

Daftar Isi	Halaman
Kata Sambutan Camat Singkawang Timur	i
Kata Pengantar	ii
Daftar Isi	iii
Daftar Tabel	iv
Bab.1 Geografi	1
Bab.2 Pemerintahan	10
Bab.3 Penduduk	22
Bab.4 Sosial	38
Bab.5 Pertanian	77
Bab.6 Industri	86
Bab.7 Perdagangan	92
Bab.8 Transportasi & Komunikasi	99
Bab.9 Keuangan	106

Daftar Tabel	halaman
Tabel : 1.1 Batas -Batas Wilayah Kecamatan Singkawang Utara Menurut Arah Mata Angin	4
Tabel : 1.2 Letak Geografis Kota Singkawang menurut Lintang dan Bujur	4
Tabel : 1.3 Luas Wilayah Kecamatan Singkawang Utara menurut Kelurahan / Desa Tahun 2013	5
Tabel : 1.4 Luas Wilayah Menurut Penggunaan Lahan di Kecamatan Singkawang Utara Tahun 2013	6
Tabel : 1.5 Letak Wilayah Kelurahan/Desa di Kecamatan Singkawang Utara Menurut Pantai/Bukan Pantai Tahun 2013	7
Tabel : 1.6 Letak Ketinggian Kel./Desa di Kec. Singkawang Utara Menurut Ketinggian dari Permukaan Laut Tahun 2013	8
Tabel : 1.7 Jarak Tempuh dari Kantor Kelurahan/Desa Ke Kantor Camat di Kecamatan Singkawang Utara	9
Tabel : 2.1.1 Nama-Nama Camat Yang Pernah/Masih Menjabat di Kecamatan Singkawang Utara Sampai Dengan Tahun 2013	13
Tabel : 2.1.2 Nama-Nama Perangkat Kecamatan yang masih Menjabat di Kantor Camat Singkawang Utara Tahun 2013	14
Tabel : 2.2.1 Klasifikasi dan Status Kelurahan/Desa di Kecamatan Singkawang Utara Tahun 2013	15

Tabel : 2.2.2	
Klasifikasi Perkembangan Kelurahan/Desa di Kecamatan Singkawang Utara Tahun 2013	16
Tabel : 2.2.3	
Perkembangan Kategori Lembaga Ketahanan Masyarakat Desa di Kecamatan Singkawang Utara Tahun 2013	17
Tabel : 2.2.4	
Banyaknya Rukun Warga, Rukun Tetangga dan Kepala Keluarga di Kecamatan Singkawang Utara Tahun 2013	18
Tabel : 2.3.1	
Realisasi Pembuatan Kartu Tanda Penduduk di Kecamatan Singkawang Utara Tahun 2008 – 2013	19
Tabel : 2.3.2	
Realisasi Pembuatan Kartu Keluarga di Kecamatan Singkawang Utara Tahun 2008 – 2013	20
Tabel : 2.3.3	
Realisasi Pembuatan Surat Keterangan Miskin di Kecamatan Singkawang Utara Tahun 2008 – 2013	21
Tabel : 3.1.1.	
Banyaknya Penduduk Kecamatan Singkawang Utara Tahun 2002 - 2010	25
Tabel : 3.1.2.	
Luas Desa, Penduduk Dan Kepadatan Penduduk Kecamatan Singkawang Utara Tahun 2013	26
Tabel : 3.1.3.	
Kepadatan Penduduk Per Rumah Tangga di Kecamatan Singkawang Utara Tahun 2013	27
Tabel : 3.1.4.	
Penduduk Menurut Jenis Kelamin di Kecamatan Singkawang Utara Tahun 2013	28

Tabel : 3.1.5. Penduduk W N I Menurut Jenis Kelamin di Kecamatan Singkawang Utara Tahun 2013	29
Tabel : 3.1.6 Penduduk WNA Menurut Jenis Kelamin Di Kecamatan Singkawang Utara Tahun 2013	30
Tabel : 3.1.7 Banyaknya Mutasi Penduduk (Lahir, Mati, Pindah, Datang) di Kecamatan Singkawang Utara Tahun 2013	31
Tabel : 3.1.8 Kelahiran dan Kematian Menurut Jenis Kelamin di Kecamatan Singkawang Utara Tahun 2013	32
Tabel : 3.1.9 Pindah Dan Datang Menurut Jenis Kelamin di Kecamatan Singkawang Utara Tahun 2013	33
Tabel : 3.2.1. Penduduk Wajib Memiliki Kartu Tanda Penduduk Di Kecamatan Singkawang Utara Tahun 2013	34
Tabel : 3.2.2. Penduduk Yang Memiliki Kartu Tanda Penduduk Di Kecamatan Singkawang Utara Tahun 2013	35
Tabel : 3.2.3 Persentase Penduduk Menurut Jenis Agama/Kepercayaan Di Kecamatan Singkawang Utara Tahun 2013	36
Tabel : 4.1.1 Banyaknya Sekolah Menurut Jenisnya Di Kecamatan Singkawang Utara Tahun 2013	42
Tabel : 4.1.2 Banyaknya ruang belajar dan kelas TK Di Kecamatan Singkawang Utara Tahun 2013	44

Tabel : 4.1.3	
Banyaknya ruang belajar dan kelas SD Di Kecamatan Singkawang Utara Tahun 2013	45
Tabel : 4.1.4	
Banyaknya ruang belajar dan kelas SLTP Di Kecamatan Singkawang Utara Tahun 2013	46
Tabel : 4.1.5	
Banyaknya ruang belajar dan kelas SLTA Di Kecamatan Singkawang Utara Tahun 2013	47
Tabel : 4.1.6	
Banyaknya Murid dan Guru TK Di Kecamatan Singkawang Utara Tahun 2013	48
Tabel : 4.1.7	
Banyaknya Murid dan Guru SD Di Kecamatan Singkawang Utara Tahun 2013	49
Tabel : 4.1.8	
Banyaknya Murid dan Guru SLTP Di Kecamatan Singkawang Utara Tahun 2013	50
Tabel : 4.1.9	
Banyaknya Murid dan Guru SLTA Di Kecamatan Singkawang Utara Tahun 2013	51
Tabel : 4.1.10	
Banyaknya Sekolah diluar DepdikNas Di Kecamatan Singkawang Utara Tahun 2013	52
Tabel : 4.1.11	
Banyaknya Ruang belajar dan Kelas SD diluar DepdikNas Di Kecamatan Singkawang Utara Tahun 2013	54
Tabel : 4.1.12	
Banyaknya Ruang belajar dan Kelas SLTP diluar DepdikNas Di Kecamatan Singkawang Utara Tahun 2013	55
Tabel : 4.1.13	
Banyaknya Ruang belajar dan Kelas SLTA diluar DepdikNas Di Kecamatan Singkawang Utara Tahun 2013	56

Tabel : 4.1.14	
Banyaknya Murid dan Guru SD Diluar DepdikNas Di Kecamatan Singkawang Utara Tahun 2013	57
Tabel : 4.1.15	
Banyaknya Murid dan Guru SLTP Diluar DepdiNas Di Kecamatan Singkawang Utara Tahun 2013	58
Tabel : 4.1.16	
Banyaknya Murid dan Guru SLTA Diluar DepdikNas Di Kecamatan Singkawang Utara Tahun 2013	59
Tabel : 4.2.1	
Banyaknya Fasilitas Sarana/Prasaran Kesehatan di Kecamatan Singkawang Utara Tahun 2013	60
Tabel : 4.2.2	
Banyaknya Tenaga Medis/Paramedis di Kecamatan Singkawang Utara Tahun 2013	61
Tabel : 4.2.3	
Banyaknya Sarana Kesehatan Menurut Kelurahan/Desa di Kecamatan Singkawang Utara Tahun 2013	62
Tabel : 4.2.4	
Banyaknya Tenaga Kesehatan Menurut Desa di Kecamatan Singkawang Utara Tahun 2013	63
Tabel : 4.2.5	
Banyaknya PUS dan Peserta KB Aktif di Kecamatan Singkawang Utara Tahun 2013	64
Tabel : 4.2.6	
Target dan Realisasi Peserta KB Baru di Kecamatan Singkawang Utara Tahun 2013	66
Tabel : 4.2.7	
Banyaknya Keluarga Sejahtera menurut Alasan di Kecamatan Singkawang Utara Tahun 2013	68

Tabel : 4.3.1. Banyaknya Kejahatan/Pelanggaran yang Dilaporkan dan Diselesaikan di Polsek Tujuh Belas Sedau Tahun 2013	69
Tabel : 4.4.1 Banyaknya Tempat Ibadah menurut Jenisnya Di Kecamatan Singkawang Utara Tahun 2013	71
Tabel : 4.4.2 Banyaknya Nikah, Talak, Cerai dan Rujuk di Kecamatan Singkawang Utara Tahun 2013	72
Tabel : 4.4.3 Banyaknya Jemaah Haji Yang Berangkat menurut Jenis Kelamin Di Kecamatan Singkawang Utara Tahun 2013	73
Tabel : 4.5.1 Sumber Air Minum Utama digunakan Rumah tangga di Kecamatan Singkawang Utara Tahun 2013	74
Tabel : 4.5.2 Tempat Buang Air Besar Sebagian Besar Rumah Tangga Di Kecamatan Singkawang Utara Tahun 2013	75
Tabel : 4.5.3 Penggunaan Bahan Bakar memasak sebagian Besar Rumah Tangga di Kecamatan Singkawang Utara Tahun 2013	76
Tabel : 5.1.1 Luas Panen dan Produksi Padi di Kecamatan Singkawang Utara Tahun 2013	80
Tabel : 5.1.2 Luas Panen dan Produksi Palawija di Kec. Singkawang Utara Tahun 2013	81
Tabel : 5.2.1 Luas Areal Tanaman Perkebunan di Kec.Singkawang Utara Tahun 2013 (ha)	82

Tabel : 5.2.2	
Produksi dan Jumlah Petani Tanaman Perkebunan di Kecamatan Singkawang Utara Tahun 2013	83
Tabel : 5.3.1	
Populasi Ternak Sapi, Kambing dan Babi di Kecamatan Singkawang Utara Tahun 2013	84
Tabel : 5.3.2	
Populasi Ayam Ras Petelur dan Pedaging di Kecamatan Singkawang Utara Tahun 2013	85
Tabel : 6.1.1	
Banyaknya Perusahaan Industri (Sedang & Kecil) dan Tenaga Kerja di Kecamatan Singkawang Utarat Tahun 2013	89
Tabel : 6.1.2.	
Banyaknya Perusahaan/Usaha Industri Non makanan Singkawang Utara Tahun 2013	90
Tabel : 6.1.3	
Banyaknya Perusahaan/Usaha Industri non makanan Singkawang Utara Tahun 2013	91
Tabel : 7.1	
Banyaknya Usaha Perdagangan Menurut Jenisnya di Kecamatan Singkawang Utara Tahun 2013	95
Tabel : 7.2	
Banyaknya Usaha Jasa Perorangan menurut Jenisnya di Kecamatan Singkawang Utara Tahun 2013	97
Tabel : 7.3	
Banyaknya Usaha Jasa Pendidikan menurut Jenisnya di Kecamatan Singkawang Utara Tahun 2013	98
Tabel : 8.1.1	
Kondisi sebagian Besar Permukaan Jalan di Kecamatan Singkawang Utara Tahun 2013	102

Tabel : 8.1.2	
Fasilitas Angkutan umum yang dapat digunakan Penduduk Di Kecamatan Singkawang Utara Tahun 2013	103
Tabel : 8.2.1	
Banyaknya Sarana/Prasarana Pos & Telepon Di Kecamatan Singkawang Utara Tahun 2013	104
Tabel : 8.3.1	
Banyaknya Sarana/Prasarana Wisata dan Hiburan Di Kecamatan Singkawang Utara Tahun 2013	105
Tabel : 9.1	
Banyaknya Badan Usaha Lembaga Keuangan di Kecamatan Singkawang Utara Tahun 2013	108

DAFTAR GAMBAR

Gambar 1.	Persentase Luas Wilayah Kecamatan Singkawang Utara Menurut Kelurahan Tahun 2011	3
Gambar 2.	Jumlah Kepala Keluarga Kecamatan Singkawang Utara Tahun 2011	12
Gambar 3.	Jumlah Penduduk Menurut Jenis Kelamin di Kecamatan Singkawang Utara Tahun 2011	24
Gambar 4.	Jumlah Murid Menurut Tingkat Pendidikan Kecamatan Singkawang Utara Tahun 2011.....	41
Gambar 5.	Persentase Luas Panen Padi dan Palawija Kecamatan Singkawang Utara Tahun 2011.....	79
Gambar 6.	Banyaknya Perusahaan Industri Sedang dan Tenaga Kerja di Kecamatan Singkawang Utara Tahun 2011	88
Gambar 7.	Banyaknya Jasa Pos Dan Telekomunikasi di Kecamatan Singkawang Utara Tahun 2011.....	94
Gambar 8.	Banyaknya Sarana / Prasarana Wisata dan Hiburan di Kecamatan Singkawang Utara Tahun 2011	101

BAB 1
GEOGRAFI

<http://singkawangkota.ms.go.id>

1. Letak Kecamatan

Kecamatan Singkawang Utara merupakan salah satu dari lima kecamatan yang ada di Kota Singkawang dengan luas wilayah 66.65 Km². Dibandingkan dengan kecamatan lain di Kota Singkawang, Kecamatan Singkawang Utara berada pada urutan ketiga sebagai kecamatan terluas di Kota Singkawang setelah Singkawang Selatan dan Singkawang Timur . Batas-batas wilayah selengkapnya untuk Kecamatan Singkawang Utara adalah sebagai berikut.

- Utara : Kab. Sambas
- Selatan : Kec. Singkawang Barat, Timur dan Tengah
- Barat : Laut Natuna
- Timur : Kec. Singkawang Timur

2. Luas Wilayah

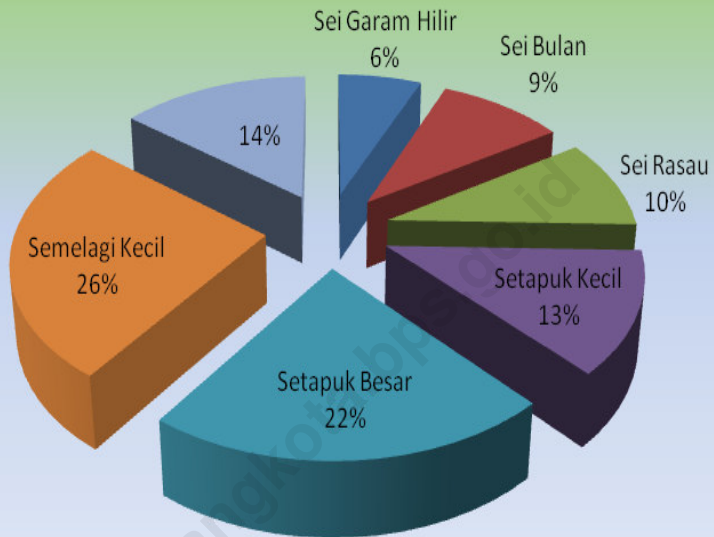
Kecamatan Singkawang Utara terdiri dari tujuh kelurahan dengan luas wilayah 6.665 Ha

atau sekitar 13,22 persen dari luas kota Singkawang. Kelurahan terluas di Singkawang Utara adalah kelurahan Semelagi Kecil dengan luas 1.725 Ha (25,85%), dan terkecil adalah Kelurahan Sei Garam Hilir dengan luas 18 Ha atau 6,36 persen dari luas wilayah kecamatan.

3. Penggunaan Lahan

Sebagian besar lahan di kecamatan Singkawang Utara merupakan lahan kering yang mencapai 77,49 persen dan lahan sawah yang mencapai 22,51 persen. Lahan kering yang diusahakan mencapai 52,93 persen. Sebagian besar lahan kering diusahakan untuk perkebunan tanaman keras seluas 2.094 Ha (31,42%) dan ladang/huma/kebun seluas 1.009 Ha (15,14%),

Gambar 1
Persentase Luas Wilayah Kecamatan Singkawang Utara
Menurut Kelurahan Tahun 2013



Tabel : 1.1
Batas -Batas Wilayah Kecamatan Singkawang Utara
Menurut Arah Mata Angin

No.	Arah Mata Angin	Berbatasan Dengan
(1)	(2)	(3)
01.	Utara	Kab. Sambas
02.	Selatan	Kec.Singkawang Barat, Timur dan Tengah
03.	Barat	Laut Natuna
04.	Timur	Kec.Singkawang Timur

Tabel. 1.2.
Letak Geografi Kota Singkawang Menurut Lintang dan Bujur

Uraian	Posisi / Derajat
Lintang/Latitude	0°56'05"-0°59'40,6"
Bujur/Longitude	108°57'6"-109°02'18"

Tabel 1.3
Luas Wilayah Kecamatan Singkawang Utara
Menurut Kelurahan/Desa Tahun 2013

Kelurahan/Desa	Luas (km ²)	Luas (Ha)
(1)	(2)	(3)
Sei Garam Hilir	4,24	424
Sei Bulan	6,36	636
Sei Rasau	6,36	636
Setapuk Kecil	8,47	847
Setapuk Besar	14,45	1.445
Semelagi Kecil	17,23	1.723
Naram	9,54	954
Total	66,65	6.665

Sumber : Kantor Camat Singkawang Utara

Tabel : 1.4
Luas Wilayah Menurut Penggunaan Lahan
di Kecamatan Singkawang Utara Tahun 2013

Penggunaan Lahan	Luas (ha)
(1)	(2)
I. Lahan Sawah	1.500
1. Irigasi	-
2. Tidak Beririgasi	1.200
3. Sementara Tdk Diusahakan	300
II. Lahan Kering Yg Diusahakan	3.528
1. Ladang/Huma/Kebun	1.009
2. Empang/Tebat/Kolam/Tambak	-
3. Perkebunan(Tan Keras/Tahunan)	2.094
4. Hutan Rakyat	375
5. Lainnya	50
III. Lahan Kering Tdk Diusahakan	1.637
1. Bangunan/Halaman/Jalan	1.321
2. Tidak diusahakan	316
Total	6.665

Tabel : 1.5

Letak Wilayah Kelurahan/Desa di Kecamatan Singkawang Utara
Menurut Pantai/Bukan Pantai Tahun 2013

Kelurahan/Desa	Pantai	Bukan Pantai
(1)	(2)	(3)
01. Sei Garam Hilir	1	0
02. Sei Bulan	1	0
03. Sei Rasau	1	0
04. Setapuk Kecil	1	0
05. Setapuk Besar	1	0
06. Semelagi Kecil	1	0
07. Naram	1	0
Total	7	0

Sumber : Podes SP 2010

Tabel : 1.6
 Letak Ketinggian Kelurahan/Desa di Kecamatan Singkawang Utara
 Menurut Ketinggian dari Permukaan Laut Tahun 2013

Kelurahan/Desa	< 500 m	500-700 m	> 700 m
(1)	(2)	(3)	(4)
01. Sei Garam Hilir	1	0	0
02. Sei Bulan	1	0	0
03. Sei Rasau	1	0	0
04. Setapak Kecil	1	0	0
05. Setapak Besar	1	0	0
06. Semelagi Kecil	1	0	0
07. Naram	1	0	0
Total	7	0	0

Sumber : Kantor Camat Singkawang Utara

Tabel : 1.7
Jarak Tempuh dari Kantor Kelurahan/Desa Ke Kantor Camat
di Kecamatan Singkawang Utara 2013

Kelurahan/Desa	Jarak (Km ²)
(1)	(2)
01. Sei Garam Hilir	4
02. Sei Bulan	1
03. Sei Rasau	5
04. Setapuk Kecil	5
05. Setapuk Besar	9
06. Semelagi Kecil	8
07. Naram	2

Sumber : Kantor Camat Singkawang Utara

BAB 2
PEMERINTAHAN

<http://singkawangkota.go.id>

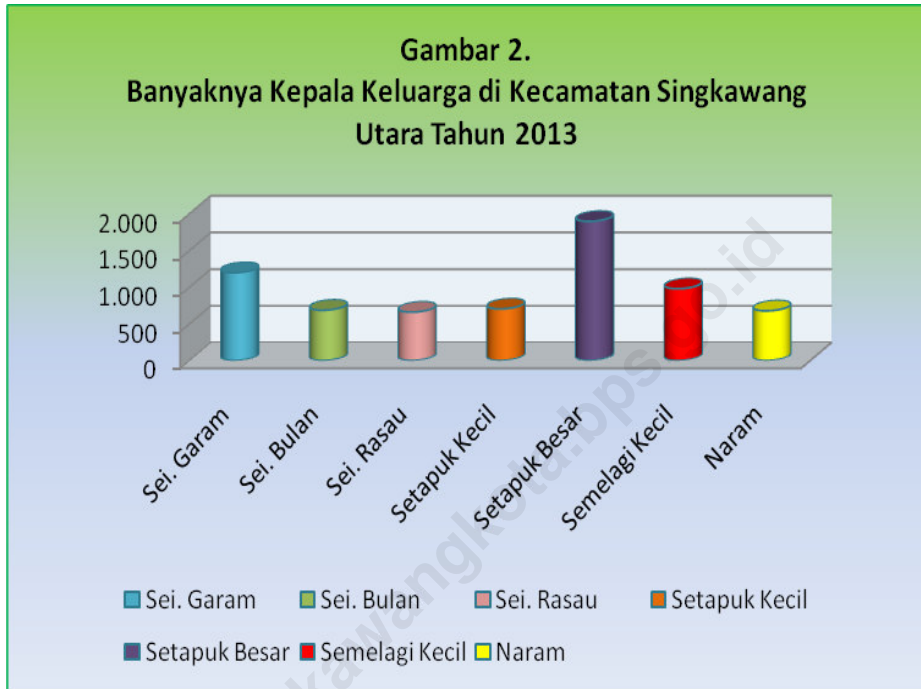
1. Pemerintahan

Kecamatan Singkawang Utara pernah 10 kali berganti kepemimpinan. Mulai tahun 2013 Kecamatan Singkawang Utara dipimpin oleh Arman Masudi, S.H. Perangkat Kecamatan yang ada di Singkawang Utara ada lima Seksi yaitu Pemerintahan, Kesejahteraan Sosial, Pembangunan, Trantib, dan Pemberdayaan Masyarakat. Dari Kelima formasi yang ada, semua seksi telah terpenuhi formasinya.

2. Satuan Lingkungan Setempat (SLS)

Seperti kecamatan lain di Kota Singkawang, di Singkawang Utara Satuan Lingkungan Setempat (SLS) terdiri dari Rukun Warga (RW) dan Rukun Tetangga (RT) dimana jumlah RW adalah 38 dan RT berjumlah 87 dengan Kepala Keluarga sebanyak 6.789 KK.

Gambar 2.
Banyaknya Kepala Keluarga di Kecamatan Singkawang Utara Tahun 2013



Tabel : 2.1.1
 Nama-Nama Camat Yang Pernah/Masih Menjabat di Kecamatan
 Singkawang Utara Sampai Dengan Tahun 2013

Nama	Lama Menjabat
(1)	(2)
01. M.Sadjri Zainuddin, BA	1982 - 1988
02. Drs. Jusni Jusri	1988 - 1990
03. Drs. Suparno Djunit	1990 - 1992
04. Drs. Uray Tajudin	1992 - 1998
05. Drs. Patrisius Leo	1998 - 1999
06. Drs.Ray Mondus Sailin	1999 - 2001
07. Libertus Ahie, SmHk	2001
08. Drs.Sumastro, M.Si	2001 - 2006
09. Mohd. Syafarudin,S.Sos	2006 - 2008
10 . Asrukin Susilo, S.Sos	2008 - 2009
11 . Momie Muljomintarno, S.Sos , MA	2010 - 2013
12 Arman Masudi SH	2013 - Sekarang

Sumber : Kantor Camat Singkawang Utara

Tabel : 2.1.2
Nama-Nama Perangkat Kecamatan yang masih Menjabat
di Kantor Camat Singkawang Utara Tahun 2013

Nama	Jabatan
(1)	(2)
01. Arman Masudi SH	Camat
02. M. Suriadi S.Pd.	Sekcam
03. Muhadi Trisno	Kasie Pemerintahan
04. Lili Martini	Kasie Kesejahteraan Sosial
05. Abdul Nuiz Z	Kasie Pembangunan
06. M. Idrus. SH	Kasie Trantib
07. Zulkifli.	Kasie Pemberdayaan Masyarakat

Sumber : Kantor Camat Singkawang Utara

Tabel : 2.2.1
 Klasifikasi dan Status Kelurahan/Desa
 di Kecamatan Singkawang Utara Tahun 2013

Kelurahan/Desa	Klasifikasi	Status
(1)	(2)	(3)
01. Sei Garam Hilir	Desa	Pedesaan
02. Sei Bulan	Desa	Pedesaan
03. Sei Rasau	Desa	Pedesaan
04. Setapuk Kecil	Desa	Pedesaan
05. Setapuk Besar	Desa	Pedesaan
06. Semelagi Kecil	Desa	Pedesaan
07. Naram	Desa	Pedesaan

Sumber : Kantor Camat Singkawang Utara

Tabel : 2.2.2
 Klasifikasi Perkembangan Kelurahan/Desa
 di Kecamatan Singkawang Utara Tahun 2013

Kelurahan/Desa	Swadaya	Swakarya	Swasembada
(1)	(2)	(3)	(4)
01. Sei Garam Hilir	-	-	1
02. Sei Bulan	-	1	-
03. Sei Rasau	-	-	1
04. Setapuk Kecil	-	-	1
05. Setapuk Besar	-	-	1
06. Semelagi Kecil	-	-	1
07. Naram	-	-	1
Total	-	1	6

Sumber : Kantor Camat Singkawang Utara

Tabel : 2.2.3
Perkembangan Kategori Lembaga Ketahanan Masyarakat Desa
di Kecamatan Singkawang Utara Tahun 2013

Kelurahan/Desa	Kategori I	Kategori II	Kategori III
(1)	(2)	(3)	(4)
01. Sei Garam Hilir	0	1	0
02. Sei Bulan	1	0	0
03. Sei Rasau	0	1	0
04. Setapuk Kecil	0	1	0
05. Setapuk Besar	0	1	0
06. Semelagi Kecil	0	1	0
07. Naram	0	1	0
Total	1	6	0

Sumber : Kantor Camat Singkawang Utara

Tabel : 2.2.4
 Banyaknya Rukun Warga, Rukun Tetangga dan Kepala Keluarga
 di Kecamatan Singkawang Utara Tahun 2013

Kelurahan/Desa	Rukun Warga	Rukun Tetangga	Kepala Keluarga
(1)	(2)	(3)	(4)
01. Sei Garam Hilir	7	12	1.197
02. Sei Bulan	4	9	686
03. Sei Rasau	2	8	660
04. Setapak Kecil	3	10	703
05. Setapak Besar	14	28	1.897
06. Semelagi Kecil	5	12	979
07. Naram	3	8	677
Total	38	87	6.789

Sumber : Kantor Camat Singkawang Utara

Tabel : 2.3.1
 Realisasi Pembuatan Kartu Tanda Penduduk
 di Kecamatan Singkawang Utara Tahun 2011 – 2013

Kelurahan/Desa	2011	2012	2013
(1)	(3)	(4)	
01. Sei Garam Hilir	1.383	1.423	1.423
02. Sei Bulan	719	917	917
03. Sei Rasau	643	658	658
04. Setapuk Kecil	674	674	674
05. Setapuk Besar	1808	2.359	2.359
06. Semelagi Kecil	657	657	657
07. Naram	702	839	923
Total	10.604	7.527	7.611

Sumber : Kantor Camat Singkawang Utara

Tabel : 2.3.2
 Realisasi Pembuatan Kartu Keluarga
 di Kecamatan Singkawang Utara Tahun 2011 – 2013

Kelurahan/Desa	2011	2012	2013
(1)	(3)	(4)	
01. Sei Garam Hilir	1045	1.128	1197
02. Sei Bulan	641	669	686
03. Sei Rasau	566	651	660
04. Setapuk Kecil	651	691	703
05. Setapuk Besar	1.847	1.901	1.897
06. Semelagi Kecil	953	975	979
07. Naram	616	637	677
Total	6.274	6.652	6.789

Sumber : Kantor Camat Singkawang Utara

Tabel : 2.3.3
 Realisasi Pembuatan Surat Keterangan Miskin
 di Kecamatan Singkawang Utara Tahun 2007 – 2009

Kelurahan/Desa	2007	2008	2009
(1)	(2)	(3)	(4)
01. Sei Garam Hilir	29	28	27
02. Sei Bulan	33	17	-
03. Sei Rasau	24	17	-
04. Setapuk Kecil	25	22	23
05. Setapuk Besar	194	240	82
06. Semelagi Kecil	61	39	-
07. Naram	38	30	2
Total	404	393	134

Sumber : Kantor Camat Singkawang Utara

BAB 3
PENDUDUK

<http://singkawangkotabps.go.id>

1. Penduduk

Pada tahun 2013 jumlah penduduk Singkawang Utara sebanyak 23.391 jiwa, terdiri dari 11.715 laki-laki dan 11.676 perempuan, dengan kata lain perbandingan antara penduduk laki-laki dan perempuan (*sex Ratio*) sebesar 100,33 persen.

Singkawang Utara merupakan Kecamatan kedua dengan kepadatan penduduk paling kecil di Kota Singkawang setelah Singkawang Timur. Daerah di Kecamatan Singkawang Utara yang memiliki kepadatan tertinggi adalah Kelurahan Sungai Garam Hilir yakni 994 orang per km², disusul Kelurahan Setapak Besar dengan kepadatan 442 orang per km², kemudian Kelurahan Sungai Bulan dengan kepadatan 383 orang per km², dan yang paling kecil adalah Kelurahan Semelagi Kecil dengan kepadatan 214 orang per km².

2. Pengurusan KK dan KTP

Pembuatan Kartu Keluarga (KK) dan KTP (Kartu Tanda Penduduk) merupakan kewajiban setiap warga negara Indonesia. Pada tahun 2013 di Kecamatan Singkawang Utara sejumlah 7.611 orang yang wajib memiliki KTP. Sedangkan Kepala Keluarga yang memiliki Kartu Keluarga sebanyak 6.789 KK.

Gambar 3.
Jumlah Penduduk Menurut Jenis Kelamin di Kecamatan
Singkawang Utara Tahun 2013



Tabel : 3.1.1.
 Banyaknya Penduduk Kecamatan Singkawang Utara
 Tahun 2011 - 2013

Kelurahan/Desa	2011	2012	2013
(1)	(4)		
01. Sei Garam Hilir	3.937	4.112	4.191
02. Sei Bulan	2.183	2.349	2.323
03. Sei Rasau	1.914	2.016	2.037
04. Setapuk Kecil	2.293	2.454	2.334
05. Setapuk Besar	6.221	6.285	6.621
06. Semelagi Kecil	3.475	3.622	3.699
07. Naram	2.054	2.286	2.186
Total	21.977	23.124	23.391

Sumber : *) BPS Kota Singkawang

Tabel : 3.1.2.
Luas Desa, Penduduk Dan Kepadatan Penduduk
Kecamatan Singkawang Utara Tahun 2013

Kelurahan/Desa	Luas (Km ²)	Penduduk (jiwa)	Jiwa/Km ²
(1)	(2)	(3)	(4)
01. Sei Garam Hilir	4,24	4.191	988
02. Sei Bulan	6,36	2.323	365
03. Sei Rasau	6,36	2.037	320
04. Setapak Kecil	8,47	2.334	276
05. Setapak Besar	14,45	6.621	458
06. Semelagi Kecil	17,23	3.699	215
07. Naram	9,54	2.186	229
Total	6.665	23.391	351

Sumber : BPS Kota Singkawang

Tabel : 3.1.3.
Kepadatan Penduduk Per Rumah Tangga
di Kecamatan Singkawang Utara Tahun 2013

Kelurahan/Desa	Rumah Tangga	Penduduk	Jiwa/Ruta
(1)	(2)	(3)	(4)
01. Sei Garam Hilir	1.084	4.191	4
02. Sei Bulan	545	2.323	4
03. Sei Rasau	482	2.037	4
04. Setapuk Kecil	540	2.334	4
05. Setapuk Besar	1.598	6.621	4
06. Semelagi Kecil	821	3.699	5
07. Naram	489	2.186	4
Total	5.559	23.391	4

Sumber : BPS Kota Singkawang

Tabel : 3.1.4.
Penduduk Menurut Jenis Kelamin
di Kecamatan Singkawang Utara Tahun 2013

Kelurahan/Desa	Laki-Laki	Perempuan	Jumlah
(1)	(2)	(3)	(4)
01. Sei Garam Hilir	2.069	2.122	4.191
02. Sei Bulan	1.164	1.159	2.323
03. Sei Rasau	1.051	986	2.037
04. Setapak Kecil	1.170	1.164	2.334
05. Setapak Besar	3.343	3.278	6.621
06. Semelagi Kecil	1.816	1.883	3.699
07. Naram	1.102	1.084	2.186
Total	11.715	11.676	23.391

Sumber : BPS Kota Singkawang

Tabel : 3.1.5.
Penduduk W N I Menurut Jenis Kelamin
di Kecamatan Singkawang Utara Tahun 2013

Kelurahan/Desa	Laki-Laki	Perempuan	Jumlah
(1)	(2)	(3)	(4)
01. Sei Garam Hilir	2.069	2.122	4.191
02. Sei Bulan	1.164	1.159	2.323
03. Sei Rasau	1.051	986	2.037
04. Setapuk Kecil	1.170	1.164	2.334
05. Setapuk Besar	3.343	3.278	6.621
06. Semelagi Kecil	1.816	1.883	3.699
07. Naram	1.102	1.084	2.186
Total	11.715	11.676	23.391

Sumber : BPS Kota Singkawang

Tabel : 3.1.6
Penduduk WNA Menurut Jenis Kelamin
Di Kecamatan Singkawang Utara Tahun 2013

Kelurahan/Desa	Laki-Laki	Perempuan	Jumlah
(1)	(2)	(3)	(4)
01. Sei Garam Hilir	0	0	0
02. Sei Bulan	0	0	0
03. Sei Rasau	0	0	0
04. Setapak Kecil	0	0	0
05. Setapak Besar	0	0	0
06. Semelagi Kecil	0	0	0
07. Naram	0	0	0
Total	0	0	0

Sumber : BPS Kota Singkawang

Tabel : 3.1.7
 Banyaknya Mutasi Penduduk (Lahir, Mati, Pindah, Datang)
 di Kecamatan Singkawang Utara Tahun 2013

Kelurahan/Desa	Lahir	Mati	Datang	Pindah
(1)	(2)	(3)	(4)	(5)
01. Sei Garam Hilir	63	16	180	125
02. Sei Bulan	57	4	77	44
03. Sei Rasau	38	20	13	27
04. Setapuk Kecil	51	10	59	51
05. Setapuk Besar	63	23	83	91
06. Semelagi Kecil	84	16	18	28
07. Naram	52	8	92	34
Total	408	97	522	400

Sumber : Kantor Camat Singkawang Utara

Tabel : 3.1.8
 Kelahiran dan Kematian Menurut Jenis Kelamin
 di Kecamatan Singkawang Utara Tahun 2013

Kelurahan/Desa	Lahir		Mati	
	Laki-laki	Perempuan	Laki-laki	Perempuan
(1)	(2)	(3)	(4)	(5)
01. Sei Garam Hilir	25	38	12	4
02. Sei Bulan	30	27	4	-
03. Sei Rasau	24	14	16	4
04. Setapuk Kecil	27	24	8	2
05. Setapuk Besar	32	31	12	11
06. Semelagi Kecil	44	40	11	5
07. Naram	24	28	6	2
Total	206	202	69	28

Tabel : 3.1.9
Pindah Dan Datang Menurut Jenis Kelamin
di Kecamatan Singkawang Utara Tahun 201

Kelurahan/Desa	Datang		Pindah	
	Laki-laki	Perempuan	Laki-laki	Perempuan
(1)	(2)	(3)	(4)	(5)
01. Sei Garam Hilir	92	88	72	53
02. Sei Bulan	39	38	21	23
03. Sei Rasau	11	2	18	9
04. Setapuk Kecil	28	31	28	23
05. Setapuk Besar	46	37	49	42
06. Semelagi Kecil	14	4	14	14
07. Naram	48	44	16	18
Total	278	244	218	182

Tabel : 3.2.1.
Penduduk Wajib Memiliki Kartu Tanda Penduduk
Di Kecamatan Singkawang Utara Tahun 2013

Kelurahan/Desa	Laki-Laki *)	Perempuan *)	Jumlah
(1)	(2)	(3)	(4)
01. Sei Garam Hilir	-	-	3.168
02. Sei Bulan	-	-	1.820
03. Sei Rasau	-	-	1.601
04. Setapuk Kecil	-	-	1.775
05. Setapuk Besar	-	-	4.674
06. Semelagi Kecil	-	-	2.593
07. Naram	-	-	1.700
Total	0	0	17.331

Sumber : Kantor Camat Singkawang Utara

Ket : *) data tidak terpilah

Tabel : 3.2.2
 Banyaknya Kepala Keluarga Yang Memiliki Kartu Keluarga
 Di Kecamatan Singkawang Utara Tahun 2013

Kelurahan/Desa	Laki-Laki *)	Perempuan *)	Jumlah
(1)	(2)	(3)	(4)
01. Sei Garam Hilir	-	-	1.197
02. Sei Bulan	-	-	686
03. Sei Rasau	-	-	660
04. Setapuk Kecil	-	-	703
05. Setapuk Besar	-	-	1.897
06. Semelagi Kecil	-	-	979
07. Naram	-	-	677
Total	-	-	6.789

Sumber : Kantor Camat Singkawang Utara

Ket : *) data tidak terpilah

Tabel : 3.2.3
 Persentase Penduduk Menurut Jenis Agama/Kepercayaan
 Di Kecamatan Singkawang Utara Tahun 2010

Kelurahan/Desa	Islam	Katholik	Protestan	Hindu
(1)	(2)	(3)	(4)	(5)
01. Sei Garam Hilir	66,95	2,13	1,14	0,08
02. Sei Bulan	65,14	0,55	0,92	0,00
03. Sei Rasau	76,38	0,21	0,68	0,00
04. Setapak Kecil	75,51	0,68	0,05	0,00
05. Setapak Besar	96,06	0,51	0,11	0,00
06. Semelagi Kecil	81,81	0,43	0,00	0,00
07. Naram	72,98	0,39	0,10	0,00
Total	79,60	0,77	0,40	0,01

Sumber : Kantor Camat Singkawang Utara

Lanjutan Tabel : 3.2.3

Kelurahan/Desa	Budha	Lainnya	Jumlah
(1)	(6)	(7)	(8)
01. Sei Garam Hilir	29,69	0,00	100,00
02. Sei Bulan	33,39	0,00	100,00
03. Sei Rasau	22,73	0,00	100,00
04. Setapuk Kecil	23,76	0,00	100,00
05. Setapuk Besar	3,31	0,00	100,00
06. Semelagi Kecil	17,76	0,00	100,00
07. Naram	26,53	0,00	100,00
Total	19,21	0,00	100,00

BAB 4
SOSIAL

<http://singkawangkor.bps.go.id>

1. Pendidikan

Menurut data Dinas Pendidikan Nasional Kota Singkawang Tahun 2013, sarana/prasarana pendidikan yang tersedia di Kecamatan Singkawang Utara adalah Sekolah TK berjumlah tiga unit dengan jumlah guru 13 orang dan murid 164 orang, SD 13 unit dengan jumlah guru 179 orang dan murid 2.987 orang, SLTP empat unit dengan jumlah guru 86 orang dan murid 1.091 orang, SLTA tiga unit dengan jumlah guru 72 orang dan murid 527 orang.

2. Kesehatan

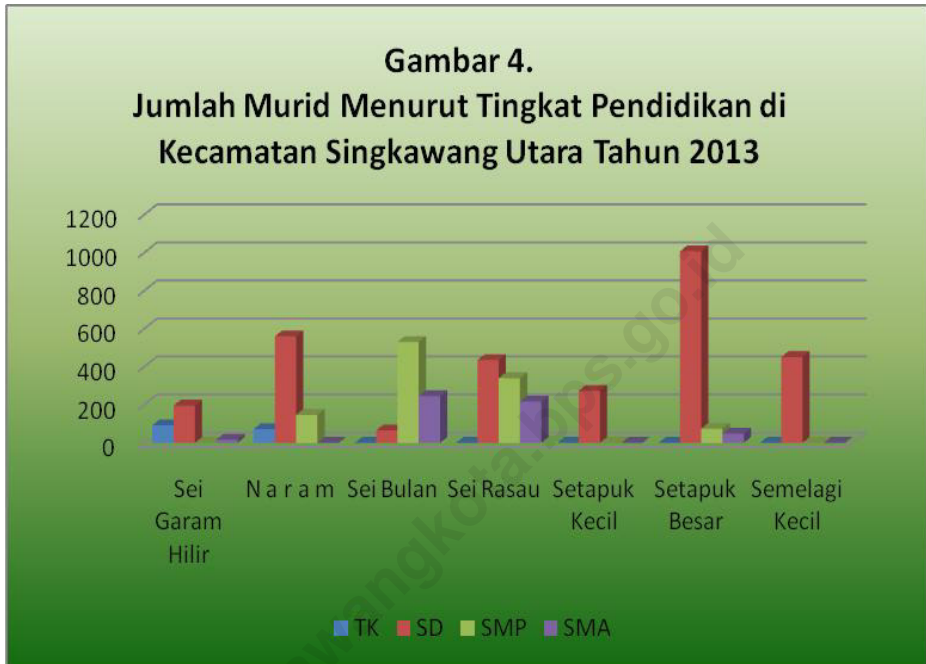
Berdasarkan data dari Dinas Kesehatan Kota Singkawang, pada tahun 2013 di Singkawang Utara terdapat satu puskesmas, lima puskesmas pembantu dan satu Puskesmas keliling. Selain fasilitas kesehatan tersebut, Singkawang Utara didukung pula fasilitas kesehatan berupa 22 posyandu.

Dalam rangka pencapaian tujuan pembangunan di bidang kesehatan perlu ditinjau dengan adanya tenaga kesehatan yang berkualitas. Di Singkawang Utara pada tahun 2013, tenaga kesehatan yang tersedia 83 orang tenaga medis, yang terdiri dari empat dokter, 50 paramedis, 16 Pembantu paramedis, dan tujuh orang tenaga non-medis.

Program Keluarga Berencana (KB) merupakan salah satu kegiatan yang dilakukan pemerintah guna mewujudkan keluarga sejahtera (KS) melalui upaya penurunan tingkat kelahiran, yaitu dengan cara pemakaian alat kontrasepsi secara konsisten dan berkesinambungan. Menurut data Dinas Sosdukpil Kota Singkawang, pasangan usia subur sebagian besar menggunakan alat kontrasepsi Pil, disusul Suntik, Kondom, Implant, dan MOW.

3. Keagamaan

Pada Tahun 2013 di Singkawang Utara, bagi pemeluk agama Islam tersedia 22 masjid dan 15 surau dan bagi pemeluk agama Budha tersedia 10 vihara/klenteng. Data yang berkaitan dengan pelayanan kepada masyarakat yang dilakukan oleh Kantor Departemen Agama yakni pemberangkatan jemaah haji asal Singkawang Utara. Tercatat jema'ah haji yang berangkat tahun 2013 sebanyak delapan orang terdiri dari empat pria dan empat wanita. Komposisi perkecamatan menunjukkan jemaah haji sebagian besar dari Kelurahan Sei Garam Hilir, Sei Bulan, Setapuk Kecil, dan Setapuk Besar.



Tabel : 4.1.1

Banyaknya Sekolah Menurut Jenisnya Di Kecamatan Singkawang Utara
Tahun 2013

Kelurahan/Desa	T K			S D		
	Negeri	swasta	Jumlah	Negeri	swasta	Jumlah
(1)	(2)	(3)	(4)	(5)	(4)	(5)
01. Sei Garam Hilir	1	1	2	1	0	1
02. N a r a m	1	0	1	2	0	2
03. Sei Bulan	0	0	0	1	0	1
04. Sei Rasau	0	0	0	2	0	2
05. Setapuk Kecil	0	0	0	1	0	1
06. Setapuk Besar	0	0	0	4	1	5
07. Semelagi Kecil	0	0	0	2	0	2
Total	2	1	3	13	1	14

Sumber : Depdiknas Kec. Singkawang Utara

Lanjutan Tabel : 4.1.1

Kelurahan/Desa	SLTP			SLTA		
	Negeri	swasta	Jumlah	Negeri	swasta	Jumlah
(1)	(2)	(3)	(4)	(5)	(4)	(5)
01. Sei Garam Hilir	0	0	0	0	0	0
02. N a r a m	1	0	1	0	0	0
03. Sei Bulan	1	0	1	1	0	1
04. Sei Rasau	1	0	1	1	0	1
05. Setapuk Kecil	0	0	0	0	0	0
06. Setapuk Besar	1	1	2	1	0	1
07. Semelagi Kecil	0	0	0	0	0	0
Total	4	1	5	3	0	3

Sumber : Depdiknas Kec. Singkawang Utara

Tabel : 4.1.2
 Banyaknya ruang belajar dan kelas TK Di Kecamatan Singkawang Utara
 Tahun 2013

Kelurahan/Desa	Ruang belajar			Kelas		
	Negeri	swasta	Jumlah	Negeri	swasta	Jumlah
(1)	(2)	(3)	(4)	(5)	(4)	(5)
01. Sei Garam Hilir	3	2	5	3	2	5
02. N a r a m	-	4	4	-	4	4
03. Sei Bulan	-	-	-	-	-	-
04. Sei Rasau	-	-	-	-	-	-
05. Setapuk Kecil	-	-	-	-	-	-
06. Setapuk Besar	-	-	-	-	-	-
07. Semelagi Kecil	-	-	-	-	-	-
Total	3	6	9	3	6	9

Sumber : DepdikNas Kec. Singkawang Utara

Tabel : 4.1.3
 Banyaknya ruang belajar dan kelas SD Di Kecamatan Singkawang Utara
 Tahun 2013

Kelurahan/Desa	Ruang Belajar			Kelas		
	Negeri	swasta	Jumlah	Negeri	swasta	Jumlah
(1)	(2)	(3)	(4)	(5)	(4)	(5)
01. Sei Garam Hilir	11	0	11	10	0	10
02. N a r a m	21	0	21	25	0	25
03. Sei Bulan	3	0	3	2	0	2
04. Sei Rasau	19	0	19	19	0	19
05. Setapuk Kecil	11	0	11	12	0	12
06. Setapuk Besar	33	0	33	43	0	43
07. Semelagi Kecil	19	0	19	22	0	22
Total	117	0	117	134	0	134

Sumber : Depdiknas Kec. Singkawang Utara

Tabel : 4.1.4
 Banyaknya ruang belajar dan kelas SLTP Di Kecamatan Singkawang Utara
 Tahun 2013

Kelurahan/Desa	Ruang Belajar			Kelas		
	Negeri	swasta	Jumlah	Negeri	swasta	Jumlah
(1)	(2)	(3)	(4)	(5)	(4)	(5)
01. Sei Garam Hilir	-	-	-	-	-	-
02. N a r a m	7	-	7	7	-	7
03. Sei Bulan	9	-	9	15	-	15
04. Sei Rasau	7	-	7	12	-	12
05. Setapak Kecil	-	-	-	-	-	-
06. Setapak Besar	1	3	4	1	3	4
07. Semelagi Kecil	-	-	-	-	-	-
Total	24	3	27	35	3	38

Sumber : Depdiknas Kec. Singkawang Utara

Tabel : 4.1.5
 Banyaknya ruang belajar dan kelas SLTA Di Kecamatan Singkawang Utara
 Tahun 2013

Kelurahan/Desa	Ruang Belajar			Kelas		
	Negeri	swasta	Jumlah	Negeri	swasta	Jumlah
(1)	(2)	(3)	(4)	(5)	(4)	(5)
01. Sei Garam Hilir	-	-	-	-	-	-
02. N a r a m	-	-	-	-	-	-
03. Sei Bulan	9	-	9	9	-	9
04. Sei Rasau	7	-	7	9	-	9
05. Setapuk Kecil	-	-	-	-	-	-
06. Setapuk Besar	4	-	4	3	-	3
07. Semelagi Kecil	-	-	-	-	-	-
Total	20	-	20	21	-	21

Sumber : Depdiknas Kec. Singkawang Utara

Tabel : 4.1.6
 Banyaknya Murid dan Guru TK Di Kecamatan Singkawang Utara
 Tahun 2013

Kelurahan/Desa	Murid			Guru		
	Negeri	swasta	Jumlah	Negeri	swasta	Jumlah
(1)	(2)	(3)	(4)	(5)	(4)	(5)
01. Sei Garam Hilir	61	31	92	6	2	8
02. N a r a m		72	72		5	5
03. Sei Bulan	-	-	-	-	-	-
04. Sei Rasau	-	-	-	-	-	-
05. Setapuk Kecil	-	-	-	-	-	-
06. Setapuk Besar	-	-	-	-	-	-
07. Semelagi Kecil	-	-	-	-	-	-
Total	61	103	164	6	7	13

Sumber : Depdiknas Kec. Singkawang Utara

Tabel : 4.1.7
 Banyaknya Murid dan Guru SD Di Kecamatan Singkawang Utara
 Tahun 2013

Kelurahan/Desa	Murid			Guru		
	Negeri	swasta	Jumlah	Negeri	swasta	Jumlah
(1)	(2)	(3)	(4)	(5)	(4)	(5)
01. Sei Garam Hilir	196	-	196	14	-	14
02. N a r a m	560	-	560	33	-	33
03. Sei Bulan	65	-	65	4	-	4
04. Sei Rasau	435	-	435	26	-	26
05. Setapuk Kecil	273	-	273	17	-	17
06. Setapuk Besar	1.007	-	1.007	57	-	57
07. Semelagi Kecil	451	-	451	28	-	28
Total	2.987	-	2.987	179	-	179

Sumber : Depdiknas Kec. Singkawang Utara

Tabel : 4.1.8
 Banyaknya Murid dan Guru SLTP Di Kecamatan Singkawang Utara
 Tahun 2013

Kelurahan/Desa	Murid			Guru		
	Negeri	swasta	Jumlah	Negeri	swasta	Jumlah
(1)	(2)	(3)	(4)	(5)	(4)	(5)
01. Sei Garam Hilir	-	-	-	-	-	-
02. N a r a m	147	-	147	16	-	16
03. Sei Bulan	530	-	530	29	-	29
04. Sei Rasau	340	-	340	23	-	23
05. Setapuk Kecil	-	-	-	-	-	-
06. Setapuk Besar	40	34	74	8	10	18
07. Semelagi Kecil	-	-	-	-	-	-
Total	1.057	34	1.091	76	10	86

Sumber : Depdiknas Kec. Singkawang Utara

Tabel : 4.1.9
 Banyaknya Murid dan Guru SLTA Di Kecamatan Singkawang Utara
 Tahun 2013

Kelurahan/Desa	Murid			Guru		
	Negeri	swasta	Jumlah	Negeri	swasta	Jumlah
(1)	(2)	(3)	(4)	(5)	(4)	(5)
01. Sei Garam Hilir	-	16	16		16	16
02. N a r a m	-	-	-	-	-	-
03. Sei Bulan	246	-	246	25	-	25
04. Sei Rasau	217	-	217	21	-	21
05. Setapuk Kecil	-	-	-	-	-	-
06. Setapuk Besar	48	-	48	10	-	10
07. Semelagi Kecil	-	-	-	-	-	-
Total	511	-	511	56	16	72

Sumber : Depdiknas Kec. Singkawang Utara

Tabel : 4.1.10
 Banyaknya Sekolah diluar DepdikNas Di Kecamatan Singkawang Utara
 Tahun 2013

Kelurahan/Desa	T K			S D		
	Negeri	swasta	Jumlah	Negeri	swasta	Jumlah
(1)	(2)	(3)	(4)	(5)	(4)	(5)
01. Sei Garam Hilir	-	-	-	-	-	-
02. N a r a m	-	-	-	-	-	-
03. Sei Bulan	-	-	-	-	-	-
04. Sei Rasau	-	-	-	-	-	-
05. Setapuk Kecil	-	-	-	-	-	-
06. Setapuk Besar	-	-	-	-	1	1
07. Semelagi Kecil	-	-	-	-	-	-
Total	-	-	-	-	1	1

Sumber : Depdiknas Kec. Singkawang Utara

Lanjutan Tabel :
4.1.10

Kelurahan/Desa	SLTP			SLTA		
	Negeri	swasta	Jumlah	Negeri	swasta	Jumlah
(1)	(2)	(3)	(4)	(5)	(4)	(5)
01. Sei Garam Hilir	-	-	-	-	-	-
02. N a r a m	-	-	-	-	-	-
03. Sei Bulan	-	-	-	-	-	-
04. Sei Rasau	-	-	-	-	-	-
05. Setapuk Kecil	-	-	-	-	-	-
06. Setapuk Besar	-	1	1	-	1	1
07. Semelagi Kecil	-	-	-	-	-	-
Total	-	1	1	-	1	1

Sumber : Depdiknas Kec. Singkawang Utara

Tabel : 4.1.11
 Banyaknya Ruang belajar dan Kelas SD diluar DepdikNas
 Di Kecamatan Singkawang Utara Tahun 2013

Kelurahan/Desa	Ruang Belajar			Kelas		
	Negeri	swasta	Jumlah	Negeri	swasta	Jumlah
(1)	(2)	(3)	(4)	(5)	(4)	(5)
01. Sei Garam Hilir	-	-	-	-	-	-
02. N a r a m	-	-	-	-	-	-
03. Sei Bulan	-	-	-	-	-	-
04. Sei Rasau	-	-	-	-	-	-
05. Setapak Kecil	-	-	-	-	-	-
06. Setapak Besar	-	6	6	-	7	7
07. Semelagi Kecil	-	-	-	-	-	-
Total	-	6	6	-	7	7

Sumber : Depdiknas Kec. Singkawang Utara

Tabel : 4.1.12
 Banyaknya Ruang belajar dan Kelas SLTP diluar DepdikNas
 Di Kecamatan Singkawang Utara Tahun 2013`

Kelurahan/Desa	Ruang Belajar			Kelas		
	Negeri	swasta	Jumlah	Negeri	swasta	Jumlah
(1)	(2)	(3)	(4)	(5)	(4)	(5)
01. Sei Garam Hilir	-	-	-	-	-	-
02. N a r a m	-	-	-	-	-	-
03. Sei Bulan	-	-	-	-	-	-
04. Sei Rasau	-	-	-	-	-	-
05. Setapuk Kecil	-	-	-	-	-	-
06. Setapuk Besar	-	3	3	-	3	3
07. Semelagi Kecil	-	-	-	-	-	-
Total	-	3	3	-	3	3

Sumber : Depdiknas Kec. Singkawang Utara

Tabel : 4.1.13
 Banyaknya Ruang belajar dan Kelas SLTA diluar DepdikNas
 Di Kecamatan Singkawang Utara Tahun 2013

Kelurahan/Desa	Ruang Belajar			Kelas		
	Negeri	swasta	Jumlah	Negeri	swasta	Jumlah
(1)	(2)	(3)	(4)	(5)	(4)	(5)
01. Sei Garam Hilir	-	-	-	-	-	-
02. N a r a m	-	-	-	-	-	-
03. Sei Bulan	-	-	-	-	-	-
04. Sei Rasau	-	-	-	-	-	-
05. Setapuk Kecil	-	-	-	-	-	-
06. Setapuk Besar	4	-	4	3	-	3
07. Semelagi Kecil	-	-	-	-	-	-
Total	4	-	4	3	-	3

Sumber : Depdiknas Kec. Singkawang Utara

Tabel : 4.1.14

Banyaknya Murid dan Guru SD Diluar DepdikNas Di Kecamatan
Singkawang Utara Tahun 2013

Kelurahan/Desa	Murid			Guru		
	Negeri	swasta	Jumlah	Negeri	swasta	Jumlah
(1)	(2)	(3)	(4)	(5)	(4)	(5)
01. Sei Garam Hilir	-	-	-	-	-	-
02. N a r a m	-	-	-	-	-	-
03. Sei Bulan	-	-	-	-	-	-
04. Sei Rasau	-	-	-	-	-	-
05. Setapuk Kecil	-	-	-	-	-	-
06. Setapuk Besar	-	145	145	-	10	10
07. Semelagi Kecil	-	-	-	-	-	-
Total	-	145	145	-	10	10

Sumber : Depdiknas Kec. Singkawang Utara

Tabel : 4.1.15

Banyaknya Murid dan Guru SLTP Diluar DepdiNas Di Kecamatan
Singkawang Utara Tahun 2013

Kelurahan/Desa	Murid			Guru		
	Negeri	swasta	Jumlah	Negeri	swasta	Jumlah
(1)	(2)	(3)	(4)	(5)	(4)	(5)
01. Sei Garam Hilir	-	-	-	-	-	-
02. N a r a m	-	-	-	-	-	-
03. Sei Bulan	-	-	-	-	-	-
04. Sei Rasau	-	-	-	-	-	-
05. Setapuk Kecil	-	-	-	-	-	-
06. Setapuk Besar	-	34	34	-	10	10
07. Semelagi Kecil	-	-	-	-	-	-
Total	0	34	34	-	10	10

Sumber : Depdiknas Kec. Singkawang Utara

Tabel : 4.1.16

Banyaknya Murid dan Guru SLTA Diluar DepdikNas Di Kecamatan Singkawang Utara Tahun 2013

Kelurahan/Desa	Murid			Guru		
	Negeri	swasta	Jumlah	Negeri	swasta	Jumlah
(1)	(2)	(3)	(4)	(5)	(4)	(5)
01. Sei Garam Hilir	-	-	-	-	-	-
02. N a r a m	-	-	-	-	-	-
03. Sei Bulan	-	-	-	-	-	-
04. Sei Rasau	-	-	-	-	-	-
05. Setapuk Kecil	-	-	-	-	-	-
06. Setapuk Besar	48	-	48	10	-	10
07. Semelagi Kecil	-	-	-	-	-	-
Total	48	-	48	10	-	10

Sumber : Depdiknas Kec. Singkawang Utara

Tabel : 4.2.1
 Banyaknya Fasilitas Sarana/Prasaran Kesehatan
 di Kecamatan Singkawang Utara Tahun 2013

No	Jenis Sarana	Sei Garam Hilir	Na-ram	Sei Bu-lan	Sei Rasau	Seta puk Ke-cil	Seta puk Be-sar	Seme lagi Kecil	Jum lah
(1)	(2)	(3)	(4)	(5)	(6)	(7)	(8)	(9)	(10)
1	RSU/RS Jiwa	-	-	-	-	-	-	-	-
2	RS bersalin	-	-	-	-	-	-	-	-
3	Rumah Bersalin	-	-	-	-	-	-	-	-
4	Puskesmas	-	-	-	-	1	-	-	1
5	Puskesmas Pembantu	1	1	-	1	1	-	1	5
6	Puskesmas Keliling	-	-	-	-	1	-	-	1
7	Poli Klinik	-	-	-	-	-	-	-	-
8	BKIA	-	-	-	-	-	-	-	-
9	Posyandu	3	2	2	1	3	8	3	22
10	Polindes	-	-	-	-	-	-	-	-
11	Dokter Praktek	-	-	-	-	-	-	-	-
12	Apotik	-	-	-	-	-	-	-	-
13	Pos KB	-	-	-	-	-	-	-	-
14	Industri Farmasi	-	-	-	-	-	-	-	-
15	Toko Obat	-	-	-	-	-	-	-	-

Tabel : 4.2.2
Banyaknya Tenaga Medis/Paramedis
di Kecamatan Singkawang Utara Tahun 2013

No.	Tenaga Medis/Paramedis	Banyaknya
(1)	(2)	(3)
1	Medis	7
	- Dokter	6
	- Dokter Gigi	1
2	Paramedis	46
3	Pembantu Para medis	16
4	Non Medis	7

Tabel : 4.2.3
 Banyaknya Sarana Kesehatan Menurut Kelurahan/Desa
 di Kecamatan Singkawang Utara Tahun 2013

Desa	RSU/Jiwa	Puskesmas	Puskesmas Pembantu	Puskesmas
(1)	(2)	(3)	(4)	(5)
01. Sei Garam Hilir	0	0	1	0
02. N a r a m	0	0	1	0
03. Sei Bulan	0	0	0	0
04. Sei Rasau	0	0	1	0
05. Setapak Kecil	0	1	1	0
06. Setapak Besar	0	0	0	2
07. Semelagi Kecil	0	0	1	1
Total	0	1	5	3

Tabel : 4.2.4
 Banyaknya Tenaga Kesehatan Menurut Desa di Kecamatan
 Singkawang Utara Tahun 2013

Desa	Dokter	Mankes	Bidan/ Perawat	Dukun	Dukun Bayi
(1)	(2)	(3)	(4)	(5)	(6)
01. Sei Garam Hilir	0	1	6	1	1
02. N a r a m	1	3	7	2	2
03. Sei Bulan	0	0	1	1	1
04. Sei Rasau	1	1	5	2	3
05. Setapuk Kecil	5	14	27	1	3
06. Setapuk Besar	0	0	2	2	4
07. Semelagi Kecil	0	2	4	3	6
Total	7	21	52	12	20

Tabel : 4.2.5
 Banyaknya PUS dan Peserta KB Aktif di Kecamatan
 Singkawang Utara Tahun 2013

Desa	WUS	P U S	Kontrasepsi			
			IUD	MOP	MOW	Implant
(1)		(2)	(3)	(4)	(5)	(6)
01. Sei Garam Hilir	639	717	10	0	10	15
02. N a r a m	334	375	0	0	3	2
03. Sei Bulan	396	399	1	0	3	3
04. Sei Rasau	351	348	1	0	0	1
05. Setapuk Kecil	415	398	0	0	0	1
06. Setapuk Besar	1.110	1.137	6	0	1	11
07. Semelagi Kecil	509	634	2	0	0	1
Total	3.754	4.008	20	0	17	34

Lanjutan Tabel : 4.2.5

Desa	Kontrasepsi			
	Suntik	PIL	Kondom	Obat Vagina
(1)	(3)	(4)	(5)	(6)
01. Sei Garam Hilir	254	239	7	0
02. N a r a m	135	43	0	0
03. Sei Bulan	147	96	0	0
04. Sei Rasau	124	159	1	0
05. Setapuk Kecil	36	98	31	0
06. Setapuk Besar	347	342	3	0
07. Semelagi Kecil	50	218	0	0
Total	1093	1195	42	0

Tabel : 4.2.6
Target dan Realisasi Peserta KB Baru di Kecamatan
Singkawang Utara Tahun 2013

Desa	Target	Kontrasepsi			
		IUD	MOP	MOW	Implant
(1)	(2)	(3)	(4)	(5)	(6)
01. Sei Garam Hilir	125	-	-	1	10
02. N a r a m	75	-	-	2	-
03. Sei Bulan	50	-	-	1	-
04. Sei Rasau	67	-	-	-	-
05. Setapuk Kecil	117	-	-	-	-
06. Setapuk Besar	215	6	-	-	7
07. Semelagi Kecil	156	-	-	-	-
Total	805	6	0	4	17

Lanjutan Tabel : 4.2.6

Desa	Kontrasepsi			
	Suntik	PIL	Kondom	Obat Vagina
(1)	(3)	(4)	(5)	(6)
01. Sei Garam Hilir	67	20	0	0
02. N a r a m	66	4	0	0
03. Sei Bulan	44	5	0	0
04. Sei Rasau	22	19	0	0
05. Setapuk Kecil	32	48	6	0
06. Setapuk Besar	210	128	1	0
07. Semelagi Kecil	35	31	0	0
Total	476	255	7	0

Tabel : 4.2.7
 Banyaknya Keluarga Sejahtera menurut Alasan
 di Kecamatan Singkawang Utara Tahun 2010

Desa	Pra KS	KS.I	KS II	KS III	KS III Plus
(1)			(2)	(3)	(4)
01. Sei Garam Hilir	0	324	259	115	75
02. N a r a m	0	60	101	173	154
03. Sei Bulan	0	194	91	21	65
04. Sei Rasau	0	169	53	5	4
05. Setapuk Kecil	0	101	156	139	55
06. Setapuk Besar	0	290	416	393	116
07. Semelagi Kecil	0	102	63	57	39
Total	0	1.240	1.139	903	508

Tabel : 4.3.1.
 Banyaknya Kejahatan/Pelanggaran yang Dilaporkan dan
 Diselesaikan Polres Kota Singkawang Tahun 2013

No.	Jenis Kejahatan/Pelanggaran	Dilaporkan	Diselesaikan
(1)	(2)	(3)	(4)
1	Kejahatan Politik	-	-
2	Kejahatan terhadap Kepala Negara	-	-
3	Kejahatan Ketertiban Umum	-	-
4	a. Pembakaran	-	-
	b. Kebakaran	-	-
5	Memberi Suap	-	-
6	Kejahatan Mata Uang	-	-
7	Kejahatan Materai, Surat dan Merk	-	-
8	a. Pemerksaan (bersetubuh)	-	-
	b. Lain-lain Kejahatan yang melanggar kesopanan (perzinahan)	-	-
9	Perjudian	-	-
10	Penculikan (Mensen roof)	-	-
11	Pembunuhan	-	-
12	a. Penganiayaan Berat	2	2
	b. Penganiayaan Ringan	-	-

Lanjutan tabel : 4.3.1

No.	Jenis Kejahatan/Pelanggaran	Dilaporkan	Diselesaikan
(1)	(2)	(3)	(4)
13	Pencurian dengan Kekerasan (Rampok)	-	-
14	Pencurian biasa/dengan pemberatan	8	1
15	Pemerasan	-	-
16	Penggelapan	1	1
17	Penipuan	-	-
18	Penadahan	-	-
19	Merusak	1	1
20	Menerima Suap	-	-
21	Lain-lain Kejahatan yang tidak termasuk diatas / Termasuk Curanmor	6	1
22	Kejahatan Ekonomi	-	-
23	a. Pelanggaran (ketertiban umum)	1	1
	b. Pelanggaran Ekonomi	-	-
	Jumlah	19	7

Sumber : Polsek Singkawang Utara

Tabel : 4.4.1
 Banyaknya Tempat Ibadah menurut Jenisnya
 Di Kecamatan Singkawang Utara Tahun 2013

Desa	Masjid	Surau	Gereja	Pura	Vihara / Kelenteng
(1)	(2)	(3)	(4)	(5)	(6)
01. Sei Garam Hilir	3	2	0	0	3
02. N a r a m	2	3	0	0	1
03. Sei Bulan	3	3	0	0	1
04. Sei Rasau	2	1	0	0	1
05. Setapuk Kecil	3	1	0	0	2
06. Setapuk Besar	7	4	0	0	1
07. Semelagi Kecil	3	3	-	0	1
Jumlah	23	17	0	0	10

Sumber : KUA Kec.Singkawang Utara

Tabel : 4.4.2

Banyaknya Nikah, Talak, Cerai dan Rujuk
di Kecamatan Singkawang Utara Tahun 2013

Bulan	Nikah	Talak	Cerai	Rujuk
(1)	(2)	(3)	(4)	(5)
01. Januari	16	-	-	-
02. Februari	16	-	-	-
03. Maret	11	-	-	-
04. April	14	-	-	-
05. Mei	18	-	-	-
06. Juni	21	-	-	-
07. Juli	13	-	-	-
08. Agustus	13	-	-	-
09. September	7	-	-	-
10. Oktober	20	-	-	-
11. Nopember	13	-	-	-
12. Desember	15	-	-	-
Total	177	0	0	0

Keterangan : - data tak tersedia

Sumber Data : KUA Kecamatan Singkawang Utara

Tabel : 4.4.3

Banyaknya Jemaah Haji Yang Berangkat menurut Jenis Kelamin
Di Kecamatan Singkawang Utara Tahun 2013

Kelurahan/Desa	Laki-Laki	Perempuan	Jumlah
(1)	(2)	(3)	(4)
01. Sei Garam Hilir	1	1	2
02. N a r a m	0	0	0
03. Sei Bulan	1	1	2
04. Sei Rasau	0	0	0
05. Setapuk Kecil	1	1	2
06. Setapuk Besar	1	1	2
07. Semelagi Kecil	0	0	0
Total	4	4	8

Tabel : 4.5.1
 Sumber Air Minum Utama digunakan Rumah tangga
 di Kecamatan Singkawang Utara Tahun 2013

Desa	PDAM	Sumur	Sungai	Air Hujan
(1)	(2)	(3)	(4)	(5)
01. Sei Garam Hilir	1	0	0	0
02. N a r a m	1	0	0	0
03. Sei Bulan	0	1	0	0
04. Sei Rasau	0	1	0	0
05. Setapuk Kecil	0	1	0	0
06. Setapuk Besar	0	1	0	0
07. Semelagi Kecil	0	1	0	0
Total	2	5	0	0

Sumber : Kepala Desa

Tabel : 4.5.2
Tempat Buang Air Besar Sebagian Besar Rumah Tangga
Di Kecamatan Singkawang Utara Tahun 2013

Desa	Jamban Sendiri	Jamban Bersama	Jamban Umum	Bukan Jamban
(1)	(2)	(3)	(4)	(5)
01. Sei Garam Hilir	1	0	0	0
02. N a r a m	1	0	0	0
03. Sei Bulan	1	0	0	0
04. Sei Rasau	0	0	0	1
05. Setapuk Kecil	0	0	0	1
06. Setapuk Besar	0	0	0	1
07. Semelagi Kecil	1	0	0	0
Total	4	0	0	3

Tabel : 4.5.3
 Penggunaan Bahan Bakar memasak sebagian Besar Rumah tangga
 di Kecamatan Singkawang Utara Tahun 2013

Desa	Gas/LPG	Minyak Tanah	Kayu Bakar	Lainnya
(1)	(2)	(3)	(4)	(5)
01. Sei Garam Hilir	1	0	0	0
02. N a r a m	1	0	0	0
03. Sei Bulan	1	0	0	0
04. Sei Rasau	1	0	0	0
05. Setapuk Kecil	1	0	0	0
06. Setapuk Besar	1	0	0	0
07. Semelagi Kecil	1	0	0	0
Total	7	0	0	0

BAB 5
PERTANIAN

<http://singkawangkotahps.go.id>

1. Tanaman Pangan

Luas panen tanaman padi di Kecamatan Singkawang Utara tahun 2013 sebesar 1.500 hektar dengan jumlah produksi 6.915 Ton. Produk unggulan untuk tanaman palawija selain padi adalah ubi kayu dengan luas panen lima hektar dan produksi 63 Ton dan ubi jalar dengan luas panen delapan Ha, dan jumlah produksi 50 Ton.

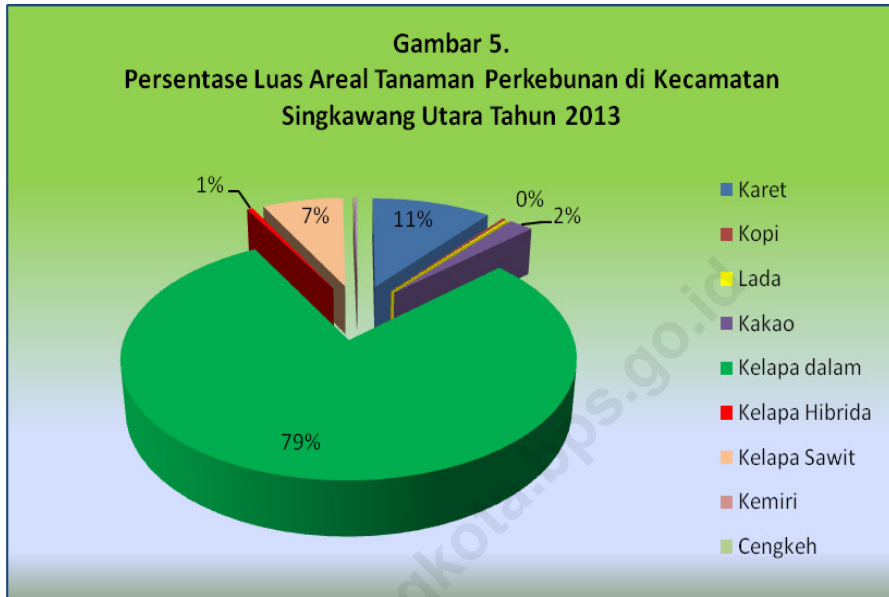
Komoditi tanaman perkebunan yang menjadi unggulan di Kecamatan Singkawang Utara hingga tahun 2013 adalah kelapa. Luas tanaman kelapa pada tahun tersebut mencapai 1.841 Ha,

dengan luas tanaman menghasilkan 1.255 Ha dan belum menghasilkan 265 Ha.

2. Peternakan

Potensi ternak di Singkawang Utara adalah sapi, kambing dan babi. Populasi sapi pada Tahun 2013 mencapai 710 ekor, kambing 730 ekor, dan babi 150 ekor.

Pada komoditi unggas, ayam buras, ayam ras, dan itik merupakan komoditi unggulan Kecamatan Singkawang Utara. Jumlah ayam buras, ayam ras, dan itik pada tahun 2013 masing-masing mencapai 127.700, 170.000, dan 9.660 ekor.



Tabel : 5.1.1
Luas Panen dan Produksi Padi di Kecamatan Singkawang Utara
Tahun 2013

No	Jenis Intensifikasi	Luas Panen (Ha)	Produksi (Ton)	Rata-rata Kw/Ha
(1)	(2)	(3)	(4)	(5)
A.	Intensifikasi			
	1. Padi Sawah	2.305	6.915	30,00
	2. Padi Ladang			
	3. Jumlah (A)	2.305	6.915	30,00
B.	Non Intensifikasi			
	1. Padi Sawah	-	-	-
	2. Padi Ladang	-	-	-
	3. Jumlah (B)	-	-	-
C.	Jumlah			
	1. Padi Sawah	2.305	6.915	30,00
	2. Padi Ladang			
	3. Jumlah (A+B)	2.305	6.915	30,00

Sumber : Dinas Agribis dan Kelautan Kota Singkawang

Tabel : 5.1.2
Luas Panen dan Produksi Palawija di Kec. Singkawang Utara
Tahun 2013

No	Jenis Intensifikasi	Luas Panen (Ha)	Produksi (Ton)	Rata-rata Kw/Ha
(1)	(2)	(3)	(4)	(5)
A.	Intensifikasi			
	1. Jagung	-	-	-
	2. Ketela Pohon	-	-	-
	3. Ketela Rambat	-	-	-
	4. Kedele	-	-	-
	5. Kc. Hijau	-	-	-
	6. Kc.Tanah	-	-	-
B.	Non Intensifikasi			
	1. Jagung	-	-	-
	2. Ketela Pohon	5	63	126
	3. Ktl Rambat	8	50	62,50
	4. Kedele	-	-	-
	5. Kc. Hijau	-	-	-
	6. Kc.Tanah	-	-	-

Sumber : Dinas Agribis dan Kelautan Kota Singkawang

Tabel : 5.2.1
Luas Areal Tanaman Perkebunan
di Kec.Singkawang Utara Tahun 2013 (Ha)

No	Komoditi	Tanaman Blm Menghasilkan	Tanaman Menghasilkan	Tanaman Tua/Rusak	Jumlah
(1)	(2)	(3)	(4)	(5)	(6)
1	Karet	181	34	30	245
2	Kopi	-	5	2	7
3	Lada	-	4	-	4
4	Kakao	43	7	-	50
5	Kelapa	265	1.255	321	1.841
6	Kelapa Hibrida	-	10	2	12
7	Kelapa Sawit	146	20	-	166
8	Kemiri	-	-	-	-
9	Cengkeh	-	-	-	-
10	Pinang	4	2	-	6
11	Jambu Mete	-	-	-	-

Tabel : 5.2.2

Produksi dan Jumlah Petani Tanaman Perkebunan di Kecamatan Singkawang Utara Tahun 2013

No	Komoditi	Petani (KK)	Produksi (Ton)	Rata-rata Kg/Petani
(1)	(2)	(3)	(4)	(5)
1	Karet	128	22	171,9
2	Kopi	7	6	857,1
3	Lada	9	3	333,3
4	Kakao	128	8	62,5
5	Kelapa	1.301	1.140	876,2
6	Kelapa Hibrida	35	7	200,0
7	Kelapa Sawit	16	23	1.437,5
8	Kemiri	-	-	-
9	Cengkeh	-	-	-
10	Pinang	15	1	66,7
11	Jambu Mete	-	-	-

Tabel : 5.3.1
 Populasi Ternak Sapi, Kambing dan Babi
 di Kecamatan Singkawang Utara Tahun 2013

Kelurahan/Desa	Sapi	Kambing	Babi
(1)	(2)	(3)	(4)
01. Sei Garam Hilir	34	149	12
02. N a r a m	82	158	35
03. Sei Bulan	124	15	29
04. Sei Rasau	112	58	30
05. Setapak Kecil	41	201	22
06. Setapak Besar	104	56	0
07. Semelagi Kecil	212	95	22
Total	710	730	150

Sumber : Kepala Kelurahan / Desa

Tabel : 5.3.2
 Populasi Unggas Menurut Jenisnya
 di Kecamatan Singkawang Utara Tahun 2013

Kelurahan/Desa	Ayam Buras	Ayam Ras Petelur	Ayam Ras Pedaging	Itik
(1)	(2)	(3)	(4)	(5)
01. Sei Garam Hilir	19.767	0	76.905	1.271
02. N a r a m	11.797	0	0	802
03. Sei Bulan	29.226	0	0	1.542
04. Sei Rasau	15.197	0	51.270	1.833
05. Setapuk Kecil	3.188	0	0	791
06. Setapuk Besar	47.462	0	0	1.531
07. Semelagi Kecil	1.063	0	41.825	1.890
Total	127.700	270	170000	9.660

Sumber : Kepala Kelurahan / Desa

BAB 6
INDUSTRI

<http://singkawangkota.go.id>

1. Industri

Pada Tahun 2013 di Singkawang Utara terdapat 125 industri kecil yang dapat menampung tenaga kerja sebanyak 280 orang. Konsentrasi industri ada di Kelurahan Setapak besar yaitu sebanyak 30 industri atau 24 persen dari total industri di Singkawang Utara.

Untuk industri non makanan, terdapat 49 perusahaan industri. Jika dilihat perkecamatan maka industri non makanan paling banyak terdapat di Setapak Besar dan Sei Rasau masing-masing sebanyak 15 usaha dan 10 usaha yang bergerak di bidang industri Meubel dan Tempayan.

Gambar 6.
Banyaknya Industri Kecil serta Tenaga Kerja Di Kecamatan
Singkawang Utara Tahun 2013



Tabel : 6.1.1
Banyaknya Perusahaan Industri Sedang dan Kecil serta Tenaga Kerja
di Kecamatan Singkawang Utara Tahun 2013

Kelurahan/Desa	Industri Sedang		Industri Kecil	
	Perusahaan	Tenaga Kerja	Perusahaan	Tenaga Kerja
(1)	(2)	(3)	(4)	(5)
01. Sei Garam Hilir	0	0	22	50
02. N a r a m	0	0	15	47
03. Sei Bulan	0	0	12	20
04. Sei Rasau	0	0	17	40
05. Setapak Kecil	0	0	10	22
06. Setapak Besar	0	0	30	65
07. Semelagi Kecil	0	0	19	36
Total	0	0	125	280

Tabel : 6.1.2.
 Banyaknya Perusahaan/Usaha Industri Non Makanan
 Singkawang Utara Tahun 2013

Jenis Industri	Sei Ga ram Hilir	Nar am	Sei Bulan	Sei Rasau	Setapuk Kecil	Setapuk Besar	Semelagi Kecil	Jumlah
(1)	(2)	(3)	(4)	(5)	(6)	(7)	(8)	(9)
01. Emas/Perak	-	-	-	-	-	1	-	1
02. Gigi Palsu	-	-	-	-	1	1	-	2
03. Meubel	3	3	3	7	6	5	2	29
04. Pengetaman	-	-	-	-	-	1	1	2
05. Teralis	3	1	2	-	-	2	3	11
06. Tempayan	2	3	3	3	-	5	-	16
Total	8	7	8	10	7	15	6	61

Tabel : 6.1.3
 Banyaknya Perusahaan/Usaha Industri Makanan
 Singkawang Utara Tahun 2013

Jenis Industri	Sei Ga ram Hilir	Na ram	Sei Bul an	Sei Rasau	Setap uk Kecil	Setap uk Besar	Seme lagi Kecil	Jum lah
(1)	(2)	(3)	(4)	(5)	(6)	(7)	(8)	(9)
01. Kecap/Cuka	-	-	-	-	-	-	-	-
02. Limun/Sirup	-	-	-	-	-	-	-	-
03. Mie Putih	-	-	-	-	-	-	-	-
04. Terasi	5	-	-	-	-	-	-	5
05. Tahu	-	-	-	-	-	-	-	-
06. Huller Gabah	1	2	2	2	2	8	6	23
07. Roti	-	-	-	-	-	-	-	-
08. Manisan Buah	-	-	-	-	-	-	-	-
09. Tepung Kopi	-	-	-	-	-	-	-	-
10. Es Balok	-	-	-	-	-	-	-	-
11. Kue Basah	15	4	5	4	3	11	7	49
12. Ikan Asin	-	2	-	1	-	1	-	4
Total	21	8	7	7	5	20	13	81

BAB 7
PERDAGANGAN

<http://singkawangko.bps.go.id>

1. Perdagangan

Pada tahun 2013 di Singkawang Utara terdapat 927 usaha perdagangan yang terbanyak adalah perdagangan sembako yakni 241 usaha, warung kopi 227 usaha, Kios Bensin sebanyak 149 usaha, penjualan *sparepart* sepeda motor sebanyak 51 usaha, dan penjualan bakso/mie sebanyak 55 usaha.

2. Usaha Jasa Perorangan dan Jasa Pendidikan

Untuk usaha jasa perorangan di Singkawang Utara, bengkel motor yang memberikan prospek bagus, hal ini terlihat dari dominasi usaha ini yang mencapai 51 usaha, disusul oleh usaha jasa jahit sebanyak 18 usaha, dan bengkel sepeda sebanyak 12 usaha.

Masyarakat Kota Singkawang sadar akan pentingnya pendidikan bagi generasi muda, hal ini terlihat dari banyaknya usaha yang bergerak di bidang pendidikan mulai dari TK sampai Perguruan Tinggi. Untuk lebih jelas, data dapat dilihat pada Tabel 7.3.

Gambar 7.
Banyaknya Perdagangan di Kecamatan Singkawang Utara Tahun 2013



Tabel : 7.1
Banyaknya Usaha Perdagangan Menurut Jenisnya
di Kecamatan Singkawang Utara Tahun 2013

Jenis Usaha/Toko	Sei Garam Hilir	Naram	Sei Bulan	Sei Rasau	Setapak Kecil	Setapak Besar	Semelagi Kecil	Jumlah
(1)	(2)	(3)	(4)	(5)	(6)	(7)	(8)	(9)
01. Toko Meubel	2	2	3	5	2	3	2	19
02. Sembako	33	25	24	20	32	73	32	241
03. Toko Buku /ATK	2	2	-	-	-	-	-	4
04. Elektronik	3	-	-	-	-	-	-	3
05. Kelontong	4	2	2	-	1	4	-	13
06. Arloji / Jam	-	-	-	-	-	-	-	-
07. Alat Sembahyang (Cina)	-	-	-	-	-	-	-	-
08. Sparkpart Mobil	4	2	1	1	-	-	1	9
09. Dealer Mobil								
10. Sparepart Motor	15	9	5	3	4	10	5	51
11. Dealer Motor	-	-	-	-	-	-	-	-
12. Toko Sepeda	1	2	2	2	1	3	1	12
13. Toko Makanan Ringan	5	-	3	-	-	2	-	10
14. Warung Kopi	39	30	21	18	25	68	26	227
15. Restoran/Rumah Makan	6	-	1	-	-	-	-	7
16. Bakso/Mie	17	9	6	5	3	10	5	55
17. Alas Tempat Tidur								
18 Gas/Elpiji.....								

lanjutan Tabel Tabel : 7.1

Jenis Usaha/Toko	Sei Garam Hilir	Naram	Sei Bulan	Sei Rasau	Setapak Kecil	Setapak Besar	Semelagi Kecil	Jumlah
(1)	(2)	(3)	(4)	(5)	(6)	(7)	(8)	(9)
18. Gas/Elpiji	12	5	11	10	13	15	12	78
19. Pakaian Jadi /Bahan	6	-	1	1	-	4	1	13
20. Sepatu / Sandal	-	-	-	-	-	-	-	-
21. Bahan bangunan	6	1	2	-	-	1	2	12
22. Toko Obat	-	-	-	-	-	-	-	-
23. Hasil Pertanian (buah)	5	2	2	1	-	7	-	15
24. Mainan Anak/Accesoris						1		1
25. Pakan Ternak								
26. Apotik								
27. Optic / Kacamata								
28. Keramik								
29 .Ikan hias								
30 .Toko Mas/Perak								
31. Kios Bensin	15	11	16	11	22	40	34	149
32. Minyak Tanah	1							1
33 .Ikan Asin								
34. Barang Bekas	1	1		1			1	4
Total	177	103	99	80	103	243	122	927

Tabel : 72
 Banyaknya Usaha Jasa Perorangan menurut Jenisnya
 di Kecamatan Singkawang Utara Tahun 2013

Jenis Usaha Jasa	Sei Garam Hilir	Naram	Sei Bulan	Sei Rasau	Setapak Kecil	Setapak Besar	Semelagi Kecil	Jumlah
(1)	(2)	(3)	(4)	(5)	(6)	(7)	(8)	(9)
01. Teralis	3	1	2			2	3	11
02. Meja Bilyard	2	2	1			1		6
03. Dokter Praktek								0
04. Tukang Jahit	3	1	1	1		10	2	18
05. Servis Elektronik	4	1				4	1	10
06. Bengkel Motor	15	9	5	3	4	10	5	51
07. Bengkel Mobil	4	2	1	1			1	9
08. Bengkel Sepeda	1	2	2	2	1	3	1	12
09. Salon / Pangkas Rambut	3	1	1			3	1	9
10. Hias Pengantin	1	1				1	-	3
Total	36	20	13	7	5	34	14	129

Tabel : 7.3
 Banyaknya Usaha Jasa Pendidikan menurut Jenisnya
 di Kecamatan Singkawang Utara Tahun 2013

Jenis Jasa Pendidikan	Sei Garam Hilir	Na ram	Sei Bulan	Sei Rasau k	Setapu Kecil	Setapuk Besar	Semela gi Kecil	Jumlah
(1)	(2)	(3)	(4)	(5)	(6)	(7)	(8)	(9)
01. Taman Kanak-kanak	2	1						3
02. Sekolah Dasar						1		1
03. Sekolah Lanjutan Pertama						1		1
04. Sekolah Lanjutan Atas								
05. Perguruan Tinggi	1	1						2
06. Kursus Komputer								
07. Kursus Bahasa/Matematika								
Total	3	2				2		7

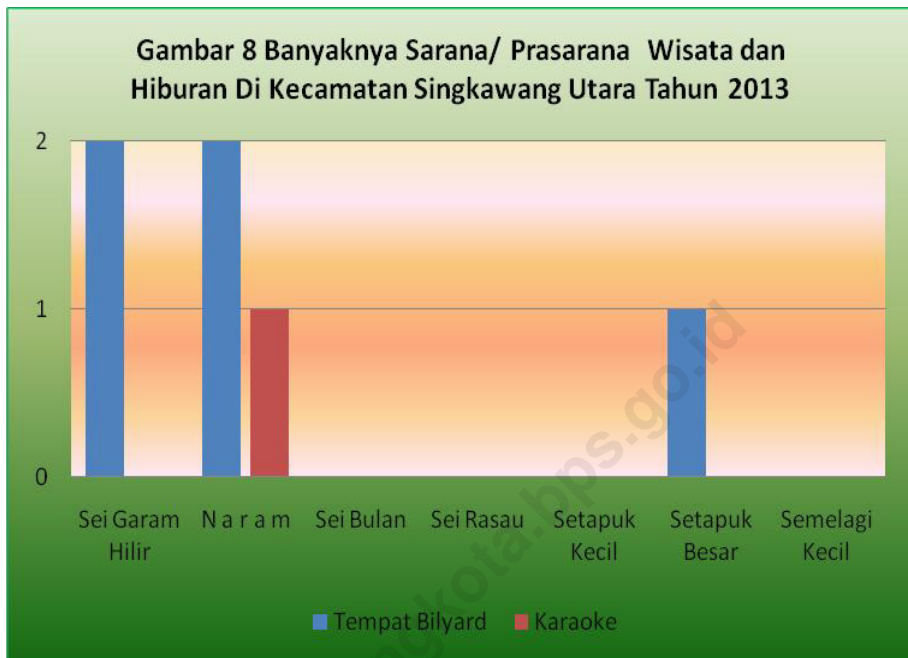
BAB 8
TRANSPORTASI DAN KOMUNIKASI

<http://singkawangko.bps.go.id>

1. Sarana/Prasarana

Pada tahun 2013 di Singkawang Utara sarana / Prasarana yang ada hanya jasa angkutan darat. Minimnya sarana / prasarana di Singkawang Utara diharapkan menjadi perhatian pemerintah khususnya pemerintah daerah agar daerah tersebut cepat berkembang dan secara perlahan dapat setara dengan kelurahan lain di Singkawang. Lebih jelasnya ada pada tabel 8.2.1.

Adapun sarana / prasarana wisata yang ada hanyalah tempat bilyar sebanyak 6 buah, dimana 2 buah di Naram, masing-masing 1 buah di Sei Garam Hilir dan Setapuk Besar. Kelurahan lain tidak ada.



Tabel : 8.1.1
Kondisi sebagian Besar Permukaan Jalan di Kecamatan
Singkawang Utara Tahun 2013

Kelurahan/Desa	Aspal	Diperkeras	Tanah
(1)	(2)	(3)	(4)
01. Sei Garam Hilir	v	-	-
02. N a r a m	v	-	-
03. Sei Bulan	v	-	-
04. Sei Rasau	v	-	-
05. Setapuk Kecil	v	-	-
06. Setapuk Besar	v	-	-
07. Semelagi Kecil	v	-	-

Tabel : 8.1.2
 Fasilitas Angkutan umum yang dapat digunakan Penduduk
 Di Kecamatan Singkawang Utara Tahun 2010

Kelurahan/Desa	TV	Sepeda Motor (ojek)	Kendaraan Roda 4
(1)	(2)	(3)	(4)
01. Sei Garam Hilir	800	477.	13.
02. N a r a m	586	371	9
03. Sei Bulan	377	379	5
04. Sei Rasau	378	625	6
05. Setapuk Kecil	252	261	2
06. Setapuk Besar	1420	677	10
07. Semelagi Kecil	570	265	14

Tabel : 8.2.1
 Banyaknya Sarana/Prasarana Pos & Telepon Di Kecamatan
 Singkawang Utara Tahun 2013

Jenis Sarana	Sei Garam Hilir	Na ram	Sei Bulan	Sei Rasau	Setapak Kecil	Setapak Besar	Semela- gi Kecil	Jum lah
(1)	(2)	(3)	(4)	(5)	(6)	(7)	(8)	(9)
01. Kantor Pos	0	0	0	0	0	0	0	0
02. Kantor Telekomunikasi	0	0	0	0	0	0	0	0
03. Wartel/Kois Phone	0	0	0	0	0	0	0	0
04. Warnet	2	0	0	0	0	1	2	3
05. Radio Swasta	0	0	0	0	0	0	0	0
06. Jasa Wisata	0	0	0	0	0	0	0	0
07. Jasa Angkutan Laut	0	0	0	0	0	0	0	0
08. Jasa Angkutan Darat	1	1	0	0	0	3	1	6

Tabel : 8.3.1.
 Banyaknya Sarana/Prasarana Wisata dan Hiburan
 Di Kecamatan Singkawang Utara Tahun 2013

Kelurahan/Desa	Hotel/ Penginapan	Tempat Rekreasi	Tempat Bilyard	Karaoke
(1)	(2)	(3)	(4)	(5)
01. Sei Garam Hilir	0	0	2	0
02. N a r a m	0	0	2	1
03. Sei Bulan	0	0	0	0
04. Sei Rasau	0	0	0	0
05. Setapuk Kecil	0	0	0	0
06. Setapuk Besar	0	0	1	0
07. Semelagi Kecil	0	0	0	0
Total	0	0	5	1

BAB 9
KEUANGAN

<http://singkawangkotabps.go.id>

1. Lembaga Keuangan

Lembaga Keuangan di Singkawang Utara Pada tahun 2013 tidak ada, baik itu KUD, bank, Asuransi maupun Pegadaian. Lebih jelasnya ada dalam tabel 9.1

<http://singkawangkota.bps.go.id>

Tabel : 9.1
 Banyaknya Badan Usaha Lembaga Keuangan
 di Kecamatan Singkawang Utara Tahun 2013

Kelurahan/Desa	K U D	Bank	Asuransi	Pegadaian
(1)	(2)	(3)	(4)	(5)
01. Sei Garam Hilir	0	1	0	0
02. N a r a m	0	0	0	0
03. Sei Bulan	0	0	0	0
04. Sei Rasau	0	0	0	0
05. Setapuk Kecil	0	0	0	0
06. Setapuk Besar	0	0	0	0
07. Semelagi Kecil	0	0	0	0
Total	0	1	0	0

DATA MENCERDASKAN BANGSA



**BADAN PUSAT STATISTIK
KOTA SINGKAWANG
Jl. Ayani No.75 Singkawang
telp/Fax:(0562)631334
email:bps6172@bps.go.id**