



3174 9402

STATISTIK  
WILAYAH KOTAMADYA  
JAKARTA BARAT  
1992



I Jakarta

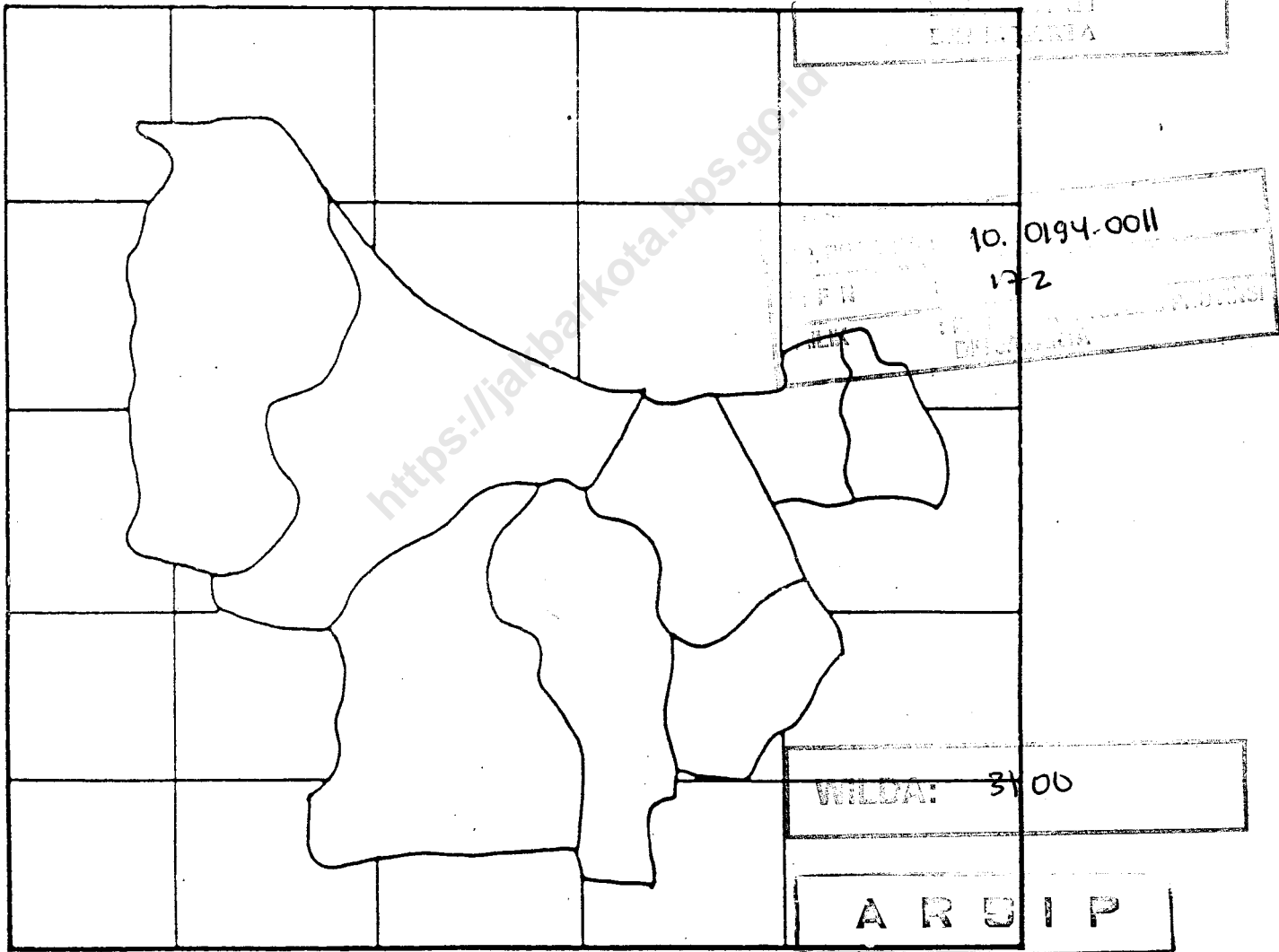

BPS

KANTOR STATISTIK KODYA JAKARTA BARAT



3174 9402

# STATISTIK WILAYAH KOTAMADYA JAKARTA BARAT 1992



*BPS*

KANTOR STATISTIK KODYA JAKARTA BARAT

**PERPUSTAKAAN**

Kantor Statistik Propinsi DKI.

Jakarta

## KATA - PENGANTAR

Buku Statistik WILAYAH KOTAMADYA JAKARTA BARAT TAHUN 1992 ini merupakan penerbitan yang keenam kalinya oleh Kantor Statistik Kodya Jakarta Barat, Publikasi ini memuat angka Statistik Wilayah tahun 1992 yang diperoleh dan diturunkan dari administrasi Kantor Kelurahan di Wilayah Kotamadya Jakarta Barat.


Sesuai dengan metode pengumpulan datanya, maka diperkirakan angka - angka Statistik ini agak berbeda dengan data Statistik yang dimuat dalam publikasi lainnya. Beberapa penjelasan dan konsep yang digunakan dengan adanya perbedaan tersebut dimuat juga dalam publikasi ini untuk membantu para konsumen dalam menggunakan data.

Akhirnya Kepada Bapak Walikotamadya Jakarta Barat, Camat dan Kepala Kelurahan di Kotamadya Jakarta Barat yang telah berkenan memberikan bantuan sehingga terwujudnya publikasi ini diucapkan terima kasih.

Saran dan kritik dari konsumen data demi perbaikan dan penyempurnaan publikasi dimasa mendatang sangat kami harapkan.

Semoga publikasi ini bermanfaat adanya.

Jakarta, Januari 1994  
KANTOR STATISTIK KOTAMADYA  
JAKARTA \* BARAT  
Kepala,  
MAHYUDIN  
NIP. 340002232





## *Walikotamadya Jakarta Barat*

---

### KATA SAMBUTAN

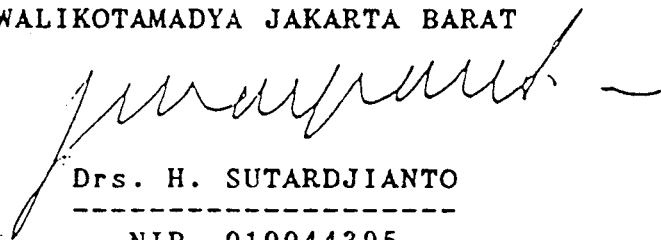
Untuk meningkatkan pelayanan masyarakat dan pembangunan dewasa ini serta sekaligus melihat potensi desa/kelurahan sangat diperlukan tersedianya data yang lengkap.

Saya menyambut gembira dalam penerbitan yang keenam kalinya publikasi Statistik Wilayah Kotamadya Jakarta Barat tahun 1992 hasil liputan Kantor Statistik Kotamadya Jakarta Barat yang diturunkan dari administrasi Kelurahan.

Kepada Kantor Statistik Kotamadya Jakarta Barat masih diharapkan banyak lagi mengarahkan kegiatan kelengkapan data Statistik yang sangat diperlukan Pemerintah Daerah dalam meningkatkan pelayanan terhadap masyarakat dan sekaligus menunjang pembangunan.

Jakarta, Januari 1994

WALIKOTAMADYA JAKARTA BARAT



Drs. H. SUTARDJIANTO

-----  
NIP. 010044395

ULASAN SINGKATI. PEMERTNTAHAN1. Luas Wilayah

Luas Kotamadya Jakarta Barat yang terdiri dari 8 Kecamatan meliputi 52 Kelurahan seluas 126,08 Km<sup>2</sup> angka ini diperoleh berdasarkan penjumlahan luas wilayah masing-masing kelurahan yang telah disesuaikan dengan SK Gubernur - KDKI Jakarta No.1227 tanggal 8 September 1989 tentang pemecagab, penyatuan penempatan batas perubahan nama kelurahan dan penetapan luas wilayah kelurahan. Sebagai penyempurnaan SK Gubernur KDKI Jakarta No.1251 tanggal 29 Juli 1986, dengan banyaknya RW 505 dan RT sebanyak 5795.

2. Penduduk.

Jumlah penduduk Kotamadya Jakarta Barat berdasarkan hasil sensus Penduduk tahun 1990 adalah 1.820.019 jiwa. Dengan rincian laki-laki 912.880 dan perempuan 907.139 jiwa dan Tunawisma tercatat sebanyak 2.743.

Dari hasil survei Inventarisasi Kelurahan tahun 1992 penduduk Jakarta Barat tercatat sebanyak 1.436.128 jiwa, dengan rincian laki-laki sebanyak 725.094 dan perempuan 711.034 jiwa. Kalau kita hubungkan dengan pertambahan penduduk ini masih dianggap rendah (under coverage), hal ini disebabkan metode/sistim pengumpulan data yang berbeda. Seperti diketahui bahwa dalam Sensus Penduduk 1990 digunakan 2 (dua) cara yaitu ; De Jure dan De Facto, di mana mencatat semua penduduk baik yang bertempat tinggal 6 (enam) bulan atau lebih tanpa memperhatikan identitasnya (surat pindah, KTP dsb) baik Warga Negara Indonesia(WNI) maupun Warga Negara Asing(WNA) kecuali anggota Korp Diplomatik beserta keluarganya}, sedangkan Registrasi penduduk hanya penduduk yang tercatat/terdaftar di Kantor Kelurahan.

Dengan jumlah penduduk yang sebanyak itu kepadatan penduduk Jakarta Barat per KM<sup>2</sup> pada tahun 1992 adalah sekitar 11.391 orang, sedangkan dari 8 Kecamatan yang terpadat adalah Kecamatan Tambora 50.672 per Km<sup>2</sup> yang paling rendah adalah pada Kecamatan Kalideres 4.305/Km<sup>2</sup>, dan kelurahan yang terpadat adalah Kelurahan Kalianyar yaitu sebesar 87,488 jiwa/Km<sup>2</sup>.

### 3. Kelahiran.

Mengenai kelahiran yang tercatat dalam tahun 1992 sebanyak 15.296 orang. Kalau dibandingkan dengan tahun sebelumnya, jumlah kelahiran yang tercatat sebanyak 15.811 jiwa, terlihat jumlah kelahiran dari tahun sebelumnya terjadi penurunan sebesar 515 jiwa (3,26 %).

### 4. Kematian.

Sama halnya dengan kelahiran, jumlah kematian yang tercatat di Kodya Jakarta Barat dalam tahun 1992 sebanyak 4.537 jiwa, bila dibandingkan dengan tahun sebelumnya banyaknya kematian yang tercatat 4.609 jiwa hal ini terlihat pe-  
nurunan sebanyak 72 jiwa (1,56 %).

### 5. Perumahan Penduduk.

Dilihat dari bentuk fisik bangunan tempat tinggal dari hasil survey Kelurahan tahun 1992 terdapat sebanyak 51,62 % termasuk golongan permanen, semi permanen sebesar 33,57 % dan sisanya 14,81 % adalah bangunan sementara.

### 6. Sumber Air Minum.

Dari hasil Survey Kelurahan ini terlihat belum seluruh kelurahan yang ada di Kodva Jakarta Barat dilalui saluran air minum (PAM) dari 52 kelurahan 36 kelurahan (69,20 %) telah dilalui saluran PAM dan sisanya 16 kelurahan lagi belum terjangkau oleh jaringan ini.

Lebih jauh kalau diamati banyaknya rumahtangga yang telah menggunakan air ledeng sebagai sumber air minum tahun 1991 sebanyak 31,79%, sedangkan 27,44 % ada ah rumahtangga yang mengandalkan sumber air minum dari PAM ini dengan cara membeli. Sisanya (40,77%) adalah keluarga yang menggunakan air pompa sebagai sumber air minum.

### 7. L i s t r i k.

Fasilitas listrik pada tahun 1992 menunjukkan bahwa seluruh kelurahan di Kodva Jakarta Barat telah dilalui jaringan listrik. Namun sama halnya dengan fasilitas air ledeng pada kelurahan yang dilalui jaringan tersebut belum semua rumahtangga dapat menggunakan penerangan listrik.

Dari 52 kelurahan yang telah dilalui seluruhnya oleh jaringan listrik sedangkan 96,31% rumahtangga yang baru dapat menggunakan, sedangkan pada tahun 1990 hanya 95,53 %.

## 8. Fasilitas Kantor Kelurahan.

Setelah adanya pengembangan wilayah untuk tahun 1992 dari jumlah kelurahan sebanyak 52 kelurahan yang mana sebelumnya ada 47 kelurahan.

Dari sejumlah 52 kantor Kelurahan, sebanyak 50 Kantor Kelurahan berstatus milik Pemerintah, 1 satu Kantor Kelurahan berstatus meminjam/sewa kontrak sedangkan sisanya 1 Kantor Kelurahan dibangun atas Swadaya Masyarakat. Sedangkan dari 52 kelurahan diantaranya 43 kelurahan (82,69 %) telah standart. Jumlah pegawai yang bekerja pada Kantor Kelurahan Tercatat sebanyak 1.001 orang, yang terdiri dari Pegawai Pemda DKI Jakarta sebanyak 640 orang, 177 orang Pegawai Pusat dan 102 orang ABRI yang dikaryakan, tenaga Honorer sebanyak 10 orang dan Pegawai lainnya sebanyak 63 orang.

## II. KEAMANAN DAN KETERTIBAN.

### 1. Pos/Kantor Polisi.

untuk mencegah dan pembinaan masalah keamanan/ketertiban masyarakat diperlukan Pos/Kantor Polisi serta aparatnya. Di Kodya Jakarta Barat tercatat sebanyak 32 Pos/Kantor Polisi, sedangkan jumlah Kantor Kelurahan sebanyak 52 Kantor, sebaiknya jumlah Pos/Kantor Polisi disesuaikan dengan jumlah Kantor Kelurahan yang ada.

Sedangkan dimasyarakat dibantu oleh Hansip/Wanra, jumlah untuk tahun 1992 sebanyak 5.427 anggota dengan Pos Hansip sebanyak 603 buah.

### 2. Tuna Karya.

Jumlah yang pasti memang agak sulit, karena sifat Tunakarya tersebut yang tidak menetap pindah dari lokasi tempat yang satu ke lokasi yang lainnya yang berkaitan dengan sumber mata pencaharian mereka, untuk Kodya Jakarta Barat yang tercatat dari survey Kelurahan tahun 1992 sebanyak 1.370 orang yang terbanyak ada pada kecamatan Cengkareng sebanyak 497 orang.

Sama halnya dengan WTS yang tercatat sebanyak 124 orang sedangkan terbanyak ada pada Kecamatan Tambora, hal ini dapat dimaklumi bahwa adanya lokasi WTS Kali Jodoh di Kecamatan ini.

### 3. Gubuk Liar.

Jumlah gubuk liar yang tercatat sebanyak 281 buah, sedangkan yang terbanyak pada Kecamatan Kebon Jeruk dengan jumlah 85 buah, sama halnya data Tuna Karya sulit diperoleh angka yang pasti, dari tahun ke tahun selalu terjadi perubahan.

#### 4. Kriminalitas.

Masalah kriminalitas ini adalah merupakan problem yang tidak dapat tuntas diatasi, lebih-lebih pada kota-kota besar seperti Jakarta.

Dari survey kelurahan ini, di Jakarta Barat tercatat sebanyak 354 kali peristiwa kriminalitas yang meliputi pencurian, perampokan, pembunuhan, perkosaan, dan jenis kriminalitas paling besar adalah kasus pencurian (85,03%) atau sebanyak 301 kali.

Jumlah ini disinyalir masih rendah dari keadaan yang sebenarnya, karena tidak semua peristiwa ini dapat diketahui/dilaporkan kepada Lurah setempat. Dari 357 kali kejadian tahun 1992, jumlah korban sebanyak yang menderita/ sebagai sasaran sebanyak 359 orang sedangkan korban pembunuhan sebanyak 10 kali dan perkosaan 2 kali.

Dilihat dari lokasi (Kecamatan), yang paling sering terjadi di Kecamatan Taman Sari sebanyak 125 kali (35,01%) dan Kecamatan Tambora sebanyak 84 kali (23,53%).

### III. KESEJAHTERAAN RAKYAT.

#### 1. Tempat rekreasi/Olahraga.

Banyaknya tempat rekreasi umum di Kota Jakarta Barat tahun 1992 yang tercatat dapat dirinci sebagai berikut : Gedung Bioskop 42 buah, taman -taman terbuka 24 buah.

Lokasi fasilitas ini tidak merata di setiap wilayah Kecamatan dimana umumnya tempat-tempat ini berlokasi di Kecamatan Taman Sari dan Kecamatan Tambora. Sedangkan fasilitas olahraga yang terdapat di Kodya Jakarta Barat tahun 1992 berdasarkan hasil survey kelurahan ini tercatat, Lapangan Sepakbola 37 buah, Tenis 82 buah, Bulutangkis 345 buah Volley 195 buah, kolam renang 0 buah, lapangan olahraga disini umumnya yang terdapat di lingkungan Rt/RW yang boleh dikatakan tidak permanen, seperti lapangan sepakbola, bulutangkis dan volley.



## 2. Tempat Ibadah.

Dari hasil survey ini, jumlah fasilitas tempat ibadah tercatat sebanyak 2.018 buah diantaranya Mesjid 446 buah, Langgar/Musholla 1.373 buah, Gereja 131 buah, pura 4 buah dan Kuil/Klenteng 57 buah, sedangkan penyebarannya hampir merata di setiap kecamatan (terutama Mesjid dan Langgar/Musholla). Disamping tempat ibadah yang ada juga terdapat Masjid Taklim yang tahun 1992 tercatat sebanyak 1.212 buah.

## 3. Fasilitas Kesehatan.

Data sebagai fasilitas kesehatan yang tercatat di Kodya Jakarta Barat tahun 1992 adalah sebagai berikut : Rumah Sakit 10 buah, Rumah bersalin 56 buah, Poliklinik/BP @ 92 buah, BKIA 53 buah dan Puskesmas 71 buah. Pos KB dan Posyandu 1.186 buah bertambah 2,59 % dari tahun 1991, Apotik 111 buah, sedangkan tenaga dokter yang praktek di Kodya Jakarta Barat tahun 1992 tercatat sebanyak 768 orang, Bidan 184 orang, Dukun/Pijat 162 orang. Angka tentang jumlah Dokter praktek ini mungkin berbeda angka yang bersumber dari Dinas Kesehatan (DKK), hal ini disebabkan di satu tempat praktek Dokter terdapat lebih dari seorang atau sebaliknya seorang membuka praktek lebih dari satu tempat, disamping itu masih ada tempat praktek Dokter yang tidak tercatat/diketahui oleh Lurah setempat.

Disamping data tentang fasilitas kesehatan tersebut diatas, maka dapat pula diketahui fasilitas usaha pencegahan penyakit kepada masyarakat dalam tahun 1991 di Kodya Jakarta Barat telah dilakukan 530 kali pencegahan penyakit DCC 339 kali TCD, 291 kali Kolera/Desentry, 126 kali penyemprotan nyamuk, 126 kali tentang gizi dan usaha pencegahan/pertolongan lainnya 679 kali.

Kegiatan lain yang dilakukan adalah berupa penerangan kepada masyarakat tentang Keluarga Berencana 525 kali, kesehatan 426 kali, kenakalan remaja 104 kali, Kependudukan 175 kali, transmigrasi 74 kali penerangan lainnya 54 kali.

Penerangan atau penyuluhan ini biasanya dilakukan secara terpadu oleh Instansi terkait.

## IV. PEREKONOMIAN.

### 1. Pasar.

Banyaknya pasar di Kodya Jakarta Barat tahun 1992 tercatat 80 buah, yang terdiri dari 26 pasar wilayah (Pasar Impres/PD Pasar Java) dan 54 buah pasar lingkungan. Sedangkan banyaknya Pasar Swalayan/Departemen Store tercatat sebanyak 41 buah, Lokasi pasar tersebut tersebar di setiap kecamatan

dan terbanyak terdapat di Kebamatan Kebon Jeruk dan Kecamatan Taman Sari masing-masing 8 dan 10 buah.

## 2. Koperasi.

Pada akhir tahun 1992, berdasarkan hasil survey kelurahan banyaknya koperasi di Kodya Jakarta Barat tercatat 63 buah, yang terdiri dari koperasi konsumsi 4 buah, kredit 14 buah, dan Koperasi Serba usaha 47 buah dengan jumlah anggota sebanyak 9.784 orang.

Jumlah koperasi ini mungkin agak rendah, karena disinyalir adanya Koperasi-koperasi yang tidak diketahui lurah setempat.

## 3. Perbankan.

Sarana di sektor ini tiap tahun berkembang dengan pesat sejalan dengan perkembangan perekonomian, dimana tahun 1992 jumlah Bank yang tercatat sebanyak 256 buah dan tahun sebelumnya 230 buah atau bertambah sebesar 11,30 %.

Dari sejumlah 256 buah bank yang terdapat di Kodya Jakarta Barat sebagian besar (81,25%) adalah Bank swasta.

Dilihat dari lokasi keberadaannya, lebih dari sepertiga bank yang ada di Kodya Jakarta Barat terdapat di Kecamatan Taman Sari (33,98%) dan disusul oleh Kecamatan Tambora sebanyak 58 buah (22,66%) hal ini dapat dimaklumi bahwa kedua Kecamatan ini merupakan daerah pusat perekonomian.

DAFTAR ISI

	Halaman
- Kata Pengantar .....	i
- Sambutan Walikotamadya Jakarta Barat .....	ii
- Ulasan Singkat .....	iii
- Daftar Isi .....	x - xii
- Tabel-Tabel Statistik :	
Tabel 1. Luas Wilayah, Jumlah Penduduk menurut jenis kelamin, kepadatan serta sex ratio antara penduduk laki-laki terhadap perempuan, tahun 1992 .....	1 - 2 ✓
2. Jumlah penduduk, KK, RT dan RW Wilayah Jakarta Barat, Tahun 1992 .....	3 - 4 ✓
3. Banyaknya penduduk dirinci menurut kewarganegaraan dan menurut jenis kelamin, tahun 1992 .....	5 - 6
4. Banyaknya penduduk WNI + WNA (laki-laki) dirinci menurut kelompok umur, tahun 1992 .....	7 - 12
5. Banyaknya penduduk WNI + WNA (Perempuan) dirinci menurut kelompok umur, tahun 1992 .....	13 - 18
6. Prosentase penduduk menurut pemeluk agama, tahun 1992	19 - 20
7. Banyaknya penduduk menurut tingkat pendidikan yang ditamatkan, tahun 1992 .....	21 - 24 ✓
8. Jumlah peserta keluarga berencana menurut jenis kontrasepsi yang digunakan, tahun 1992 .....	25 - 26
9. Mobilitas penduduk : Lahir, mati, datang (dalam & luar DKI) dan pindah (dalam & luar DKI), tahun 1992	27 - 28 ✓
10. Banyaknya pasangan perkawinan, perceraian, talak dan rujuk, tahun 1992 .....	29 - 30
11. Banyaknya rumahtangga / KK menurut jenis kegiatan, tahun 1992 .....	31 - 34 ✓
12. Banyaknya rumah penduduk menurut fisik bangunan, tahun 1992 .....	35 - 36 ✓
13. Banyaknya bangunan bukan tempat tinggal, tahun 1992	37 - 38
14. Jumlah gedung kantor kelurahan menurut standard gedung & status kepemilikan, tahun 1992 .....	39 - 40
15. Banyaknya kelurahan menurut tingkatnya, tahun 1992	41 - 42
16. Banyaknya tenaga yang bekerja di kantor kelurahan, tahun 1992 .....	43 - 44
17. Jumlah kelurahan menurut sarana lalu lintas utama, jenis jalan utama yang ada serta dapat tidaknya dilalui kendaraan roda empat, tahun 1992 .....	45 - 46

	Halaman
Tabel 18. Jumlah beberapa fasilitas perhubungan yang tersedia tahun 1992 .....	47 - 50
19. Banyaknya pos hansip, anggota hansip, ranting/ormas, anggota PKK dan anggota karang taruna, tahun 1992	51 - 52
20. Banyaknya tunakarya, WTS, germo dan gubug liar, tahun 1992 .....	53 - 54 ✕
21. Banyaknya gedung serbaguna, BLK, Panti Wreda dan panti asuhan, tahun 1992 .....	55 - 56
22. Frekwensi terjadinya pencurian, perampokan, banyaknya jiwa tertimpa dan jumlah kerugian, tahun 1992	57 - 58
23. Frekwensi pembunuhan, perkosaan, jiwa tertimpa dan frekwensi kriminalitas lainnya, tahun 1992 .....	59 - 60
24. Banyaknya sekolah menurut jenisnya, tahun 1992	61 - 62 ✕
25. Banyaknya kursus-kursus, tahun 1992 .....	63 - 68
26. Banyaknya gugus depan, pramuka dan perpustakaan masyarakat, tahun 1992 .....	69 - 70
27. Banyaknya fasilitas olahraga, tahun 1992 .....	71 - 72
28. Banyaknya fasilitas peribadatan, pondok pesantren dan majlis taklim, tahun 1992 .....	73 - 74
29. Banyaknya fasilitas kesehatan (rumah sakit, rumah bersalin, poliklinik/balai pengobatan, BKIA dan Puskesmas), tahun 1992 .....	75 - 76 ✓
30. Banyaknya fasilitas Pos KB, Apotik, Dokter Praktek, Bidan Praktek, Dukun Praktek & Panti Pijat, th.1992	77 - 78 ✓
31. Banyaknya fasilitas jamban umum Impres, non Impres dan Jamban Keluarga Impres, tahun 1992 .....	79 - 80 ✓
32. Usaha pencegahan penyakit yang diberikan kepada umum,, tahun 1992 .....	81 - 82 ✓
33. Banyaknya penerangan masyarakat/ceramah menurut jenisnya, tahun 1992 .....	83 - 84 ✓
34. Banyaknya pasar wilayah, pasar lingkungan, kaki lima, supermarket dan departmen store, tahun 1992 .....	85 - 86
35. Banyaknya perusahaan industri besar, sedang dan kecil, tahun 1992 .....	87 - 88
36. Banyaknya bank pemerintah dan swasta dan Koperasi, tahun 1992 .....	89 - 94

**TABEL 1. LUAS WILAYAH, JUMLAH PENDUDUK MENURUT JENIS KELAMIN,  
KEPADATAN SERTA SEX RATIO ANTARA PENDUDUK LAKI-LAKI  
TERHADAP PEREMPUAN, TAHUN 1992.**

No.	Kecamatan/ Kelurahan	Luas Wilayah (KM2)	P e n d u d u k			Kepadatan (KM2)	Sex Ratio
			Laki-laki	Perempuan	Jumlah		
(1)	(2)	(3)	(4)	(5)	(6)	(7)	(8)
1.	Sukabumi Selatan	1,57	9.957	8.276	18.233	11.613	120,31
2.	Sukabumi Utara	1,60	12.634	12.410	25.044	15.653	101,80
3.	Kelapa Dua	1,50	7.953	7.399	15.352	10.235	107,49
4.	Kebon Jeruk	2,69	18.025	17.717	35.742	13.287	101,74
5.	Duri Kepha	3,86	20.674	19.136	39.810	10.313	108,04
6.	K e d o y a	6,29	20.606	21.056	41.662	6.624	97,86
I. Kec. Kebon Jeruk		17,51	89.849	85.994	175.843	10.042	104,48
1.	J o g l o	4,86	10.002	9.594	19.596	4.032	104,23
2.	Serengseng	4,92	9.270	9.099	18.369	3.734	101,88
3.	Meruya Selatan	2,85	8.239	7.887	16.126	5.658	104,46
4.	Meruya Utara	4,76	12.639	11.471	24.110	5.065	110,18
5.	Kembangan	7,25	15.463	14.479	29.942	4.130	106,80
II. Kec. Kembangan		24,64	55.613	52.530	108.143	4.389	105,87
1.	Duri Kosambi	5,03	13.085	12.802	25.887	5.147	94,40
2.	Rawa Buaya	4,67	10.512	9.521	20.033	4.290	110,41
3.	Ked. Kali Angke	2,61	10.863	9.966	20.829	7.980	109,00
4.	K a p u k	7,18	22.645	22.124	44.769	6.235	102,35
5.	Cengkareng Timur	4,18	21.852	19.757	41.609	9.954	110,60
6.	Cengkareng Barat	4,26	20.170	19.445	39.615	9.299	103,73
III. Kec. Cengkareng		27,93	99.127	93.615	192.742	6.901	105,89
1.	Semanan	5,98	12.032	11.518	23.550	3.938	104,46
2.	Kalideres	4,93	15.934	13.249	29.183	5.919	120,27
3.	Pegadungan	5,94	8.689	8.597	17.286	2.910	101,07
4.	Tegal Alur	7,78	16.531	15.137	31.668	4.070	109,21
5.	K a m a l	2,76	7.852	8.368	16.220	5.877	93,83
IV. Kec. Kalideres		27,39	61.038	56.869	117.907	4.305	107,33

Kel. Tanjung Duren .....

(1)	(2)	(3)	(4)	(5)	(6)	(7)	(8)
1. Tanjung Duren	2,70	23.061	27.151	50.212	18.597	84,94	
2. Tomang	1,88	21.056	22.920	43.976	23.391	91,87	
3. Grogol	1,22	12.719	14.501	27.220	22.311	87,71	
4. Jelambar	1,44	20.524	19.869	40.393	28.051	103,30	
5. Wijaya Kusuma	2,61	11.779	11.169	22.948	8.792	105,46	
6. Jelambar Baru	1,44	21.318	18.959	40.277	27.970	112,44	
<b>V. Kec. Grogol Pet.</b>	<b>11,29</b>	<b>110.457</b>	<b>114.569</b>	<b>225.026</b>	<b>19.931</b>	<b>96,41</b>	
1. Palmerah	2,33	25.645	25.799	51.444	21.079	99,40	
2. Slipi	0,97	10.776	10.984	21.633	21.633	105,56	
3. Kemanggisan	2,11	19.067	18.641	37.708	17.871	102,29	
4. Kota Bambu	1,26	25.446	25.692	51.138	40.586	99,04	
5. Jati Pulo	0,87	16.161	16.285	32.446	37.294	99,24	
<b>VI. Kec. Palmerah</b>	<b>7,54</b>	<b>97.095</b>	<b>96.625</b>	<b>193.720</b>	<b>25.692</b>	<b>100,49</b>	
1. Kali Anyar	0,32	14.243	13.753	27.996	87.488	103,56	
2. Duri Selatan	0,34	9.846	10.149	19.995	58.809	97,01	
3. Tanah Sereal	0,62	19.495	18.750	38.245	61.685	103,97	
4. Duri Utara	0,40	12.874	12.761	25.635	64.088	100,89	
5. Jembatan Besi	0,55	14.954	13.449	28.403	51.642	111,19	
6. Krendang	0,33	13.413	14.398	27.811	84.276	93,56	
7. Tambora	0,28	6.723	6.211	12.934	46.193	108,24	
8. Jembatan Lima	0,46	12.737	12.770	25.507	55.450	99,74	
9. Angke	0,80	16.492	16.035	32.527	40.659	102,85	
10. Pekojan	0,78	12.595	17.638	30.233	38.760	71,41	
11. Roa Malaka	0,53	2.299	2.553	4.852	9.155	90,05	
<b>VII. Kec. Tambora</b>	<b>5,41</b>	<b>135.671</b>	<b>138.467</b>	<b>274.138</b>	<b>50.672</b>	<b>97,98</b>	
1. Krukut	0,55	10.679	12.000	22.679	41.235	88,99	
2. Maphar	0,59	10.725	11.398	22.123	37.497	94,10	
3. Taman Sari	0,68	10.812	8.487	19.299	28.381	127,39	
4. Keagungan	0,32	12.901	12.104	25.005	78.141	106,58	
5. Glodok	0,38	5.558	5.433	10.991	28.924	102,30	
6. Mangga Besar	0,51	5.344	5.617	10.961	21.492	96,86	
7. Tangki	0,38	11.038	8.974	20.012	52.663	123,00	
8. Pinangsia	0,96	9.187	8.352	17.539	18.270	110,00	
<b>IV. Kec. Taman Sari</b>	<b>4,37</b>	<b>76.244</b>	<b>72.365</b>	<b>148.609</b>	<b>34.007</b>	<b>105,36</b>	
<b>JAKARTA BARAT</b>	<b>126,08</b>	<b>725.094</b>	<b>711.034</b>	<b>1.436.128</b>	<b>11.391</b>	<b>101,98</b>	

TABEL 2. JUMLAH PENDUDUK, KK, RT DAN RW KOTAHADYA  
 JAKARTA BARAT, TAHUN 1992

Kecamatan/ No. Kelurahan		Penduduk	K.K	R.T	R.W
(1)	(2)	(3)	(4)	(5)	(6)
	LEDANG	SUM/POMPA	RT RUMAH	RT RUMAH	lainya
1.	Sukabumi Selatan	207 18.233	4721 4.928	- 68	- 8
2.	Sukabumi Utara	25.044	6469 6.469	- 102	- 10
3.	Kelapa Dua	15.357	3728 3.728	58	- 6
4.	Kebon Jeruk	35.742	6610 6.770	117	160 12
5.	Duri Kepha	2037 39.810	7757 10.633	- 123	839 13
6.	K e d o r a	365 41.662	7653 9.016	- 158	908 12
I.	Kec. Kebon Jeruk	2609 175.843	36938 41.544	626 1997	61
1.	J o g l o	19.596	4775 4.775	- 89	6
2.	Serengseng	18.369	5269 5.284	15 64	7
3.	Meruya Selatan	16.126	4954 4.954	- 59	6
4.	Meruya Utara	24.110	5303 5.594	291 118	10
5.	Kembangan	29.942	4966 7.314	116	2348 9
II.	Kec. Kembangan	- 108.143	25267 27.921	306 446	2348 38
1.	Duri Kosambi	- 25.387	5404 6.495	243 109	848 9
2.	Rawa Buaya	- 20.033	5193 5.855	222 131	440 12
3.	Ked. Kali Angke	1261 20.829	767 5.125	- 77	4097 7
4.	K a p u k	1279 44.769	2841 16.536	- 184	12416 14
5.	Cengkareng Timur	- 41.609	8633 10.986	1900 169	453 13
6.	Cengkareng Barat	- 39.615	2200 9.771	1754 120	5817 11
III.	Kec. Cengkareng	2540 192.742	25038 55.768	4119 790	24071 66
1.	Semanan	23.550	1334 4.461	3127 77	- 9
2.	Kalideres	29.183	4311 9.324	- 147	5013 14
3.	Pegadungan	17.286	444 4.831	- 86	4387 11
4.	Tegal Alur	31.668	1619 9.198	- 141	7579 13
5.	K a m a l	16.220	1777 3.445	- 80	1668 9
IV.	Kec. Kalideres	- 117.907	9485 31.259	3127 531	18647 56

Kel. Tanjung Duren .....

Beli

(1)	(2)	LEDEK	(3) SUMUR/PANAS	(4) CUMI	(5) LEDOK	(6) CUMI/PA		
1. Tanjung Duren	2.069	50.212	1057	7.640	-	174	3.614	13
2. Tomang	3420	43.976	3986	9.858	-	174	2452	16
3. Grogol	3487	27.220	-	4.083	-	116	596	10
4. Jelambar	3149	40.393	-	6.724	-	145	3575	11
5. Wijaya Kusuma	4530	22.948	-	4.932	-	104	402	9
6. Jelambar Baru	3721	40.277	-	6.510	-	156	2789	12
V. Kec. Grogol Pet.	21.276	225.026	5043	39.747	-	869	13428	71
1. Palmerah	6993	51.444	4977	11.970	-	171	-	17
2. Slipi	1844	20.984	3412	5.256	-	93	-	7
3. Kemanggisan	4219	37.708	3291	7.510	-	111	-	9
4. Kota Bambu	5127	51.138	6147	11.274	-	189	-	14
5. Jati Pulo	3548	32.446	4466	8.014	-	159	-	11
VI. Kec. Palmerah	21.731	193.720	22.293	42.367	-	713	-	58
1. Kali Anyar	1799	27.996	-	5.823	-	104	4.024	9
2. Duri Selatan	1065	19.995	-	3.042	-	71	1.977	6
3. Tanah Sereal	4742	38.245	-	6.130	-	158	1.388	15
4. Duri Utara	2090	25.635	-	4.108	-	91	2.018	8
5. Jembatan Besi	2209	28.403	-	5.470	-	114	3.261	10
6. Krendang	1817	27.811	-	5.407	-	86	3.590	7
7. Tambora	1560	12.934	-	2.601	-	64	1.041	7
8. Jembatan Lima	2292	25.507	-	3.915	-	107	1.623	8
9. Angke	4958	32.527	-	5.899	-	129	941	10
10. Pekojan	2254	30.232	-	4.972	-	147	1.718	12
11. Roc Malaka	1105	4.852	-	1.497	-	28	392	3
VII. Kec. Tambora	26.891	274.138	-	48.864	-	1.099	21.973	95
1. Krukut	4767	22.679	-	7.167	-	112	2.400	8
2. Maphar	2950	22.123	750	4.575	-	97	875	9
3. Taman Sari	3339	19.299	-	5.317	-	106	1.978	8
4. Keagungan	6100	25.005	-	6.100	-	122	-	10
5. Glodok	2288	10.991	-	2.294	-	61	6	5
6. Mangga Besar	1406	10.961	-	2.469	-	64	1.063	6
7. Tangki	1377	20.012	-	3.763	-	84	2.286	7
8. Pinangsia	2636	17.539	1052	3.688	-	75	-	7
IV. Kec. Taman Sari	24.863	148.609	1.802	35.373	-	721	8.708	60
JAKARTA BARAT	99.910	1.436.128	125.866	324.500	7.452	91.172	505	-

324.500



**TABEL 3. BANYAKNYA PENDUDUK DIRINCI MENURUT KEMARGABEGARAAN  
DAN MENURUT JENIS KELAMIN, TAHUN 1992**

Kecamatan/ No.	Kelurahan	Warga Negara Indonesia			Warga Negara Asing		
		Laki-laki	Perempuan	Jumlah	Laki-laki	Peremp.	Jumlah
(1)	(2)	(3)	(4)	(5)	(6)	(7)	(8)
1.	Sukabumi Selatan	9.955	8.274	18.229	2	2	4
2.	Sukabumi Utara	12.628	12.408	25.036	6	2	9
3.	Kelapa Dua	7.953	7.398	15.351	-	1	1
4.	Kebon Jeruk	18.020	17.715	35.735	5	2	6
5.	Duri Kepha	20.618	19.072	39.690	56	64	120
6.	K e d o y a	20.574	21.017	41.591	32	39	71
I. Kec. Kebon Jeruk		89.748	85.884	175.632	101	110	211
1.	J o g l o	10.001	9.590	19.591	1	4	5
2.	Serengseng	9.268	9.096	18.364	2	3	5
3.	Meruya Selatan	8.239	7.886	16.125	-	1	1
4.	Meruya Utara	12.621	11.450	24.071	18	21	39
5.	Kembangan	15.448	14.460	29.908	15	19	34
II. Kec. Kembangan		55.577	52.482	108.059	36	48	84
1.	Duri Kosambi	13.079	12.792	25.871	6	10	16
2.	Rawa Suara	10.458	9.471	19.929	54	50	104
3.	Ked. Kali Angke	10.844	9.949	20.793	19	17	36
4.	K a p u k	22.561	22.043	44.604	84	81	165
5.	Cengkareng Timur	21.840	19.744	41.584	12	13	25
6.	Cengkareng Barat	20.162	19.426	39.588	8	19	27
III. Kec. Cengkareng		98.944	93.425	192.369	183	190	373
1.	Semanan	12.030	11.517	23.547	2	1	3
2.	Kalideres	15.925	13.246	29.171	9	3	12
3.	Pegadungan	8.677	8.596	17.273	12	1	13
4.	Tegal Alur	16.523	15.134	31.657	8	3	11
5.	K a m a l	7.848	8.367	16.215	4	1	5
IV. Kec. Kalideres		61.003	56.860	117.863	35	9	44

Kel. Tanjung Duren .....

(1)	(2)	(3)	(4)	(5)	(6)	(7)	(8)
1. Tanjung Duren		22.977	27.065	50.042	84	86	170
2. Tomang		21.017	22.865	43.882	39	55	94
3. Grogol		12.646	14.464	27.110	73	37	110
4. Jelambar		20.487	19.882	40.309	37	47	84
5. Wijaya Kusuma		11.760	11.149	22.909	19	20	39
6. Jelambar Baru		21.207	18.884	40.091	111	75	186
V. Kec. Grogol Pet.		110.094	114.249	224.343	363	320	683
1. Palmerah		25.438	25.622	51.060	207	177	384
2. Slipi		10.769	10.203	20.972	7	5	12
3. Kemanggisan		19.061	18.627	37.688	6	14	20
4. Kota Bambu		25.373	25.640	51.033	53	52	105
5. Jati Pulo		16.132	16.248	32.380	29	37	66
VI. Kec. Palmerah		96.793	96.340	193.133	302	285	587
1. Kali Anyar		14.189	13.712	27.901	54	41	95
2. Duri Selatan		9.470	9.772	19.242	376	377	753
3. Tanah Sereal		18.291	17.835	36.126	1.204	915	2.119
4. Duri Utara		12.350	12.228	24.578	524	533	1.057
5. Jembatan Besi		14.886	13.393	28.279	68	56	124
6. Krendang		13.210	14.230	27.440	203	168	371
7. Tambora		5.774	5.575	11.349	949	636	1.585
8. Jembatan Liwa		11.583	11.808	23.391	1.154	962	2.116
9. Angke		16.036	15.623	31.659	456	412	868
10. Pekojan		11.743	16.819	28.562	852	819	1.671
11. Roa Malaka		2.132	2.379	4.511	167	174	341
VII. Kec. Tambora		129.664	133.374	263.038	6.007	5.093	11.100
1. Krukut		10.570	11.825	22.395	109	175	284
2. Maphar		10.385	11.068	21.453	340	330	670
3. Taman Sari		10.591	8.272	18.863	221	215	436
4. Keagungan		12.609	11.807	24.416	292	297	589
5. Glodok		4.847	4.772	9.619	711	661	1.372
6. Mangga Besar		5.065	5.392	10.457	279	225	504
7. Tangki		10.762	8.726	19.488	276	248	524
8. Pinangsia		8.645	8.026	16.671	542	326	868
IV. Kec. Taman Sari		73.474	69.888	143.362	2.770	2.477	5.247
<b>JAKARTA BARAT</b>		<b>715.297</b>	<b>702.502</b>	<b>1.417.799</b>	<b>9.797</b>	<b>8.532</b>	<b>18.329</b>

TABEL 4. BANYAKNYA PENDUDUK WNI + WNA (LAKI - LAKI)  
DIRINCI MENURUT KELOMPOK UMUR, TAHUN 1992

USIA CEPALAH

Kecamatan/ No.	Kelurahan	Kelompok Umur						
		0 - 4	5 - 9	10-14	15-19	20-24		25-29
(1)	(2)	(3)	(4)	(5)	(6)	(7)	(8)	
1.	Sukabumi Selatan	2.425	1.627	1.468	717	559	627	4271
2.	Sukabumi Utara	1.734	1.443	1.430	1.421	1.256	854	5550
3.	Kelapa Dua	673	603	596	635	592	582	2426
4.	Kebon Jeruk	2.122	1.295	1.254	1.263	1.299	1.214	5111
5.	Duri Kepha	3.341	1.880	2.026	1.826	1.688	1.470	7420
6.	K e d o y a	2.041	2.013	2.006	1.931	1.916	1.859	7866
I. Kec. Kebon Jeruk		12.336	8.861	8.780	7.793	7.310	6.606	32714
1.	J o g l o	772	996	903	875	916	1.037	3690
2.	Serengsey	5.688	483	480	465	360	353	1788
3.	Meruya Selatan	839	823	785	761	835	775	3204
4.	Meruya Utara	1.811	1.201	1.252	1.263	1.127	900	4842
5.	Kembangan	1.765	1.343	1.421	1.156	1.401	1.209	5321
II. Kec. Kembangan		10.875	4.846	4.841	4.520	4.639	4.274	28912
1.	Duri Kosambi	2.130	1.030	1.008	1.009	1.047	1.062	4094
2.	Rawa Buaya	2.338	1.687	1.027	902	863	833	4179
3.	Ked. Kali Angke	2.184	898	746	799	743	829	3186
4.	K a p u k	4.825	2.606	2.574	2.488	2.415	2.055	10083
5.	Cengkareng Timur	3.990	2.702	2.569	1.505	1.464	1.047	8230
6.	Cengkareng Barat	3.657	2.528	2.118	2.324	2.053	2.009	9023
III. Kec. Cengkareng		19.124	11.451	10.042	9.027	8.585	7.835	39105
1.	Semanan	2.990	1.047	1.472	1.313	1.136	1.080	4268
2.	Kalideres	1.918	1.813	1.832	1.765	1.706	1.584	7146
3.	Pegadungan	972	1.005	877	875	907	637	3264
4.	Tegal Alur	2.260	1.629	1.504	1.507	1.511	1.521	6151
5.	K a m a l	789	968	910	789	714	628	3381
IV. Kec. Kalideres		8.929	6.462 ✓	6.595 ✓	6.249 ✓	5.974 ✓	5.450	25280 ✓

Kel. Tanjung Duren .....

(1)	(2)	(3)	(4)	(5)	(6)	(7)	(8)	
1.	Tanjung Duren	3.403	2.719	2.446	2.505	2.725	1.353	10.257
2.	Tomang	1.988	845	655	1.925	1.696	2.574	5421
3.	Grogol	3.232	893	1.110	1.096	1.677	1.009	4.776
4.	Jelambar	1.842	1.673	1.819	1.961	1.662	1.317	7115
5.	Wijaya Kusuma	1.686	1.232	1.220	1.178	1.145	1.112	4775
6.	Jelambar Baru	1.203	1.491	1.515	1.549	1.543	1.552	6.098
V. Kec. Grogol Pet.		13.354	8.853	8.765	10.214	10.448	8.917	38.280
1.	Palmerah	5.446	4.551	3.621	3.604	1.658	1.015	13.447
2.	Slipi	1.989	1.798	1.174	1.092	996	895	5060
3.	Kemanggisan	1.374	1.561	2.103	2.231	2.212	1.419	8107
4.	Kota Bambu	1.960	3.762	3.133	3.288	2.254	2.763	12437
5.	Jati Pulo	3.115	2.540	2.444	2.035	1.492	1.286	8511
VI. Kec. Palmerah		13.884	14.212	12.475	12.250	8.612	7.378	47.541
1.	Kali Anyar	2.459	1.448	1.329	1.382	1.283	1.581	5442
2.	Duri Selatan	833	715	695	790	800	819	3000
3.	Tanah Sereal	1.782	2.258	2.125	1.989	2.321	1.900	8693
4.	Duri Utara	1.522	1.497	1.678	1.564	1.151	1.088	5890
5.	Jembatan Besi	1.823	1.578	1.579	1.614	1.581	1.419	6352
6.	Krendang	2.114	1.099	1.439	1.083	1.288	1.101	4909
7.	Tambora	1.126	789	799	529	415	479	2532
8.	Jembatan Lima	2.101	1.654	1.936	1.617	990	891	6197
9.	Anjke	3.560	1.676	1.595	1.836	1.817	1.171	6924
10.	Pekojan	3.145	1.745	1.402	1.353	1.369	1.180	5869
11.	Roa Malaka	297	277	203	168	202	151	850
VII. Kec. Tambora		20.762	14.736	14.780	13.925	13.217	11.780	56.658
1.	Krukut	2.013	1.350	1.352	1.255	1.216	822	5173
2.	Maphar	2.300	1.611	1.473	1.297	914	854	5205
3.	Taman Sari	1.246	1.227	1.210	1.279	934	417	4650
4.	Keagungan	1.223	1.066	1.883	1.463	1.944	1.082	6356
5.	Glodok	477	368	409	456	472	429	1705
6.	Mangga Besar	430	534	528	551	530	416	2113
7.	Tangkai	891	1.126	1.234	1.196	1.172	967	4728
8.	Pinangsia	1.573	1.234	1.344	924	809	603	4311
IV. Kec. Taman Sari		10.153	8.516	9.433	8.421	7.991	5.590	34.361
JAKARTA BARAT		109.417	77.937	75.711	72.399	66.776	57.830	311.117

PERPUSTAKAAN

Kantor Statistik Propinsi DKI.

Jakarta

Lanjutan Tabel 4

Kecamatan/ No.	Kelurahan	Kelompok Umur					
		30-34	35-39	40-44	45-49	50-54	55-59
(1)	(2)	(3)	(4)	(5)	(6)	(7)	(8)
1.	Sukabumi Selatan	625	541	620	220	246	97
2.	Sukabumi Utara	740	807	779	728	561	300
3.	Kelapa Dua	594	547	537	544	574	511
4.	Kebon Jeruk	1.254	1.211	1.257	1.227	1.162	1.131
5.	Duri Kepha	1.440	1.192	1.364	978	900	684
6.	K e d o y a	1.752	1.734	1.664	1.353	829	609
I. Kec. Kebon Jeruk		6.405	6.032	6.221	5.050	4.272	3.332
1.	J o g l o	868	615	727	840	498	428
2.	Serengseng	347	226	201	130	131	114
3.	Meruya Selatan	697	598	614	549	599	143
4.	Meruya Utara	771	826	715	708	673	475
5.	Kembangan	1.097	1.087	1.089	1.320	1.186	666
II. Kec. Kembangan		3.780	3.352	3.346	3.547	3.087	1.826
1.	Duri Kosambi	977	892	945	812	666	429
2.	Rawa Buaya	829	521	307	232	254	209
3.	Ked. Kali Angke	919	778	915	615	601	390
4.	K a p u k	1.337	1.179	1.112	684	392	344
5.	Cengkareng Timur	1.861	1.162	934	947	966	896
6.	Cengkareng Barat	1.962	1.049	984	684	503	52
III. Kec. Cengkareng		7.885	5.581	5.197	3.974	3.382	2.320
1.	Semanan	1.072	398	599	503	112	103
2.	Kalideres	1.306	880	847	681	522	350
3.	Pegadungan	675	590	875	307	236	170
4.	Tegal Alur	1.390	1.206	1.098	845	804	515
5.	K a m a l	699	422	351	366	299	269
IV. Kec. Kalideres		5.142	3.496	3.770	2.702	1.973	1.407

Kel. Tanjung Duren .....

PERPUSTAKAAN  
Kantor Statistik Propinsi DKI.  
J a k a r t a

Lanjutan Tabel 4

(1)	(2)	(3)	(4)	(5)	(6)	(7)	(8)
1. Tanjung Duren		1.679	1.669	1.553	1.516	563	329
2. Tomang		2.545	1.575	1.857	1.252	970	725
3. Grogol		980	658	689	723	295	218
4. Jelambar		2.087	1.224	1.304	1.285	1.253	844
5. Wijaya Kusuma		1.082	772	612	480	398	323
6. Jelambar Baru		1.439	1.502	1.547	1.453	1.466	1.423
V. Kec. Grogol Pet.		9.812	7.400	7.562	6.709	4.945	3.862
1. Palmerah		1.165	1.041	1.022	939	1.037	383
2. Slipi		741	559	435	313	268	235
3. Kemanggisan		1.692	1.464	1.320	1.113	907	566
4. Kota Bambu		1.353	1.261	1.262	989	913	906
5. Jati Pulo		856	539	462	460	223	236
VI. Kec. Palmerah		5.807	4.864	4.501	3.814	3.348	2.326
1. Kali Anyar		1.043	1.122	1.045	727	316	211
2. Duri Selatan		789	714	705	786	671	658
3. Tanah Sereal		1.568	1.234	1.257	769	698	734
4. Duri Utara		746	806	654	402	224	547
5. Jembatan Besi		1.326	928	430	512	718	491
6. Krendang		1.095	1.744	775	577	278	447
7. Tambora		353	371	339	340	314	315
8. Jembatan Lima		480	498	724	444	386	356
9. Angke		1.029	962	916	816	640	407
10. Pekojan		468	468	436	248	190	214
11. Roa Malaka		134	140	144	139	132	121
VII. Kec. Tambora		9.031	8.987	7.425	5.760	4.567	4.501
1. Krukut		361	450	400	275	404	282
2. Maphar		644	528	355	270	235	117
3. Taman Sari		575	597	633	497	621	493
4. Keagungan		1.105	962	786	390	272	210
5. Glodok		342	368	299	335	327	319
6. Mangga Besar		400	363	341	280	273	255
7. Tangki		895	598	676	633	444	446
8. Pinangsia		506	432	507	440	253	214
IV. Kec. Taman Sari		4.828	4.298	3.997	3.120	2.829	2.336
JAKARTA BARAT		52.690	44.010	42.019	34.676	28.403	21.910

Lanjutan Tabel 4

Kecamatan/ No.	Kelurahan	Kelompok Umur				jumlah
		60-64	65-69	70-74	75 +	
(1)	(2)	(3)	(4)	(5)	(6)	(7)
1.	Sukabumi Selatan	65	65	27	28	9.957
2.	Sukabumi Utara	200	100	190	91	12.634
3.	Kelapa Dua	574	361	24	6	7.953
4.	Kebon Jeruk	1.015	701	261	359	18.025
5.	Duri Kepha	623	514	393	355	20.674
6.	K e d o y a	368	252	177	102	20.606
I. Kec. Kebon Jeruk		2.845	1.993	1.072	941	89.849
1.	J o g l o	250	169	64	44	10.002
2.	Serengseng	99	69	64	60	9.270
3.	Meruya Selatan	93	63	29	36	8.239
4.	Meruya Utara	438	208	152	119	12.639
5.	Kembangan	360	162	136	65	15.463
II. Kec. Kembangan		1.240	671	445	324	55.613
1.	Duri Kosambi	335	324	243	176	13.085
2.	Rawa Buaya	145	143	184	38	10.512
3.	Ked. Kali Angke	243	160	30	13	10.863
4.	K a p u k	277	209	97	51	22.645
5.	Cengkareng Timur	919	733	100	57	21.852
6.	Cengkareng Barat	93	75	50	29	20.170
III. Kec. Cengkareng		2.012	1.644	704	364	99.127
1.	Semanan	74	51	37	45	12.032
2.	Kalideres	228	208	166	128	15.934
3.	Pegadungan	166	144	133	120	8.689
4.	Tegal Alur	322	215	104	100	16.531
5.	K a m a l	192	183	174	99	7.852
IV. Kec. Kalideres		980	801	614	492	61.038
Kel. Tanjung Duren .....						

Lanjutan Tabel 4

(1)	(2)	(3)	(4)	(5)	(6)	(7)
1. Tanjung Duren		419	167	9	6	23.061
2. Tomang		691	931	691	136	21.056
3. Grogol		70	65	4	-	12.719
4. Jelambar		754	922	386	191	20.524
5. Wijaya Kusuma		228	188	62	61	11.779
6. Jelambar Baru		1.438	1.204	885	108	21.318
V. Kec. Grogol Petamburan		3.600	3.477	2.037	502	110.457
1. Palmerah		82	44	23	14	25.645
2. Slipi		153	91	21	16	10.776
3. Kemanggisan		460	344	219	82	19.067
4. Kota Bambu		578	544	472	8	25.446
5. Jati Pulo		145	106	113	109	16.161
VI. Kec. Palmerah		1.418	1.129	848	229	97.095
1. Kali Anyar		225	68	2	2	14.243
2. Duri Selatan		497	154	123	97	9.846
3. Tanah Sereal		332	249	159	120	19.495
4. Duri Utara		717	150	94	34	12.874
5. Jembatan Besi		524	402	17	12	14.954
6. Krendang		228	81	45	19	13.413
7. Tambora		250	204	71	29	6.723
8. Jembatan Lima		281	224	143	12	12.737
9. Angke		42	19	6	-	15.492
10. Pekojan		176	164	31	6	12.595
11. Roa Malaka		121	40	28	2	2.299
VII. Kec. Tambora		3.393	1.755	719	333	135.671
1. Krukut		387	83	27	2	10.679
2. Maphar		81	29	12	5	10.725
3. Taman Sari		468	361	125	129	10.812
4. Keagungan		195	175	114	31	12.901
5. Glodok		290	282	305	80	5.558
6. Mangga Besar		235	145	36	27	5.344
7. Tangki		295	245	144	76	11.038
8. Pinangsis		116	83	84	65	9.187
IV. Kec. Taman Sari		2.067	1.403	847	415	76.244
JAKARTA BARAT		17.557	18.914	7.284	3.600	725.096



TABEL 5. BANYAKNYA PENDUDUK WNI + WNA (PEREMPUAN)  
DIRINCI MENURUT KELOMPOK UMUR TAHUN 1992

Kelompok Umur

Kecamatan/ No.	Kelurahan	Kelompok Umur						
		0 - 4	5 - 9	10-14	15-19	20-24	25-29	
1.	Sukabumi Selatan	1.887	1.560	1.051	614	551	572	3776
2.	Sukabumi Utara	1.517	1.381	1.391	1.426	1.272	816	5470
3.	Kelapa Dua	754	594	550	611	570	464	2325
4.	Kebon Jeruk	2.016	1.322	1.112	1.126	1.202	1.173	4702
5.	Duri Kepha	2.474	1.875	1.929	1.894	1.777	1.436	7475
6.	Kedoya	2.161	2.121	1.999	1.907	1.868	1.837	7895
I. Kec. Kebon Jeruk		10.809	8.853	8.032	7.578	7.240	6.298	31703 8
1.	Joglo	1.045	694	863	825	733	986	3415
2.	Serengsereng	1.317	1.890	890	899	737	643	4416
3.	Meruya Selatan	863	848	891	788	735	776	3262
4.	Meruya Utara	1.709	1.242	1.210	1.105	1.065	884	4652
5.	Kembangan	1.637	1.211	1.234	1.108	1.335	1.154	4888
II. Kec. Kembangan		6.571	5.885	5.088	4.825	4.605	4.443	20293 ✓
1.	Duri Kosambi	2.126	1.013	901	1.025	816	1.010	3755
2.	Rawa Buaya	2.038	1.528	898	806	781	732	4013
3.	Ked. Kali Angke	1.441	807	740	1.413	721	751	3681
4.	Kapuk	5.111	2.450	2.562	2.078	2.100	1.901	9190
5.	Cengkareng Timur	3.769	2.580	2.458	1.311	1.311	952	7660
6.	Cengkareng Barat	3.553	2.516	2.114	2.284	2.002	1.883	8016
III. Kec. Cengkareng		18.038	10.894	9.673	8.917	7.731	7.229	37245 ✓
1.	Semanan	2.728	1.327	1.551	1.290	994	905	5422
2.	Kalideres	1.764	1.559	1.534	1.426	1.381	1.308	5900
3.	Pegadungan	1.004	886	847	854	814	815	2201
4.	Tegal Alur	2.485	1.586	1.227	1.071	1.175	1.089	5059
5.	Kamal	1.086	936	941	788	677	818	3312
IV. Kec. Kalideres		9.067	6.294	6.100	5.429	5.041	4.935	22864 ✓
		Kel. Tanjung Duren .....						

Lanjutan Tabel 5

(1)	(2)	(3)	(4)	(5)	(6)	(7)	(8)	
1. Tanjung Duren		3.673	3.339	2.959	2.563	3.349	1.976	12 210
2. Tomang		2.036	1.860	847	2.052	1.466	2.883	6 225
3. Grogol		2.617	1.151	1.327	1.535	1.376	1.230	5 389
4. Jelambar		2.139	1.711	1.553	2.104	1.220	1.305	6 588
5. Wijaya Kusuma		1.844	1.314	1.166	1.023	1.089	1.021	4 592
6. Jelambar Baru		1.065	1.122	1.155	1.316	1.329	1.286	4 922
<b>V. Kec. Grogol Pet.</b>		<b>13.374</b>	<b>10.497</b>	<b>9.007</b>	<b>10.593</b>	<b>9.829</b>	<b>9.701</b>	<b>39 526</b> ✓
1. Palmerah		5.910	4.795	2.737	2.715	1.682	1.981	11 029
2. Sipi		1.886	1.561	1.272	1.010	913	844	4 756
3. Kemanggisan		1.357	1.478	2.112	2.238	2.226	1.670	8 054
4. Kota Bambu		1.888	3.832	3.735	3.241	2.375	1.813	11 157
5. Jati Pulo		3.205	3.153	1.489	1.727	1.688	952	8 057
<b>VI. Kec. Palmerah</b>		<b>14.246</b>	<b>14.819</b>	<b>11.345</b>	<b>10.931</b>	<b>8.884</b>	<b>7.260</b>	<b>45 979</b> ✓
1. Kali Anyar		2.326	1.464	1.390	1.340	1.229	1.128	5 423
2. Duri Selatan		1.076	858	727	823	784	825	3 192
3. Tanah Sereal		1.660	2.261	1.300	2.034	2.217	1.780	7 812
4. Duri Utara		1.274	1.307	1.759	1.305	1.106	1.126	5 477
5. Jembatan Besi		1.791	1.593	1.469	1.624	1.442	1.246	6 128
6. Krendang		1.896	1.622	1.726	1.376	1.126	1.170	5 850
7. Tambora		1.067	635	737	520	392	610	2 284
8. Jembatan Lima		2.029	1.583	1.959	1.752	934	801	6 228
9. Angke		3.303	1.778	1.687	1.836	1.679	1.100	6 932
10. Pekojan		4.148	2.114	1.933	2.026	1.871	1.610	7 921
11. Roa Malaka		311	222	259	200	203	183	831
<b>VII. Kec. Tambora</b>		<b>20.881</b>	<b>15.437</b>	<b>14.946</b>	<b>14.838</b>	<b>12.983</b>	<b>11.579</b>	<b>58 994</b> ✓
1. Krukut		2.210	1.897	1.439	1.279	1.395	987	6 010
2. Maphar		2.456	1.589	1.530	1.345	835	1.000	5 300
3. Taman Sari		1.088	985	883	793	902	767	3 563
4. Keagungan		1.675	827	465	1.428	1.345	1.960	4 265
5. Glodok		446	359	388	429	450	416	1 626
6. Mangga Besar		666	631	630	694	568	387	2 523
7. Tangki		459	675	1.450	1.254	901	743	4 280
8. Pinangsia		1.442	1.335	1.236	914	723	532	4 268
<b>VIII. Kec. Taman Sari</b>		<b>10.442</b>	<b>8.298</b>	<b>8.021</b>	<b>8.136</b>	<b>7.119</b>	<b>6.792</b>	<b>31 574</b> ✓
<b>JAKARTA BARAT</b>		<b>103.428</b>	<b>80.977</b>	<b>72.212</b>	<b>71.247</b>	<b>63.432</b>	<b>58.237</b>	<b>287 743</b> ✓

Lanjutan Tabel 5

Kecamatan/ No.	Kelurahan	Kelompok Umur					
		30-34	34-39	40-44	45-49	50-54	55-59
(1)	(2)	(3)	(4)	(5)	(6)	(7)	(8)
-----							
1.	Sukabumi Selatan	560	527	236	263	258	65
2.	Sukabumi Utara	742	743	675	878	595	322
3.	Kelapa Dua	544	524	516	508	500	531
4.	Kebon Jeruk	1.188	1.209	1.220	1.028	1.090	1.061
5.	Duri Kepha	1.146	1.134	1.143	914	846	605
6.	K e d o y a	1.831	1.734	1.691	1.352	854	676
-----							
I.	Kec. Kebon Jeruk	6.281	5.871	5.481	4.943	4.413	3.260
-----							
1.	J o g l o	892	649	751	720	499	305
2.	Serengseng	593	445	345	363	239	125
3.	Meruya Selatan	718	569	574	448	260	156
4.	Meruya Utara	758	775	563	638	482	274
5.	Kembangan	1.120	1.206	899	1.311	1.121	709
-----							
II.	Kec. Kembangan	4.081	3.644	3.132	3.480	2.601	1.569
-----							
1.	Duri Kosambi	981	937	915	658	583	646
2.	Rawa Buaya	721	445	314	259	233	200
3.	Ked. Kali Angke	727	727	601	552	571	400
4.	K a p u k	1.723	1.326	1.019	558	359	358
5.	Cengkareng Timur	1.654	914	790	848	805	794
6.	Cengkareng Barat	1.895	970	895	562	468	41
-----							
III.	Kec. Cengkareng	7.701	5.319	4.534	3.537	3.019	2.439
-----							
1.	Semanan	865	737	547	233	119	96
2.	Kalideres	1.111	808	659	416	352	271
3.	Pegadungan	602	572	514	428	419	409
4.	Tegal Alur	1.238	976	1.223	903	638	666
5.	K a m a l	641	484	357	420	290	227
-----							
IV.	Kec. Kalideres	4.487	3.577	3.300	2.400	1.818	1.669
-----							
Kel. Tanjung Duren .....							

Lanjutan Tabel 5

(1)	(2)	(3)	(4)	(5)	(6)	(7)	(8)
1.	Tanjung Duren	1.780	1.777	1.787	1.563	943	526
2.	Tomang	2.681	1.255	1.568	714	1.049	861
3.	Grogol	1.598	1.178	962	793	330	201
4.	Jelambar	1.633	1.245	1.220	1.045	1.181	794
5.	Wijaya Kusuma	931	666	491	337	394	399
6.	Jelambar Baru	1.292	1.247	1.292	1.278	1.217	1.255
V. Kec. Grogol Pet.		9.915	7.368	7.320	5.780	5.114	4.036
1.	Palmerah	1.271	1.222	1.025	810	1.054	463
2.	Silipi	657	533	469	295	226	254
3.	Kemanggis	1.569	1.405	1.331	1.041	854	504
4.	Kota Bambu	1.433	1.547	1.232	974	838	813
5.	Jati Pulo	865	727	605	523	277	333
VI. Kec. Palmerah		5.795	5.484	4.662	3.643	3.249	2.367
1.	Kali Anyar	1.147	1.137	1.037	606	309	244
2.	Duri Selatan	722	783	692	685	690	656
3.	Tanah Sereal	1.581	1.152	2.070	601	849	731
4.	Duri Utara	986	1.049	498	366	305	621
5.	Jembatan Besi	1.006	691	483	470	530	434
6.	Krendang	1.299	1.859	692	681	158	391
7.	Tambora	349	333	340	314	281	312
8.	Jembatan Lima	448	500	625	525	493	464
9.	Angke	964	925	860	878	543	350
10.	Pekojan	895	923	691	491	303	212
11.	Roa Malaka	165	160	156	160	137	122
VII. Kec. Tambora		9.562	9.512	8.144	5.777	4.598	4.537
1.	Krukut	462	455	390	394	404	238
2.	Maphar	710	593	434	353	261	115
3.	Taman Sari	309	364	405	440	401	337
4.	Keagungan	1.331	967	714	457	308	151
5.	Glodok	370	381	326	329	329	316
6.	Mangga Besar	372	375	306	248	138	224
7.	Tangkai	554	445	621	489	347	360
8.	Pinangisia	453	446	454	359	172	109
IV. Kec. Taman Sari		4.561	4.026	3.650	3.069	2.360	1.850
<b>JAKARTA BARAT</b>		<b>52.383</b>	<b>44.801</b>	<b>39.223</b>	<b>32.629</b>	<b>26.902</b>	<b>22.727</b>

Lanjutan Tabel 5

Kecamatan/ No.	Kelurahan	Kelompok Umur				Jumlah
		60-64	65-69	70-74	75 +	
(1)	(2)	(3)	(4)	(5)	(6)	(7)
1.	Sukabumi Selatan	63	38	16	15	8.276
2.	Sukabumi Utara	220	108	213	111	12.410
3.	Kelapa Dua	405	307	18	3	7.399
4.	Kebon Jeruk	1.003	852	563	552	17.717
5.	Duri Kepha	555	472	393	273	19.136
6.	K e d o r a	382	299	242	102	21.056
I. Kec. Kebon Jeruk		2.628	2.076	1.445	1.056	85.994
1.	J o g l o	207	156	112	57	9.594
2.	Serengseng	210	121	159	123	9.099
3.	Meruya Selatan	112	77	48	24	7.887
4.	Meruya Utara	373	166	117	110	11.471
5.	Kembangan	178	95	85	76	14.479
II. Kec. Kembangan		1.080	615	521	390	52.530
1.	Duri Kosambi	438	297	288	168	12.802
2.	Rawa Buaya	181	179	172	34	9.521
3.	Ked. Kali Angke	310	160	36	9	9.966
4.	K a p u k	272	163	73	51	22.124
5.	Cengkareng Timur	818	626	90	37	19.757
6.	Cengkareng Barat	56	53	29	24	19.445
III. Kec. Cengkareng		2.075	1.478	708	323	93.615
1.	Semanan	53	27	26	20	11.518
2.	Kalideres	188	173	137	132	13.249
3.	Pegadungan	104	135	108	86	8.597
4.	Tegal Alur	358	265	122	115	15.137
5.	K a m a l	182	163	160	198	8.368
IV. Kec. Kalideres		885	763	553	551	56.869
Kel. Tanjung Duren .....						

Lanjutan Tabel 5

(1)	(2)	(3)	(4)	(5)	(6)	(7)
1. Tanjung Duren		522	282	84	28	27.151
2. Tomang		1.194	670	840	944	22.920
3. Grogol		79	123	1	-	14.501
4. Jelambar		893	1.222	362	192	19.869
5. Wijaya Kusuma		244	151	54	45	11.169
6. Jelambar Baru		1.251	1.037	1.728	89	18.959
V. Kec. Grogol Pet.		4.183	3.485	3.069	1.298	114.569
1. Palmerah		76	27	14	17	25.799
2. Slipi		113	77	24	24	10.208
3. Kemanggisan		363	294	151	48	18.641
4. Kota Bambu		714	653	568	36	25.692
5. Jati Pulo		193	231	239	78	16.285
VI. Kec. Palmerah		1.459	1.282	996	203	96.625
1. Kali Anyar		307	85	2	2	13.753
2. Duri Selatan		498	170	111	49	10.149
3. Tanah Sereal		205	116	88	105	18.750
4. Duri Utara		683	247	96	33	12.761
5. Jembatan Besi		326	306	17	21	13.449
6. Krendang		224	83	71	24	14.398
7. Tambora		160	109	40	12	6.211
8. Jembatan Lima		255	233	153	16	12.770
9. Angke		66	51	13	-	16.035
10. Pekojan		186	179	48	8	17.638
11. Roa Malaka		126	92	48	9	2.553
VII. Kec. Tambora		3.036	1.671	687	279	138.467
1. Krukut		299	131	7	13	12.000
2. Maphar		98	37	29	13	11.398
3. Taman Sari		354	224	123	112	8.487
4. Keagungan		147	185	123	21	12.104
5. Glodok		284	282	240	88	5.433
6. Mangga Besar		244	70	36	28	5.617
7. Tangki		368	217	49	42	8.974
8. Pinangsia		60	46	40	31	8.352
IV. Kec. Taman Sari		1.854	1.192	647	348	72.365
JAKARTA BARAT		17.200	12.562	8.705	4.448	711.034

TABEL 6. PROSENTASE PENDUDUK MENURUT PEMELUK AGAMA  
DI KODYA JAKARTA BARAT, TAHUN 1992

Kecamatan/ No.	Kelurahan	Islam	Kristen			Hindu	Budha	Jumlah
			Katholik	Protestan	Lainnya			
(1)	(2)	(3)	(4)	(5)	(6)	(7)	(8)	
1. Sukabumi Selatan		18.200 92,66	16.895 2,62	4.78 2,23	407 1,61	293 0,88	160 100,00	
2. Sukabumi Utara		25.044 93,97	2.353 2,08	521 2,73	684 0,62	155 0,60	150 100,00	
3. Kelapa Dua		15.352 97,24	1.492 1,86	286 0,64	98 0,14	21 0,12	18 100,00	
4. Kebon Jeruk		38.742 90,52	3.354 3,65	1.305 4,75	1.698 0,63	225 0,45	160 100,00	
5. Duri Kepa		12.810 73,61	2.904 12,95	515 8,44	336 0,25	100 4,75	189 100,00	
6. K e d o r a		10.220 79,45	3.310 10,59	442 5,66	2.358 2,84	1.183 1,46	608 100,00	
I. Kec. Kebon Jeruk		87,90	150.117 5,62	12.157 4,08	8.605 1,02	1.977 1,38	2.987 100,00	
1. J o g l o		10.596 88,60	1.736 5,32	1.043 4,51	884 0,73	143 0,84	164 100,00	
2. Serengseng		18.360 88,60	1.627 5,32	977 4,51	828 0,74	136 0,83	152 100,00	
3. Meruya Selatan		16.126 89,30	1.440 3,33	537 3,25	524 2,78	448 1,34	216 100,00	
4. Meruya Utara		24.110 80,18	1.933 8,49	2.047 8,56	2.064 2,17	523 0,60	145 100,00	
5. Kembangan		29.942 65,12	1.948 12,91	3.866 11,29	3.380 3,54	1.060 7,14	2.138 100,00	
II. Kec. Kembangan		81,96	86.868 7,07	8.470 6,83	7.680 1,99	2.310 2,15	2.815 100,00	
1. Duri Kosambi		25.882 78,45	2.308 14,68	3.800 4,39	1.136 0,48	124 2,00	518 100,00	
2. Kawa Buaya		20.032 57,79	11.577 13,34	2.672 14,84	2.973 4,72	946 9,31	1.865 100,00	
3. Ked. Kali Angke		8.229 53,01	3.125 22,21	4.626 10,52	2.191 2,33	485 1,93	402 100,00	
4. K a p u k		44.769 74,83	3.350 6,11	2.735 10,24	4.584 0,06	27 8,76	3.922 100,00	
5. Cengkareng Timur		41.607 91,71	3.816 1,43	595 6,11	2.542 0,28	116 0,47	196 100,00	
6. Cengkareng Barat		39.615 86,00	3.407 2,66	1.054 6,57	2.603 0,32	127 4,45	1.762 100,00	
III. Kec. Cengkareng		75,30	150.741 10,07	15.482 8,78	16.029 1,36	1.825 4,49	8.665 100,00	
1. Semanan		20.150 98,73	2.252 0,57	134 0,49	115 0,18	42 0,03	7 100,00	
2. Kalideres		29.183 87,00	2.539 4,85	1.415 4,55	1.328 0,25	73 3,35	977 100,00	
3. Pegadungan		17.286 94,31	1.630 2,10	363 1,73	299 1,48	256 0,38	66 100,00	
4. Tegal Alur		31.668 85,30	2.701 1,70	538 7,07	2.239 5,81	1.840 0,12	38 100,00	
5. K a m a l		16.210 88,68	1.438 2,00	324 1,04	169 0,22	36 8,06	1.307 100,00	
IV. Kec. Kalideres		90,80	106.341 2,24	2.774 2,98	4.150 1,59	2.247 2,39	2.395 100,00	
Kel. Tanjung Duren .....								

Lanjutan Tabel 6

(1)	(2)	(3)	(4)	(5)	(6)	(7)	(8)
1. Tanjung Duren	50212	78,0039165	14,757406	5,002511	0,40201	1,85929	100,00
2. Tomang	43976	72,2931790	10,214400	12,63554	0,55242	4,321900	100,00
3. Grogol	20220	76,2020743	12,993536	3,60980	1,59433	5,621529	100,00
4. Jelambar	40200	78,9331883	8,953615	8,723522	0,51206	2,891167	100,00
5. Wijaya Kusuma	27008	75,4817321	12,702914	5,021152	0,90207	5,901354	100,00
6. Jelambar Baru	40277	73,9229777	10,234120	7,302940	0,93375	7,613065	100,00
V. Kec. Grogol Petamb.		75,80	11,64	7,05	0,81	4,70	100,00
		170678	26081	16659	1664	9244	
1. Palmerah	51444	92,8347755	1,58813	2,691384	1,18607	1,72885	100,00
2. Slipi	21633	95,0018388	4,30930	5,601428	2,81392	2,29495	100,00
3. Kemanggisian	37708	90,6034163	6,462436	2,36890	0,32121	0,2698	100,00
4. Kota Bambu	51138	93,0047559	2,041043	3,001534	0,70358	1,26644	100,00
5. Jati Pulo	32446	77,0024984	9,583108	11,533741	-	1,89613	100,00
VI. Kec. Palmerah		87,69	4,79	5,24	0,80	1,48	100,00
		172849	8330	8977	1478	2735	
1. Kali Anyar	27996	95,7526807	0,55154	1,60448	0,025	2,08582	100,00
2. Duri Selatan	17995	83,8016756	2,41482	6,231246	0,57114	6,991397	100,00
3. Tanah Sereal	38725	71,0827185	2,651013	4,601759	0,31119	21,368169	100,00
4. Duri Utara	25635	74,3519060	1,91490	2,62672	0,2461	20,885352	100,00
5. Jembatan Besi	20403	80,9522992	2,62744	3,691048	0,67190	12,073428	100,00
6. Krendang	27811	85,6223812	0,79220	2,42673	0,3494	10,833012	100,00
7. Tambora	12934	40,475235	5,56719	8,621115	0,4963	44,865802	100,00
8. Jembatan Lima	25507	57,9814789	5,121306	4,861240	-	32,048172	100,00
9. Angkrek	32527	61,3419952	2,12690	4,521470	0,0413	31,981040	100,00
10. Pekojan	30233	48,0414525	3,391025	6,501995	0,1548	41,312640	100,00
11. Roa Malaka	4852	18,05876	2,14104	20,51995	0,7436	58,562841	100,00
VII. Kec. Tambora		65,22	2,66	6,02	0,33	25,77	100,00
		191990	6947	12661	743	61797	
1. Krukut	22679	68,0115424	14,993399	9,992266	5,001134	2,01456	100,00
2. Maphar	22123	53,311794	18,914183	4,941093	0,1431	22,705022	100,00
3. Taman Sari	19299	44,828650	10,942111	6,141185	-	38,107353	100,00
4. Keagungan	25005	58,0314511	3,32830	2,74685	0,025	35,898974	100,00
5. Glodok	10991	14,161556	13,171448	14,271568	-	58,406419	100,00
6. Mangga Besar	10961	43,414758	14,531593	16,951858	0,1112	25,002740	100,00
7. Tangki	20012	35,867177	19,513904	11,632327	-	33,006604	100,00
8. Pinangsia	17539	26,284610	10,001754	13,892436	1,29226	48,548513	100,00
IV. Kec. Taman Sari		42,98	13,17	10,07	0,82	32,96	100,00
		68479	19222	13418	1408	46081	
JAKARTA BARAT		75,96	7,16	6,38	1,09	9,41	100,00
		1098063	99463	88179	13652	137419	



**TABEL 7. BANYAKNYA PENDUDUK MENURUT TINGKAT PENDIDIKAN  
YANG DITAMATKAN, TAHUN 1992**

Kecamatan/ No. Kelurahan	Tidak/ belum Sekolah	Tingkat Pendidikan yang ditamatkan					
		SD	SMP UMUM	SMP KEJURUAN	SMTA UMUM	SMTA KEJURUAN	
(1)	(2)	(3)	(4)	(5)	(6)	(7)	(8)
1. Sukabumi Selatan	8.799	3.130	2.107	2375 268	2.708	729	3937
2. Sukabumi Utara	6.376	5.478	4.162	577 1.610	3.644	1.920	5564
3. Kelapa Dua	3.896	3.802	3.165	3165 -	2.969	980	3940
4. Kebon Jeruk	9.708	6.946	8.550	8438 88	7.243	250	7993
5. Duri Kepha	11.124	8.960	8.776	9534 758	6.896	1.510	8406
6. K e d o y a	6.583	9.840	8.812	1324 4.436	6.464	1.094	7558
<b>I. Kec. Kebon Jeruk</b>	<b>46.486</b>	<b>40.156</b>	<b>35.372</b>	<b>7.160</b>	<b>29.924</b>	<b>6.483</b>	
1. J o g l o	4.318	6.416	4.745	5434 689	1.774	193	1762
2. Serengseng	4.992	2.871	3.767	5085 1.318	2.309	664	2982
3. Meruya Selatan	3.255	4.857	2.773	495 2.178	1.733	643	2522
4. Meruya Utara	7.273	7.050	3.788	514 1.726	2.922	774	3696
5. Kembangan	6.583	9.840	8.812	2248 4.436	6.464	1.094	7558
<b>II. Kec. Kembangan</b>	<b>27.030</b>	<b>30.619</b>	<b>19.006</b>	<b>8.256</b>	<b>11.013</b>	<b>4.142</b>	
1. Duri Kosambi	5.844	5.126	7.524	765 26	6.843	32	6875
2. Rawa Buaya	6.421	7.264	1.014	1629 513	4.218	246	4464
3. Ked. Kali Angke	5.991	5.084	3.278	407 2794	4.228	1.053	5281
4. K a p u k	17.016	16.592	3.624	437 1.813	3.828	984	4812
5. Cengkareng Timur	8.638	14.116	8.939	897 38	9.162	64	9226
6. Cengkareng Barat	5.998	16.581	8.275	895	8.096	-	8096
<b>III. Kec. Cengkareng</b>	<b>49.908</b>	<b>64.763</b>	<b>32.754</b>	<b>3.284</b>	<b>36.375</b>	<b>2.379</b>	
1. Semanan	9.970	7.208	2.707	410 1.394	1.323	2120	797
2. Kalideres	6.819	8.211	3.702	635 3.123	3.512	65193	3.007
3. Pegadungan	7.187	6.310	1.695	2483 788	507	1174	647
4. Tegal Alur	22.582	4.157	1.748	2155 407	1.674	2116	442
5. K a m a l	4.915	4.632	3.204	3845 641	2.033	2938	705
<b>IV. Kec. Kalideres</b>	<b>51.473</b>	<b>30.518</b>	<b>13.056</b>	<b>6.353</b>	<b>9.049</b>	<b>5.598</b>	

Kel. Tanjung Duren .....

Lanjutan Tabel 7

(1)	(2)	(3)	(4)	(5)	(6)	(7)	(8)
1. Tanjung Duren		17.610	12.596	8.459 <sup>9865</sup>	1.408	6.256	3.279 <sup>9135</sup>
2. Tomang		2.403	12.704	9.289 <sup>1226</sup>	2.976	9.496	4.338 <sup>2501</sup>
3. Grogol		3.158	3.214	5.316 <sup>9116</sup>	4.140	4.127	3.348 <sup>7178</sup>
4. Jelambar		10.421	7.391	11.549 <sup>1099</sup>	1.490	5.955	2.844 <sup>8000</sup>
5. Wijaya Kusuma		7.658	6.448	2.559 <sup>1118</sup>	1.019	3.312	1.025 <sup>4322</sup>
6. Jelambar Baru		8.871	8.244	7.167 <sup>1011</sup>	3.048	5.401	3.345 <sup>8746</sup>
V. Kec. Grogol Petamb.		50.121	50.592	44.339	14.081	34.547	18.179
1. Palmerah		13.200	13.405	10.315 <sup>15458</sup>	5.143	5.053	1.562 <sup>2217</sup>
2. Siliipi		9.151	4.010	2.945 <sup>4112</sup>	167	2.067	251 <sup>2318</sup>
3. Kemanggisan		8.624	5.963	5.867 <sup>3231</sup>	1.466	12.978	1.363 <sup>14341</sup>
4. Kota Bambu		16.876	18.310	10.228 <sup>1177</sup>	2.046	2.557	664 <sup>3221</sup>
5. Jati Pulo		13.952	6.489	3.569 <sup>4977</sup>	1.168	6.165	873 <sup>2023</sup>
VI. Kec. Palmerah		61.803	48.177	32.924	9.990	28.820	4.713
1. Kali Anyar		11.697	9.104	3.128 <sup>2771</sup>	416	2.492	1.118 <sup>3612</sup>
2. Duri Selatan		6.123	6.750	3.750 <sup>2781</sup>	31	2.600	419 <sup>2512</sup>
3. Tanah Sereal		19.905	8.812	4.035 <sup>2761</sup>	300	3.348	1.450 <sup>1238</sup>
4. Duri Utara		6.314	5.143	5.600 <sup>2991</sup>	301	4.884	2.091 <sup>201</sup>
5. Jembatan Besi		11.154	9.432	3.027 <sup>2768</sup>	141	3.548	881 <sup>4217</sup>
6. Krendang		13.426	7.985	1.892 <sup>4921</sup>	107	3.491	688 <sup>1117</sup>
7. Tambora		5.006	4.713	948 <sup>1017</sup>	67	811	260 <sup>2017</sup>
8. Jembatan Lima		10.378	5.681	3.474 <sup>2720</sup>	34	4.140	729 <sup>4869</sup>
9. Angke		7.422	7.998	7.991 <sup>3207</sup>	316	7.185	593 <sup>7818</sup>
10. Pekojan		8.409	5.725	7.099 <sup>2640</sup>	541	6.948	984 <sup>2911</sup>
11. Roa Malaka		1.773	629	801 <sup>307</sup>	4	906	120 <sup>1026</sup>
VII. Kec. Tambora		102.607	72.972	41.745	2.258	40.353	9.143
1. Krukut		6.248	7.230	5.188 <sup>5396</sup>	208	2.627	240 <sup>2822</sup>
2. Maphar		1.793	9.620	5.118 <sup>2718</sup>	30	4.069	1.010 <sup>5079</sup>
3. Taman Sari		3.524	3.173	3.418 <sup>2721</sup>	1.750	4.163	1.053 <sup>5216</sup>
4. Keagungan		5.756	7.229	5.723 <sup>2723</sup>	-	4.919	1.279 <sup>6108</sup>
5. Glodok		4.559	1.431	1.724 <sup>2081</sup>	257	1.940	973 <sup>2918</sup>
6. Mangga Besar		1.520	2.866	2.533 <sup>347</sup>	878	1.734	845 <sup>2520</sup>
7. Tangki		1.871	3.457	8.208 <sup>1021</sup>	2.113	3.501	602 <sup>1108</sup>
8. Pinangsia		1.942	4.628	3.501 <sup>4402</sup>	901	4.516	- <sup>1516</sup>
IV. Kec. Taman Sari		27.213	39.634	35.413	6.137	27.469	6.002
<b>JAKARTA BARAT</b>		<b>253.032</b>	<b>377.085</b>	<b>254.390</b>	<b>57.518</b>	<b>217.550</b>	<b>56.639</b>

Lanjutan Tabel 7

Kecamatan/ No. Kelurahan	Tingkat Pendidikan		
	Akademi	Universitas	Jumlah
1. Sukabumi Selatan	355	137	18.233
2. Sukabumi Utara	1.308	546	25.044
3. Kelapa Dua	294	246	15.352
4. Kebon Jeruk	625	532	35.742
5. Duri Kepha	822	964	39.810
6. K e d o y a	1.788	2647	41.662
I. Kec. Kebon Jeruk	5.192	5072	175.843
1. J o g l o	467	994	19.596
2. Serengseng	1.284	1164	18.369
3. Meruya Selatan	410	277	16.126
4. Meruya Utara	294	284	24.110
5. Kembangan	1.603	1301	
II. Kec. Kembangan	4.058	4020	108.143
1. Duri Kosambi	248	144	25.887
2. Rawa Buaya	135	122	18.369
3. Ked. Kali Angke	322	79	20.829
4. K a p u k	214	698	44.769
5. Cengkareng Timur	400	252	41.609
6. Cengkareng Barat	410	255	39.615
III. Kec. Cengkareng	1.729	1550	192.742
1. Semanan	131	20	23.550
2. Kalideres	448	361	29.183
3. Pegadungan	115	37	17.286
4. Tegal Alur	321	337	31.668
5. K a m a l	63	27	16.220
IV. Kec. Kalideres	1.078	782	117.907
Kel. Tanjung Duren .....			

Lanjutan Tabel 7

(1)	(2)	(3)	(4)	(5)
1.	Tanjung Duren	192	412	50.212
2.	Tomang	1617	1153	43.976
3.	Grogol	1959	1958	27.220
4.	Jelambar	637	106	40.393
5.	Wijaya Kusuma	510	222	22.948
6.	Jelambar Baru	3919	282	40.277
V. Kec. Grogol Pet.		8834	4133	225.026
1.	Palmerah	1439	1327	51.444
2.	Sliipi	2266	127	20.984
3.	Kemanggisan	517	930	37.708
4.	Kota Bambu	151	306	51.138
5.	Jati Pulo	190	40	32.446
VI. Kec. Palmerah		4563	2730	193.720
1.	Kali Anyar	30	11	27.996
2.	Duri Selatan	214	108	19.995
3.	Tanah Sereal	271	124	38.245
4.	Duri Utara	1104	198	25.635
5.	Jembatan Besi	174	46	28.403
6.	Krendang	164	58	27.811
7.	Tambora	88	41	12.934
8.	Jembatan Lima	252	119	25.507
9.	Angke	738	214	52.527
10.	Pekojan	348	169	30.233
11.	Roa Malaka	391	228	4.652
VII. Kec. Tambora		3744	1316	274.138
1.	Krukut	521	417	22.679
2.	Maphar	411	72	22.123
3.	Taman Sari	1021	1197	19.299
4.	Keagungan	35	64	25.005
5.	Glodok	35	72	10.991
6.	Mangga Besar	296	289	10.961
7.	Tangkai	159	101	20.012
8.	Pinangsis	822	504	17.539
IV. Kec. Taman Sari		3300	2716	148.609
JAKARTA BARAT		32.498	22.319	1.436.128

**TABEL. 8 JUMLAH PESERTA KELUARGA BERENCANA MENURUT JENIS KONTRASEPSI YANG DIGUNAKAN , TAHUN 1991**

No.	Kecamatan/ Kelurahan	Jenis Kontrasepsi					Jumlah
		Pil	IUD	Suntikan	Susuk	Lainnya	
(1)	(2)	(3)	(4)	(5)	(6)	(7)	(8)
1.	Sukabum Selatan	819	567	1077	80	207	2750
2.	Sukabumi Utara	1439	872	787	28	358	3484
3.	Kelapa Dua	515	625	692	30	191	2053
4.	Kebon Jeruk	1380	1041	1564	115	655	4755
5.	Duri Kepha	1444	1030	1423	103	694	4694
6.	K e d o y a	1546	1113	2354	114	438	5565
I. Kec. Kebon Jeruk		7143	5248	7897	470	2543	23301
1.	J o g l o	635	871	1156	106	291	3059
2.	Serengseng	827	516	1248	31	247	2869
3.	Meruya Selatan	403	575	886	68	160	2092
4.	Meruya Utara	559	1140	1179	77	424	3379
5.	Kembangan	1087	672	1792	207	400	3960
II. Kec. Kembangan		3511	3774	6261	489	1522	15359
1.	Duri Kosambi	914	753	1901	128	134	3890
2.	Rawa Buaya	1166	859	1613	157	569	4364
3.	Ked. Kali Angke	1208	735	1277	136	30	3586
4.	K a p u k	2461	1319	3065	581	1004	8430
5.	Cengkareng Timur	1142	904	1627	186	94	3953
6.	Cengkareng Barat	1036	851	1714	128	412	4141
III. Kec. Cengkareng		7927	5421	11197	1376	2243	28364
1.	Semanan	936	490	2650	204	191	4471
2.	Kalidere	1479	1044	2956	295	--	6173
3.	Pegadungan	790	448	1463	111	--	3047
4.	Tegal Alu	1067	925	3219	234	--	5810
5.	K a m a l	813	336	1563	133	--	2937
IV. Kec. Kalideres		5085	3243	11851	977	191	22438
							Kel. Tanjung Duren .....

Lanjutan Tabel 8

(1)	(2)	(3)	(4)	(5)	(6)	(7)	(8)
1. Tanjung Duren	857	1252	635	45	884	3673	
2. Tomang	807	909	882	65	512	3175	
3. Grogol	285	231	193	14	89	785	
4. Jelambar	674	826	511	57	814	2882	
5. Wijaya Kusuma	942	597	1050	44	382	3015	
6. Jelambar Baru	1160	704	1070	67	695	3696	
V. Kec. Grogol Pet.	4725	4519	4341	292	3376	17226	
1. Palmerah	2062	1669	2355	792	120	5999	
2. Slipi	271	638	444	96	381	1829	
3. Kemanggis	772	857	744	75	320	2768	
4. Kota Bambu	543	1147	1275	70	1630	4665	
5. Jati Pulo	683	709	1254	96	3394		
VI. Kec. Palmerah	4331	5020	6072	1130	19655		
1. Kali Anyar	1044	625	1417	72	384	3542	
2. Duri Selatan	259	255	511	13	340	1378	
3. Tanah Sereal	1553	985	1703	35	747	5023	
4. Duri Utara	468	370	683	8	320	1849	
5. Jembatan Besi	937	380	1546	77	189	3129	
6. Krendang	900	428	1353	64	216	2961	
7. Tambora	379	341	496	14	301	1531	
8. Jembatan Lima	608	470	771	33	284	2166	
9. Angke	869	573	1281	85	608	3421	
10. Pekojan	507	739	1163	31	432	2872	
11. Roa Malaka	61	130	106	4	74	375	
VII. Kec. Tambora	7585	5301	11030	436	3895	28247	
1. Krukut	540	537	1056	29	265	2427	
2. Maphar	383	504	463	9	359	1718	
3. Taman Sari	57	98	139	--	10	304	
4. Keagungan	344	515	630	21	256	1766	
5. Glodok	160	251	118	8	96	633	
6. Mangga Besar	35	51	88	1	30	205	
7. Tangki	50	90	150	2	10	302	
8. Pinangisia	285	418	419	28	227	1377	
IV. Kec. Taman Sari	1854	2464	3063	98	1253	8732	
JAKARTA BARAT	42161	34990	61712	5268	18126	163322	

**TABEL 9. MOBILITAS PENDUDUK LAHIR, MATI, DATANG (DALAM DAN LUAR DKI)  
DAN PINDAH (DALAM DAN LUAR DKI) TAHUN 1992.**

Kecamatan/ No.	Kelurahan	LAHIR	MATI	DATANG		PINDAH			
				DLM DKI	LUAR DKI	DLM DKI	LUAR DKI		
(1)	(2)	(3)	(4)	(5)	(6)	(7)	(8)		
1.	Sukabumi Selatan	238	99	540	648	108	328	412	84
2.	Sukabumi Utara	376	96	433	600	167	341	409	108
3.	Kelapa Dua	210	45	321	428	117	155	211	56
4.	Kebon Jeruk	473	70	719	520	260	463	559	96
5.	Duri Kepha	558	108	1196	1705	509	717	832	115
6.	K e d o y a	584	112	1146	1578	432	716	876	160
I. Kec. Kebon Jeruk		2439	530	4355		1593	2720		619
1.	J o g l o	164	33	348	485	137	116	143	27
2.	Serengseng	197	49	474	534	60	188	282	94
3.	Meruya Selatan	96	15	394	566	172	72	107	37
4.	Meruya Utara	238	27	236	315	79	181	219	38
5.	Kembangan	310	51	734	929	195	276	319	43
II. Kec. Kembangan		1005	175	2186		643	833		239
1.	Duri Kosambi	308	43	321	557	236	65	97	32
2.	Rawa Buzaya	363	56	599	885	286	304	401	97
3.	Ked. Kali Angke	325	50	216	583	357	235	335	100
4.	K a p u k	837	164	397	1494	1097	150	280	130
5.	Cengkareng Timur	471	87	316	574	198	271	368	97
6.	Cengkareng Barat	474	127	631	923	292	428	521	93
III. Kec. Cengkareng		2778	527	2480		2478	1453		549
1.	Semanan	330	48	422	544	122	130	221	91
2.	Kalideres	486	75	1111	1322	211	226	365	139
3.	Pegadungan	191	33	1109	1280	171	72	105	33
4.	Tegal Alur	473	106	1035	1204	169	262	366	104
5.	K a m a l	43	35	460	471	11	28	51	23
IV. Kec. Kalideres		1523	297	4137		684	718		390

Kel. Tanjung Duren .....

Lanjutan Tabel 9

(1)	(2)	(3)	(4)	(5)	(6)	(7)	(8)
1. Tanjung Duren	598	176	415	738	323	623	916 293
2. Tomang	508	158	482	893	411	558	1209 193
3. Grogol	341	101	186	471	285	392	462 70
4. Jelambar	477	138	589	1164	575	732	905 173
5. Wijaya Kusuma	251	120	882	1246	364	566	612 46
6. Jelambar Baru	361	87	478	1034	556	816	920 104
V. Kec. Grogol Pet.	2536	780	3032		2514	3687	879
1. Palmerah	663	243	655	878	193	129	375 146
2. Slipi	266	98	192	361	169	46	95 49
3. Kemanggisan	318	113	174	475	301	100	191 91
4. Kota Bambu	318	113	200	475	275	104	191 87
5. Jati Pulo	386	176	155	361	206	93	252 159
VI. Kec. Palmerah	1851	743	1376		1244	572	532
1. Kali Anyar	165	74	90	208	118	91	192 101
2. Duri Selatan	76	45	48	104	56	97	170 73
3. Tanah Sereal	107	77	112	224	112	114	173 59
4. Duri Utara	112	80	59	172	113	54	109 55
5. Jembatan Besi	139	60	83	174	91	169	345 176
6. Krendang	57	45	53	98	45	52	88 36
7. Tambora	41	37	22	51	29	28	57 29
8. Jembatan Lima	45	44	46	111	65	38	97 39
9. Mangkaja	326	99	125	232	107	100	253 39
10. Pekojan	91	78	88	184	96	33	135 36
11. Roa Malaka	45	27	53	95	42	31	79 48
VII. Kec. Tambora	1204	666	779		894	926	752
1. Krukut	366	292	229	388	159	319	416 97
2. Maphar	209	82	117	173	56	237	245 8
3. Taman Sari	324	102	233	248	15	242	296 54
4. Keagungan	350	105	157	318	161	358	397 39
5. Glodok	147	26	80	132	52	183	202 19
6. Mangga Besar	176	71	145	217	72	223	237 14
7. Tangki	203	71	101	167	66	191	224 33
8. Pinangsia	185	70	285	318	33	494	547 53
IV. Kec. Taman Sari	1960	819	1347		614	2247	317
JAKARTA BARA	15296	4537	19692		10664	13156	4277



**TABEL 10. BANYAKNYA PASANGAN PERKAWINAN, PERCERAIAN, TALAK  
DAN RUJUK, TAHUN 1992**

Kecamatan/ No.	Kelurahan	Pasangan	Pasangan	Pasangan	Pasangan
		Nikah	Talak	Cerai	Rujuk
(1)	(2)	(3)	(4)	(5)	(6)
1.	Sukabumi Selatan	163	-	8	-
2.	Sukabumi Utara	126	-	5	-
3.	Kelapa Dua	94	2	1	-
4.	Kebon Jeruk	466	7	-	-
5.	Duri Kepha	364	-	6	-
6.	K e d o y a	408	-	12	-
I. Kec. Kebon Jeruk		1621	7	32	-
1.	J o g l o	23	-	1	-
2.	Serengsen	20	-	-	1
3.	Meruya Selatan	210	-	6	-
4.	Meruya Utara	31	-	1	-
5.	Kembangan	165	-	-	-
II. Kec. Kembangan		449	-	8	1
1.	Duri Kosambi	122	-	3	-
2.	Rawa Buaya	212	-	2	-
3.	Ked. Kali Angke	208	1	1	-
4.	K a p u k	362	-	2	-
5.	Cengkareng Timur	128	-	4	-
6.	Cengkareng Barat	318	1	-	-
III. Kec. Cengkareng		1350	2	12	-
1.	Semanan	239	-1	-	-
2.	Kalideres	418	7	-	-
3.	Pegadungan	238	1	-	-
4.	Tegal Alur	376	5	-	-
5.	K a m a l	239	1	-	-
IV. Kec. Kalideres		1510	15	-	-

Kel. Tanjung Duren .....

Lanjutan Tabel 10

(1)	(2)	(3)	(4)	(5)	(6)
1. Tanjung Duren		596	1	4	-
2. Tomang		618	-	4	-
3. Grogol		369	-	4	1
4. Jelambar		269	-	1	1
5. Wijaya Kusuma		287	-	7	-
6. Jelambar Baru		266	-	-	-
V. Kec. Grogol Pet.		2405	4	20	2
1. Palmerah		353	-	-	-
2. Slipi		109	-	-	-
3. Kemanggisan		348	-	-	-
4. Kota Bambu		298	-	-	-
5. Jati Pulo		128	-	-	-
VI. Kec. Palmerah		1236	-	-	-
1. Kali Anyar		32	1	1	-
2. Duri Selatan		40	-	-	-
3. Tanah Sereal		54	-	-	-
4. Duri Utara		41	-	1	-
5. Jembatan Besi		46	-	1	-
6. Krendang		25	-	-	-
7. Tambora		18	-	1	-
8. Jembatan Lima		18	-	-	-
9. Angke		-	-	-	-
10. Pekojan		42	-	-	-
11. Roa Malaka		21	-	-	-
VII. Kec. Tambora		337	1	7	-
1. Krukut		246	2	7	1
2. Maphar		77	-	1	1
3. Taman Sari		233	-	4	-
4. Keagungan		252	-	-	4
5. Glodok		83	-	-	-
6. Mangga Besar		115	-	-	-
7. Tangki		69	-	2	-
8. Pinangisia		117	-	1	-
IV. Kec. Taman Sari		1192	2	15	6
<b>JAKARTA BARAT</b>		<b>10100</b>	<b>31</b>	<b>94</b>	<b>9</b>

**TABEL 11. BANYAKNYA RUMAH TANGGA / KK MENURUT  
KEGIATAN, TAHUN 1992**

Kecamatan/ No.	Kelurahan	K e g i a t a n				
		Pertanian	Industri	Bangunan	Perdagangan	Angkutan/ Komunikasi
(1)	(2)	(3)	(4)	(5)	(6)	(7)
1.	Sukabumi Selatan	91	1.754	210	1.715	26
2.	Sukabumi Utara	1.276	361	197	1.722	230
3.	Kelapa Dua	124	31	155	1.361	48
4.	Kebon Jeruk	80	45	506	2.762	82
5.	Duri Kepha	96	399	574	3.240	976
6.	K e d o y a	112	1.370	666	2.755	234
I. Kec. Kebon Jeruk		1.779	3.960	2.408	13.555	1.596
1.	J o g l o	148	437	513	929	757
2.	Serengsen	88	182	139	2.246	250
3.	Meruya Selatan	401	35	142	1.949	71
4.	Meruya Utara	605	66	112	1.885	88
5.	Kembangan	953	905	767	266	1.067
II. Kec. Kembangan		2.195	1.625	1.673	7.275	2.233
1.	Duri Kosambi	382	3.058	175	908	249
2.	Rawa Buaya	-	2.079	349	1.492	631
3.	Ked. Kali Angke	36	2.138	234	1.443	426
4.	K a p u k	234	2.138	1.028	8.426	1.804
5.	Cengkareng Timur	12	5.274	322	1.248	1.061
6.	Cengkareng Barat	381	4.222	367	968	311
III. Kec. Cengkareng		1.045	17.441	2.475	14.485	4.482
1.	Semanan	497	1.494	475	1.004	78
2.	Kalideres	194	2.251	735	591	580
3.	Pegadungan	1.386	847	227	428	104
4.	Tegal Alur	835	2.269	872	1.463	798
5.	K a m a l	1.073	1.232	164	148	141
IV. Kec. Kalideres		3.985	8.093	2.472	3.634	1.701

Kel. Tanjung Duren .....

## Lanjutan Tabel 11

(1)	(2)	(3)	(4)	(5)	(6)
1. Tanjung Duren	-	172	1.099	864	735
2. Tomang	-	849	713	1.838	1.340
3. Grogol	-	55	852	295	595
4. Jelambar	-	192	442	813	208
5. Wijaya Kusuma	-	214	152	1.037	33
6. Jelambar Baru	-	215	432	1.515	110
V. Kec. Grogol Pet.	-	1.697	3.690	6.362	3.021
1. Palmerah	14	741	479	2.292	802
2. Slipi	34	29	842	910	29
3. Kemanggisan	3	570	1.265	2.981	861
4. Kota Bambu	10	27	702	2.312	203
5. Jati Pulo	-	93	526	2.483	93
VI. Kec. Palmerah	61	1.460	3.814	10.978	1.988
1. Kali Anyar	-	2.032	169	2.859	335
2. Duri Selatan	-	501	116	1.910	312
3. Tanah Sereal	-	1.764	691	2.283	488
4. Duri Utara	-	1.484	921	1.290	162
5. Jembatan Besi	-	2.249	724	1.814	168
6. Krendang	-	1.428	922	2.713	94
7. Tambora	-	985	78	1.158	161
8. Jembatan Lima	-	2.004	89	1.302	158
9. Angke	-	2.027	414	2.436	181
10. Pekojan	-	1.943	400	1.768	517
11. Roa Malaka	-	160	11	1.188	60
VII. Kec. Tambora	-	16.577	4.535	20.721	2.636
1. Krukut	-	1.264	582	2.527	1.284
2. Maphar	-	189	586	2.287	268
3. Taman Sari	-	355	277	1.505	445
4. Keagungan	-	278	932	4.215	315
5. Glodok	-	13	-	2.231	7
6. Mangga Besar	--	12	16	921	125
7. Tangki	-	130	380	1.136	230
8. Pinangsia	-	101	97	2.069	4
IV. Kec. Taman Sari	-	2.342	2.870	16.891	2.678
JAKARTA BARAT	9.065	53.195	23.937	93.901	20.335

Lanjutan Tabel 11

Kecamatan/ No.	Kegiatan				
	Kelurahan	Keuangan	Pemerintah	Jasa - jasa	Lain-lain
(1)	(2)	(3)	(4)	(5)	(6)
1. Sukabumi Selatan	15	882	202	33	4.928
2. Sukabumi Utara	36	965	1.488	194	6.469
3. KALAPA dua	52	1.643	234	80	3.728
4. Kebon Jeruk	110	3.025	118	42	6.770
5. Duri Kepha	354	1.800	2.684	410	10.633
6. K e d o y a	212	2.119	698	850	9.016
<b>I. Kec. Kebon Jeruk</b>	<b>779</b>	<b>10.434</b>	<b>5.424</b>	<b>1.609</b>	<b>41.544</b>
1. J o g l o	395	511	535	550	4.775
2. Serengsen	251	1.398	366	364	5.284
3. Meruya Selatan	78	1.487	645	146	4.954
4. Meruya Utara	61	2.009	721	47	5.594
5. Kembangan	779	551	919	1.107	7.314
<b>II. Kec. Kembangan</b>	<b>1.564</b>	<b>5.956</b>	<b>3.186</b>	<b>2.214</b>	<b>27.921</b>
1. Duri Kosambi	155	377	747	444	6.495
2. Rawa Buaya	152	365	317	470	5.855
3. Ked. Kali Angke	121	927	548	252	6.125
4. K a p u k	134	1.271	2.613	356	16.536
5. Cen kareng Timur	84	1.550	1.242	193	10.986
6. Cengkareng Barat	196	2.255	830	241	9.771
<b>III. Kec. Cengkareng</b>	<b>842</b>	<b>6.745</b>	<b>6.297</b>	<b>1.956</b>	<b>55.768</b>
1. Semanan	18	274	487	134	4.461
2. Kalideres	225	3.634	837	278	9.324
3. Pegadungan	43	977	351	468	4.831
4. Tegal Alur	117	1.674	241	992	9.198
5. K a m a l	14	218	264	191	3.445
<b>IV. Kec. Kalideres</b>	<b>417</b>	<b>6.777</b>	<b>2.180</b>	<b>2.000</b>	<b>31.259</b>
<b>Kel. Tanjung Duren .....</b>					

Lanjutan Tabel 11

(1)	(2)	(3)	(4)	(5)	(6)	(7)
1. Tanjung Duren	644	2.122	775	1.229	7.640	
2. Tomang	659	2.819	1.051	589	9.858	
3. Grogol	436	1.422	411	17	4.083	
4. Jelambar	59	3.266	1.651	93	6.724	
5. Wijaya Kusuma	417	1.957	1.011	111	4.932	
6. Jelambar Baru	613	2.532	1.002	73	6.510	
<b>V. Kec. Grogol Pet.</b>	<b>2.846</b>	<b>14.118</b>	<b>5.901</b>	<b>2.112</b>	<b>39.747</b>	
1. Palmerah	73	273	3.031	4.265	11.970	
2. Slipi	33	2.616	301	462	5.256	
3. Kemanggisian	36	1.300	273	221	7.510	
4. Kota Bambu	24	7.113	764	119	11.274	
5. Jati Pulo	7	3.792	725	295	8.014	
<b>VI. Kec. Palmerah</b>	<b>173</b>	<b>15.094</b>	<b>5.094</b>	<b>5.362</b>	<b>44.024</b>	
1. Kali Anyar	8	196	300	51	5.823	
2. Duri Selatan	9	136	8	50	3.042	
3. Tanah Sereal	31	188	600	85	6.130	
4. Duri Utara	15	79	157	-	4.108	
5. Jembatan Besi	31	124	250	110	5.470	
6. Krendang	12	46	160	32	5.407	
7. Tambora	32	14	143	30	2.601	
8. Jembatan Lima	37	63	188	74	3.915	
9. Angke	49	128	590	74	5.899	
10. Pekojan	78	61	179	26	4.972	
11. Roa Malaka	24	7	36	11	1.497	
<b>VII. Kec. Tambora</b>	<b>326</b>	<b>915</b>	<b>2.611</b>	<b>543</b>	<b>48.864</b>	
1. Krukut	139	96	1.248	27	7.167	
2. Maphar	189	83	602	371	4.575	
3. Taman Sari	229	71	2.137	298	5.317	
4. Keagungan	87	177	16	80	6.100	
5. Glodok	5	13	20	5	2.294	
6. Mangga Besar	150	74	375	796	2.469	
7. Tangki	48	54	755	1.030	3.763	
8. Pinangisia	-	185	79	1.153	3.688	
<b>IV. Kec. Taman Sar</b>	<b>847</b>	<b>753</b>	<b>5.232</b>	<b>3.760</b>	<b>35.373</b>	
<b>JAKARTA BARAT</b>	<b>7.794</b>	<b>60.792</b>	<b>35.925</b>	<b>19.556</b>	<b>324.500</b>	

TABEL 12. BANYAKNYA RUMAH PENDUDUK MENURUT FISIK BANGUNAN TAHUN 1992

Kecamatan/ No. Kelurahan		Permanen	Semi permanen	Sementara	Jumlah
(1)	(2)	(3)	(4)	(5)	(6)
1.	Sukabumi Selatan	1.926	1.365	624	3.915
2.	Sukabumi Utara	2.926	2.850	64	5.840
3.	Kelapa Dua	2.415	560	62	3.037
4.	Kebon Jeruk	3.136	2.540	535	6.211
5.	Duri Kepha	4.384	3.266	980	8.630
6.	K e d o y a	6.280	2.566	538	9.384
I. Kec. Kebon Jeruk		21.067	13.147	2.803	37.017
1.	J o g l o	2.620	1.287	258	4.165
2.	Serengsen	2.628	1.533	175	4.336
3.	Meruya Selatan	1.729	2.060	52	3.841
4.	Meruya Utara	3.865	1.217	109	5.191
5.	Kembangan	2.775	974	201	3.950
II. Kec. Kembangan		13.617	7.071	795	21.483
1.	Duri Kosambi	3.605	1.287	258	5.150
2.	Rawa Buaya	4.032	524	889	5.445
3.	Ked. Kali Angke	633	916	1.423	2.972
4.	K a p u k	3.712	3.986	6.423	14.121
5.	Cengkareng Timur	2.186	5.722	1.197	9.105
6.	Cengkareng Barat	2.682	4.032	3.074	9.788
III. Kec. Cengkareng		16.850	16.467	13.264	46.581
1.	Semanan	1.240	1.432	1.137	3.809
2.	Kalideres	3.743	2.825	2.607	9.175
3.	Pegadungan	3.160	1.600	416	5.176
4.	Tegal Alur	2.134	3.365	3.806	9.305
5.	K a m a l	1.405	2.123	3.353	6.881
IV. Kec. Kalideres		11.682	11.345	11.319	34.346

Kel. Tanjung Duren .....

Lanjutan Tabel 12

(1)	(2)	(3)	(4)	(5)	(6)
1. Tanjung Duren		5.166	2.494	-	7.660
2. Tomang		2.252	3.506	465	6.223
3. Grogol		1.308	1.508	800	3.616
4. Jelambar		3.924	1.458	429	5.811
5. Wijaya Kusuma		1.908	783	292	2.983
6. Jelambar Baru		4.004	2.753	176	6.933
V. Kec. Grogol Pet.		18.562	12.502	2.162	33.226
1. Palmerah		4.298	5.570	206	10.074
2. Slipi		753	819	529	2.101
3. Kemanggisan		1.008	4.303	417	5.728
4. Kota Bambu		1.652	2.715	856	5.223
5. Jati Pulo		2.799	492	2.253	5.544
VI. Kec. Palmerah		10.510	13.899	4.261	28.670
1. Kali Anyar		1.994	761	371	3.126
2. Duri Selatan		1.392	569	91	2.052
3. Tanah Sereal		2.649	1.094	71	3.814
4. Duri Utara		1.788	495	205	2.488
5. Jembatan Besi		2.596	499	88	3.183
6. Krendang		2.691	1.025	366	4.082
7. Tambora		1.488	127	56	1.671
8. Jembatan Lima		2.651	275	54	2.980
9. Angke		2.876	539	321	3.736
10. Pekojan		3.542	659	51	4.252
11. Roa Malaka		1.199	70	21	1.290
VII. Kec. Tambora		24.866	6.113	1.695	32.674
1. Krukut		2.038	915	202	3.155
2. Maphar		1.219	577	459	2.255
3. Taman Sari		1.237	1.117	304	2.658
4. Keagungan		2.695	599	79	3.373
5. Glodok		2.377	279	139	2.795
6. Mangga Besar		1.933	426	179	2.538
7. Tangki		1.394	467	312	2.173
8. Pinangsia		2.185	882	151	3.218
IV. Kec. Taman Sari		15.078	5.262	1.825	22.165
JAKARTA BARAT		132.232	86.806	38.124	257.162



**TABEL. 13 BANYAKNYA RANCUNAN BUKAN TEMPAT TINGGAL  
TAHUN 1992.**

No.	Kecamatan/ Kelurahan	Kantor		Industri		Toko		Gudang		Bang. lain	
		Pen. Swasta		Pen. Swasta		Pen. Swasta		Pen. Swasta		Pen. Swasta	
(1)	(2)	(3)	(4)	(5)	(6)	(7)	(8)	(9)	(10)	(11)	(12)
1.	Sukabumi Selatan	1	-	-	6	-	90	-	-	-	-
2.	Sukabumi Utara	2	2	-	3	-	76	-	-	-	1
3.	Kelapa Dua	3	-	-	1	-	62	-	-	-	-
4.	Kebon Jeruk	9	4	-	2	-	296	-	2	-	1
5.	Duri Kepha	2	-	-	3	-	280	-	2	-	1
6.	Kedoya	4	6	-	8	-	380	-	2	-	6
<b>I. Kec. Kebon Jeruk</b>		<b>21</b>	<b>12</b>	<b>-</b>	<b>23</b>	<b>-</b>	<b>1184</b>	<b>-</b>	<b>6</b>	<b>-</b>	<b>9</b>
1.	Joglo	3	-	-	4	-	106	-	7	-	5
2.	Serengsen	3	35	-	24	-	139	-	4	1	4
3.	Meruya Selatan	2	27	-	2	-	65	-	4	2	2
4.	Meruya Utara	2	1	1	-	-	95	-	2	1	-
5.	Kembangan	4	5	-	5	-	26	-	77	-	35
<b>II. Kec. Kembangan</b>		<b>14</b>	<b>68</b>	<b>1</b>	<b>35</b>	<b>-</b>	<b>431</b>	<b>-</b>	<b>94</b>	<b>4</b>	<b>46</b>
1.	Duri Kosambi	3	1	-	8	-	115	-	2	5	1
2.	Rawa Buaya	4	2	-	62	-	92	-	1	-	31
3.	Ked. Kali Angke	2	-	-	31	-	4	-	-	-	29
4.	Kapuk	2	-	-	105	-	144	-	67	-	6
5.	Cengkareng Timur	2	-	-	22	-	84	-	-	-	-
6.	Cengkareng Barat	5	-	-	12	-	235	-	-	1	2
<b>III. Kec. Cengkareng</b>		<b>18</b>	<b>3</b>	<b>-</b>	<b>240</b>	<b>-</b>	<b>674</b>	<b>-</b>	<b>70</b>	<b>6</b>	<b>67</b>
1.	Semanan	1	-	-	38	-	167	-	-	-	1
2.	Kalideres	4	-	-	52	-	25	-	1	-	1
3.	Pegadungan	5	-	-	26	-	-	-	-	-	2
4.	Tegal Alur	7	-	-	55	-	57	-	19	-	16
5.	Kamal	1	-	-	35	-	8	-	-	-	2
<b>IV. Kec. Kalideres</b>		<b>18</b>	<b>-</b>	<b>-</b>	<b>216</b>	<b>-</b>	<b>257</b>	<b>-</b>	<b>20</b>	<b>-</b>	<b>22</b>

Kel. Tanjung Duren .....

Lanjutan Tabel 13

(1)	(2)	(3)	(4)	(5)	(6)	(7)	(8)	(9)	(10)	(11)	(12)
1. Tanjung Duren	13	73	-	-	-	174	162	-	-	-	9
2. Tomang	7	4	-	-	-	-	78	-	-	-	3
3. Grogol	8	5	-	-	-	-	1	-	-	-	-
4. Jelambar	2	7	-	4	-	-	41	-	-	2	-
5. Wijaya Kusuma	11	31	-	18	-	-	146	-	4	-	-
6. Jelambar Baru	3	6	-	8	-	-	174	-	-	-	-
<b>V. Kec. Grogol Pet.</b>	<b>44</b>	<b>126</b>	<b>-</b>	<b>30</b>	<b>-</b>	<b>174</b>	<b>602</b>	<b>-</b>	<b>4</b>	<b>2</b>	<b>12</b>
1. Palmerah	5	34	-	28	-	-	46	-	27	-	3
2. Slipi	4	21	-	6	-	-	21	-	11	-	-
3. Kemanggisian	9	3	-	-	-	-	87	-	-	-	3
4. Kota Bambu	11	7	-	-	-	-	102	-	4	-	1
5. Jati Pulo	3	67	-	-	-	-	49	-	4	-	-
<b>VI. Kec. Palmerah</b>	<b>32</b>	<b>132</b>	<b>-</b>	<b>34</b>	<b>-</b>	<b>-</b>	<b>305</b>	<b>-</b>	<b>46</b>	<b>-</b>	<b>7</b>
1. Kali Anyar	2	-	-	1	-	-	24	-	-	-	-
2. Duri Selatan	1	2	-	24	-	-	14	-	32	-	-
3. Tanah Sereal	1	4	-	3	-	-	47	-	-	-	-
4. Duri Utara	2	-	-	10	-	-	98	-	2	-	-
5. Jembatan Besi	1	2	-	3	-	-	216	-	-	-	-
6. Krendang	2	-	-	8	-	-	74	-	-	-	-
7. Tambora	1	8	-	2	-	-	186	-	-	-	-
8. Jembatan Lima	1	8	-	2	-	-	300	-	5	-	-
9. Angke	4	8	-	18	-	-	265	-	4	-	-
10. Pekojan	5	-	-	16	-	-	42	-	26	-	-
11. Roa Malaka	5	265	-	1	-	-	679	-	25	-	-
<b>VII. Kec. Tambora</b>	<b>24</b>	<b>296</b>	<b>-</b>	<b>88</b>	<b>-</b>	<b>-</b>	<b>1.945</b>	<b>-</b>	<b>94</b>	<b>-</b>	<b>-</b>
1. Krukut	4	122	-	-	-	-	197	-	5	2	19
2. Maphar	2	23	-	-	-	-	145	-	-	2	13
3. Taman Sari	3	25	-	20	-	-	80	-	-	3	29
4. Keagungan	3	88	-	15	-	-	75	-	5	2	9
5. Glodok	2	208	-	-	-	-	1510	-	-	2	24
6. Mangga Besar	3	94	-	2	-	-	345	-	-	4	17
7. Tangki	5	7	-	2	-	-	237	-	-	5	26
8. Pinangisia	21	109	-	10	-	-	433	-	6	-	10
<b>IV. Kec. Taman Sari</b>	<b>43</b>	<b>676</b>	<b>-</b>	<b>49</b>	<b>-</b>	<b>-</b>	<b>3022</b>	<b>-</b>	<b>16</b>	<b>20</b>	<b>147</b>
<b>JAKARTA BARAT</b>	<b>214</b>	<b>1314</b>	<b>1</b>	<b>705</b>	<b>-</b>	<b>174</b>	<b>8420</b>	<b>-</b>	<b>350</b>	<b>32</b>	<b>310</b>

**Tabel 14. Jumlah Gedung Kantor Kelurahan menurut standard Gedung dan Status Pemilikan, Tahun 1992.**

No.	Kecamatan/ Kelurahan	Standard		Pemerintah	Pinjam/ Sewa/ Kontrak	Swadaya Masyarakat
		Ya	Tidak			
(1)	(2)	(3)	(4)	(5)	(6)	(7)
1.	Sukabumi Selatan	V	-	V	-	-
2.	Sukabumi Utara	V	-	V	-	-
3.	Kelapa Dua	V	-	V	-	-
4.	Kebon Jeruk	V	-	V	-	-
5.	Duri Kepha	V	-	V	-	-
6.	Kedoya	V	-	V	-	-
I.	Kec. Kebon Jeruk	6	-	6	-	6
1.	Joglo	V	-	V	-	-
2.	Serengseng	V	-	V	-	-
3.	Meruya Selatan	V	-	V	-	-
4.	Meruya Utara	V	-	V	-	-
5.	Kembangan	V	-	V	-	-
II.	Kec. Kembangan	5	-	5	-	-
1.	Duri Kosambi	V	-	V	-	-
2.	Rawa Buaya	V	-	V	-	-
3.	Ked.Kali Angke	V	-	V	-	-
4.	Kapuk	V	-	V	-	-
5.	Cengkareng Timur	V	-	V	-	-
6.	Cengkareng Barat	V	-	V	-	-
III.	Kec. Cengkareng	6	-	6	-	-
1.	Semanan	V	-	V	-	-
2.	Kalideres	V	-	V	-	-
3.	Pegadungan	V	-	V	-	-
4.	Tegal Alur	V	-	V	-	-
5.	Kamal	V	-	V	-	-
IV.	Kec. Kalideres	5	-	5	-	-

1. Kel. Tanjung Duren .....

Lanjutan tabel 14

(1)	(2)	(3)	(4)	(5)	(6)	(7)
1.	Tanjung Duren	V	-	V	-	-
2.	Tomang	V	-	V	-	-
3.	Grogol	V	-	V	-	-
4.	Jelambar	-	V	V	-	-
5.	Wijaya Kusuma	V	-	V	-	-
6.	Jelambar Baru	V	-	V	-	-
V.	Kec. Grogol Petamb.	V	1	6	-	-
1.	Palmerah	V	-	V	-	-
2.	Slipi	V	-	V	-	-
3.	Kemanggisan	V	-	V	-	-
4.	Kota Bambu	V	-	V	-	-
5.	Jati Pulo	V	-	V	-	-
VI.	Kec. Palmerah	V	-	V	-	-
1.	Kali Anyar	V	-	V	-	-
2.	Duri Selatan	-	V	-	V	-
3.	Tanah Sereal	V	-	V	-	-
4.	Duri Utara	V	-	V	-	-
5.	Jembatan Besi	V	-	V	-	-
6.	Krendang	V	-	V	-	-
7.	Tambora	-	V	V	-	-
8.	Jembatan Lima	V	-	V	-	-
9.	Angke	V	-	V	-	-
10.	Pekojan	-	V	V	-	-
11.	Roa Malaka	-	V	V	-	-
VII.	Kec. Tambora	7	4	10	1	-
1.	Krukut	V	-	V	-	-
2.	Maphar	-	V	-	-	V
3.	Taman Sari	V	-	V	-	-
4.	Keagungan	-	V	V	-	-
5.	Glodok	V	-	V	-	-
6.	Mangga Besar	-	V	V	-	-
7.	Tangki	-	V	V	-	-
8.	Pinangisia	V	-	V	-	-
VIII.	Kec. Taman Sari	4	4	7	-	1
JAKARTA BARAT		43	9	50	1	1

Tabel 15. Banyaknya Kelurahan menurut tingkatnya, tahun 1992

Kecamatan/ No. Kelurahan		Swadaya	Swakarsa	Swasembada
(1)	(2)	(3)	(4)	(5)
1.	Sukabumi Selatan	-	-	V
2.	Sukabumi Utara	-	-	V
3.	Kelapa Dua	-	-	V
4.	Kebon Jeruk	-	-	V
5.	Duri Kepha	-	-	V
6.	Kedoya	-	-	V
I.	Kec. Kebon Jeruk	-	-	6
1.	Joglo	-	-	V
2.	Serengseng	-	-	V
3.	Meruya Selatan	-	-	V
4.	Meruya Utara	-	-	V
5.	Kembangan	-	-	V
II.	Kec. Kembangan	-	-	5
1.	Duri Kosambi	-	-	V
2.	Rawa Buaya	-	-	V
3.	Ked.Kali Angke	-	-	V
4.	Kapuk	-	-	V
5.	Cengkareng Timur	-	-	V
6.	Cengkareng Barat	-	-	V
III.	Kec. Cengkareng	-	-	6
1.	Semanan	-	-	V
2.	Kalideres	-	-	V
3.	Pegadungan	-	-	V
4.	Tegal Alur	-	-	V
5.	Kamal	-	-	V
IV.	Kec. Kalideres	-	-	5

1. Kel. Tanjung Duren .....

Lanjutan tabel 15

(1)	(2)	(3)	(4)	(5)
1.	Tanjung Duren	-	-	V
2.	Tomang	-	-	V
3.	Grogol	-	-	V
4.	Jelambar	-	-	V
5.	Wijaya Kusuma	-	-	V
6.	Jelambar Baru	-	-	V
V.	Kec. Grogol Petamb.	-	-	V
1.	Palmerah	-	-	V
2.	Slipi	-	-	V
3.	Kemanggisan	-	-	V
4.	Kota Bambu	-	-	V
5.	Jati Pulo	-	-	V
VI.	Kec. Palmerah	-	-	5
1.	Kali Anyar	-	-	V
2.	Duri Selatan	-	-	V
3.	Tanah Sereal	-	-	V
4.	Duri Utara	-	-	V
5.	Jembatan Besi	-	-	V
6.	Krendang	-	-	V
7.	Tambora	-	-	V
8.	Jembatan Lima	-	-	V
9.	Angke	-	-	V
10.	Pekojan	-	-	V
11.	Roa Malaka	-	-	V
VII.	Kec. Tambora	-	-	11
1.	Krukut	-	-	V
2.	Maphar	-	-	V
3.	Taman Sari	-	-	V
4.	Keagungan	-	-	V
5.	Glodok	-	-	V
6.	Mangga Besar	-	-	V
7.	Tangki	-	-	V
8.	Pinangisia	-	-	V
VIII.	Kec. Taman Sari	-	-	8
	JAKARTA BARAT	-	-	52

Tabel 16. Banyaknya Tenaga yang bekerja di Kantor Kelurahan tahun 1992.

No.	Kecamatan/ Kelurahan	Penda	Pene- rintah Pusat	ABRI	Honorer	Lainnya	Jumlah
(1)	(2)	(3)	(4)	(5)	(6)	(7)	(8)
1.	Sukabumi Selatan	15	4	2	-	-	21
2.	Sukabumi Utara	12	7	2	-	2	23
3.	Kelapa Dua	12	6	2	-	-	20
4.	Kebon Jeruk	15	2	2	-	5	24
5.	Duri Kepha	11	2	2	-	6	21
6.	Kedoya	20	3	2	-	-	25
I.	Kec. Kebon Jeruk	85	24	12	-	13	134
1.	Joglo	17	2	2	-	2	23
2.	Serengseng	14	3	2	-	2	21
3.	Meruya Selatan	13	5	2	-	2	22
4.	Meruya Utara	15	3	2	-	2	22
5.	Kembangan	16	5	2	-	2	25
II.	Kec. Kembangan	75	18	10	-	10	113
1.	Duri Kosambi	14	4	-	1	2	21
2.	Rawa Buaya	11	4	2	-	5	22
3.	Ked.Kali Angke	18	1	2	-	-	21
4.	Kapuk	13	1	2	-	3	19
5.	Cengkareng Timur	13	2	2	-	2	19
6.	Cengkareng Barat	16	1	2	-	3	22
III.	Kec. Cengkareng	85	13	10	1	15	124
1.	Semanan	7	9	-	-	3	19
2.	Kalideres	9	4	-	-	5	18
3.	Pegadungan	13	2	-	-	3	18
4.	Tegal Alur	10	3	-	-	6	19
5.	Kamal	10	4	-	-	5	19
IV.	Kec. Kalideres	49	22	10	-	22	93

1. Kel. Tanjung Duren .....

Lanjutan tabel 16

(1)	(2)	(3)	(4)	(5)	(6)	(7)	(8)
1.	Tanjung Duren	14	7	3	-	-	24
2.	Tomang	14	5	3	-	1	23
3.	Grogol	6	11	3	-	-	20
4.	Jelambar12	12	4	3	-	-	19
5.	Wijaya Kusuma	13	4	3	-	-	20
6.	Jelambar Baru	14	4	3	-	-	21
V.	Kec. Grogol Petamb.	73	35	12	-	1	127
1.	Palmerah	14	3	2	-	-	19
2.	Slipi	7	3	2	2	-	14
3.	Kemanggisan	14	1	2	-	-	17
4.	Kota Bambu	7	4	2	3	-	16
5.	Jati Pulo	12	4	2	-	-	18
VI.	Kec. Palmerah	51	15	10	5	-	84
1.	Kali Anyar	15	1	2	-	-	18
2.	Duri Selatan	8	2	2	2	-	14
3.	Tanah Sereal	16	1	2	-	-	19
4.	Duri Utara	8	4	2	2	-	16
5.	Jembatan Besi	8	4	2	2	-	16
6.	Krendang	16	2	2	1	-	21
7.	Tambora	10	3	2	2	-	17
8.	Jembatan Lima	13	2	2	-	-	17
9.	Angke	11	2	2	2	-	17
10.	Pekojan	12	2	2	-	-	16
11.	Roa Malaka	12	2	2	-	-	16
VII.	Kec. Tambora	129	25	22	11	-	187
1.	Krukut	13	-	2	-	-	15
2.	Maphar	14	3	2	-	2	21
3.	Taman Sari	8	5	2	1	-	16
4.	Keagungan	12	3	2	1	-	18
5.	Glodok	12	1	2	-	-	15
6.	Mangga Besar	13	2	2	-	-	17
7.	Tangki	8	6	2	-	-	16
8.	Pinangsia	13	5	2	-	-	20
VIII.	Kec. Taman Sari	93	25	16	2	2	138
JAKARTA BARAT		640	177	102	19	63	1 001



Tabel 17. Jumlah Kelurahan menurut Sarana lalu Lintas Utama, Jenis Jalan Utama yang ada serta dapat tidaknya dilalui Kendaraan Roda Empat, tahun 1992

No.	Kecamatan/ Kelurahan	Air	D a r a t			Dapat dilalui roda empat	
			Aspal	Diperkeras	Tanah	Ya	Tidak
(1)	(2)	(3)	(4)	(5)	(6)	(7)	(8)
1.	Sukabumi Selatan	-	V	-	-	V	-
2.	Sukabumi Utara	-	V	-	-	V	-
3.	Kelapa Dua	-	V	-	-	V	-
4.	Kebon Jeruk	-	V	-	-	V	-
5.	Duri Kepha	-	V	-	-	V	-
6.	Kedoya	-	V	-	-	V	-
I.	Kec. Kebon Jeruk	-	6	-	-	6	-
1.	Joglo	-	V	-	-	V	-
2.	Serengseng	-	V	-	-	V	-
3.	Meruya Selatan	-	V	-	-	V	-
4.	Meruya Utara	-	V	-	-	V	-
5.	Kembangan	-	V	-	-	V	-
II.	Kec. Kembangan	-	5	-	-	5	-
1.	Duri Kosambi	-	V	-	-	V	-
2.	Rawa Buaya	-	V	-	-	V	-
3.	Ked.Kali Angke	-	V	-	-	V	-
4.	Kapuk	-	V	-	-	V	-
5.	Cengkareng Timur	-	V	-	-	V	-
6.	Cengkareng Barat	-	V	-	-	V	-
III.	Kec. Cengkareng	-	6	-	-	6	-
1.	Semanan	-	-	V	-	V	-
2.	Kalideres	-	V	-	-	V	-
3.	Pegadungan	-	V	-	-	V	-
4.	Tegal Alur	-	V	-	-	V	-
5.	Kamal	-	-	V	-	V	-
IV.	Kec. Kalideres	-	3	2	-	5	-

1. Kel. Tanjung Duren .....

Lanjutan tabel 17

(1)	(2)	(3)	(4)	(5)	(6)	(7)	(8)
1.	Tanjung Duren	-	V	-	-	V	-
2.	Tomang	-	V	-	-	V	-
3.	Grogol	-	V	-	-	V	-
4.	Jelambar	-	V	-	-	V	-
5.	Wijaya Kusuma	-	V	-	-	V	-
6.	Jelambar Baru	-					
V.	Kec. Grogol Petamb.	-	6	-	-	6	-
1.	Palmerah	-	V	-	-	V	-
2.	Slipi	-	V	-	-	V	-
3.	Kemanggisan	-	V	-	-	V	-
4.	Kota Bambu	-	V	-	-	V	-
5.	Jati Pulo	-	V	-	-	V	-
VI.	Kec. Palmerah	-	5	-	-	5	-
1.	Kali Anyar	-	V	-	-	V	-
2.	Duri Selatan	-	V	-	-	V	-
3.	Tanah Sereal	-	V	-	-	V	-
4.	Duri Utara	-	V	-	-	V	-
5.	Jembatan Besi	-	V	-	-	V	-
6.	Krendang	-	V	-	-	V	-
7.	Tambora	-	V	-	-	V	-
8.	Jembatan Lima	-	V	-	-	V	-
9.	Angke	-	V	-	-	V	-
10.	Pekojan	-	V	-	-	V	-
11.	Roa Malaka	-	V	-	-	V	-
VII.	Kec. Tambora	-	11	-	-	11	-
1.	Krukut	-	V	-	-	V	-
2.	Maphar	-	V	-	-	V	-
3.	Taman Sari	-	V	-	-	V	-
4.	Keagungan	-	V	-	-	V	-
5.	Glodok	-	V	-	-	V	-
6.	Mangga Besar	-	V	-	-	V	-
7.	Tangki	-	V	-	-	V	-
8.	Pinangisia	-	V	-	-	V	-
VIII.	Kec. Taman Sari	-	8	-	-	8	-
JAKARTA BARAT		-	50	2	-	52	-

Tabel 18. Jumlah beberapa Fasilitas Perhubungan yang tersedia, tahun 1992

No.	Kecamatan/ Kelurahan	Terminal Bus/Mikro- let.	Halte Bus	Stasiun KA	Kantor Pos
(1)	(2)	(3)	(4)	(5)	(6)
1.	Sukabumi Selatan	-	3	-	1
2.	Sukabumi Utara	-	4	-	1
3.	Kelapa Dua	-	2	-	1
4.	Kebon Jeruk	-	6	-	1
5.	Duri Kepha	-	5	-	-
6.	Kedoya	-	5	-	3
I.	Kec. Kebon Jeruk	-	25	-	7
1.	Joglo	2	1	-	1
2.	Serengseng	-	1	-	1
3.	Meruya Selatan	-	1	-	1
4.	Meruya Utara	-	1	-	1
5.	Kembangan	-	1	-	1
II.	Kec. Kembangan	2	5	-	5
1.	Duri Kosambi	-	-	1	1
2.	Rawa Buaya	-	-	1	1
3.	Ked.Kali Angke	-	3	-	1
4.	Kapuk	-	1	-	1
5.	Cengkareng Timur	-	2	-	1
6.	Cengkareng Barat	-	-	-	-
III.	Kec. Cengkareng	-	6	2	5
1.	Semanan	-	-	1	1
2.	Kalideres	1	3	-	2
3.	Pegadungan	-	2	-	-
4.	Tegal Alur	-	-	-	1
5.	Kamal	-	-	-	-
IV.	Kec. Kalideres	1	5	1	4

1. Kel. Tanjung Duren .....

Lanjutan tabel 18

(1)	(2)	(3)	(4)	(5)	(6)
1.	Tanjung Duren	-	4	-	1
2.	Tomang	-	8	-	2
3.	Grogol	1	5	-	1
4.	Jelambar	-	4	1	-
5.	Wijaya Kusuma	-	6	1	2
6.	Jelambar Baru	-	-	-	-
V.	Kec. Grogol Petamb.	1	27	2	6
1.	Palmerah	-	2	-	1
2.	Slipi	-	7	-	1
3.	Kemanggisan	-	5	-	1
4.	Kota Bambu	-	2	-	1
5.	Jati Pulo	-	2	-	1
VI.	Kec. Palmerah	-	18	-	5
1.	Kali Anyar	-	3	-	-
2.	Duri Selatan	-	2	-	1
3.	Tanah Sereal	-	3	-	-
4.	Duri Utara	-	4	1	-
5.	Jembatan Besi	-	3	-	-
6.	Krendang	-	2	-	-
7.	Tambora	-	2	-	-
8.	Jembatan Lima	-	4	1	-
9.	Angke	-	5	-	1
10.	Pekojan	-	2	-	-
11.	Roa Malaka	-	3	-	-
VII.	Kec. Tambora	-	34	2	2
1.	Krukut	-	2	1	1
2.	Maphar	-	2	-	-
3.	Taman Sari	-	1	-	-
4.	Keagungan	-	-	-	-
5.	Glodok	-	2	-	-
6.	Mangga Besar	-	3	-	-
7.	Tangki	-	-	-	-
8.	Pinangsia	1	6	1	1
VIII.	Kec. Taman Sari	1	16	2	2
JAKARTA BARAT		5	136	8	36

Lanjutan tabel 18

No.	Kecamatan/ Kelurahan	Kantor/Pos Polisi	Telepon Umum	Jembatan/ Kali	Jembatan Penyeberangan Jalan
(1)	(2)	(3)	(4)	(5)	(6)
1.	Sukabumi Selatan	1	12	3	-
2.	Sukabumi Utara	-	16	2	-
3.	Kelapa Dua	-	10	2	-
4.	Kebon Jeruk	2	16	4	1
5.	Duri Kepha	-	12	2	1
6.	Kedoya	1	10	2	-
I.	Kec. Kebon Jeruk	4	76	15	2
1.	Joglo	-	14	3	-
2.	Serengseng	-	7	3	-
3.	Meruya Selatan	-	3	-	-
4.	Meruya Utara	1	5	3	-
5.	Kembangan	-	4	6	-
II.	Kec. Kembangan	1	33	15	-
1.	Duri Kosambi	1	12	5	-
2.	Rawa Buaya	1	7	2	-
3.	Ked.Kali Angke	-	2	4	-
4.	Kapuk	1	22	8	-
5.	Cengkareng Timur	1	8	1	-
6.	Cengkareng Barat	1	43	5	-
III.	Kec. Cengkareng	5	94	31	-
1.	Semanan	-	5	6	-
2.	Kalideres	1	15	1	-
3.	Pegadungan	-	11	3	-
4.	Tegal Alur	2	34	15	-
5.	Kamal	-	8	2	3
IV.	Kec. Kalideres	3	73	27	3

1. Kel. Tanjung Duren .....

Lanjutan tabel 18

(1)	(2)	(3)	(4)	(5)	(6)
1.	Tanjung Duren	1	23	10	2
2.	Tomang	1	36	1	4
3.	Grogol	1	26	-	3
4.	Jelambar	2	14	5	1
5.	Wijaya Kusuma	1	21	3	-
6.	Jelambar Baru	-	14	3	1
<hr/>					
V.	Kec. Grogol Petamb.	6	134	22	11
<hr/>					
1.	Palmerah	1	11	5	1
2.	Slipi	2	18	-	3
3.	Kemanggisan	1	12	5	3
4.	Kota Bambu	-	11	2	1
5.	Jati Pulo	-	3	2	-
<hr/>					
VI.	Kec. Palmerah	4	66	14	8
<hr/>					
1.	Kali Anyar	-	4	-	-
2.	Duri Selatan	-	3	3	-
3.	Tanah Sereal	1	20	5	-
4.	Duri Utara	-	6	1	-
5.	Jembatan Besi	1	4	3	2
6.	Krendang	-	3	2	-
7.	Tambora	1	5	2	-
8.	Jembatan Lima	-	4	4	-
9.	Angke	1	7	4	1
10.	Pekojan	1	7	10	-
11.	Roa Malaka	1	8	3	-
<hr/>					
VII.	Kec. Tambora	6	71	37	3
<hr/>					
1.	Krukutl	-	25	5	-
2.	Maphar	-	27	4	-
3.	Taman Sari	1	12	6	-
4.	Keagungan	-	7	3	-
5.	Glodok	-	25	3	1
6.	Mangga Besar	1	40	3	1
7.	Tangki	-	24	13	-
8.	Pinangisia	1	42	3	-
<hr/>					
VIII.	Kec. Taman Sari	3	202	40	2
<hr/>					
JAKARTA BARAT		32	749	201	29
<hr/>					

**Tabel 19. Banyaknya Pos Hansip, Anggota Hansip, Ranting/ormas, Anggota PKK dan Anggota Karang Taruna, tahun 1992**

No.	Kecamatan/ Kelurahan	Pos Hansip	Anggota Hansip	Orpol/ Ormas	Anggota PKK	Anggauta Karang Taruna
(1)	(2)	(3)	(4)	(5)	(6)	(7)
1.	Sukabumi Selatan	8	80	3	490	146
2.	Sukabumi Utara	12	77	6	195	250
3.	Kelapa Dua	6	42	6	70	98
4.	Kebon Jeruk	15	115	8	160	200
5.	Duri Kepha	12	222	5	185	300
6.	Kedoya	13	148	6	165	680
I.	Kec. Kebon Jeruk	66	684	35	1 265	2 674
1.	Joglo	23	105	5	999	200
2.	Serengseng	13	85	5	1 003	300
3.	Meruya Selatan	15	75	5	826	200
4.	Meruya Utara	22	104	5	1 289	300
5.	Kembangan	20	152	5	1 359	350
II.	Kec. Kembangan	93	521	25	5 476	1 350
1.	Duri Kosambi	12	111	5	180	175
2.	Rawa Buaya	12	104	-	1 146	998
3.	Ked.Kali Angke	6	63	10	50	352
4.	Kapuk	14	192	-	158	107
5.	Cengkareng Timur	13	83	1	252	130
6.	Cengkareng Barat	11	91	5	180	190
III.	Kec. Cengkareng	62	644	21	1 976	1 952
1.	Semanan	12	58	3	79	731
2.	Kalideres	13	96	-	540	250
3.	Pegadungan	11	73	11	127	165
4.	Tegal Alur	13	124	3	365	150
5.	Kamal	9	79	3	100	235
IV.	Kec. Kalideres	58	430	20	1 211	1 531

1. Kel. Tanjung Duren .....

Lanjutan tabel 19

(1)	(2)	(3)	(4)	(5)	(6)	(7)
1.	Tanjung Duren	13	153	3	133	203
2.	Tomang	16	191	6	197	254
3.	Grogol	6	51	10	1 082	168
4.	Jelambar	11	126	6	232	302
5.	Wijaya Kusuma	7	112	7	84	136
6.	Jelambar Baru	11	138	6	151	39
V. Kec. Grogol Petamb.		64	771	38	1 879	1 102
1.	Palmerah	15	102	7	372	360
2.	Slipi	7	52	4	314	125
3.	Kemanggisian	9	93	3	540	42
4.	Kota Bambu	14	142	4	500	625
5.	Jati Pulo	14	142	3	385	169
VI. Kec. Palmerah		59	531	21	2 111	1 321
1.	Kali Anyar	9	102	3	100	114
2.	Duri Selatan	6	62	4	55	60
3.	Tanah Sereal	15	168	5	80	102
4.	Duri Utara	10	97	5	175	150
5.	Jembatan Besi	10	115	3	100	150
6.	Krendang	7	68	3	60	75
7.	Tambora	11	62	5	70	65
8.	Jembatan Lima	8	148	3	150	100
9.	Angke	11	106	4	100	105
10.	Pekojan	21	153	3	90	300
11.	Roa Malaka	14	115	3	75	60
VII. Kec. Tambora		122	1 196	41	1 055	1 281
1.	Krukut	12	102	15	840	200
2.	Maphar	9	150	10	90	156
3.	Taman Sari	8	114	8	162	220
4.	Keagungan	12	108	7	80	250
5.	Glodok	6	74	6	40	33
6.	Mangga Besar	18	71	9	143	130
7.	Tangki	9	105	8	175	355
8.	Pinangisia	14	51	8	137	206
VIII. Kec. Taman Sari		79	704	71	1 667	1 550
JAKARTA BARAT		603	5 427	267	16 640	10 809



Tabel 20. Banyaknya Tuna Karya, W T S, Gernu dan Gubuk Liar, tahun 1992

Kecamatan/ Kelurahan		Tuna Karya	W T S	Gernu	Gubuk Liar
(1)	(2)	(3)	(4)	(5)	(6)
1.	Sukabumi Selatan	-	-	-	-
2.	Sukabumi Utara	-	-	-	-
3.	Kelapa Dua	-	-	-	-
4.	Kebon Jeruk	-	-	-	-
5.	Duri Kepha	-	-	-	60
6.	Kedoya	-	-	-	25
I. Kec. Kebon Jeruk		-	-	-	85
1.	Joglo	-	-	-	-
2.	Serengseng	-	-	-	-
3.	Meruya Selatan	-	-	-	-
4.	Meruya Utara	-	-	-	-
5.	Kembangan	-	-	-	-
II. Kec. Kembangan		-	-	-	-
1.	Duri Kosambi	-	-	-	-
2.	Rawa Buaya	-	-	-	-
3.	Ked.Kali Angke	-	-	-	-
4.	Kapuk	-	-	-	-
5.	Cengkareng Timur	21	-	-	4
6.	Cengkareng Barat	476	-	-	-
III. Kec. Cengkareng		497	-	-	4
1.	Semanan	-	-	-	45
2.	Kalideres	-	-	-	-
3.	Pegadungan	-	-	-	-
4.	Tegal Alur	223	-	-	15
5.	Kamal	160	-	-	-
IV. Kec. Kalideres		383	-	-	60

1. Kel. Tanjung Duren .....

Lanjutan tabel 20

(1)	(2)	(3)	(4)	(5)	(6)
1.	Tanjung Duren	8	4	-	24
2.	Tomang	-	-	-	-
3.	Grogol	-	-	-	-
4.	Jelambar	-	-	-	-
5.	Wijaya Kusuma	-	-	-	-
6.	Jelambar Baru	-	-	-	-
V.	Kec. Grogol Petamb.	8	4	-	24
1.	Palmerah	-	-	-	-
2.	Slipi	-	-	-	-
3.	Kemanggisan	-	-	-	-
4.	Kota Bambu	-	-	-	-
5.	Jati Pulo	-	-	-	-
VI.	Kec. Palmerah	-	-	-	-
1.	Kali Anyar	-	-	-	-
2.	Duri Selatan	-	-	-	12
3.	Tanah Sereal	-	-	-	-
4.	Duri Utara	-	-	-	20
5.	Jembatan Besi	80	-	-	-
6.	Krendang	-	-	-	-8
7.	Tambora	-70	-	-	-6
8.	Jembatan Lima	-	-	-	-
9.	Angke	-	120	25	20
10.	Pekojan	-	-	-	-
11.	Roa Malaka	-	-	-	12
VII.	Kec. Tambora	150	120	25	78
1.	Krukut	312	-	-	-
2.	Maphar	-	-	-	-
3.	Taman Sari	-10	-	-	-
4.	Keagungan	-10	-	-	-
5.	Glodok	-	-	-	-
6.	Mangga Besar	-	-	-	-
7.	Tangki	-	-	-	-
8.	Pinangsia	-	-	-	30
VIII.	Kec. Taman Sari	332	-	-	30
JAKARTA BARAT		1 370	124	25	281

Tabel 21. Banyaknya Gedung Serba Guna, BLK, Panti Wreda dan Panti Asuhan, tahun 1992

No.	Kecamatan/ Kelurahan	Gedung Serba Guna	Balai Latihan Kerja	Panti Wreda	Panti Asuhan
(1)	(2)	(3)	(4)	(5)	(6)
1.	Sukabumi Selatan	-	-	-	-
2.	Sukabumi Utara	-	-	-	-
3.	Kelapa Dua	1	-	-	-
4.	Kebon Jeruk	1	-	-	-
5.	Duri Kepha	1	-	-	-
6.	K e d o y a	-	-	-	-
I.	Kec. Kebon Jeruk	3	-	-	-
1.	J o g l o	1	-	-	-
2.	Serengseng	1	-	-	-
3.	Meruya Selatan	-	-	-	-
4.	Meruya Utara	1	1	-	-
5.	Kembangan	2	-	-	-
II.	Kec. Kembangan	5	1	-	-
1.	Duri Kosambi	-	-	-	-
2.	Rawa Buaya	1	-	-	-
3.	Ked. Kali Angke	1	-	-	-
4.	K a p u k	-	1	-	1
5.	Cengkareng Timur	-	-	-	-
6.	Cengkareng Barat	1	1	1	-
III.	Kec. Cengkareng	3	2	1	1
1.	Semanan	1	-	-	-
2.	Kalideres	-	-	-	-
3.	Pegadungan	-	1	-	-
4.	Tegal Alur	-	1	-	1
5.	K a m a l	-	-	-	-
IV.	Kec. Kalideres	1	2	-	1
Kel. Tanjung Duren .....					

Lanjutan tabel 21

(1)	(2)	(3)	(4)	(5)	(6)
1.	Tanjung Duren	1	-	-	2
2.	Tomang	-	-	-	-
3.	Grogol	1	-	-	-
4.	Jelambar	2	1	1	-
5.	Wijaya Kusuma	1	-	-	1
6.	Jelambar Baru	1	-	-	-
V.	Kec. Grogol Pet.	6	1	1	3
1.	Palmerah	2	-	-	-
2.	Silipi	1	-	-	-
3.	Kemanggisan	2	-	-	-
4.	Kota Bambu	-	-	-	-
5.	Jati Pulo	1	-	-	-
VI.	Kec. Palmerah	6	-	-	-
1.	Kali Anyar	-	-	-	-
2.	Duri Selatan	-	-	-	-
3.	Tanah Sereal	-	-	-	-
4.	Duri Utara	2	-	-	-
5.	Jembatan Besi	-	-	-	-
6.	Krendang	-	-	-	-
7.	Tambora	-	-	-	-
8.	Jembatan Lima	1	-	-	-
9.	Angke	-	-	-	-
10.	Pekojan	1	-	-	-
11.	Roa Malaka	1	-	-	-
VII.	Kec. Tambora	5	-	-	-
1.	Krukut	-	-	-	-
2.	Maphar	-	-	-	-
3.	Taman Sari	-	-	-	-
4.	Keagungan	-	-	-	-
5.	Glodok	-	-	-	-
6.	Mangga Besar	-	-	-	-
7.	Tangkai	-	-	-	-
8.	Pinangsia	-	-	-	-
VIII.	Kec. Taman Sari	-	-	-	-
JAKARTA BARAT		29	6	2	5

Tabel 22. Frekwensi terjadinya Pencurian dan Perampokan di Kotamadya Jakarta Barat, tahun 1992

No.	Kecamatan/ Kelurahan	Pencurian		Perampokan	
		Frekwensi	J i w a	Frekwensi	J i w a
(1)	(2)	(3)	(4)	(5)	(6)
1.	Sukabumi Selatan	-	-	-	-
2.	Sukabumi Utara	2	2	-	-
3.	Kelapa Dua	3	4	-	-
4.	Kebon Jeruk	2	2	-	-
5.	Duri Kepha	4	4	-	-
6.	K e d o y a	21	21	3	3
I.	Kec. Kebon Jeruk	32	34	3	3
1.	J o g l o	-	-	-	-
2.	Serengseng	-	-	-	-
3.	Meruya Selatan	-	-	-	-
4.	Meruya Utara	-	-	-	-
5.	Kembangan	-	-	-	-
II.	Kec. Kembangan	-	-	-	-
1.	Duri Kosambi	-	-	-	-
2.	Rawa Buaya	-	-	-	-
3.	Ked. Kali Angke	1	5	-	-
4.	K a p u k	1	2	-	-
5.	Cengkareng Timur	-	-	-	-
6.	Cengkareng Barat	-	-	-	-
III.	Kec. Cengkareng	2	7	-	-
1.	Semanan	2	2	-	-
2.	Kalideres	-	-	-	-
3.	Pegadungan	3	3	-	-
4.	Tegal Alur	-	-	-	-
5.	K a m a l	-	-	-	-
IV.	Kec. Kalideres	5	5	-	-

Kel. Tanjung Duren .....

Lanjutan tabel 22

(1)	(2)	3	4	5	6
1.	Tanjung Duren	4	4	-	-
2.	Tomang	16	16	-	-
3.	Grogol	3	3	-	-
4.	Jelambar	-	-	-	-
5.	Wijaya Kusuma	2	2	-	-
6.	Jelambar Baru	3	3	-	-
V.	Kec. Grogol Pet.	28	24	-	-
1.	Palmerah	4	4	-	-
2.	Slipi	8	8	-	-
3.	Kemanggis	16	16	-	-
4.	Kota Bambu	17	17	-	-
5.	Jati Pulo	6	6	-	-
VI.	Kec. Palmerah	51	51	-	-
1.	Kali Anyar	5	5	-	-
2.	Duri Selatan	9	9	-	-
3.	Tanah Sereal	7	7	-	-
4.	Duri Utara	8	8	-	-
5.	Jembatan Besi	2	2	-	-
6.	Krendang	10	10	-	-
7.	Tambora	2	2	-	-
8.	Jembatan Lima	4	4	-	-
9.	Angke	6	6	-	-
10.	Pekojan	6	6	-	-
11.	Roa Malaka	11	11	-	-
VII.	Kec. Tambora	70	70	-	-
1.	Krukut	6	6	-	-
2.	Maphar	22	22	-	-
3.	Taman Sari	4	4	-	-
4.	Keagungan	15	15	-	-
5.	Glodok	5	5	-	-
6.	Mangga Besar	15	15	-	-
7.	Tangkai	36	36	-	-
8.	Pinangsia	10	10	-	-
VIII.	Kec. Taman Sari	113	113	-	-
JAKARTA BARAT		301	303	3	3

Tabel 23. Frekwensi Pembunuhan, Perkosaan dan Kriminalitas lainnya di Kotamadya Jakarta Barat, tahun 1992

No.	Kecamatan/ Kelurahan	Pembunuhan		Perkosaan		Kriminalitas lainnya	
		Frekw.	Jiwa	Frekw.	Jiwa	Frekw.	Jiwa
(1)	(2)	(3)	(4)	(5)	(6)	(7)	(8)
1.	Sukabumi Selatan	-	-	-	-	-	-
2.	Sukabumi Utara	-	-	-	-	-	-
3.	Kelapa Dua	-	-	-	-	-	-
4.	Kebon Jeruk	-	-	-	-	-	-
5.	Duri Kepha	-	-	-	-	-	-
6.	K e d o y a	-	-	-	-	-	-
I.	Kec. Kebon Jeruk	-	-	-	-	-	-
1.	J o g l o	-	-	-	-	-	-
2.	Serengseng	-	-	-	-	-	-
3.	Meruya Selatan	-	-	-	-	-	-
4.	Meruya Utara	-	-	-	-	-	-
5.	Kembangan	-	-	-	-	-	-
II.	Kec. Kembangan	-	-	-	-	-	-
1.	Duri Kosambi	-	-	-	-	-	-
2.	Rawa Buaya	-	-	-	-	-	-
3.	Ked. Kali Angke	-	-	-	-	-	-
4.	K a p u k	-	-	-	-	-	-
5.	Cengkareng Timur	-	-	-	-	-	-
6.	Cengkareng Barat	-	-	-	-	-	-
III.	Kec. Cengkareng	-	-	-	-	-	-
1.	Semanan	1	1	-	-	-	-
2.	Kalideres	-	-	-	-	-	-
3.	Pegadungan	-	-	-	-	-	-
4.	Tegal Alur	-	-	-	-	-	-
5.	K a m a l	-	-	-	-	-	-
IV.	Kec. Kalideres	1	1	-	-	-	-

Kel. Tanjung Duren .....

Lanjutan tabel 23

(1)	(2)						
1.	Tanjung Duren	-	-	-	-	-	-
2.	Tomang	1	1	-	-	1	1
3.	Grogol	-	-	-	-	-	-
4.	Jelambar	1	1	-	-	-	-
5.	Wijaya Kusuma	-	-	-	-	1	1
6.	Jelambar Baru	-	-	-	-	4	4
V.	Kec. Grogol Pet.	2	2	-	-	6	6
1.	Palmerah	1	1	-	-	-	-
2.	Siliipi	-	-	-	-	-	-
3.	Kemanggisan	1	1	1	1	15	15
4.	Kota Bambu	-	-	-	-	-	-
5.	Jati Pulo	-	-	-	-	-	-
VI.	Kec. Palmerah	2	2	1	1	15	15
1.	Kali Anyar	-	-	1	1	-	-
2.	Duri Selatan	-	-	-	-	-	-
3.	Tanah Sereal	-	-	-	-	-	-
4.	Duri Utara	-	-	-	-	6	6
5.	Jembatan Besi	1	1	-	-	5	5
6.	Krendang	-	-	-	-	-	-
7.	Tambora	-	-	-	-	-	-
8.	Jembatan Lima	-	-	-	-	-	-
9.	Angke	1	1	-	-	-	-
10.	Pekojan	-	-	-	-	-	-
11.	Roa Malaka	-	-	-	-	-	-
VII.	Kec. Tambora	2	2	1	1	11	11
1.	Krukut	-	-	-	-	5	5
2.	Maphar	-	-	-	-	1	1
3.	Taman Sari	1	1	-	-	-	-
4.	Keagungan	-	-	-	-	-	-
5.	Glodok	-	-	-	-	3	3
6.	Mangga Besar	-	-	-	-	-	-
7.	Tangkis	1	1	-	-	-	-
8.	Pinangisia	1	1	-	-	-	-
VIII.	Kec. Taman Sari	3	3	-	-	9	9
<b>JAKARTA BARAT</b>		<b>10</b>	<b>10</b>	<b>2</b>	<b>2</b>	<b>41</b>	<b>41</b>



Tabel 24. Banyaknya Sekolah menurut Jenisnya di Kotamadya  
Jakarta Barat, tahun 1992

No.	Kecamatan/ Kelurahan	TK	SD	S L T P		S L T A		Ak/Univ
				Umum	Kejuruan	Umum	Kejuruan	
(1)	(2)	(3)	(4)	(5)	(6)	(7)	(8)	(9)
1.	Sukabumi Selatan	6	17	2	-	1	1	-
2.	Sukabumi Utara	7	15	5	-	2	1	-
3.	Kelapa Dua	4	11	3	-	1	-	-
4.	Kebon Jeruk	11	17	4	-	3	1	-
5.	Duri Kepha	8	27	7	-	5	1	-
6.	K e d o y a	14	21	6	-	5	-	-
I.	Kec. Kebon Jeruk	50	108	27	-	17	4	-
1.	J o g l o	9	13	6	-	2	4	-
2.	Serengseng	7	11	3	-	1	3	-
3.	Meruya Selatan	6	10	1	-	-	-	1
4.	Meruya Utara	7	14	3	-	-	-	-
5.	Kembangan	3	23	7	-	2	1	1
II.	Kec. Kembangan	32	71	20	-	5	8	2
1.	Duri Kosambi	3	13	5	-	2	-	-
2.	Rawa Buaya	7	14	2	-	1	3	-
3.	Ked. Kali Angke	5	12	3	-	-	-	-
4.	K a p u k	12	19	6	-	1	-	-
5.	Cengkareng Timur	11	27	5	-	6	1	-
6.	Cengkareng Barat	11	24	6	-	5	-	-
III.	Kec. Cengkareng	49	109	27	-	15	4	-
1.	Semanan	3	21	2	-	1	-	-
2.	Kalideres	9	20	3	-	5	-	-
3.	Pegadungan	2	21	7	-	4	-	-
4.	Tegal Alur	9	26	5	-	4	-	-
5.	K a m a l	2	8	3	-	-	-	-
IV.	Kec. Kalideres	25	96	20	-	14	-	-

Kel. Tanjung Duren .....

## Lanjutan tabel

(1)	(2)	(3)	(4)	(5)	(6)	(7)	(8)	(9)
1.	Tanjung Duren	7	21	6	-	3	3	2
2.	T o m a n g	6	21	6	-	6	2	5
3.	G r o g o l	15	17	6	-	1	-	-
4.	Jelambar	13	20	5	-	2	3	-
5.	Wijaya Kusuma	8	14	6	-	4	-	-
6.	Jelambar Baru	18	25	6	-	-	1	-
V.	Kec. Grogol Pet.	67	118	35	-	16	9	7
1.	Palmerah	12	32	3	-	4	1	-
2.	S l i p i	4	24	6	1	3	3	2
3.	Kemanggisan	30	29	5	-	2	2	-
4.	Kota Bambu	5	12	4	-	2	1	-
5.	Jati Pulo	5	15	2	-	-	-	-
VI.	Kec. Palmerah	56	112	20	1	11	7	2
1.	Kali Anyar	3	11	3	-	1	1	-
2.	Duri Selatan	3	5	2	-	2	-	-
3.	Tanah Sereal	5	14	1	-	1	-	-
4.	Duri Utara	5	15	4	-	2	1	-
5.	Jembatan Besi	4	11	3	-	-	-	-
6.	Krendang	4	7	3	-	1	-	-
7.	Tambora	3	9	3	-	3	-	-
8.	Jembatan Lima	5	12	4	-	-	-	-
9.	A n g k e	8	16	6	-	3	2	-
10.	Pekojan	2	13	5	-	-	1	-
11.	Roa Malaka	1	2	-	-	-	-	-
VII.	Kec. Tambora	43	115	34	-	13	5	-
1.	K r u k u t	6	6	2	-	2	2	-
2.	M a p h a r	2	6	1	-	2	2	-
3.	Taman Sari	8	17	3	-	1	2	-
4.	Keagungan	1	9	2	-	1	-	-
5.	G l o d o k	4	5	5	-	5	-	-
6.	Mangga Besar	3	18	4	-	2	2	-
7.	T a n g k i	8	7	6	-	2	1	-
8.	Pinangsia	2	10	6	-	1	1	-
VIII.	Kec. Taman Sari	34	78	29	-	16	10	-
JAKARTA BARAT		356	807	212	1	107	46	11

Tabel 25. Banyaknya Kursus Ketrampilan menurut jenisnya di Kotamadya Jakarta Barat, tahun 1992

No.	Kecamatan/ Kelurahan	Mengetik	Montir Mobil	Stir Mobil	Administrasi Perkantoran
(1)	(2)	(3)	(4)	(5)	(6)
1.	Sukabumi Selatan	1	-	-	-
2.	Sukabumi Utara	2	-	-	-
3.	Kelapa Dua	1	-	-	-
4.	Kebon Jeruk	2	1	-	1
5.	Duri Kepha	1	1	-	-
6.	K e d o y a	1	-	-	-
I.	Kec. Kebon Jeruk	8	2	-	1
1.	J o g l o	-	-	-	-
2.	Serengseng	1	-	-	-
3.	Meruya Selatan	-	-	-	-
4.	Meruya Utara	-	-	-	-
5.	Kembangan	-	-	-	-
II.	Kec. Kembangan	1	-	-	-
1.	Duri Kosambi	1	-	-	-
2.	Rawa Buaya	-	-	-	-
3.	Ked. Kali Angke	2	-	-	1
4.	K a p u k	1	1	-	-
5.	Cengkareng Timur	2	-	-	-
6.	Cengkareng Barat	2	-	-	2
III.	Kec. Cengkareng	8	1	-	3
1.	Semanan	-	-	-	-
2.	Kalideres	2	1	-	-
3.	Pegadungan	-	-	-	-
4.	Tegal Alur	1	-	-	1
5.	K a m a l	-	-	-	-
IV.	Kec. Kalideres	3	1	-	1

Kel. Tanjung Duren .....

Lanjutan tabel 25

(1)	(2)	(3)	(4)	(5)	(6)
1.	Tanjung Duren	1	-	-	-
2.	Tomang	1	-	-	1
3.	Grogol	3	1	1	-
4.	Jelambar	2	1	1	-
5.	Wijaya Kusuma	1	-	-	-
6.	Jelambar Baru	-	-	-	-
V.	Kec. Grogol Pet.	8	2	2	1
1.	Palmerah	3	-	2	-
2.	Slipi	1	-	-	-
3.	Kemanggisan	2	-	-	1
4.	Kota Bambu	2	1	1	2
5.	Jati Pulo	-	-	-	-
VI.	Kec. Palmerah	8	1	3	3
1.	Kali Anyar	1	-	-	-
2.	Duri Selatan	1	-	-	-
3.	Tanah Sereal	3	-	-	-
4.	Duri Utara	1	-	-	-
5.	Jembatan Besi	-	-	-	-
6.	Krendang	1	-	-	1
7.	Tambora	1	-	-	-
8.	Jembatan Lima	-	-	1	-
9.	Angke	2	1	1	-
10.	Pekojan	-	-	-	-
11.	Roa Malaka	-	-	-	-
VII.	Kec. Tambora	10	1	2	1
1.	Krukut	-	-	-	-
2.	Maphar	-	-	2	-
3.	Taman Sari	-	-	2	-
4.	Keagungan	1	-	-	-
5.	Glodok	1	-	-	-
6.	Mangga Besar	1	-	1	-
7.	Tangkis	-	-	-	-
8.	Pinangsia	-	-	-	-
VIII.	Kec. Taman Sari	3	-	5	-
JAKARTA BARAT		49	8	12	10

Lanjutan tabel 25

No.	Kecamatan/kelurahan	Komputer	P B H	Elektronik	Kecantikan
(1)	(2)	(3)	(4)	(5)	(6)
1.	Sukabumi Selatan	-	2	-	-
2.	Sukabumi Utara	1	2	-	-
3.	Kelapa Dua	-	2	-	2
4.	Kebon Jeruk	1	2	-	-
5.	Duri Kepha	1	4	-	-
6.	K e d o y a	1	4	-	-
I.	Kec. Kebon Jeruk	4	16	-	2
1.	J o g l o	-	-	-	-
2.	Serengseng	1	-	-	-
3.	Meruya Selatan	-	-	-	-
4.	Meruya Utara	-	-	-	-
5.	Kembangan	-	-	-	1
II.	Kec. Kembangan	1	-	-	1
1.	Duri Kosambi	1	-	1	1
2.	Rawa Buaya	-	-	-	1
3.	Ked. Kali Angke	1	-	-	-
4.	K a p u k	-	1	1	-
5.	Cengkareng Timur	-	5	-	-
6.	Cengkareng Barat	2	1	-	2
III.	Kec. Cengkareng	4	7	2	4
1.	Semanan	-	9	-	-
2.	Kalideres	2	13	-	1
3.	Pegadungan	-	9	-	-
4.	Tegal Alur	-	2	1	1
5.	K a m a l	-	-	-	-
IV.	Kec. Kalideres	2	33	1	2

Kel. Tanjung Duren .....

Lanjutan tabel 25

(1)	(2)	(3)	(4)	(5)	(6)
1.	Tanjung Duren	1	10	1	4
2.	Tomang	-	14	-	4
3.	Grogol	2	1	1	-
4.	Jelambar	2	-	1	6
5.	Wijaya Kusuma	-	6	-	1
6.	Jelambar Baru	-	12	-	-
V.	Kec. Grogol Pet.	5	43	3	15
1.	Palmerah	1	-	-	1
2.	Slipi	2	-	-	-
3.	Kemanggisan	1	5	-	2
4.	Kota Bambu	1	5	-	2
5.	Jati Pulo	7	5	-	-
VI.	Kec. Palmerah	12	15	-	5
1.	Kali Anyar	-	-	-	1
2.	Duri Selatan	-	3	-	-
3.	Tanah Sereal	-	-	-	-
4.	Duri Utara	-	2	-	-
5.	Jembatan Besi	-	-	-	1
6.	Krendang	1	4	-	1
7.	Tambora	-	-	-	-
8.	Jembatan Lima	2	-	-	1
9.	Angke	1	6	-	2
10.	Pekojan	1	-	-	-
11.	Roa Malaka	-	-	-	-
VII.	Kec. Tambora	5	15	-	6
1.	Krukut	1	3	1	1
2.	Maphar	-	1	-	-
3.	Taman Sari	-	-	-	2
4.	Keagungan	-	1	-	1
5.	Glodok	-	-	-	-
6.	Mangga Besar	-	-	-	-
7.	Tangki	1	1	1	-
8.	Pinangisia	-	-	-	-
VIII.	Kec. Taman Sari	2	6	2	4
JAKARTA BARAT		35	135	8	39

Lanjutan tabel 25

No.	Kecamatan/Kel.	Bahasa	Menjahit	Perhotelan	Tata Buku
(1)	(2)	(3)	(4)	(5)	(6)
1.	Sukabumi Selatan	2	2	-	-
2.	Sukabumi Utara	2	2	-	1
3.	Kelapa Dua	1	1	-	-
4.	Kebon Jeruk	2	2	-	-
5.	Duri Kepha	2	2	-	-
6.	K e d o y a	3	1	-	-
I.	Kec. Kebon Jeruk	12	10	-	1
1.	J o g l o	1	1	-	-
2.	Serengseng	1	-	-	-
3.	Meruya Selatan	-	1	-	-
4.	Meruya Utara	-	-	-	-
5.	Kembangan	-	-	-	-
II.	Kec. Kembangan	2	2	-	-
1.	Duri Kosambi	2	1	-	1
2.	Rawa Buaya	2	-	-	-
3.	Ked. Kali Angke	2	-	-	2
4.	K a p u k	-	1	-	-
5.	Cengkareng Timur	3	1	-	-
6.	Cengkareng Barat	2	-	-	2
III.	Kec. Cengkareng	11	3	-	5
1.	Semanan	-	1	-	-
2.	Kalideres	1	2	-	-
3.	Pegadungan	-	1	-	-
4.	Tegal Alur	-	1	-	-
5.	K a m a l	-	-	-	-
IV.	Kec. Kalideres	1	5	-	-

Kel. Tanjung Duren .....

Lanjutan tabel 25

(1)	(2)	(3)	(4)	(5)	(6)
1.	Tanjung Duren	-	-	-	-
2.	Tomang	2	-	-	-
3.	Grogol	3	2	-	-
4.	Jelambar	5	1	-	6
5.	Wijaya Kusuma	2	-	-	-
6.	Jelambar Baru	-	1	-	-
V.	Kec. Grogol Pet.	12	4	-	6
1.	Palmerah	3	-	-	2
2.	Slipi	3	2	-	-
3.	Kemanggis	2	1	-	2
4.	Kota Bambu	2	-	-	1
5.	Jati Pulo	3	2	1	-
VI.	Kec. Palmerah	13	5	1	5
1.	Kali Anyar	1	-	-	-
2.	Duri Selatan	1	-	-	-
3.	Tanah Sereal	1	1	-	-
4.	Duri Utara	1	-	-	-
5.	Jembatan Besi	1	1	1	-
6.	Krendang	2	1	-	2
7.	Tambora	1	1	-	-
8.	Jembatan Lima	-	1	-	-
9.	Angke	2	-	-	1
10.	Pekojan	3	1	-	1
11.	Roa Malaka	-	-	-	-
VII.	Kec. Tambora	13	6	1	4
1.	Krukut	3	-	-	-
2.	Maphar	1	1	-	-
3.	Taman Sari	3	1	-	-
4.	Keagungan	2	1	-	-
5.	Glodok	1	-	-	-
6.	Mangga Besar	1	-	-	-
7.	Tangkis	1	1	-	-
8.	Pinangisia	-	-	-	-
VIII.	Kec. Taman Sari	12	4	-	-
JAKARTA BARAT		76	39	2	21



**Tabel 26. Banyaknya Gugus Depan dan Perpustakaan di Kotamadya  
Jakarta Barat, tahun 1992**

No.	Kecamatan/ Kelurahan	Gugus Depan Pramuka	Perpustakaan Masyarakat
(1)	(2)	(3)	(4)
1.	Sukabumi Selatan	22	1
2.	Sukabumi Utara	18	1
3.	Kelapa Dua	10	1
4.	Kebon Jeruk	29	1
5.	Duri Kepha	24	1
6.	K e d o y a	51	1
I.	Kec. Kebon Jeruk	154	6
1.	J o g l o	31	1
2.	Serengseng	25	1
3.	Meruya Selatan	14	1
4.	Meruya Utara	23	1
5.	Kembangan	32	1
II.	Kec. Kembangan	125	5
1.	Duri Kosambi	6	1
2.	Rawa Buaya	4	3
3.	Ked. Kali Angke	1	-
4.	K a p u k	3	1
5.	Cengkareng Timur	38	-
6.	Cengkareng Barat	5	1
III.	Kec. Cengkareng	57	6
1.	Semanan	14	1
2.	Kalideres	8	-
3.	Pegadungan	14	1
4.	Tegal Alur	2	-
5.	K a m a l	6	1
IV.	Kec. Kalideres	44	3
Kel. Tanjung Duren .....			

Lanjutan tabel 26

(1)	(2)	(3)	(4)
1.	Tanjung Duren	25	1
2.	Tomang	8	1
3.	Grogol	16	2
4.	Jelambar	18	1
5.	Wijaya Kusuma	13	1
6.	Jelambar Baru	12	1
V.	Kec. Grogol Pet.	92	7
1.	Palmerah	10	1
2.	Silipi	40	1
3.	Kemanggisan	28	1
4.	Kota Bambu	26	1
5.	Jati Pulo	8	1
VI.	Kec. Palmerah	112	5
1.	Kali Anyar	2	1
2.	Duri Selatan	1	-
3.	Tanah Sereal	1	-
4.	Duri Utara	2	1
5.	Jembatan Besi	3	1
6.	Krendang	1	1
7.	Tambora	1	2
8.	Jembatan Lima	1	1
9.	Angke	2	3
10.	Pekojan	6	2
11.	Roa Malaka	1	1
VII.	Kec. Tambora	21	13
1.	Krukut	3	-
2.	Maphar	4	1
3.	Taman Sari	5	1
4.	Keagungan	8	1
5.	Glodok	6	-
6.	Mangga Besar	6	-
7.	Tangkis	2	1
8.	Pinangisia	4	1
VIII.	Kec. Taman Sari	38	5
JAKARTA BARAT		643	50

**Tabel 27. Banyaknya Fasilitas Olah Raga di Kotamadya  
Jakarta Barat, tahun 1992**

No.	Kecamatan/ Kelurahan	L a p a n g a n				Kolam Renang	Lapangan lainnya
		S.Bola	Tennis	B.Tangkis	B.Volly		
(1)	(2)	(3)	(4)	(5)	(6)	(7)	(8)
1.	Sukabumi Selatan	1	4	8	8	-	1
2.	Sukabumi Utara	-	1	10	6	-	-
3.	Kelapa Dua	-	2	4	6	-	1
4.	Kebon Jeruk	1	2	16	12	-	1
5.	Duri Kepha	1	9	11	3	2	-
6.	K e d o y a	1	4	18	12	-	1
I.	Kec. Kebon Jeruk	4	22	67	47	2	4
1.	J o g l o	2	1	2	4	-	2
2.	Serengseng	3	2	5	3	-	1
3.	Meruya Selatan	1	-	6	6	-	1
4.	Meruya Utara	2	4	4	-	-	1
5.	Kembangan	2	2	2	2	-	-
II.	Kec. Kembangan	10	9	19	15	-	5
1.	Duri Kosambi	-	3	1	2	1	2
2.	Rawa Buaya	3	2	12	4	1	1
3.	Ked. Kali Angke	2	1	13	3	-	-
4.	K a p u k	1	1	14	10	-	7
5.	Cengkareng Timur	1	-	8	7	-	-
6.	Cengkareng Barat	2	6	15	14	-	-
III.	Kec. Cengkareng	9	13	63	40	2	10
1.	Semanan	3	2	9	8	-	-
2.	Kalideres	-	2	13	2	1	-
3.	Pegadungan	1	-	4	4	-	-
4.	Tegal Alur	1	-	6	5	-	-
5.	K a m a l	1	-	13	2	-	-
IV.	Kec. Kalideres	5	4	45	21	1	-

Kel. Tanjung Duren .....

Lanjutan tabel 27

(1)	(2)	(3)	(4)	(5)	(6)	(7)	(8)
1.	Tanjung Duren	-	4	26	11	1	2
2.	Tomang	-	4	12	5	-	-
3.	Grogol	-	-	5	1	1	-
4.	Jelambar	2	2	8	3	-	2
5.	Wijaya Kusuma	2	2	6	5	-	2
6.	Jelambar Baru	-	1	2	2	-	1
V.	Kec. Grogol Pet.	4	13	59	27	2	7
1.	Palmerah	1	1	17	6	-	-
2.	Slipi	-	1	7	3	-	2
3.	Kemanggisan	1	6	8	2	1	2
4.	Kota Bambu	-	3	6	3	-	-
5.	Jati Pulo	-	4	8	5	-	9
VI.	Kec. Palmerah	2	15	46	19	1	13
1.	Kali Anyar	1	-	2	-	-	-
2.	Duri Selatan	-	-	2	1	-	-
3.	Tanah Sereal	-	-	-	-	-	-
4.	Duri Utara	-	-	2	1	-	-
5.	Jembatan Besi	-	-	1	-	-	-
6.	Krendang	-	-	4	-	-	-
7.	Tambora	-	-	2	-	-	-
8.	Jembatan Lima	-	-	-	-	-	-
9.	Angke	-	4	8	2	-	-
10.	Pekojan	-	-	2	3	-	-
11.	Roa Malaka	-	-	-	1	-	-
VII.	Kec. Tambora	1	4	23	8	-	-
1.	Krukut	-	-	1	2	-	1
2.	Maphar	-	-	2	-	-	-
3.	Taman Sari	1	-	2	1	-	2
4.	Keagungan	-	-	6	1	-	-
5.	Glodok	-	1	3	4	-	1
6.	Mangga Besar	1	-	4	4	-	-
7.	Tangkis	-	-	4	2	1	2
8.	Pinangisia	-	1	1	4	-	3
VIII.	Kec. Taman Sari	2	2	23	18	1	9
JAKARTA BARAT		37	82	345	195	9	48

**Tabel 28. Banyaknya Fasilitas Peribadatan, Pondok Pesantren dan Majelis Taklim tahun 1992**

No.	Kecamatan/ Kelurahan	Masjid	Langgar Musholla Surau	Gereja	Pura	Kuil / Klenteng	Pondok Pesantren	Majlis Taklim
(1)	(2)	(3)	(4)	(5)	(6)	(7)	(8)	(9)
1.	Sukabumi Selatan	6	35	-	-	-	1	32
2.	Sukabumi Utara	2	38	1	-	-	-	30
3.	Kelapa Dua	3	18	-	-	-	-	20
4.	Kebon Jeruk	3	39	2	-	-	-	21
5.	Duri Kepha	6	37	4	-	-	-	36
6.	K e d o y a	8	42	3	-	-	2	30
I.	Kec. Kebon Jeruk	28	209	10	-	-	3	169
1.	J o g l o	9	31	1	-	-	-	33
2.	Serengseng	6	33	1	-	-	1	37
3.	Meruya Selatan	7	25	-	-	-	-	8
4.	Meruya Utara	6	26	-	-	-	-	8
5.	Kembangan	11	43	2	-	-	-	64
II.	Kec. Kembangan	39	158	4	-	-	1	150
1.	Duri Kosambi	11	31	-	-	-	-	23
2.	Rawa Buaya	8	20	1	1	-	-	12
3.	Ked. Kali Angke	11	17	2	-	-	-	28
4.	K a p u k	25	63	12	1	5	-	97
5.	Cengkareng Timur	14	31	4	-	-	-	13
6.	Cengkareng Barat	15	31	8	-	-	-	15
III.	Kec. Cengkareng	84	193	27	2	5	-	188
1.	Semanan	10	47	-	-	-	-	33
2.	Kalideres	13	38	2	-	-	-	46
3.	Pegadungan	13	36	-	-	-	1	39
4.	Tegal Alur	19	62	-	-	-	-	58
5.	K a m a l	8	43	-	-	-	1	36
IV.	Kec. Kalideres	63	226	2	-	-	2	212

Kel. Tanjung Duren .....

Lanjutan tabel 28

(1)	(2)	(3)	(4)	(5)	(6)	(7)	(8)	(9)
1.	Tanjung Duren	17	47	2	1	-	-	25
2.	Tomang	19	18	3	-	-	-	19
3.	Grogol	17	10	4	-	-	-	4
4.	Jelambar	14	7	6	-	-	-	14
5.	Wijaya Kusuma	10	25	6	1	1	-	5
6.	Jelambar Baru	7	18	7	-	4	-	25
V.	Kec. Grogol Pet.	84	125	28	2	5	-	92
1.	Palmerah	18	44	7	-	-	-	40
2.	Slipi	7	12	3	-	-	-	18
3.	Kemanggisan	9	33	3	-	-	-	13
4.	Kota Bambu	14	43	1	-	-	-	67
5.	Jati Pulo	10	29	-	-	-	-	13
VI.	Kec. Palmerah	58	161	14	-	-	-	151
1.	Kali Anyar	7	21	1	-	-	-	24
2.	Duri Selatan	4	13	5	-	2	-	16
3.	Tanah Sereal	5	31	2	-	2	-	30
4.	Duri Utara	6	12	1	-	4	-	21
5.	Jembatan Besi	7	47	-	-	1	-	40
6.	Krendang	7	24	-	-	1	-	20
7.	Tambora	2	16	2	-	3	-	18
8.	Jembatan Lima	2	30	1	-	-	-	5
9.	Angke	7	22	3	-	2	-	8
10.	Pekojan	4	25	2	-	5	-	4
11.	Roa Malaka	1	1	-	-	1	-	1
VII.	Kec. Tambora	52	242	17	-	21	-	187
1.	Krukut	6	15	5	-	1	-	15
2.	Maphar	4	9	2	-	-	-	9
3.	Taman Sari	9	5	6	-	6	-	6
4.	Keagungan	7	9	-	-	-	-	11
5.	Glodok	2	5	3	-	10	-	3
6.	Mangga Besar	3	3	3	-	5	-	9
7.	Tangkis	3	5	5	-	1	-	7
8.	Pinangsia	4	8	5	-	4	-	3
VIII.	Kec. Taman Sari	38	59	29	-	27	-	63
JAKARTA BARAT		446	1 373	131	4	58	6	1 212

**Tabel 29. Banyaknya Kesehatan ( Rumah Sakit, Rumah Bersalin, Poliklinik/  
Balai Pengobatan, BKIA dan Puskesmas ) tahun 1992**

No.	Kecamatan/ Kelurahan	Rumah Sakit	Rumah Bersalin	Poliklinik/ Balai Pengobatan	B K I A	Puskesmas
(1)	(2)	(3)	(4)	(5)	(6)	(7)
1.	Sukabumi Selatan	-	1	1	1	1
2.	Sukabumi Utara	-	2	1	-	1
3.	Kelapa Dua	-	1	1	3	1
4.	Kebon Jeruk	1	2	3	-	2
5.	Duri Kepha	-	-	3	-	1
6.	K e d o y a	1	4	3	3	2
I.	Kec. Kebon Jeruk	2	10	12	7	8
1.	J o g l o	-	1	2	2	2
2.	Serengseng	-	-	1	1	1
3.	Meruya Selatan	-	-	1	-	1
4.	Meruya Utara	-	1	1	-	1
5.	Kembangan	-	-	2	-	2
II.	Kec. Kembangan	-	2	7	3	7
1.	Duri Kosambi	-	-	2	-	-
2.	Rawa Buaya	-	-	1	2	1
3.	Ked. Kali Angke	-	-	-	1	1
4.	K a p u k	-	3	2	5	3
5.	Cengkareng Timur	-	-	2	1	-
6.	Cengkareng Barat	1	2	2	1	3
III.	Kec. Cengkareng	1	5	8	10	8
1.	Semanan	-	1	1	-	2
2.	Kalideres	1	2	3	-	1
3.	Pegadungan	-	2	2	2	3
4.	Tegal Alur	-	5	4	1	3
5.	K a m a l	-	-	2	-	1
IV.	Kec. Kalideres	1	9	12	3	10

Kel. Tanjung Duren .....

Lanjutan tabel 29

(1)	(2)	(3)	(4)	(5)	(6)	(7)
1.	Tanjung Duren	-	2	4	2	2
2.	Tomang	1	3	2	2	1
3.	Grogol	-	3	1	6	3
4.	Jelambar	1	2	1	-	2
5.	Wijaya Kusuma	-	1	2	-	-
6.	Jelambar Baru	-	1	2	-	3
V.	Kec. Grogol Pet.	2	12	12	10	11
1.	Palmerah	1	2	2	-	3
2.	Slipi	2	1	1	-	2
3.	Kemanggis	-	2	1	1	1
4.	Kota Bambu	2	-	2	2	2
5.	Jati Pulo	-	5	2	-	2
VI.	Kec. Palmerah	5	10	8	3	10
1.	Kali Anyar	-	2	1	3	1
2.	Duri Selatan	-	1	-	1	1
3.	Tanah Sereal	-	2	1	-	-
4.	Duri Utara	-	-	1	-	1
5.	Jembatan Besi	-	3	8	3	1
6.	Krendang	-	2	1	3	1
7.	Tambora	-	1	1	1	1
8.	Jembatan Lima	-	-	1	-	-
9.	Angke	-	1	3	1	1
10.	Pekojan	-	1	1	1	2
11.	Roa Malaka	-	-	1	-	1
VII.	Kec. Tambora	-	13	19	13	10
1.	Krukut	-	1	1	1	1
2.	Maphar	-	-	-	-	1
3.	Taman Sari	1	3	3	-	1
4.	Keagungan	-	-	3	1	1
5.	Glodok	-	-	3	-	1
6.	Mangga Besar	-	1	2	2	2
7.	Tangki	-	-	-	-	-
8.	Pinangisia	-	-	2	-	-
VIII.	Kec. Taman Sari	1	5	14	4	7
JAKARTA BARAT		12	66	92	53	71



**Tabel 30. Banyaknya Fasilitas Pos KB, Apotik, Dokter Praktek, Bidan Praktek, Dukun Praktek dan Panti Pijat tahun 1992.**

No.	Kecamatan/ Kelurahan	Pos KB	Posyandu	Apotik	Dokter Praktek	Bidan Praktek	Dukun Pijat/ Bayi	Panti Pijat
(1)	(2)	(3)	(4)	(5)	(6)	(7)	(8)	(9)
1.	Sukabumi Selatan	8	16	4	9	5	2	-
2.	Sukabumi Utara	10	22	1	12	4	1	-
3.	Kelapa Dua	8	12	-	7	3	2	-
4.	Kebon Jeruk	10	10	2	25	3	4	-
5.	Duri Kepha	10	20	4	40	4	2	2
6.	K e d o y a	22	22	7	26	6	3	1
I.	Kec. Kebon Jeruk	68	102	18	119	25	14	3
1.	J o g l o	17	18	2	8	3	-	-
2.	Serengseng	12	12	2	1	14	12	-
3.	Meruya Selatan	17	17	-	6	7	2	-
4.	Meruya Utara	22	22	3	16	3	-	-
5.	Kembangan	27	28	1	18	4	12	-
II.	Kec. Kembangan	99	97	8	49	31	26	-
1.	Duri Kosambi	6	9	3	5	5	3	2
2.	Rawa Buaya	3	12	2	12	4	3	-
3.	Ked. Kali Angke	6	6	-	4	3	-	-
4.	K a p u k	-	17	2	10	17	-	-
5.	Cengkareng Timur	13	13	2	4	2	6	-
6.	Cengkareng Barat	11	26	2	12	14	7	-
III.	Kec. Cengkareng	30	83	11	47	45	19	2
1.	Semanan	9	9	-	-	3	10	-
2.	Kalideres	-	19	-	1	1	5	-
3.	Pegadungan	12	12	-	1	-	5	1
4.	Tegal Alur	13	26	-	3	5	9	-
5.	K a m a l	13	14	2	4	4	6	-
IV.	Kec. Kalideres	47	80	2	9	13	35	1

Kel. Tanjung Duren .....

Lanjutan tabel 30

(1)	(2)	(3)	(4)	(5)	(6)	(7)	(8)	(9)
1.	Tanjung Duren	13	12	8	74	6	-	7
2.	Tomang	14	11	3	27	4	5	-
3.	Grogol	7	7	3	55	6	2	8
4.	Jelambar	11	8	3	56	2	1	3
5.	Wijaya Kusuma	-	6	3	28	2	-	1
6.	Jelambar Baru	11	11	2	25	4	3	2
V.	Kec. Grogol Pet.	56	55	22	265	24	11	21
1.	Palmerah	15	51	2	20	8	-	2
2.	Slipi	7	7	2	12	4	3	3
3.	Kemanggis	9	9	3	20	5	2	4
4.	Kota Bambu	14	14	2	9	3	14	2
5.	Jati Pulo	-	33	1	8	6	9	-
VI.	Kec. Palmerah	45	114	10	69	26	28	11
1.	Kali Anyar	9	9	-	3	2	3	1
2.	Duri Selatan	6	6	2	8	-	2	-
3.	Tanah Sereal	15	15	2	11	3	1	1
4.	Duri Utara	8	8	1	4	-	2	-
5.	Jembatan Besi	12	12	2	5	8	1	-
6.	Krendang	6	6	2	6	2	2	-
7.	Tambora	7	7	2	2	1	1	-
8.	Jembatan Lima	8	8	1	8	1	-	-
9.	Angke	10	10	1	10	1	6	-
10.	Pekojan	12	12	1	10	-	3	-
11.	Roa Malaka	3	3	-	5	-	-	-
VII.	Kec. Tambora	96	96	14	72	18	21	2
1.	Krukut	8	8	2	14	1	4	1
2.	Maphar	1	9	3	6	-	1	21
3.	Taman Sari	7	7	4	45	-	2	12
4.	Keagungan	12	12	1	15	-	-	1
5.	Glodok	4	4	5	8	-	-	1
6.	Mangga Besar	10	10	3	28	-	1	4
7.	Tangkis	7	7	2	11	-	-	13
8.	Pinangisia	6	6	6	11	1	-	9
VIII.	Kec. Taman Sari	55	63	26	138	2	8	62
JAKARTA BARAT		496	690	111	768	184	162	102

**Tabel 31. Banyaknya fasilitas Jamban Umum Inpres, Non Inpres dan Jamban Keluarga Inpres, tahun 1992**

No.	Kecamatan/ Kelurahan	Jamban Umum		Jamban Keluarga Inpres
		Inpres	Non Inpres	
(1)	(2)	(3)	(4)	(5)
1.	Sukabumi Selatan	-	-	-
2.	Sukabumi Utara	-	-	-
3.	Kelapa Dua	-	-	-
4.	Kebon Jeruk	-	-	-
5.	Duri Kepha	-	-	-
6.	K e d o y a	-	-	-
I.	Kec. Kebon Jeruk	-	3	-
1.	J o g l o	-	-	-
2.	Serengseng	-	-	-
3.	Meruya Selatan	-	-	-
4.	Meruya Utara	-	-	-
5.	Kembangan	2	-	-
II.	Kec. Kembangan	2	-	-
1.	Duri Kosambi	-	6	-
2.	Rawa Buaya	-	-	-
3.	Ked. Kali Angke	-	-	-
4.	K a p u k	-	-	-
5.	Cengkareng Timur	-	3	-
6.	Cengkareng Barat	-	-	-
III.	Kec. Cengkareng	-	9	-
1.	Semanan	-	-	-
2.	Kalideres	-	-	-
3.	Pegadungan	-	-	-
4.	Tegal Alur	-	-	-
5.	K a m a l	-	-	-
IV.	Kec. Kalideres	-	-	-

Kel. Tanjung Duren .....

Lanjutan tabel 31

(1)	(2)	(3)	(4)	(5)
1.	Tanjung Duren	1	3	-
2.	Tomang	-	-	-
3.	Grogol	-	3	-
4.	Jelambar	-	1	-
5.	Wijaya Kusuma	-	2	6
6.	Jelambar Baru	-	11	11
V.	Kec. Grogol Pet.	1	20	17
1.	Palmerah	1	-	-
2.	Slipi	-	2	-
3.	Kemanggisan	-	-	-
4.	Kota Bambu	-	7	-
5.	Jati Pulo	-	-	-
VI.	Kec. Palmerah	1	9	-
1.	Kali Anyar	-	8	-
2.	Duri Selatan	-	2	-
3.	Tanah Sereal	-	-	-
4.	Duri Utara	3	-	-
5.	Jembatan Besi	-	8	-
6.	Krendang	-	5	-
7.	Tambora	-	2	-
8.	Jembatan Lima	-	-	-
9.	Angke	-	6	-
10.	Pekojan	-	2	-
11.	Roa Malaka	-	-	-
VII.	Kec. Tambora	3	33	-
1.	Krukut	-	4	-
2.	Maphar	-	-	-
3.	Taman Sari	-	-	1
4.	Keagungan	-	-	-
5.	Glodok	-	2	-
6.	Mangga Besar	-	-	-
7.	Tangkis	-	-	-
8.	Pinangisia	-	-	-
VIII.	Kec. Taman Sari	-	6	1
JAKARTA BARAT		7	80	16

Tabel 32. Usaha Pencegahan Penyakit yang diberikan kepada Masyarakat di Kotamadya Jakarta Barat, tahun 1992

No.	Kecamatan/ Kelurahan	Cacar	BCG	TCD	Kolera			Lain- lain	Jumlah
					Disentri	Malaria	Gigi Diare		
(1)	(2)	(3)	(4)	(5)	(6)	(7)	(8)	(9)	(10)
1.	Sukabumi Selatan	12	12	12	1	1	3	26	67
2.	Sukabumi Utara	6	6	6	3	1	2	13	37
3.	Kelapa Dua	6	6	3	3	1	3	14	36
4.	Kebon Jeruk	6	6	2	2	1	2	12	31
5.	Duri Kepha	6	6	2	2	1	1	12	30
6.	K e d o y a	6	6	6	2	1	2	12	35
I.	Kec. Kebon Jeruk	42	42	31	13	6	13	89	236
1.	J o g l o	-	-	-	-	-	-	-	-
2.	Serengseng	-	-	-	-	-	-	-	-
3.	Meruya Selatan	-	-	-	-	-	-	-	-
4.	Meruya Utara	-	-	-	-	-	-	-	-
5.	Kembangan	-	-	-	-	-	-	-	-
II.	Kec. Kembangan	-	-	-	-	-	-	-	-
1.	Duri Kosambi	-	-	-	-	-	-	-	-
2.	Rawa Buaya	-	-	-	-	-	-	-	-
3.	Ked. Kali Angke	-	-	-	-	-	-	-	-
4.	K a p u k	-	-	-	-	-	-	-	-
5.	Cengkareng Timur	-	-	-	-	-	-	-	-
6.	Cengkareng Barat	-	-	-	-	-	-	-	-
III.	Kec. Cengkareng	-	-	-	-	-	-	-	-
1.	Semanan	24	120	120	35	-	8	4	8
2.	Kalideres	14	15	6	7	4	8	2	2
3.	Pegadungan	12	11	4	5	2	4	1	2
4.	Tegal Alur	12	13	11	9	4	5	2	2
5.	K a m a l	17	18	26	8	4	7	1	1
IV.	Kec. Kalideres	79	177	167	64	14	32	10	15
Kel. Tanjung Duren .....									

Lanjutan tabel 32

(1)	(2)	(3)	(4)	(5)	(6)	(7)	(8)	(9)	(10)
1.	Tanjung Duren	-	-	7	-	-	12	-	12
2.	Tomang	-	-	-	2	2	-	-	4
3.	Grogol	4	6	4	-	4	4	-	22
4.	Jelambar	6	6	-	-	-	-	6	-
5.	Wijaya Kusuma	-	-	-	-	-	-	4	4
6.	Jelambar Baru	6	-	-	-	-	6	-	12
V.	Kec. Grogol Pet.	18	12	11	2	6	22	10	54
1.	Palmerah	6	6	2	1	7	-	1	23
2.	Slipi	2	-	-	4	4	-	-	11
3.	Kemanggis	12	3	-	6	4	-	6	31
4.	Kota Bambu	8	3	-	2	4	-	12	29
5.	Jati Pulo	-	-	-	8	4	-	6	12
VI.	Kec. Palmerah	28	12	2	21	23	-	26	112
1.	Kali Anyar	2	2	-	2	1	-	-	7
2.	Duri Selatan	2	2	-	2	2	-	-	8
3.	Tanah Sereal	1	1	-	1	1	-	-	4
4.	Duri Utara	2	2	2	2	1	-	-	7
5.	Jembatan Besi	1	2	2	2	2	-	-	9
6.	Krendang	-	2	-	2	2	-	-	6
7.	Tambora	-	2	2	2	1	-	-	7
8.	Jembatan Lima	2	2	-	2	2	-	-	8
9.	Angke	2	2	-	2	2	-	-	8
10.	Pekojan	-	2	-	2	1	1	-	6
11.	Roa Malaka	2	2	-	2	2	-	-	8
VII.	Kec. Tambora	14	21	4	21	17	1	-	78
1.	Krukut	14	14	14	5	2	16	10	75
2.	Maphar	25	25	25	8	5	20	12	120
3.	Taman Sari	14	14	14	4	2	3	10	61
4.	Keagungan	13	13	13	5	2	10	6	62
5.	Glodok	12	12	12	3	1	8	6	54
6.	Mangga Besar	12	12	12	3	2	5	6	52
7.	Tangkis	15	13	20	20	4	5	5	82
8.	Pinangisia	12	12	12	10	2	8	3	59
VIII.	Kec. Taman Sari	117	115	122	58	20	75	58	565
JAKARTA BARAT		298	379	337	179	86	143	193	1 615

Tabel 33. Banyaknya Penerangan Masyarakat/Ceramah menurut Jenisnya di Kotamadya Jakarta Barat, tahun 1992

No.	Kecamatan/ Kelurahan	KB	Kesehatan	Kenakal an/Remaja	Kepen- dudukan	Trans- migrasi	Lain- lain	Jumlah
(1)	(2)	(3)	(4)	(5)	(6)	(7)	(8)	(9)
1.	Sukabumi Selatan	12	12	1	12	-	2	39
2.	Sukabumi Utara	12	12	1	12	-	-	37
3.	Kelapa Dua	12	12	1	12	-	-	37
4.	Kebon Jeruk	12	12	1	12	-	-	37
5.	Duri Kepha	12	12	1	12	-	1	38
6.	K e d o y a	12	12	-	12	1	-	37
I.	Kec. Kebon Jeruk	72	72	5	72	1	3	225
1.	J o g l o	24	12	-	6	6	-	48
2.	Serengseng	4	6	3	3	-	2	18
3.	Meruya Selatan	24	6	-	6	6	-	42
4.	Meruya Utara	24	12	-	6	6	-	48
5.	Kembangan	24	12	6	6	6	-	54
II.	Kec. Kembangan	100	48	9	27	24	2	210
1.	Duri Kosambi	20	20	12	3	3	-	58
2.	Rawa Buaya	12	12	2	2	-	-	28
3.	Ked. Kali Angke	14	14	-	-	-	-	28
4.	K a p u k	22	22	6	-	-	-	50
5.	Cengkareng Timur	18	18	6	-	-	-	42
6.	Cengkareng Barat	-	-	-	-	-	-	-
III.	Kec. Cengkareng	86	86	26	5	3	-	206
1.	Semanan	21	21	5	11	6	12	76
2.	Kalideres	8	2	1	2	2	1	16
3.	Pegadungan	6	7	2	2	1	1	19
4.	Tegal Alur	6	5	1	3	2	-	17
5.	K a m a l	6	4	1	4	1	-	16
IV.	Kec. Kalideres	47	39	10	22	12	14	144
Kel. Tanjung Duren .....								

Lanjutan tabel 33

(1)	(2)	(3)	(4)	(5)	(6)	(7)	(8)	(9)
1.	Tanjung Duren	12	-	-	3	-	1	16
2.	Tomang	12	12	1	1	1	2	29
3.	Grogol	12	12	-	-	-	4	26
4.	Jelambar	12	12	-	2	2	-	28
5.	Wijaya Kusuma	12	12	6	-	-	-	28
6.	Jelambar Baru	12	-	-	-	-	12	24
V.	Kec. Grogol Pet.	72	48	7	6	3	19	155
1.	Palmerah	7	6	2	3	2	-	20
2.	Slipi	4	3	1	2	1	-	11
3.	Kemanggisan	4	3	1	1	1	7	17
4.	Kota Bambu	8	10	4	2	-	4	28
5.	Jati Pulo	8	4	3	1	1	-	17
VI.	Kec. Palmerah	31	26	11	9	5	11	93
1.	Kali Anyar	2	2	2	2	2	-	10
2.	Duri Selatan	2	2	2	2	2	-	10
3.	Tanah Sereal	6	2	2	3	2	-	15
4.	Duri Utara	2	2	1	2	2	-	9
5.	Jembatan Besi	2	2	2	1	2	2	11
6.	Krendang	2	2	2	1	2	-	9
7.	Tambora	2	2	2	2	1	-	10
8.	Jembatan Lima	2	2	2	2	1	-	9
9.	Angke	2	2	2	2	1	-	9
10.	Pekojan	3	2	1	2	2	-	10
11.	Roa Malaka	2	2	1	2	2	-	9
VII.	Kec. Tambora	27	22	19	21	19	3	111
1.	Krukut	12	12	-	1	1	-	26
2.	Maphar	12	12	2	2	2	-	30
3.	Taman Sari	10	10	4	5	1	-	30
4.	Keagungan	8	3	2	2	1	2	18
5.	Glodok	12	12	1	-	-	-	25
6.	Mangga Besar	12	12	4	2	1	-	31
7.	Tangkai	12	12	3	1	-	-	28
8.	Pinangisia	12	12	1	-	1	-	26
VIII.	Kec. Taman Sari	90	85	17	13	7	2	214
JAKARTA BARAT		525	426	104	175	74	54	1 358



**Tabel 34. Banyaknya Pasar Wilayah, Pasar Lingkungan, Kaki Lima, Supermarket dan Departemen Store, tahun 1992**

No.	Kecamatan/ Kelurahan	Pasar Wilayah	Pasar Lingkungan	Kaki Lima	Super Market	Departemen Store
(1)	(2)	(3)	(4)	(5)	(6)	(7)
1.	Sukabumi Selatan	1	-	125	-	-
2.	Sukabumi Utara	-	1	56	2	-
3.	Kelapa Dua	-	-	12	1	-
4.	Kebon Jeruk	1	1	66	-	-
5.	Duri Kepha	-	-	160	1	-
6.	K e d o y a	1	1	120	3	1
I.	Kec. Kebon Jeruk	3	3	539	7	1
1.	J o g l o	-	-	20	1	-
2.	Serengseng	-	1	65	-	-
3.	Meruya Selatan	-	-	30	1	-
4.	Meruya Utara	-	1	-	-	-
5.	Kembangan	1	2	132	-	-
II.	Kec. Kembangan	1	4	247	2	-
1.	Duri Kosambi	-	1	136	1	-
2.	Rawa Buaya	1	-	166	-	-
3.	Ked. Kali Angke	-	2	-	-	-
4.	K a p u k	-	7	172	-	-
5.	Cengkareng Timur	1	2	128	-	-
6.	Cengkareng Barat	1	1	-	-	-
III.	Kec. Cengkareng	3	13	602	1	-
1.	Semanan	-	1	25	-	-
2.	Kalideres	1	1	75	1	-
3.	Pegadungan	-	-	-	-	-
4.	Tegal Alur	-	2	30	-	-
5.	K a m a l	-	1	20	-	-
IV.	Kec. Kalideres	1	5	150	1	-

Kel. Tanjung Duren .....

Lanjutan tabel 34

(1)	(2)	(3)	(4)	(5)	(6)	(7)
1.	Tanjung Duren	1	3	150	2	-
2.	Tomang	2	1	252	2	-
3.	Grogol	1	-	110	-	-
4.	Jelambar	-	-	58	-	1
5.	Wijaya Kusuma	1	2	90	1	-
6.	Jelambar Baru	-	3	120	2	-
V.	Kec. Grogol Pet.	5	9	780	7	1
1.	Palmerah	-	2	72	-	-
2.	Slipi	-	2	40	1	1
3.	Kemanggisan	-	1	62	1	1
4.	Kota Bambu	-	4	100	2	-
5.	Jati Pulo	-	2	24	1	-
VI.	Kec. Palmerah	-	11	298	5	2
1.	Kali Anyar	-	-	62	-	-
2.	Duri Selatan	1	1	60	-	-
3.	Tanah Sereal	-	1	100	2	-
4.	Duri Utara	-	-	45	-	-
5.	Jembatan Besi	1	-	250	1	-
6.	Krendang	-	1	175	1	-
7.	Tambora	-	-	75	-	-
8.	Jembatan Lima	1	1	350	-	-
9.	Angke	1	1	175	-	-
10.	Pekojan	1	-	45	-	-
11.	Roa Malaka	1	-	250	-	-
VII.	Kec. Tambora	6	5	1 587	4	-
1.	Krukut	-	1	180	-	-
2.	Maphar	2	-	52	2	1
3.	Taman Sari	1	1	200	1	1
4.	Keagungan	1	-	78	-	-
5.	Glodok	2	1	250	1	-
6.	Mangga Besar	-	-	45	1	1
7.	Tangki	-	1	103	1	1
8.	Pinangisia	1	-	520	-	-
VIII.	Kec. Taman Sari	7	4	1 408	6	4
JAKARTA BARAT		26	54	5 611	33	8

**Tabel 35. Banyaknya Perusahaan Industri Besar, Sedang dan Industri Kecil, tahun 1992**

Kecamatan/ Kelurahan		Ind. Besar	Ind. Sedang	Ind. Kecil	Jumlah
(1)	(2)	(3)	(4)	(5)	(6)
1.	Sukabumi Selatan	2	5	320	327
2.	Sukabumi Utara	1	4	16	21
3.	Kelapa Dua	-	2	3	5
4.	Kebon Jeruk	-	2	8	10
5.	Duri Kepha	3	5	15	23
6.	Kedoya	3	5	16	25
I.	Kec. Kebon Jeruk	19	23	378	411
1.	Joglo	3	2	5	10
2.	Serengseng	-	12	23	35
3.	Meruya Selatan	-	2	30	32
4.	Meruya Utara	-	1	-	1
5.	Kembangan	4	2	23	29
II.	Kec. Kembangan	7	19	81	107
1.	Duri Kosambi	8	6	23	37
2.	Rawa Buaya	10	22	30	62
3.	Ked.Kali Angke	8	19	4	31
4.	Kapuk	16	18	71	105
5.	Cengkareng Timur	5	12	5	22
6.	Cengkareng Barat	1	10	11	22
III.	Kec. Cengkareng	48	87	144	279
1.	Semanan	12	18	8	38
2.	Kalideres	15	19	18	52
3.	Pegadungan	6	14	4	24
4.	Tegal Alur	5	45	13	63
5.	Kamal	7	5	23	35
IV.	Kec. Kalideres	45	101	66	212

1. Kel. Tanjung Duren .....

Lanjutan tabel 35

(1)	(2)	(3)	(4)	(5)	(6)
1.	Tanjung Duren	-	6	6	12
2.	Tomang	-	-	24	24
3.	Grogol	-	-	10	10
4.	Jelambar	-	4	12	16
5.	Wijaya Kusuma	10	29	18	57
6.	Jelambar Baru	-	14	3	17
V. Kec. Grogol Petamb.		10	53	73	136
1.	Palmerah	6	7	20	33
2.	Slipi	12	12	11	35
3.	Kemanggisan	1	2	-	3
4.	Kota Bambu	-	-	1	1
5.	Jati Pulo	-	2	18	20
VI. Kec. Palmerah		19	23	50	92
1.	Kali Anyar	-	9	22	31
2.	Duri Selatan	-	8	27	35
3.	Tanah Sereal	-	8	31	39
4.	Duri Utara	3	6	42	51
5.	Jembatan Besi	-	6	42	48
6.	Krendang	-	8	30	38
7.	Tambora	-	8	14	22
8.	Jembatan Lima	-	4	52	56
9.	Angke	2	15	38	55
10.	Pekojan	9	30	43	82
11.	Roa Malaka	-	3	12	15
VII. Kec. Tambora		14	105	353	472
1.	Krukut	-	25	-	25
2.	Maphar	-	3	5	8
3.	Taman Sari	-	-	25	25
4.	Keagungan	-	4	30	34
5.	Glodok	-	-	2	2
6.	Mangga Besar	1	2	-	3
7.	Tangki	-	2	-	2
8.	Pinangasia	1	2	30	33
VIII. Kec. Taman Sari		2	38	92	132
JAKARTA BARAT		154	449	1 237	1 840

Tabel 36. Banyaknya Bank Pemerintah dan Swasta serta Koperasi, tahun 1992

Kecamatan/ Kelurahan		Bank Pemerintah	Bank Swasta	Jumlah
(1)	(2)	(3)	(4)	(5)
1.	Sukabumi Selatan	1	2	3
2.	Sukabumi Utara	-	-	-
3.	Kelapa Dua	1	-	1
4.	Kebon Jeruk	1	4	5
5.	Duri Kepha	1	9	10
6.	Kedoya	1	14	15
I.	Kec. Kebon Jeruk	5	29	34
1.	Joglo	1	-	1
2.	Serengseng	2	5	7
3.	Meruya Selatan	-	5	5
4.	Meruya Utara	1	2	3
5.	Kembangan	1	-	1
II.	Kec. Kembangan	5	12	17
1.	Duri Kosambi	1	-	1
2.	Rawa Buaya	-	1	1
3.	Ked.Kali Angke	-	-	-
4.	Kapuk	1	1	2
5.	Cengkareng Timur	1	1	2
6.	Cengkareng Barat	2	1	3
III.	Kec. Cengkareng	5	4	9
1.	Semanan	-	-	-
2.	Kalideres	1	2	3
3.	Pegadungan	-	-	-
4.	Tegal Alur	1	1	2
5.	Kamal	-	-	-
IV.	Kec. Kalideres	2	3	5
Tanjung Duren .....				

Lanjutan tabel 36

(1)	(2)	(3)	(4)	(5)
1.	Tanjung Duren	2	7	9
2.	Tomang	1	4	5
3.	Grogol	1	3	4
4.	Jelambar	1	4	5
5.	Wijaya Kusuma	1	6	7
6.	Jelambar Baru	1	-	1
V.	Kec. Grogol Petamb.	7	24	31
1.	Palmerah	1	4	5
2.	Slipi	-	2	2
3.	Kemanggisan	1	2	3
4.	Kota Bambu	4	1	5
5.	Jati Pulo	-	-	-
VI.	Kec. Palmerah	6	9	15
1.	Kali Anyar	-	-	-
2.	Duri Selatan	-	1	1
3.	Tanah Sereal	-	2	2
4.	Duri Utara	-	-	-
5.	Jembatan Besi	-	2	2
6.	Krendang	-	1	1
7.	Tambora	-	2	2
8.	Jembatan Lima	-	3	3
9.	Angke	2	2	4
10.	Pekojan	1	1	2
11.	Roa Malaka	3	38	41
VII.	Kec. Tambora	6	52	58
1.	Krukut	-	9	9
2.	Maphar	1	13	14
3.	Taman Sari	1	8	9
4.	Keagungan	1	1	2
5.	Glodok	2	2	4
6.	Mangga Besar	-	15	15
7.	Tangki	2	5	7
8.	Pinangsia	5	22	27
VIII.	Kec. Taman Sari	12	75	87
JAKARTA BARAT		48	208	256

Lanjutan tabel 36

No.	Kecamatan/ Kelurahan	Koperasi Konsumsi		Koperasi Produksi	
		Jumlah	Anggauta	Jumlah	Anggauta
(1)	(2)	(3)	(4)	(5)	(6)
1.	Sukabumi Selatan	-	-	-	-
2.	Sukabumi Utara	-	-	-	-
3.	Kelapa Dua	-	-	-	-
4.	Kebon Jeruk	-	-	-	-
5.	Duri Kepha	-	-	-	-
6.	Kedoya	-	-	-	-
I.	Kec. Kebon Jeruk	-	-	-	-
1.	Joglo	-	-	-	-
2.	Serengseng	-	-	-	-
3.	Meruya Selatan	-	-	-	-
4.	Meruya Utara	-	-	-	-
5.	Kembangan	-	-	-	-
II.	Kec. Kembangan	-	-	-	-
1.	Duri Kosambi	-	-	-	-
2.	Rawa Buaya	-	-	-	-
3.	Ked.Kali Angke	-	-	-	-
4.	Kapuk	-	-	-	-
5.	Cengkareng Timur	-	-	-	-
6.	Cengkareng Barat	-	-	-	-
III.	Kec. Cengkareng	-	-	-	-
1.	Semanan	-	-	-	-
2.	Kalideres	-	-	-	-
3.	Pegadungan	-	-	-	-
4.	Tegal Alur	-	-	-	-
5.	Kamal	-	-	-	-
IV.	Kec. Kalideres	-	-	-	-
Tanjung Duren .....					

Lanjutan tabel 36

(1)	(2)	(3)	(4)	(5)	(6)
1.	Tanjung Duren	-	-	-	-
2.	Tomang	-	-	-	-
3.	Grogol	3	1 502	-	-
4.	Jelambar	-	-	-	-
5.	Wijaya Kusuma	1	310	-	-
6.	Jelambar Baru	-	-	-	-
V.	Kec. Grogol Petamb.	4	1 812	-	-
1.	Palmerah	-	-	-	-
2.	Slipi	-	-	-	-
3.	Kemanggisan	-	-	-	-
4.	Kota Bambu	-	-	-	-
5.	Jati Pulo	-	-	-	-
VI.	Kec. Palmerah	-	-	-	-
1.	Kali Anyar	-	-	-	-
2.	Duri Selatan	-	-	-	-
3.	Tanah Sereal	-	-	-	-
4.	Duri Utara	-	-	-	-
5.	Jembatan Besi	-	-	-	-
6.	Krendang	-	-	-	-
7.	Tambora	-	-	-	-
8.	Jembatan Lima	-	-	-	-
9.	Angke	-	-	-	-
10.	Pekojan	-	-	-	-
11.	Roa Malaka	-	-	-	-
VII.	Kec. Tambora	-	-	-	-
1.	Krukut	-	-	-	-
2.	Maphar	-	-	-	-
3.	Taman Sari	-	-	-	-
4.	Keagungan	-	-	-	-
5.	Glodok	-	-	-	-
6.	Mangga Besar	-	-	-	-
7.	Tangki	-	-	-	-
8.	Pinangsia	-	-	-	-
VIII.	Kec. Taman Sari	-	-	-	-
JAKARTA BARAT		4	1 812	-	-



Lanjutan tabel 36

No.	Kecamatan/ Kelurahan	Kop. Simpan Pinjam		Kop. Serba Usaha	
		Jumlah	Anggauta	Jumlah	Anggauta
(1)	(2)	(3)	(4)	(5)	(6)
1.	Sukabumi Selatan	-	-	1	105
2.	Sukabumi Utara	-	-	1	90
3.	Kelapa Dua	-	-	1	65
4.	Kebon Jeruk	-	-	1	90
5.	Duri Kepha	-	-	1	86
6.	Kedoya	-	-	1	105
I.	Kec. Kebon Jeruk	-	-	6	541
1.	Joglo	-	-	1	155
2.	Serengseng	-	-	1	87
3.	Meruya Selatan	-	-	-	-
4.	Meruya Utara	-	-	-	-
5.	Kembangan	-	-	1	120
II.	Kec. Kembangan	-	-	3	362
1.	Duri Kosambi	-	-	1	15
2.	Rawa Buaya	-	-	1	390
3.	Ked.Kali Angke	1	122	-	-
4.	Kapuk	-	-	1	360
5.	Cengkareng Timur	1	20	1	26
6.	Cengkareng Barat	1	62	1	123
III.	Kec. Cengkareng	3	204	5	914
1.	Semanan	-	-	1	181
2.	Kalideres	-	-	1	39
3.	Pegadungan	1	72	-	-
4.	Tegal Alur	1	69	1	150
5.	Kamal	-	-	1	67
IV.	Kec. Kalideres	2	141	4	437

Tanjung Duren .....

Lanjutan tabel 36

(1)	(2)	(3)	(4)	(5)	(6)
1.	Tanjung Duren	-	-	1	46
2.	Tomang	1	244	1	356
3.	Grogol	-	-	1	584
4.	Jelambar	1	326	1	146
5.	Wijaya Kusuma	-	-	2	248
6.	Jelambar Baru	-	-	1	318
<hr/>					
V.	Kec. Grogol Petamb.	2	570	7	1 698
<hr/>					
1.	Palmerah	2	45	1	60
2.	Slipi	-	-	1	30
3.	Kemanggisan	-	-	1	60
4.	Kota Bambu	-	-	1	160
5.	Jati Pulo	-	-	1	160
<hr/>					
VI.	Kec. Palmerah	2	45	5	470
<hr/>					
1.	Kali Anyar	1	680	1	60
2.	Duri Selatan	-	-	1	60
3.	Tanah Sereal	-	-	1	110
4.	Duri Utara	-	-	1	150
5.	Jembatan Besi	-	-	1	155
6.	Krendang	1	40	-	-
7.	Tambora	-	-	1	40
8.	Jembatan Lima	-	-	1	160
9.	Angke	-	-	1	60
10.	Pekojan	-	-	1	300
11.	Roa Malaka	1	90	-	-
<hr/>					
VII.	Kec. Tambora	3	810	9	1 095
<hr/>					
1.	Krukut	-	-	1	45
2.	Maphar	-	-	1	50
3.	Taman Sari	-	-	1	75
4.	Keagungan	-	-	2	80
5.	Glodok	-	-	-	-
6.	Mangga Besar	-	-	1	60
7.	Tangki	-	-	1	80
8.	Pinangisia	-	-	1	295
<hr/>					
VIII.	Kec. Taman Sari	-	-	8	685
<hr/>					
JAKARTA BARAT		12	1 770	47	6 202