



Katalog No. :1102001.7571011

KECAMATAN DUNGINGI DALAM ANGKA 2013



**BADAN PUSAT STATISTIK
KOTA GORONTALO**

KECAMATAN DUNGINGI DALAM ANGKA 2013

<http://gorontalokota.bps.go.id>

KECAMATAN DUNGINGI DALAM ANGKA 2013

Katalog BPS : 1102001.7571011
Ukuran Buku : 21 cm x 15 cm
Jumlah Halaman : xvii + 105 Halaman

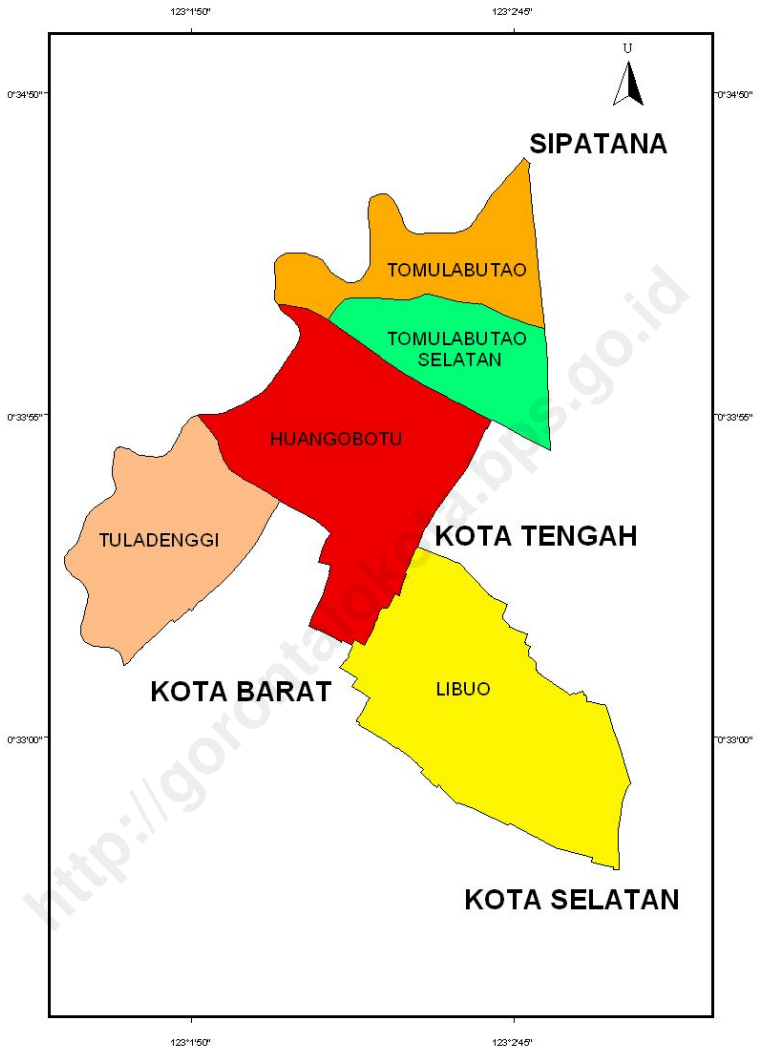
Naskah:
Seksi Neraca Wilayah dan Analisis Statistik

Gambar Kulit:
Seksi Integrasi Pengolahan dan Diseminasi Statistik

Diterbitkan oleh:
Badan Pusat Statistik Kota Gorontalo

Boleh dikutip dengan menyebutkan sumbernya

PETA KECAMATAN DUNGINGI



KATA PENGANTAR

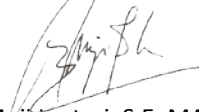
KECAMATAN DUNGINGI DALAM ANGKA 2013 merupakan seri publikasi tahunan yang menyajikan beragam jenis data yang bersumber dari BPS dan institusi lain. Publikasi ini memuat tentang keadaan geografi, pemerintahan, serta perkembangan kondisi sosial-geografi dan perekonomian di Kecamatan Duingi. Publikasi ini disajikan dalam bahasa Indonesia.

Publikasi ini dapat terwujud berkat bantuan dari berbagai pihak. Kepada semua pihak yang telah memberikan kontribusi, kami sampaikan penghargaan dan terimakasih. Mudah-mudahan statistik yang disajikan memberi manfaat bagi banyak pihak untuk berbagai keperluan. Kami mengharapkan tanggapan dan saran dari pengguna publikasi ini untuk perbaikan edisi yang akan datang.

Gorontalo, Juli 2013

Badan Pusat Statistik Kota Gorontalo

Kepala,



Muji Lestari, S.E, MA

DAFTAR ISI

	Halaman
Halaman Judul.....	i
Halaman Katalog.....	ii
Peta Kecamatan Duingi.....	iii
Kata Pengantar.....	v
Daftar Isi.....	vii
Daftar Tabel.....	vix
Daftar Gambar.....	xiii
Daftar Lampiran.....	xv
Penjelasan Umum.....	xvii
1. Keadaan Geografi.....	1
2. Pemerintahan.....	11
3. Penduduk.....	25
4. Sosial.....	35
4.1 Pendidikan.....	37
4.2 Kesehatan dan Keluarga Berencana.....	37
4.3 Agama.....	37
5. Pertanian.....	61
5.1 Tanaman Pangan.....	63
5.2 Peternakan.....	63
6. Transportasi dan Komunikasi.....	73
7. Perindustrian, Perdagangan dan Keuangan.....	79
8. Perbandingan Antar Kecamatan.....	91
Lampiran.....	99

<http://gorontalokota.bps.go.id>

DAFTAR TABEL

	Halaman
1. KEADAAN GEOGRAFI	
1.1 Batas Wilayah Administrasi di Kecamatan Duingingi, 2012	5
1.2 Luas Wilayah, Persentase terhadap Luas Kecamatan, dan Tinggi Wilayah di Atas Permukaan Laut Menurut Kelurahan di Kecamatan Duingingi, 2012	6
1.3 Jarak Antar Desa dengan Ibukota Kecamatan di Kecamatan Duingingi, 2012 (meter)	7
1.4 Kondisi Topografi Menurut Kelurahan di Kecamatan Duingingi, 2012	8
1.5 Nama Gunung dan Sungai yang Melalui Kelurahan di Kecamatan Duingingi, 2012	9
2. PEMERINTAHAN	
2.1 Status Pemerintahan Menurut Kelurahan di Kecamatan Duingingi, 2012	15
2.2 Status Hukum Kelurahan-kelurahan di Kecamatan Duingingi, 2012	16
2.3 Klasifikasi Kelurahan di Kecamatan Duingingi, 2012	17
2.4 Banyaknya Lingkungan, RW dan RT Menurut Kelurahan di Kecamatan Duingingi, 2012	18
2.5 Keberadaan Lembaga Pemberdayaan Masyarakat Menurut Kelurahan di Kecamatan Duingingi, 2012	19
2.6 Jumlah Aparat Menurut Kelurahan dan Jenis Kelamin di Kecamatan Duingingi, 2012	20
2.7 Jumlah Aparat Menurut Kelurahan dan Tingkat Pendidikan di Kecamatan Duingingi, 2012	21
2.8 Jumlah Aparat Kecamatan yang berstatus PNS dan Non PNS Menurut Tingkat Pendidikan dan Jenis Kelamin di Kecamatan Duingingi, 2012	22
2.9 Banyaknya Pegawai Negeri Sipil Menurut Dinas/Instansi Pemerintah dan Golongan di Kecamatan Duingingi, 201	23
3. PENDUDUK	
3.1 Luas Wilayah dan Jumlah Penduduk Menurut Kelurahan di	

	Kecamatan Duingingi, 2011.....	29
3.2	Banyaknya Penduduk Menurut Kelurahan, Jenis Kelamin dan Rasio Jenis Kelamin di Kecamatan Duingingi, 2012	30
3.3	Banyaknya Penduduk, Keluarga dan Rata-rata Anggota Keluarga Menurut Kelurahan di Kecamatan Duingingi, 2012	31
3.4	Jumlah Keluarga Menurut Tahapan Kualitas Keluarga dan Kelurahan di Kecamatan Duingingi, 2012	32
3.5	Penghasilan Utama Sebagian Besar Penduduk Menurut Kelurahan di Kecamatan Duingingi, 2012	33
4.	SOSIAL	
4.1	Pendidikan	
4.1.1	Banyaknya Sekolah, Murid, Guru, dan Rasio Murid-Guru Taman Kanak-Kanak (TK) dan Raudhatul Atfal Menurut Kelurahan di Kecamatan Duingingi, 2012/2013	40
4.1.2	Banyaknya Sekolah, Murid, Guru, dan Rasio Murid-Guru Sekolah Dasar (SD) Menurut Kelurahan di Kecamatan Duingingi, 2012/2013	41
4.1.3	Banyaknya Sekolah, Murid, Guru, dan Rasio Murid-Guru Madrasah Ibtidaiyah (MI) Menurut Kelurahan di Kecamatan Duingingi, 2012/2013.....	42
4.1.4	Banyaknya Sekolah, Murid, Guru, dan Rasio Murid-Guru Sekolah Menengah Pertama (SMP) Menurut Kelurahan di Kecamatan Duingingi, 2012/2013.....	43
4.1.5	Banyaknya Sekolah, Murid, Guru, dan Rasio Murid-Guru Madrasah Tsanawiyah (MTs) Menurut Kelurahan di Kecamatan Duingingi, 2012/2013.....	44
4.1.6	Banyaknya Sekolah, Murid, Guru, dan Rasio Murid-Guru Sekolah Menengah Atas (SMA) Menurut Kelurahan di Kecamatan Duingingi, 2012/2013.....	45
4.1.7	Banyaknya Sekolah, Murid, Guru, dan Rasio Murid-Guru Madrasah Aliyah (MA) Menurut Kelurahan di Kecamatan Duingingi, 2012/2013	46
4.1.8	Banyaknya Sekolah, Murid, Guru, dan Rasio Murid-Guru Sekolah Menengah Kejuruan (SMK) Menurut Kelurahan di Kecamatan Duingingi, 2012/2013.....	47
4.2	Kesehatan dan Keluarga Berencana	
4.2.1	Banyaknya Fasilitas Kesehatan Menurut Kelurahan di Kecamatan Duingingi, 2011.....	48

4.2.2	Banyaknya Tenaga Kesehatan Menurut Unit Kerja dan Sarana Pelayanan Kesehatan di Kecamatan Duingingi, 2012.....	49
4.2.3	Banyaknya Balita yang Pernah Mendapat Imunisasi Menurut Kelurahan dan Jenis Imunisasi di Kecamatan Duingingi, 2012	50
4.2.4	Jumlah Balita Bergizi Buruk Menurut Kelurahan di Kecamatan Duingingi, 2012	52
4.2.5	Banyaknya Pasangan Usia Subur (PUS) dan Peserta KB Aktif Menurut Kelurahan di Kecamatan Duingingi, 2012	54
4.2.6	Jumlah Klinik dan Petugas Keluarga Berencana (KB) Menurut Kelurahan di Kecamatan Duingingi, 2012	
4.3	Agama	
4.3.1	Persentase Penduduk Menurut Kelurahan dan Agama yang Dianut di Kecamatan Duingingi, 2011.....	55
4.3.2	Banyaknya Tempat Peribadatan Menurut Kelurahan di Kecamatan Duingingi, 2011.....	56
4.4	Sosial Kemasyarakatan	
4.4.1	Jumlah Fasilitas Sosial dan Organisasi Kemasyarakatan Menurut Kelurahan di Kecamatan Duingingi, 2012	57
4.4.2	Jumlah Sarana Olahraga Menurut Kelurahan di Kecamatan Duingingi, 2012	58
5.	PERTANIAN	
5.1	Tanaman Pangan	
5.1.1	Luas Panen, Produksi, dan Produktivitas Padi Sawah di Kecamatan Duingingi, 2008-2012.....	65
5.1.2	Luas Panen, Produksi, dan Produktivitas Jagung di Kecamatan Duingingi, 2008-2012.....	66
5.1.3	Luas Panen, Produksi, dan Produktivitas Palawija di Kecamatan Duingingi, 2012	67
5.1.4	Luas Panen, Produksi, dan Produktivitas Sayuran di Kecamatan Duingingi, 2012	68
5.1.5	Luas Panen, Produksi, dan Produktivitas Buah-buahan di Kecamatan Duingingi, 2012	69
5.2	Peternakan	
5.2.1	Populasi Ternak Menurut Jenis Ternak di Kecamatan Duingingi (ekor), 2008-2012.....	70
5.2.2	Populasi Unggas Menurut Jenis Unggas di Kecamatan Duingingi (ekor), 2008-2012.....	71

6.	TRANSPORTASI DAN KOMUNIKASI	
6.1	Jalan Antar Desa/Kelurahan Menurut Kelurahan dan Jenis Permukaan Terluas di Kecamatan Duingi 2012	76
6.2	Jumlah Sarana Komunikasi Menurut Kelurahan di Kecamatan Duingi 2012	77
7.	PERINDUSTRIAN, PERDAGANGAN DAN KEUANGAN	
7.1	Jumlah Industri Kecil Menurut Kelurahan di Kecamatan Duingi, 2012	83
7.2	Jumlah Perusahaan/Usaha/Industri Menurut Jenis dan Kelurahan di Kecamatan Duingi, 2012	84
7.3	Jumlah Sarana Perdagangan Menurut Kelurahan di Kecamatan Duingi, 2012	86
7.4	Jumlah Pedagang Menurut Jenis di Kecamatan Duingi, 2012	87
7.5	Jumlah Sarana Perbankan menurut Kelurahan di Kecamatan Duingi, 2012	88
7.6	Jumlah Koperasi Menurut Kelurahan di Kecamatan Duingi, 2012	89
7.7	Target dan Realisasi Penerimaan Pajak Bumi dan Bangunan (PBB) Menurut Kelurahan di Kecamatan Duingi 2012	90
8.	PERBANDINGAN ANTAR KECAMATAN	
8.1	Jumlah Penduduk dan Laju Pertumbuhan Penduduk Menurut Kecamatan di Kota Gorontalo, 1990, 2000, dan 2010.....	95
8.2	Banyaknya Keluarga Menurut Kecamatan dan Klasifikasi Keluarga di Kota Gorontalo, 2011.....	96
8.3	Target dan Realisasi Penerimaan Pajak Bumi dan Bangunan (PBB) Menurut Kecamatan di Kota Gorontalo, 2011.....	97

DAFTAR GAMBAR

	Halaman
1. Persentase Luas Wilayah Menurut Kelurahan di Kecamatan Duingi, 2012	4
2. Banyaknya Pegawai Negeri Sipil Menurut Tingkat Pendidikan yang Ditamatkan di Kecamatan Duingi, 2012	14
3. Jumlah Penduduk Menurut Jenis Kelamin di Kecamatan Duingi (orang), 2012	28
4. Rasio Murid-Guru Menurut Jenjang Pendidikan di Kecamatan Duingi, 2012/2013.....	39
5. Produktivitas Padi Sawah dan Jagung di Kecamatan Duingi (kuintal/ha), 2008-2012.....	64
7. Jumlah Perusahaan/Usaha/Industri Menurut Jenis di Kecamatan Duingi, 2012	82
8. Laju Pertumbuhan Penduduk ¹ Menurut Kecamatan di Kota Gorontalo (persen), 1990-2000 dan 2000-2010.....	94

<http://gorontalokota.bps.go.id>

DAFTAR LAMPIRAN

	Halaman
1. Sketsa Peta Kelurahan Tuladengi.....	101
2. Sketsa Peta Kelurahan Libuo.....	102
3. Sketsa Peta Kelurahan Tomulabutao.....	103
4. Sketsa Peta Kelurahan Huangobotu.....	104
5. Sketsa Peta Kelurahan Tomulabutao Selatan.....	105

<http://gorontalokota.bps.go.id>

<http://gorontalokota.bps.go.id>

PENJELASAN UMUM

Tanda-tanda, satuan-satuan, dan lain-lainnya yang digunakan dalam publikasi ini adalah sebagai berikut:

1. TANDA-TANDA

Data belum tersedia	: ...
Data tidak tersedia	: —
Data dapat diabaikan	: 0
Angka Sementara	: *
Angka Sangat Sementara	: **
Angka Revisi	: r
Angka Perkiraan	: e

2. SATUAN

hektar (ha)	: 10.000 m ²
kilometer (km)	: 1.000 meter
liter	: 0,80 kg
ton	: 1.000 kg

Satuan lain: buah, jam, menit, persen (%).

Perbedaan angka dibelakang koma disebabkan oleh pembulatan angka.

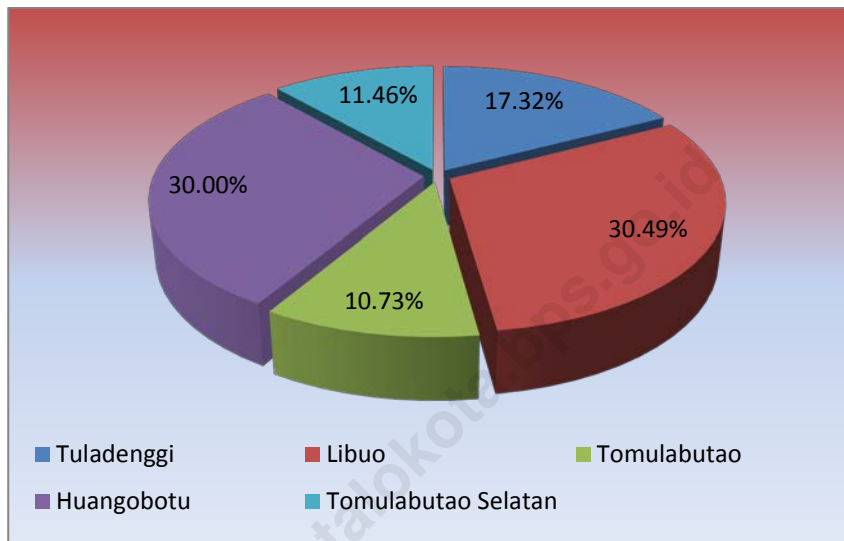
KEADAAN GEOGRAFI

<http://gorontalokota.bps.go.id>

Kecamatan Duingi merupakan salah satu kecamatan dimana wilayahnya berbatasan dengan beberapa kecamatan yang ada di Kota Gorontalo. Secara geografis mempunyai luas 4,1 km² atau 6,38 persen dari luas Kota Gorontalo. Kecamatan Duingi dibagi menjadi 5 kelurahan, yang terdiri 20 RW, dan 52 RT.

Berdasarkan posisi geografisnya, Kecamatan Duingi memiliki batas-batas sebagai berikut, sebelah utara – Kabupaten Gorontalo dan Kecamatan Sibatana, sebelah timur – Kota Selatan dan Kota Tengah, sebelah selatan – Kecamatan Kota Selatan dan Kota Barat, dan sebelah barat – Kabupaten Gorontalo. Topografi kecamatan ini dataran . Jarak kantor kelurahan terjauh dengan ibukota kecamatan adalah 1,6 km.

Gambar 1. Persentase Luas Wilayah Menurut Kelurahan di Kecamatan Duingi, 2012



Sumber: Badan Pertanahan Nasional Kota Gorontalo

Tabel 1.1 Batas Wilayah Administrasi di Kecamatan Duingi, 2012

Kelurahan (1)	Wilayah (2)
Sebelah Utara	Kabupaten Gorontalo
Sebelah Timur	Kota Selatan/Tengah
Sebelah selatan	Kota Tengah/Barat
Sebelah Barat	Kabupaten Gorontalo

Sumber: Badan Pertanahan Nasional Kota Gorontalo

Tabel 1.2 Luas Wilayah, Persentase terhadap Luas Kecamatan, dan Tinggi Wilayah di Atas Permukaan Laut Menurut Kelurahan di Kecamatan Duingi, 2012

Kelurahan	Luas (km ²)	Persentase	Tinggi di Atas permukaan Laut (m)
(1)	(2)	(3)	(4)
Tuladenggi	0,71	17,32	7
Libuo	1,25	30,49	7
Tomulabutao	0,44	10,73	13
Huangobotu	1,23	30,00	12
Tomulabutao Selatan	0,47	11,46	13
Kecamatan Duingi	4,1	100,00	10,4

Sumber: Badan Pertanahan Nasional Kota Gorontalo

Tabel 1.3 Jarak Antar Desa dengan Ibukota Kecamatan di Kecamatan Duingi, 2012 (meter)

Kelurahan	Jarak Ke Ibukota Kecamatan
(1)	(2)
Tuladengi - Huangobotu	1,6
Libuo - Huangobotu	1,2
Tomulabutao - Huangobotu	1,0
Tomulabutao Selatan-Huangobotu	0,5

Sumber: Badan Pertanahan Nasional Kota Gorontalo

Tabel 1.4 Kondisi Topografi Menurut Kelurahan di Kecamatan Duingi, 2012

Kelurahan	Pantai	Bukan Pantai		
		Lembah/ Daerah Aliran Sungai	Lereng	Dataran
(1)	(2)	(3)	(4)	(5)
Tuladengi	-	√	-	√
Libuo	-	-	-	√
Tomulabutao	-	√	-	√
Huangobotu	-	√	-	√
Tomulabutao Selatan	-	-	-	√

Sumber: Kantor Kecamatan Setempat

Tabel 1.5 Nama Gunung dan Sungai yang Melalui Kelurahan di Kecamatan Dungingi, 2012

Kelurahan	Nama Gunung	Nama Sungai
(1)	(2)	(3)
Tuladengi	-	Bolango
Libuo	-	-
Tomulabutao	-	Bolango
Huangobotu	-	Bolango
Tomulabutao Selatan	-	-

Sumber: Kantor Kecamatan Setempat

<http://gorontalokota.bps.go.id>

PEMERINTAHAN

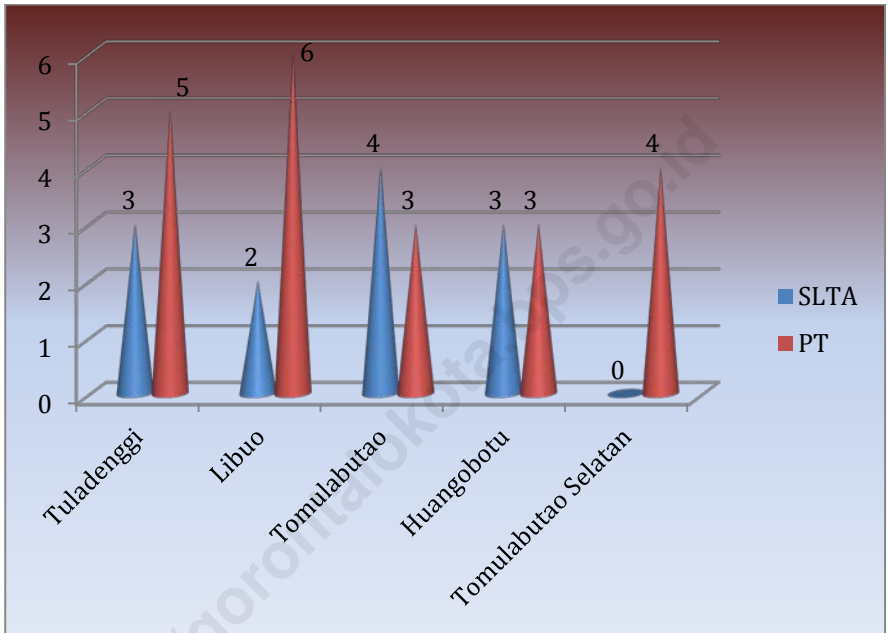
<http://gorontalokota.bps.go.id>

Kecamatan Duingi terdiri dari 5 kelurahan, 20 rukun warga (RW), dan 52 rukun tetangga (RT). Kelurahan Huangobotu adalah ibukota dari Kecamatan Duingi. Kelurahan Libuo dengan jumlah RW terbanyak yaitu 6. Sedangkan jumlah RT terbanyak di kelurahan Huangobotu, kelurahan ini memiliki jumlah RT terbanyak di Kecamatan Duingi yakni sebanyak 15 RT.

Untuk memberikan pelayanan kepada masyarakat, Pemerintah Daerah Kota Gorontalo mengangkat Pegawai Negeri Sipil (PNS) di lingkungan Pemerintah Kecamatan Duingi. PNS adalah salah satu aparat pemerintahan disamping anggota TNI dan Anggota POLRI (Undang Undang Nomor 43 Tahun 1999). Pengertian Pegawai Negeri adalah warga negara Republik Indonesia yang telah memenuhi syarat yang ditentukan, diangkat oleh pejabat yang berwenang dan disertai tugas dalam suatu jabatan negeri, atau disertai tugas negara lainnya, dan digaji berdasarkan peraturan perundang-undangan yang berlaku (pasal 1 ayat 1 Undang Undang Nomor 43/1999).

Jumlah PNS di lingkungan pemerintah kelurahan dan kantor camat se-Kecamatan Duingi sebanyak 64 orang, yang terbagi ke dalam tiga golongan kepangkatan yakni Golongan II sebanyak 28,13 persen, Golongan III sebanyak 70,31 persen, dan Golongan IV sebanyak 1,56 persen. Dilihat menurut tingkat pendidikan yang ditamatkan, sebagian besar PNS di lingkungan pemerintah kelurahan se-Kecamatan Duingi merupakan lulusan S1 yang jumlahnya mencapai 51,56 persen dari total PNS yang ada.

Gambar 2. Banyaknya Pegawai Negeri Sipil Menurut Tingkat Pendidikan yang Ditamatkan di Kecamatan Duingingi, 2012



Sumber: Kantor Kecamatan Duingingi, Kantor Kelurahan se-Kecamatan Duingingi, Kantor Diknas Kecamatan Duingingi, dan KUA Kecamatan Duingingi

Tabel 2.1 Status Pemerintahan Menurut Kelurahan di Kecamatan Dungingi, 2012

Kelurahan	Desa	Kelurahan
(1)	(2)	(3)
Tuladenggi	-	√
Libuo	-	√
Tomulabutao	-	√
Huangobotu	-	√
Tomulabutao Selatan	-	√
Kecamatan Dungingi	-	√

Sumber: Kantor Kecamatan Dungingi

Tabel 2.2 Status Hukum Kelurahan-kelurahan di Kecamatan Dungingi, 2012

Kelurahan	Definitif	Persiapan	UPT	PMT
(1)	(2)	(3)	(4)	(5)
Tuladenggi	√	-	-	-
Libuo	√	-	-	-
Tomulabutao	√	-	-	-
Huangobotu	√	-	-	-
Tomulabutao Selatan	√	-	-	-
Kecamatan Dungingi	√	-	-	-

Sumber: Kantor Kecamatan Dungingi

Tabel 2.3 **Klasifikasi** **Kelurahan di Kecamatan Duingi,**
2012

Kelurahan	Swadaya	Swakarya	Swasembada
(1)	(2)	(3)	(4)
Tuladenggi	-	√	-
Libuo	-	√	-
Tomulabutao	-	√	-
Huangobotu	-	√	-
Tomulabutao Selatan	-	√	-
Kecamatan Duingi	-	√	-

Sumber: Kantor Kecamatan Duingi

Tabel 2.4 Banyaknya Lingkungan, RW dan RT Menurut Kelurahan di Kecamatan Dungingi, 2012

Kelurahan	Lingkungan	RW	RT
(1)	(2)	(3)	(4)
Tuladenggi	2	2	4
Libuo	6	6	14
Tomulabutao	2	2	6
Huangobotu	5	5	15
Tomulabutao Selatan	2	5	13
Kecamatan Dungingi	17	20	52

Sumber: Kantor Kecamatan Dungingi

Tabel 2.5 Keberadaan Lembaga Pemberdayaan Masyarakat Menurut Kelurahan di Kecamatan Dungingi, 2012

Kelurahan	ada	Tidak Ada
(1)	(2)	(3)
Tuladenggi	√	-
Libuo	√	-
Tomulabutao	√	-
Huangobotu	√	-
Tomulabutao Selatan	√	-
Kecamatan Dungingi	√	-

Sumber: Kantor Kecamatan Dungingi

Tabel 2.6 Jumlah Aparat Menurut Kelurahan dan Jenis Kelamin di Kecamatan Dungingi, 2012

Kelurahan	Laki-laki	Perempuan
(1)	(2)	(3)
Tuladenggi	3	5
Libuo	4	4
Tomulabutao	2	5
Huangobotu	2	4
Tomulabutao Selatan	1	3
Kecamatan Dungingi	12	21

Sumber: Kantor Kecamatan Dungingi

Tabel 2.7 Jumlah Aparat Menurut Kelurahan dan Tingkat Pendidikan di Kecamatan Dungingi, 2012

Kelurahan	SD	SLTP	SLTA	PT
(1)	(2)	(3)	(4)	(5)
Tuladenggi	-	-	3	5
Libuo	-	-	2	6
Tomulabutao	-	-	4	3
Huangobotu	-	-	3	3
Tomulabutao Selatan	-	-	-	4
Kecamatan Dungingi	-	-	12	21

Sumber: Kantor Kecamatan Dungingi

Tabel 2.8 Jumlah Aparat Kecamatan yang berstatus PNS dan Non PNS Menurut Tingkat Pendidikan dan Status di Kecamatan Duingi, 2012

Kelurahan	PNS	Non PNS
(1)	(2)	(3)
SD	-	-
SLTP	-	-
SLTA	10	13
D3	-	-
S1	2	3
S2	1	-
S3	-	-
Kecamatan Duingi	13	16

Sumber: Kantor Kecamatan Duingi

Tabel 2.9 Banyaknya Pegawai Negeri Sipil Menurut Dinas/Instansi Pemerintah dan Golongan di Kecamatan Duingi, 2012

Dinas/Instansi Pemerintah	Golongan Pegawai Negeri Sipil					Jumlah
	I	II	III	IV	Non PNS	
(1)	(2)	(3)	(4)	(5)	(6)	(7)
Kantor Kecamatan Duingi	-	5	7	1	16	29
Kantor Urusan Agama	-	1	5	-	5	11
Kantor Diknas Kecamatan	-	2	6	-	3	11
Kantor Lurah Tuladenggi	-	2	6	-	12	20
Kantor Lurah Libuo	-	1	5	-	13	19
Kantor Lurah Tomulabutao	-	5	6	-	7	18
Kantor Lurah Huangobotu	-	1	5	-	11	17
Kantor Lurah Tomulabutao Selatan	-	1	5	-	9	15
Jumlah	-	18	45	1	76	140

Sumber: Kantor Kecamatan Duingi, Kantor Kelurahan se-Kecamatan Duingi, Kantor Diknas Kecamatan Duingi, dan KUA Kecamatan Duingi

<http://gorontaloikota.bps.go.id>

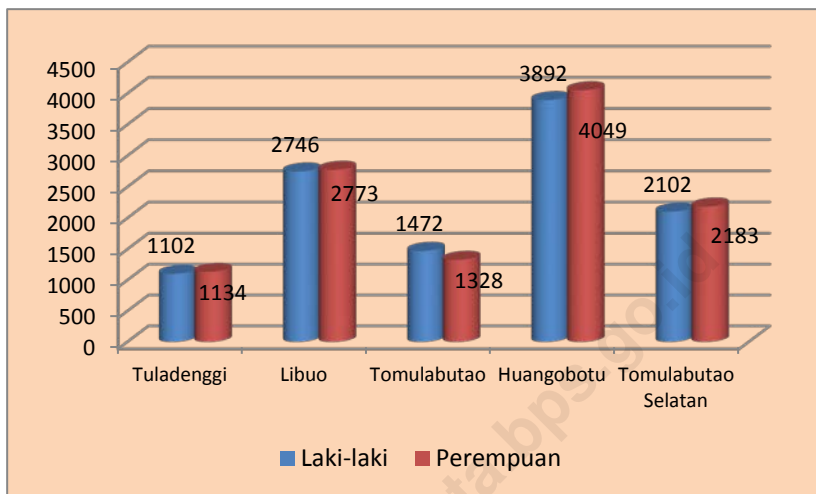
PENDUDUK

<http://gorontalokota.bps.go.id>

Sumber utama data kependudukan pada buku ini adalah dari Dinas kependudukan dan pencatatan Sipil Kota Gorontalo. Selain itu pada buku ini juga digunakan data Sensus Penduduk. Sensus penduduk dilaksanakan sepuluh tahun sekali. Sejak Indonesia merdeka sensus penduduk telah dilaksanakan 6 kali yaitu tahun 1961, 1971, 1980, 1990, 2000, dan 2010.

Menurut hasil Registrasi Penduduk 2012, penduduk Kecamatan Duingi tahun 2012 berjumlah 22.781 jiwa. Adapun tingkat kepadatan penduduk per km² sebesar 5.556 jiwa. Kelurahan terpadat di Kecamatan Duingi adalah Kelurahan Tomulabutao selatan dengan tingkat kepadatan penduduk sebesar 9.117 jiwa. Sementara itu, Kelurahan tuladengi memiliki tingkat kepadatan penduduk terkecil yakni sebesar 3.149 jiwa.

Gambar 3. Jumlah Penduduk Menurut Jenis Kelamin di Kecamatan Dungingi (orang), 2012



Sumber: Kantor Kelurahan Setempat

Tabel 3.1 Luas Wilayah dan Jumlah Penduduk Menurut Kelurahan di Kecamatan Dungingi, 2012

Kelurahan	Luas		Penduduk ¹ (orang)		Kepadatan Penduduk (orang/km ²)
	km ²	%	Jumlah	%	
(1)	(2)	(3)	(4)	(5)	(6)
Tuladengi	0,71	17,32	2.236	9.82	3.149
Libuo	1,25	30,49	5.519	24.23	4.415
Tomulabutao	0,44	10,73	2.800	12.29	6.364
Huangobotu	1,23	30,00	7.941	34.86	6.456
Tomulabutao Selatan	0,47	11,46	4.285	18.81	9.117
Kecamatan Dungingi	4,1	100,00	22.781	100,00	5.556

Sumber: Kantor Kelurahan Setempat dan Kantor Pertanahan Kota Gorontalo

Tabel 3.2 Banyaknya Penduduk Menurut Kelurahan, Jenis Kelamin dan Rasio Jenis Kelamin di Kecamatan Duingi, 2012

Kelurahan	Penduduk (orang)			Rasio Jenis Kelamin
	Laki- laki	Perempuan	Laki-laki + Perempuan	
(1)	(2)	(3)	(4)	(5)
Tuladenggi	1.102	1.134	2.236	97
Libuo	2.746	2.773	5.519	99
Tomulabutao	1.472	1.328	2.800	111
Huangobotu	3.892	4.049	7.941	96
Tomulabutao Selatan	2.102	2.183	4.285	96
Kecamatan Duingi	11.314	11.467	22.781	99

Sumber: Kantor Kelurahan Setempat

Tabel 3.3 Banyaknya Penduduk, Keluarga dan Rata-rata Anggota Keluarga Menurut Kelurahan di Kecamatan Duingi, 2012

Kelurahan	Penduduk (orang)		
	Jumlah Penduduk	Jumlah Keluarga	Rata-rata Jumlah Anggota Keluarga
(1)	(2)	(3)	(4)
Tuladenggi	2.236	645	3
Libuo	5.519	1.541	4
Tomulabutao	2.800	664	4
Huangobotu	7.941	2.234	4
Tomulabutao Selatan	4.285	2.059	2
Kecamatan Duingi	22.781	7143	3

Sumber: Kantor Kelurahan Setempat

Tabel 3.4 Jumlah Keluarga Menurut Tahapan Kualitas Keluarga dan Kelurahan di Kecamatan Dungingi, 2012

Kelurahan	Pra Sejahtera	Sejahtera I	Sejahtera II	Sejahtera III	Sejahtera III+
(1)	(2)	(3)	(4)	(5)	(6)
Tuladenggi	32	80	169	230	18
Libuo	22	462	209	583	13
Tomulabutao	1	106	281	257	19
Huangobotu	77	288	658	502	112
Tomulabutao Selatan	74	161	380	625	4
Kecamatan Dungingi	206	1.097	1.697	2.197	166

Sumber: Kantor Kelurahan Setempat

Tabel 3.5 Penghasilan Utama Sebagian Besar Penduduk Menurut Kelurahan di Kecamatan Dungingi, 2012

Kelurahan	Pertanian	Pertambangan, Penggalian	Industri	Perdagangan, RM, dan Akomodasi	Jasa	Lainnya
(1)	(2)	(3)	(4)	(5)	(6)	(7)
Tuladenggi	√	-	-	-	-	-
Libuo	-	-	-	-	√	-
Tomulabutao	-	-	-	-	√	-
Huangobotu	-	-	-	√	-	-
Tomulabutao Selatan	-	-	-	-	√	-
Kecamatan Dungingi	√	-	-	√	√	-

Sumber: Kantor Kelurahan Setempat

<http://gorontaloikota.bps.go.id>

4

SOSIAL

<http://gorontalokota.bps.go.id>

4.1 Pendidikan

Salah satu faktor utama keberhasilan pembangunan di suatu negara adalah tersedianya cukup sumber daya manusia (SDM) yang berkualitas. Merujuk pada amanat UUD 1945 beserta amandemennya (pasal 31 ayat 2), maka melalui jalur pendidikan pemerintah secara konsisten berupaya meningkatkan SDM penduduk Indonesia. Program wajib belajar 6 tahun dan 9 tahun, Gerakan Nasional Orang Tua Asuh (GNOTA), dan berbagai program pendukung lainnya adalah bagian dari upaya pemerintah mempercepat peningkatan kualitas SDM, yang pada akhirnya akan menciptakan SDM yang tangguh, yang siap bersaing di era globalisasi. Peningkatan SDM sekarang ini lebih difokuskan pada pemberian kesempatan seluas-luasnya kepada penduduk untuk mengecap pendidikan, terutama penduduk kelompok usia sekolah (umur 7-24 tahun).

Ketersediaan fasilitas pendidikan baik sarana maupun prasarana akan sangat menunjang dalam meningkatkan mutu pendidikan. Tabel 4.1.1 sampai Tabel 4.1.3 memuat data tentang jumlah sekolah, murid, guru, dan rasio murid-guru dari tingkat TK/RA sampai SMP.

Pada tahun ajaran 2012/2013, di Kecamatan Duingingi terdapat 8 TK, 11 SD, 1 SMP, 1 MI, 1 MTs, 1 MA. Sarana pendidikan seperti RA, SMA, dan SMK belum ada di kecamatan Duingingi. Adapun rasio murid-guru untuk masing-masing jenjang pendidikan yang ada di kecamatan Duingingi secara berturut-turut yakni 11, 13, 12, 12, 5 dan 5.

4.2 Kesehatan dan Keluarga Berencana

Pembangunan bidang kesehatan meliputi seluruh siklus atau tahapan kehidupan manusia. Bila pembangunan kesehatan berhasil dengan baik maka secara langsung atau tidak langsung akan terjadi peningkatan kesejahteraan rakyat. Mempertimbangkan bahwa pembangunan bidang kesehatan merupakan bagian yang sangat penting dari ajang peningkatan SDM penduduk Indonesia, maka program-program kesehatan telah dimulai atau bahkan lebih

diprioritaskan pada calon generasi penerus, khususnya calon bayi dan anak usia dibawah lima tahun (balita). Pentingnya pembangunan bidang kesehatan ini paling tidak tercermin dari deklarasi Millennium Development Goals (MDGs) yang mana lebih dari sepertiga indikatornya menyangkut bidang kesehatan.

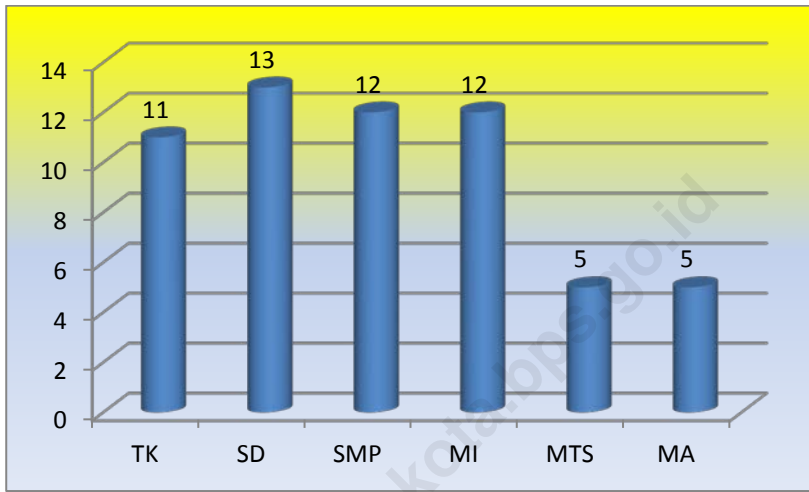
Ketersediaan fasilitas kesehatan baik sarana maupun prasarana akan sangat menunjang dalam meningkatkan mutu kesehatan. Pada tahun 2012, di Kecamatan Duingi terdapat 4 Puskesmas Pembantu, 10 Posyandu dan 2 Polindes.

Salah satu cara untuk menekan laju pertumbuhan penduduk adalah melalui program Keluarga Berencana (KB). Pada tahun 2012, terdapat 4.240 pasangan usia subur (PUS) dan 4012 peserta KB Aktif. Sebagian besar peserta KB Aktif menggunakan KB suntik sebagai alat kontrasepsi.

4.3 Agama

Kebebasan beragama merupakan hak azasi manusia yang wajib dijamin oleh pemerintah sesuai amanat UUD 1945. Pada tahun 2012, sebagian besar penduduk di Kecamatan Duingi memeluk agama Islam yakni sebanyak 96,74 persen. Sementara itu, 2,19 persen memeluk Protestan, 0,69 memeluk Katolik, 0,11 persen memeluk Hindu, dan 0,27 persen memeluk Budha.

Gambar 4. Rasio Murid-Guru Menurut Jenjang Pendidikan di Kecamatan Duingi, 2012/2013



Sumber : Dinas Pendidikan Kota Gorontalo

4.1 Pendidikan

Tabel 4.1.1 Banyaknya Sekolah, Murid, Guru, dan Rasio Murid-Guru Taman Kanak-Kanak (TK) dan Raudhatul Atfal Menurut Kelurahan di Kecamatan Duingi, 2012/2013

Kelurahan (1)	Sekolah (2)	Murid			Guru			Rasio Murid-Guru (9)
		L (3)	P (4)	L + P (5)	L (6)	P (7)	L + P (8)	
Tuladengi	1	16	14	30	-	4	4	8
Libuo	2	55	59	114	-	14	14	8
Tomulabutao	1	20	34	54	-	4	4	14
Huangobotu	3	62	42	104	-	10	10	10
Tomulabutao Selatan	1	27	31	58	-	2	2	29
Kecamatan Duingi	8	180	180	368	-	34	34	11

Catatan : L = Laki-laki
P = Perempuan

Sumber : Dinas Pendidikan Kota Gorontalo

Tabel 4.1.2 Banyaknya Sekolah, Murid, Guru, dan Rasio Murid-Guru Sekolah Dasar (SD) Menurut Kelurahan di Kecamatan Duingi, 2012/2013

Kelurahan	Sekolah	Murid			Guru			Rasio Murid-Guru
		L	P	L + P	L	P	L + P	
(1)	(2)	(3)	(4)	(5)	(6)	(7)	(8)	(9)
Tuladenggi	2	178	148	326	15	36	51	6
Libuo	2	164	187	351	1	23	24	15
Tomulabutao	1	167	157	324	4	15	19	17
Huangobotu	4	378	341	719	7	44	51	14
Tomulabutao Selatan	2	229	229	458	5	24	29	16
Kecamatan Duingi	11	1.116	1.062	2.178	32	142	174	13

Catatan : L = Laki-laki
P = Perempuan

Sumber : Dinas Pendidikan Kota Gorontalo

Tabel 4.1.3 Banyaknya Sekolah, Murid, Guru, dan Rasio Murid-Guru Madrasah Ibtidaiyah (MI) Menurut Kelurahan di Kecamatan Duingi, 2012/2013

Kelurahan	Sekolah	Murid			Guru			Rasio Murid-Guru
		L	P	L + P	L	P	L + P	
(1)	(2)	(3)	(4)	(5)	(6)	(7)	(8)	(9)
Tuladengi	-	-	-	-	-	-	-	-
Libuo	-	-	-	-	-	-	-	-
Tomulabutao	1	86	64	150	3	10	13	12
Huangobotu	-	-	-	-	-	-	-	-
Tomulabutao Selatan	-	-	-	-	-	-	-	-
Kecamatan Duingi	1	86	64	150	3	10	13	12

Catatan : L = Laki-laki
P = Perempuan

Sumber : Dinas Pendidikan Kota Gorontalo

Tabel 4.1.4 Banyaknya Sekolah, Murid, Guru, dan Rasio Murid-Guru Sekolah Menengah Pertama (SMP) Menurut Kelurahan di Kecamatan Dungingi, 2012/2013

Kelurahan	Sekolah	Murid			Guru			Rasio Murid-Guru
		L	P	L + P	L	P	L + P	
(1)	(2)	(3)	(4)	(5)	(6)	(7)	(8)	(9)
Tuladenggi	-	-	-	-	-	-	-	-
Libuo	-	-	-	-	-	-	-	-
Tomulabutao	-	-	-	-	-	-	-	-
Huangobotu	1	170	164	334	9	18	27	12
Tomulabutao Selatan	-	-	-	-	-	-	-	-
Kecamatan Dungingi	1	170	164	334	9	18	27	12

Catatan : L = Laki-laki
P = Perempuan

Sumber : Dinas Pendidikan Kota Gorontalo

Tabel 4.1.5 Banyaknya Sekolah, Murid, Guru, dan Rasio Murid-Guru Madrasah Tsanawiyah (MTs) Menurut Kelurahan di Kecamatan Dungingi, 2012/2013

Kelurahan	Sekolah	Murid			Guru			Rasio Murid Guru
		L	P	L + P	L	P	L + P	
(1)	(2)	(3)	(4)	(5)	(6)	(7)	(8)	(9)
Tuladengi	-	-	-	-	-	-	-	-
Libuo	-	-	-	-	-	-	-	-
Tomulabutao	1	33	44	77	15	0	15	5
Huangobotu	-	-	-	-	-	-	-	-
Tomulabutao Selatan	-	-	-	-	-	-	-	-
Kecamatan Dungingi	1	33	44	77	15	0	15	5

Catatan : L = Laki-laki
P = Perempuan

Sumber : Dinas Pendidikan Kota Gorontalo

Tabel 4.1.6 Banyaknya Sekolah, Murid, Guru, dan Rasio Murid-Guru Sekolah Menengah Atas (SMA) Menurut Kelurahan di Kecamatan Dungingi, 2012/2013

Kelurahan	Sekolah	Murid			Guru			Rasio Murid-Guru
		L	P	L + P	L	P	L + P	
(1)	(2)	(3)	(4)	(5)	(6)	(7)	(8)	(9)
Tuladenggi	-	-	-	-	-	-	-	-
Libuo	-	-	-	-	-	-	-	-
Tomulabutao	-	-	-	-	-	-	-	-
Huangobotu	-	-	-	-	-	-	-	-
Tomulabutao Selatan	-	-	-	-	-	-	-	-
Kecamatan Dungingi	-	-	-	-	-	-	-	-

Catatan : L = Laki-laki
P = Perempuan

Sumber : Dinas Pendidikan Kota Gorontalo

Tabel 4.1.7 Banyaknya Sekolah, Murid, Guru, dan Rasio Murid-Guru Madrasah Aliyah (MA) Menurut Kelurahan di Kecamatan Dungingi, 2012/2013

Kelurahan	Sekolah	Murid			Guru			Rasio Murid-Guru
		L	P	L + P	L	P	L + P	
(1)	(2)	(3)	(4)	(5)	(6)	(7)	(8)	(9)
Tuladenggi	-	-	-	-	-	-	-	-
Libuo	-	-	-	-	-	-	-	-
Tomulabutao	1	31	39	70	3	10	13	5
Huangobotu	-	-	-	-	-	-	-	-
Tomulabutao Selatan	-	-	-	-	-	-	-	-
Kecamatan Dungingi	1	31	39	70	3	10	13	5

Catatan : L = Laki-laki
P = Perempuan

Sumber : Dinas Pendidikan Kota Gorontalo

Tabel 4.1.8 Banyaknya Sekolah, Murid, Guru, dan Rasio Murid-Guru Sekolah Menengah Kejuruan (SMK) Menurut Kelurahan di Kecamatan Duingi, 2012/2013

Kelurahan	Sekolah	Murid			Guru			Rasio Murid-Guru
		L	P	L + P	L	P	L + P	
(1)	(2)	(3)	(4)	(5)	(6)	(7)	(8)	(9)
Tuladengi	-	-	-	-	-	-	-	-
Libuo	-	-	-	-	-	-	-	-
Tomulabutao	-	-	-	-	-	-	-	-
Huangobotu	-	-	-	-	-	-	-	-
Tomulabutao Selatan	-	-	-	-	-	-	-	-
Kecamatan Duingi	-	-	-	-	-	-	-	-

Catatan : L = Laki-laki
P = Perempuan

Sumber : Dinas Pendidikan Kota Gorontalo

4.2 Kesehatan dan Keluarga Berencana

Tabel 4.2.1 Banyaknya Fasilitas Kesehatan Menurut Kelurahan di Kecamatan Duingingi, 2012

Jenis Fasilitas	Rumah Sakit	Puskesmas	Pustu	Polindes	Posyandu	Praktek Dokter	Praktek Bidan	Aptik/toko Obat
(1)	(2)	(3)	(4)	(5)	(6)	(7)	(8)	(9)
Tuladenggi	-	-	1	1	2	-	-	-
Libuo	-	-	1	-	2	2	1	1
Tomulabutao	-	-	1	-	2	-	1	1
Huangobotu	-	1	1	-	2	-	1	1
Tomulabutao Selatan	-	-	-	1	2	-	-	-
Jumlah	-	1	4	2	10	2	3	3

Sumber: Puskesmas Duingingi

Tabel 4.2.2 Banyaknya Tenaga Kesehatan Menurut Unit Kerja dan Sarana Pelayanan Kesehatan di Kecamatan Dungingi, 2012

Jenis Fasilitas	Tenaga Medis			Tenaga Nonmedis/ Dukun
	Dokter	Perawat	Lainnya	
(1)	(2)	(3)	(4)	(5)
Tuladengi	-	8	2	2
Libuo	3	11	7	2
Tomulabutao	-	-	-	2
Huangobotu	5	24	7	2
Tomulabutao Selatan	-	12	3	2

Sumber: Puskesmas Dungingi

Tabel 4.2.3 Banyaknya Balita yang Pernah Mendapat Imunisasi Menurut Kelurahan dan Jenis Imunisasi di Kecamatan Dungingi, 2012

Kelurahan	BCG	DPT1	DPT2	DPT3	Polio1	Polio2
(1)	(2)	(3)	(4)	(5)	(6)	(7)
Tuladenggi	39	38	37	38	39	38
Libuo	60	62	61	60	60	62
Tomulabutao	103	104	104	103	103	103
Huangobotu	140	141	143	140	140	142
Tomulabutao Selatan	100	98	99	99	100	98

Sumber: Puskesmas Dungingi

Tabel 4.2.3 lanjutan

Kelurahan	Polio3	Hapatitis 1	Hapatitis 2	Hapatitis 3	Campak
(1)	(2)	(3)	(4)	(5)	(6)
Tuladengi	37	37			40
Libuo	61	57			60
Tomulabutao	103	85			100
Huangobotu	143	115			140
Tomulabutao Selatan	99	96			107

Sumber: Puskesmas Duingingi

Tabel 4.2.4 Jumlah Balita Bergizi Buruk Menurut Kelurahan di Kecamatan Dungingi, 2012

Kelurahan	2011	2012
(1)	(2)	(3)
Tuladengi	-	-
Libuo	-	1
Tomulabutao	-	-
Huangobotu	-	-
Tomulabutao Selatan	1	2
Kecamatan Dungingi	1	3

Sumber: Sub PPKBD Masing-Masing Kelurahan

Tabel 4.2.5 Banyaknya Pasangan Usia Subur (PUS) dan Peserta KB Aktif Menurut Kelurahan di Kecamatan Dungingi, 2012

Kelurahan	Jumlah PUS	Peserta KB Aktif		
		IUD	MOW	MOP
(1)	(2)	(3)	(4)	(5)
Tuladenggi	475	91	5	4
Libuo	927	125	36	15
Tomulabutao	565	90	3	1
Huangobotu	1.294	142	10	1
Tomulabutao Selatan	979	40	2	1
Kecamatan Dungingi	4.240	488	56	22

Sumber: Dinas Kesehatan Kota Gorontalo

Lanjutan Tabel 4.2.5

Kelurahan	Peserta KB Aktif				
	Kondom	Implant	Suntikan	Pil	Jumlah
(1)	(2)	(3)	(4)	(5)	(6)
Tuladengi	8	67	150	136	461
Libuo	2	94	351	314	937
Tomulabutao	17	115	180	145	551
Huangobotu	46	145	559	381	1.284
Tomulabutao Selatan	17	37	367	315	779
Kecamatan Duingi	90	458	1.607	1.291	4.012

Sumber: Dinas Kesehatan Kota Gorontalo

Tabel 4.2.6 Jumlah Klinik dan Petugas Keluarga Berencana (KB) Menurut Kelurahan di Kecamatan Dungingi, 2012

Kelurahan	KLINIK	PPLKB	PPKBD	SUB PPKBD
(1)	(2)	(3)	(4)	(5)
Tuladenggi	-	-	1	3
Libuo	-	-	1	5
Tomulabutao	-	-	1	2
Huangobotu	1	1	1	5
Tomulabutao Selatan	-	-	1	2
Kecamatan Dungingi	1	1	5	17

4.3 Agama

Tabel 4.3.1 Persentase Penduduk Menurut Kelurahan dan Agama yang Dianut di Kecamatan Dungingi, 2012

Kelurahan	Islam	Protestan	Katolik	Hindu	Budha
(1)	(2)	(3)	(4)	(5)	(6)
Tuladenggi	96,63	0,64	0,59	-	-
Libuo	95,56	2,94	0,88	0,03	0,60
Tomulabutao	98,28	0,86	0,54	0,29	0,04
Huangobotu	95,13	3,84	0,60	0,18	0,26
Tomulabutao Selatan	96,18	2,83	0,75	0,05	0,19
Kecamatan Dungingi	96,74	2,19	0,69	0,11	0,27

Sumber: Kantor Urusan Agama Kecamatan Dungingi

Tabel 4.3.2 Banyaknya Tempat Peribadatan Menurut Kelurahan di Kecamatan Dungingi, 2012

Kelurahan	Masjid	Mushola	Gereja	Wihara	Pura
(1)	(2)	(3)	(4)	(5)	(6)
Tuladenggi	4	-	-	-	-
Libuo	7	-	-	-	-
Tomulabutao	4	-	-	-	-
Huangobotu	12	-	-	-	-
Tomulabutao Selatan	5	-	-	-	-
Kecamatan Dungingi	32	-	-	-	-

Sumber: Kantor Urusan Agama Kecamatan Dungingi

4.4. sosial kemasyarakatan

Tabel 4.4.3 Jumlah Fasilitas Sosial dan Organisasi Kemasyarakatan Menurut Kelurahan di Kecamatan Dungingi, 2012

Kelurahan	Panti Asuhan	Majlis Ta'lim	LSM	Ormas
(1)	(2)	(3)	(4)	(5)
Tuladenggi	1	1	-	-
Libuo	-	1	-	-
Tomulabutao	-	1	-	-
Huangobotu	1	13	1	-
Tomulabutao Selatan	-	1	1	-
Kecamatan Dungingi	2	17	2	-

Sumber:

Tabel 4.4.2 Jumlah Sarana Olahraga Menurut Kelurahan di Kecamatan Dungingi, 2012

Kelurahan	Sepak Bola	Bola Voley	Bulu Tangkis	Sepak Takraw
(1)	(2)	(3)	(4)	(5)
Tuladenggi	1	1	2	-
Libuo	-	-	-	-
Tomulabutao	-	-	2	-
Huangobotu	1	1	-	1
Tomulabutao Selatan	1	1	-	-
Kecamatan Dungingi	3	3	4	1

Sumber:

<http://gorontalokota.bps.go.id>

5

PERTANIAN

<http://gorontalokota.bps.go.id>

5.1 Tanaman Pangan

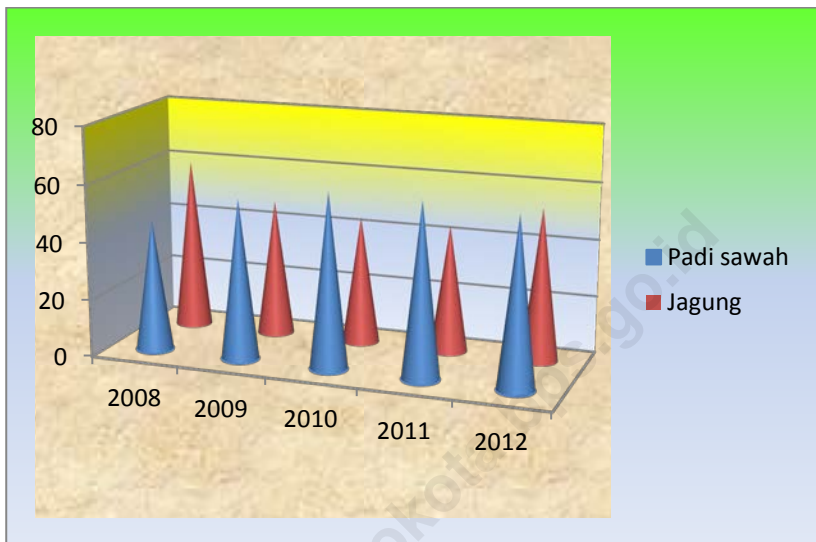
Luas panen Lahan jagung di Kecamatan Dungingi pada tahun 2012 seluas 21 hektar. Pada tahun 2012, produksi jagung di Kecamatan Dungingi sebesar 112,3 ton. Sehingga produktivitas jagung di kecamatan Dungingi adalah 53,49 kuintal perhektar.

5.2 Peternakan

Populasi ternak terdiri dari sapi, kuda, dan kambing. Pada tahun 2012, jumlah populasi di Kecamatan Dungingi berturut turut 381 ekor, 192 ekor, dan 1754 ekor.

Populasi unggas yang terdiri dari ayam kampung, ayam ras, dan itik pada tahun 2012 secara berturut-turut adalah 15.664 ekor, 32.084 ekor, dan 1.289 ekor.

Gambar 5. Produktivitas Padi Sawah dan Jagung di Kecamatan Duingi(kuintal/ha), 2008-2012



Sumber : Dinas Kelautan, Perikanan, Pertanian, dan Ketahanan Pangan Kota Gorontalo

5.1 Tanaman Pangan

Tabel 5.1.1 Luas Panen, Produksi, dan Produktivitas Padi Sawah di Kecamatan Duingi, 2008-2012

Tahun	Luas Panen (ha)	Produksi (ton)	Produktivitas (kuintal/ha)
(1)	(2)	(3)	(4)
2008	68	445,0	46,35
2009	96	537,2	55,96
2010	76	464,0	61,05
2011	75	455,6	60,75
2012	84	493,9	58,8

Sumber: Dinas Kelautan, Perikanan, Pertanian, dan Ketahanan Pangan Kota Gorontalo

Tabel 5.1.2 Luas Panen, Produksi, dan Produktivitas Jagung di Kecamatan Duingi, 2008-2012

Tahun	Luas Panen (ha)	Produksi (ton)	Produktivitas (kuintal/ha)
(1)	(2)	(3)	(4)
2008	88	528,00	60,00
2009	28	134,59	48,07
2010	25	112,50	45,00
2011	49	218,6	44,61
2012	21	112,3	53,49

Sumber: Dinas Kelautan, Perikanan, Pertanian, dan Ketahanan Pangan Kota Gorontalo

Tabel 5.1.3 Luas Panen, Produksi, dan Produktivitas Palawija di Kecamatan Dungingi, 2012

Tahun	Luas Panen (ha)	Produksi (ton)	Produktivitas (kuintal/ha)
(1)	(2)	(3)	(4)
Kedelai	-	-	-
Kacang Tanah	-	-	-
Kacang Hijau	-	-	-
Ubi Jalar	-	-	-
Ubi Kayu	-	-	-

Tabel 5.1.4 Luas Panen, Produksi, dan Produktivitas Sayuran di Kecamatan Duingi, 2012

Tahun	Luas Panen (ha)	Produksi (ton)	Produktivitas (kuintal/ha)
(1)	(2)	(3)	(4)
Bawang Merah	-	-	-
Bayam	-	-	-
Tomat	-	-	-
Kangkung	-	-	-
Terung	-	-	-
Cabai	-	-	-
Kacang Panjang	-	-	-

Tabel 5.1.5 Luas Panen, Produksi, dan Produktivitas Buah-buahan di Kecamatan Duingi, 2012

Tahun	Luas Panen (ha)	Produksi (ton)	Produktivitas (kuintal/ha)
(1)	(2)	(3)	(4)
Pisang	2	16	80
Mangga	12	14,5	12,08
Jambu Biji	-	-	-
Pepaya	-	-	-
nanas	-	-	-
Nangka	-	-	-
Belimbing	-	-	-
Rambutan	-	-	-
Jeruk	-	-	-
Sirsak	-	-	-

5.2 Peternakan

Tabel 5.2.1 Populasi Ternak Menurut Jenis Ternak di Kecamatan Duingi (ekor), 2008-2012

Tahun	Sapi	Kuda	Kambing
(1)	(2)	(3)	(4)
2008	-	374	1105
2009	670	327	1159
2010	-	-	-
2011	683	188	1251
2012	381	192	1754

Sumber: Dinas Kelautan, Perikanan, Pertanian, dan Ketahanan Pangan Kota Gorontalo

Tabel 5.2.2 Populasi Unggas Menurut Jenis Unggas di Kecamatan Duingi(ekor), 2008-2012

Tahun	Ayam Kampung	Ayam Ras	Itik
(1)	(2)	(3)	(4)
2008	17.560	61.400	1.038
2009	17.735	48.418	1.058
2010	-	-	-
2011	14.342	7000	1338
2012	15664	32084	1289

Sumber : Dinas Kelautan, Perikanan, Pertanian, dan Ketahanan Pangan Kota Gorontalo

<http://gorontalokota.bps.go.id>

TRANSPORTASI DAN KOMUNIKASI

<http://gorontalokota.bps.go.id>

Jalan merupakan prasarana pengangkutan darat yang penting untuk memperlancar kegiatan perekonomian. Dengan makin meningkatnya usaha pembangunan maka akan menuntut peningkatan pembangunan jalan untuk memudahkan mobilitas penduduk dan memperlancar lalu lintas barang dari satu daerah ke daerah lain. Pada tahun 2012, sebagian besar permukaan jalan antar kelurahan di Duingi adalah sudah diaspal.

<http://gorontalokota.bps.go.id>

Tabel 6.1 Jalan Antar Desa/Kelurahan Menurut Kelurahan dan Jenis Permukaan Terluas di Kecamatan Duingi Tahun 2012

Kelurahan	Aspal/ Beton	Diperkeras	Tanah	Lainnya
(1)	(2)	(3)	(4)	(5)
Tuladenggi	√	-	-	-
Libuo	√	-	-	-
Tomulabutao	√	-	-	-
Huangobotu	√	-	-	-
Tomulabutao Selatan	√	-	-	-
Kecamatan Duingi				

Tabel 6.2 Jumlah Sarana Komunikasi Menurut Kelurahan di Kecamatan Duingi

Kelurahan	Warnet	Pos/Jasa Pengiriman	Menara Telekomunikasi
(1)	(2)	(3)	(4)
Tuladenggi	-	-	-
Libuo	7	-	-
Tomulabutao	1	-	1
Huangobotu	5	-	-
Tomulabutao Selatan	11	-	-
Kecamatan Duingi	24	-	1

Sumber: Kantor Pertanahan Kota Gorontalo

<http://gorontalokota.bps.go.id>

7

PERINDUSTRIAN, PERDAGANGAN DAN KEUANGAN

<http://gorontalokota.bps.go.id>

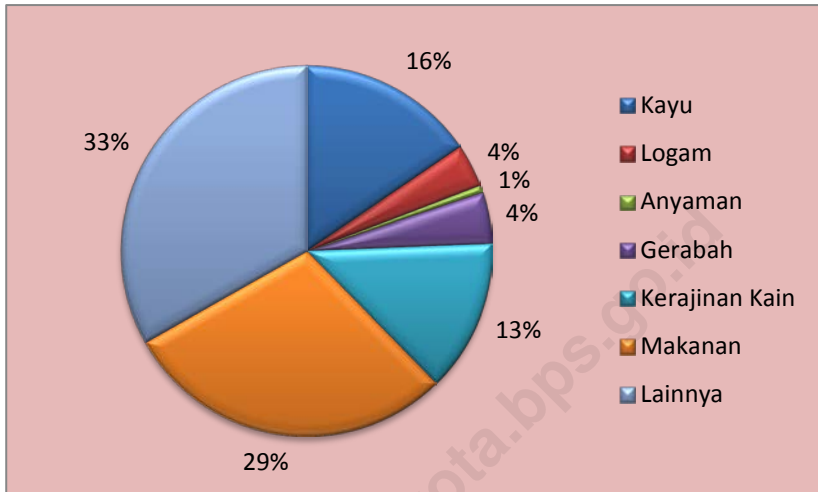
Industri pengolahan adalah suatu kegiatan ekonomi yang melakukan kegiatan mengubah suatu barang dasar secara mekanis, kimia atau dengan tangan sehingga menjadi barang jadi/setengah jadi, dan atau barang yang kurang nilainya menjadi barang yang lebih tinggi nilainya, dan sifatnya lebih dekat kepada pemakai akhir. Termasuk dalam kegiatan ini adalah jasa industri dan pekerjaan perakitan.

Berdasarkan data Dinas Perindustrian, Perdagangan, UMKM, dan PM Kota Gorontalo, Jumlah industri kecil di Kecamatan Duingingi sebanyak 316. Industri kecil mencakup perusahaan industri dengan jumlah pekerja antara 5-19 orang. Diantara 5 Kelurahan, Libuo memiliki industri kecil terbanyak, yakni sebanyak 93.

Sementara itu, jumlah industri menurut jenisnya yaitu industri kayu di Duingingi sebanyak 49, Industri logam sebanyak 12, industry anyaman sebanyak 2, industry gerabah sebanyak 14, industri kerajinan kain sebanyak 42, industri makanan sebanyak 92.

PBB merupakan salah satu sumber pendapatan saerah yang ikut berperan dalam pelaksanaan pembangunan. Selama tahun 2012, jumlah PBB yang berhasil dihimpun dari masyarakat di Kecamatan Duingingi sebesar 245.621.411 atau 72,57persen dari target yang telah ditetapkan. Adapun Kelurahan dengan perolehan pajak terbesar adalah kelurahan Libuo yakni sebesar 65.917.214.

Gambar 7 Jumlah Perusahaan/Usaha/Industri Menurut Jenis di Kecamatan Duingi, 2012



Sumber: Dinas Perindagkop dan UKM Kota Gorontalo

Tabel 7.1 Jumlah Industri Kecil Menurut Kelurahan di Kecamatan Duingi, 2012

Tahun	Industri Kecil (5-19 pekerja)
(1)	(2)
Tuladenggi	72
Libuo	93
Tomulabutao	40
Huangobotu	55
Tomulabutao Selatan	56
Jumlah	316

Sumber : Dinas Perindagkop dan UKM Kota Gorontalo

Tabel 7.2 **Jumlah Perusahaan/Usaha/Industri Menurut Jenis dan Kelurahan di Kecamatan Dumbo, 2012**

Kelurahan	Kulit	Kayu	Logam	Anyaman	Gerabah
(1)	(2)	(3)	(4)	(5)	(6)
Tuladenggi	-	6	2	-	-
Libuo	-	7	-	-	-
Tomulabutao	-	5	1	-	13
Huangobotu	-	12	5	2	-
Tomulabutao Selatan	-	19	4	-	1

Sumber : Dinas Perindagkop dan UKM Kota Gorontalo

Tabel 7.2 lanjutan

Kelurahan	Kerajinan Kain	Makanan	Lainnya
(1)	(2)	(3)	(4)
Tuladenggi	27	22	15
Libuo	2	36	48
Tomulabutao	1	6	14
Huangobotu	7	4	25
Tomulabutao Selatan	5	24	3

Sumber : Dinas Perindagkop dan UKM Kota Gorontalo

Tabel 7.3 Jumlah Sarana Perdagangan menurut Kelurahan di Kecamatan Duingi, 2012

Tahun	Pasar Tradisional	Tempat Pelelangan Ikan
(1)	(2)	(3)
Tuladengi	-	-
Libuo	-	-
Tomulabutao	-	-
Huangobotu	1	-
Tomulabutao Selatan	-	-

Sumber : Dinas Perindagkop dan UKM Kota Gorontalo

Tabel 7.4 Jumlah Pedagang Menurut Jenis dan Kelurahan di Kecamatan Duingi, 2012

Tahun	2011	2012
(1)	(2)	(3)
Pedagang Besar	4	1
Pedagang Menengah	12	7
Pedagang Kecil	83	63

Tabel 7.5 Jumlah Sarana Perbankan menurut Kelurahan di Kecamatan Duingi, 2012

Tahun	Bank Umum	Bank Perkredit n Rakyat	Lembaga Pembiayaan
(1)	(2)	(3)	(4)
Tuladengi	-	-	-
Libuo	-	-	-
Tomulabutao	-	-	-
Huangobotu	-	-	-
Tomulabutao Selatan	-	-	-

Sumber : Kantor Kelurahan Setempat

Tabel 7.6 Jumlah Koperasi Menurut Kelurahan di Kecamatan Dungingi, 2012

Tahun	KUD	Koperasi Simpan Pinjam	Koperasi tani	Koperasi Perikanan	Koperasi Lainnya
(1)	(2)	(3)	(4)	(5)	
Tuladenggi	-	1	-	-	2
Libuo	-	2	-	-	2
Tomulabutao	-	-	-	-	-
Huangobotu	1	-	-	-	3
Tomulabutao Selatan	-	-	-	-	1

Tabel 7.7 Target dan Realisasi Penerimaan Pajak Bumi dan Bangunan (PBB) Menurut Kelurahan di Kecamatan Duingi 2012

Kelurahan	Target	Realisasi	Persentase
(1)	(2)	(3)	(4)
Tuladenggi	48 910 684	41 363 398	84,57
Libuo	81 818 140	65 917 214	80,57
Tomulabutao	49 239 747	42 960 888	87,25
Huangobotu	99 297 900	58 889 380	59,31
Tomulabutao Selatan	59 182 299	36 490 531	61,66
Kecamatan Duingi	338448770	245621411	72,57

Sumber: Kelurahan Setempat dan Kantor Camat Duingi

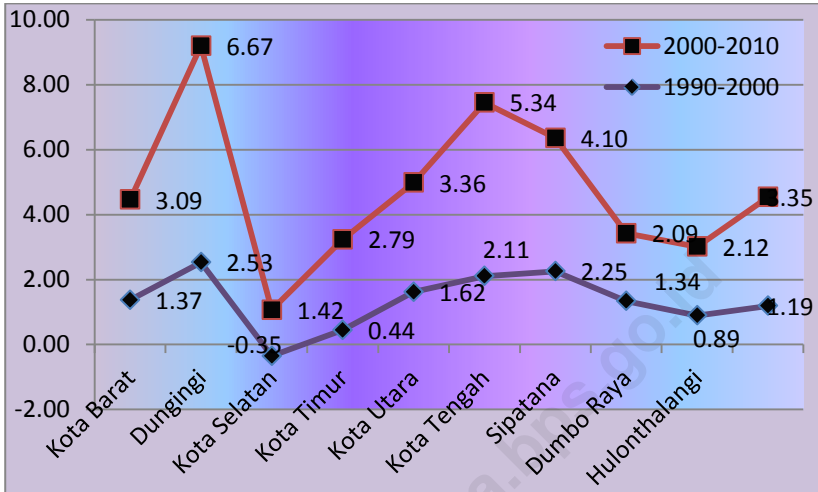
**PERBANDINGAN ANTAR
KECAMATAN**

<http://gorontalokota.bps.go.id>

Perbandingan beberapa indikator terpilih antar kecamatan di Kota Gorontalo memperlihatkan adanya variasi. Dilihat berdasarkan laju pertumbuhan penduduk terlihat adanya perbedaan. Laju pertumbuhan penduduk tertinggi tercatat di Kecamatan Dungingi baik pada periode 1990-2000 maupun 2000-2010. Sementara itu, pada periode yang sama, Kecamatan Kota Selatan memiliki laju pertumbuhan penduduk paling rendah dibanding lima kecamatan lain. Dari sisi kuantitas, Kecamatan Kota Tengah memiliki jumlah penduduk terbesar yakni mencapai 27.047 jiwa.

Perbandingan beberapa indikator terpilih lain seperti banyaknya keluarga pra sejahtera dan sejahtera I – III+ serta target dan realisasi penerimaan PBB juga memperlihatkan angka yang bervariasi antar kecamatan. Pada tahun 2012, di antara 9 kecamatan yang ada, persentase realisasi PBB tertinggi terjadi di Kecamatan Kota Timur (84,22 persen) sedangkan yang terendah terjadi di Kecamatan Sibatana (44,95 persen).

Gambar 8. Laju Pertumbuhan Penduduk¹ (persen) Menurut Kecamatan di Kota Gorontalo, 1990-2000 dan 2000-2010



Catatan: ¹Hasil Sensus Penduduk

Sumber: BPS RI

Tabel 8.1 Jumlah Penduduk¹ dan Laju Pertumbuhan Penduduk Menurut Kecamatan di Kota Gorontalo, 1990, 2000, dan 2010

Kecamatan	Jumlah Penduduk (orang)			Laju Pertumbuhan Penduduk per Tahun (%)	
	1990	2000	2010	1990-2000	2000-2010
(1)	(2)	(3)	(4)	(5)	(6)
Kota Barat	13.583	15.449	10.220	1,37	3,09
Dungingi	10.326	12.941	21.568	2,53	6,67
Kota Selatan	18.739	18.082	20.647	-0,35	1,42
Kota Timur	18.861	19.700	25.195	0,44	2,79
Kota Utara	10.514	12.217	16.326	1,62	3,36
Kota Tengah	14.561	17.629	27.047	2,11	5,34
Sipatana	9.733	11.927	16.823	2,25	4,10
Dumbo Raya	12.378	14.031	16.960	1,34	2,09
Hulonthalangi	11.618	12.655	15.341	0,89	2,12
Kota Gorontalo	120.313	134.631	180.127	1,19	3,35

Catatan: ¹Hasil Sensus Penduduk

Sumber: BPS RI

Tabel 8.2 Banyaknya Keluarga Menurut Kecamatan dan Klasifikasi Keluarga di Kota Gorontalo, 2011

Kecamatan	Pra Sejahtera	Keluarga Sejahtera				Jumlah
		I	II	III	III+	
(1)	(2)	(3)	(4)	(5)	(6)	(7)
Kota Barat	534	26	1 568	638	69	5 473
Dungingi	206	1 097	1 697	2 197	166	5 363
Kota Selatan	262	1 765	911	1 149	641	4 728
Kota Timur	212	1 915	2 360	1 488	202	6 177
Kota Utara	142	1 422	1 826	938	145	4 473
Hulonthalangi	153	1 610	1 842	462	10	4 077
Sipatana	359	1 574	1 584	758	104	4 379
Dumbo Raya	311	2 214	1 408	432	68	4 433
Kota Tengah	163	2 008	1 553	1 709	311	5 744
Kota Gorontalo	2 342	16 269	14 749	9 771	1 716	44 847

Sumber: Badan Pemberdayaan Masyarakat Perempuan dan keluarga Berencana Kota Gorontalo

Tabel 8.3 Target dan Realisasi (Rupiah) Penerimaan Pajak Bumi dan Bangunan (PBB) Menurut Kecamatan di Kota Gorontalo, 2011

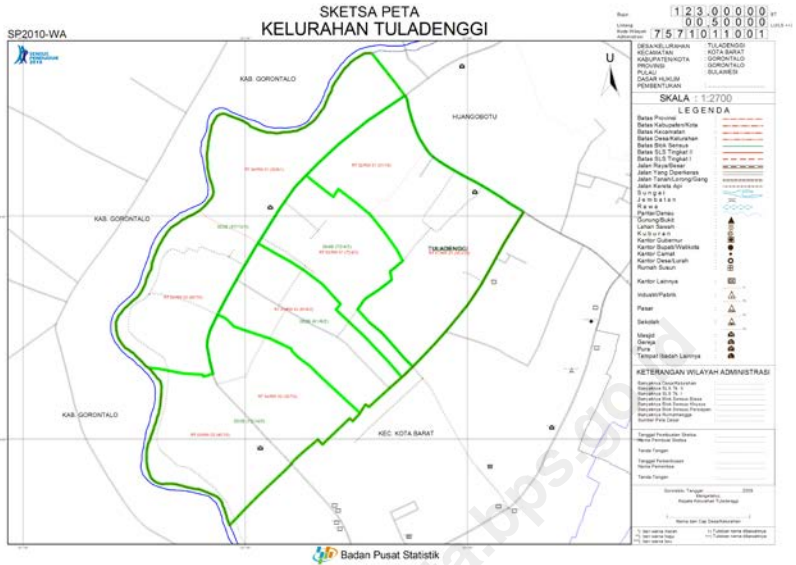
Kecamatan	Target	Realisasi	Persentase
(1)	(2)	(3)	(4)
Kota Barat
Dungingi	338.448.770	245.621.411	72,57
Kota Selatan	1.326.053.485	1.020.941.855	76,99
Kota Timur	733.865.518	618.082.744	84,22
Kota Utara
Hulonthalangi	166.005.986	135.562.290	81,66
Sipatana	360.715.979	162.145.635	44,95
Dumbo Raya
Kota Tengah	783.313.914	582.895.809	74
Kota Gorontalo			

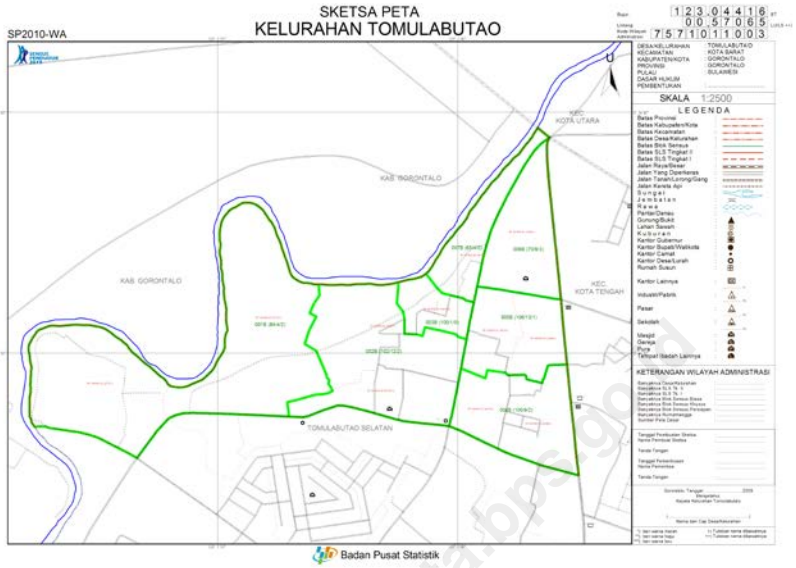
Sumber: Kantor Kecamatan Setempat

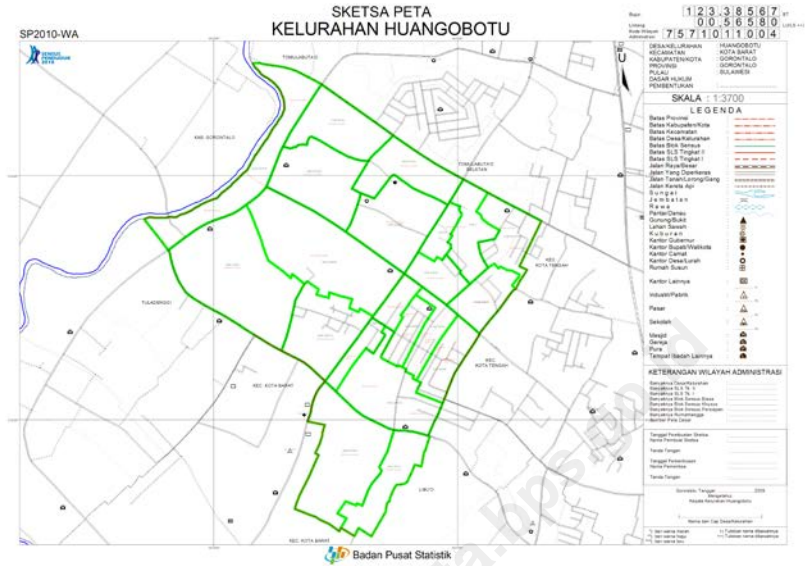
<http://gorontalokota.bps.go.id>

LAMPIRAN

<http://gorontalokota.bps.go.id>







DATA

MENCERDASKAN BANGSA



Badan Pusat Statistik Kota Gorontalo

Jln. Dewi Sartika No.21, Kota Tengah, Gorontalo

Telp / Fax +62 435 821956, Email : bps7571@bps.go.id

Homepage: <http://www.gorontaloikota.bps.go.id>