



Katalog BPS : 1102001.12.17.080

# Kecamatan Pangururan Dalam Angka

*Pangururan In Figures*

Rumah Adat Batak-Museum TOMOK

2011



**BADAN PUSAT STATISTIK KABUPATEN SAMOSIR**  
*BPS - Statistic of Samsir Regency*



KATALOG BPS : 1102001.12.17.080

---

# **PANGURURAN DALAM ANGKA 2011**

---

**PANGURURAN  
IN FIGURES  
2011**

---



**BADAN PUSAT STATISTIK  
KABUPATEN SAMOSIR**  
*BPS – Statistics of Samosir Regency*

# PANGURURAN

## **DALAM ANGKA** ***IN FIGURES***

# 2011

No. Publikasi/*Publication Number* : 1217.11.13  
Katalog BPS/*BPS Catalogue* : 1102001.12.17.080  
Ukuran Buku/*Book Size* : 15 cm x 21 cm  
Jumlah Halaman/*Page* : xix + 114

*Pengumpul Data/Collector Data:*

Koordinator Statistik Kecamatan Pangururan  
*Statistic Coordinator of Pangururan Sub Regency*  
Badan Pusat Statistik Kabupaten Samosir  
*BPS-Statistics of Samosir Regency*

*Penyunting/Editor/Editor:*

Seksi Integrasi Pengolahan dan Diseminasi Statistik (IPDS)  
*Data Processing and Dissemination of Statistics*  
Badan Pusat Statistik Kabupaten Samosir  
*BPS-Statistics of Samosir Regency*

*Gambar Kulit/Art Designer:*

Seksi Integrasi Pengolahan dan Diseminasi Statistik (IPDS)  
*Data Processing and Dissemination of Statistics*  
Badan Pusat Statistik Kabupaten Samosir  
*BPS-Statistics of Samosir Regency*

*Diterbitkan Oleh/Published by:*

Badan Pusat Statistik Kabupaten Samosir  
*BPS-Statistics of Samosir Regency*

*Kerjasama Dengan/Co-operation of :*

Badan Perencanaan Pembangunan Daerah Kabupaten Samosir  
*The Regional Development Planning Board of Samosir Regency*

Boleh dikutip dengan menyebutkan sumbernya  
*May be cited with reference to the source*

## WEJANGAN STATISTIK

1. Membangun itu sulit, tetapi jauh lebih sulit melaksanakan pembangunan tanpa dukungan data statistik.
2. Data yang baik, akurat, bebas bias, dan terpercaya, adalah data yang dikumpulkan berdasarkan **metodologi statistik** yang jelas dan benar.
3. Jangan pernah mengharapkan bahwa setiap data yang dikumpulkan itu, **seratus persen benar** sekalipun metodologinya sudah benar, karena data itu masih dikumpulkan oleh manusia.
4. BPS dalam setiap melakukan pengumpulan data, memiliki prinsip bahwa data yang dikumpulkan itu **pasti mengandung kesalahan**, tetapi dalam melaporkan dan mendiseminasikan datanya BPS tidak **melakukan kebohongan**.





**CAMAT PANGURURAN  
LUMONGGA PANGGABEAN, S.Pd**

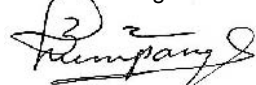
## KATA SAMBUTAN

Puji syukur kita panjatkan kepada Tuhan Yang Maha Esa, atas berkat-Nya penerbitan buku "**KECAMATAN PANGURURAN DALAM ANGKA 2011**" dapat terlaksana dengan baik. Guna menyusun program yang terarah agar pembangunan dapat berhasil dan berdaya guna secara maksimal, maka ketersediaan data dan fakta yang akurat baik berupa angka, grafik maupun informasi sangat diperlukan. Oleh karena itu upaya Koordinator Statistik Kecamatan Pangururan untuk mengumpulkan data dalam menerbitkan buku "**KECAMATAN PANGURURAN DALAM ANGKA 2011**" saya sambut dengan baik.

Kepada semua khalayak yang membutuhkan data Kecamatan Pangururan kami anjurkan untuk menggunakan buku ini sebagai sumber data resmi bagi kepentingan masing-masing, juga diharapkan agar tiap-tiap instansi dan masyarakat dapat mendukung penerbitan buku tahunan ini dengan memberikan data/informasi terbaru kepada Koordinator Statistik Kecamatan Pangururan dalam meningkatkan akurasi data ini.

Akhirnya saya ucapkan terima kasih, atas penerbitan buku ini dengan harapan agar terus berkelanjutan dan semakin disempurnakan.

Pangururan, September 2011  
Camat Pangururan



Lumongga Panggabean, S.pd  
NIP 195707271977022001

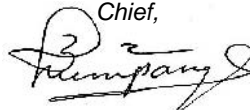
## **PREFACE**

*By blessing to God prayer, the publication of book **"PANGURURAN IN FIGURES 2011"** has been finished well. In mention to compile the directional program to get the succeed and utilizable development maximally, hence availability of data and accurate fact that given in number, graph, and also other information. Therefore, the effort of Statistic Coordinator of Pangururan Sub Regency to collect the data to publish book **"PANGURURAN IN FIGURES 2011"**, I receive it with kind hearted.*

*To all of socialize who need the data of Pangururan Sub Regency, we suggest to use this book as a legal data sources for each requirements, and also expected to all of institution and socialize to support this annual published book by give the newest data/information to Statistic Coordinator of Pangururan Sub Regency to improve the accuration of data.*

*At last, I would like to thank for the publication of this book with hoping to have continuation and progressively perfected.*

Pangururan, September 2011  
Pangururan Sub Regency  
Chief,



Lumongga Panggabean, S.pd  
NIP 195707271977022001



## KATA PENGANTAR


Dengan memanjatkan puji syukur kehadiran Tuhan Yang Maha Kuasa, Koordinator Statistik Kecamatan Pangururan dapat menyelesaikan buku “**KECAMATAN PANGURURAN DALAM ANGKA 2011**“. Publikasi ini merupakan lanjutan dari publikasi tahun-tahun sebelumnya yang secara rutin dalam upaya menyediakan data statistik yang lengkap, akurat dan tepat waktu.

Berhasilnya usaha ini tidak lain adalah berkat kerjasama yang baik dan bantuan yang telah diberikan oleh Pemerintah Kabupaten serta instansi-instansi maupun Kelurahan/Desa yang ada di Kecamatan tersebut.

Semoga data ini dapat dipergunakan sebaik-baiknya, dan kami menyadari bahwa buku ini belum sempurna. Untuk itu kami mengharapkan saran dan kritik yang sehat demi perbaikan buku ini pada penerbitan tahun-tahun mendatang, terima kasih.

Pangururan, September 2011

Koordinator Statistik Kecamatan  
Pangururan



Aron Sinaga

NIP 19860407 200604 1 001

## **PREFACE**

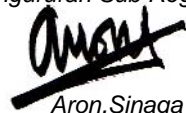
*By blessing to God prayer, Statistic Coordinator of Pangururan Sub Regency has been finished the publication “**PANGURURAN IN FIGURES 2011**”. This publication is following up from the publication years before as continually published in the effort to prepare, accurate, timely, and complete statistic data.*

*Having finished this publication is because of good cooperation and attention from The Regional Government and also other institutions and Suburban/Village Government in this sub regency.*

*We hope this data can be used well, and we realize the unperfect of this publication. Therefore, we hope suggestion and critic from the user of this publication to perfect this publication in the future, thank you.*

*Pangururan, September 2011*

*Statistic Coordinator of  
Pangururan Sub Regency*



*Aron Sinaga  
NIP 19860407 200604 1 001*

## **DAFTAR ISI/ CONTENTS**

	<u>Halaman</u> <u>Page</u>
Peta Kecamatan Pangururan/ <i>Map of Pangururan Sub Regency</i> .....	iv
Foto Camat Pangururan/ <i>Photograph of Chief of Pangururan Sub Regency</i> ..	v
Kata Sambutan Camat Pangururan/ <i>Foreword of The Chief of Pangururan Sub Regency</i> .....	vi
Kata Sambutan Koordinator Statistik Kecamatan Pangururan/ <i>Foreword of the Statistic Coordinator of Pangururan Sub Regency of BPS – Statistic of Samosir Regency</i> .....	viii
Daftar Isi/ <i>Contents</i> .....	x
Daftar Tabel/ <i>List of Tables</i> .....	xi
Daftar Lampiran/ <i>List of Appendix</i> .....	xix
BAB I Letak dan Geografis/ <i>Location and Geography</i> .....	1
BAB II Pemerintahan/ <i>Government</i> .....	8
BAB III Penduduk/ <i>Population</i> .....	13
BAB IV Sosial/ <i>Social</i> .....	18
BAB V Pertanian/ <i>Agriculture</i> .....	76
BAB VI Perindustrian/ <i>Manufacturing</i> .....	90
BAB VII Perhubungan dan Komunikasi/ <i>Transportation and Communication</i> .....	99
BAB VIII Keuangan/ <i>Finance</i> .....	106
Lampiran/ <i>Appendices</i> .....	109

**DAFTAR TABEL/ *List of Tables***

	<u>Halaman</u> <i>Page</i>
<u>Tabel</u> : 1.1    Letak dan Geografis Kecamatan <i>Table</i> <i>Location and Geography of Sianjur Mula-mula Sub Regency</i> 2010.....	2
<u>Tabel</u> : 1.2    Jarak Kantor Kepala Desa ke Ibukota Kecamatan dan Alat <i>Table</i> <i>Angkutan Menurut Desa/Kelurahan</i> <i>The Distance from Village Chief Office to Sub Regency City</i> <i>and Transportation Mode by Village/Suburban (km).....</i>	4
<u>Tabel</u> : 1.3    Luas Wilayah dan Rasio Terhadap Luas Kecamatan <i>Table</i> <i>Menurut Desa/Kelurahan</i> <i>Area and Ratio on Sub Regency Area by Village/Suburban</i>	5
<u>Tabel</u> : 1.4    Banyaknya Curah Hujan (CH) dan Hari Hujan (HH) di <i>Table</i> <i>Stasiun Pengamatan Palipi Menurut Bulan</i> <i>Number of Rainfall (R) and Rainy Days (RD) at Observation</i> <i>Station of Pangururan by Month 2010 .....</i>	7
<u>Tabel</u> : 2.1    Banyaknya Dusun dan Lingkungan Menurut Desa/Kelurahan <i>Table</i> <i>Number of Sub Village by Village/Suburban 2010 .....</i>	9
<u>Tabel</u> : 2.2    Desa/Kelurahan Menurut Klasifikasi <i>Table</i> <i>Village/Suburban by Classification 2010 .....</i>	10
<u>Tabel</u> : 2.3    Banyaknya Pegawai Negeri Sipil (PNS) Pada Kantor Camat <i>Table</i> <i>Menurut Tingkat Pendidikan dan Jenis Kelamin</i> <i>Number of Civil Servant in Sub Regency Office by Education</i> <i>Level and Sex (orang/person) 2010.....</i>	11
<u>Tabel</u> : 2.4    Banyaknya Pegawai Negeri Sipil (PNS) Pada Kantor Camat <i>Table</i> <i>Menurut Golongan Pangkat dan Jenis Kelamin</i> <i>Number of Civil Servant in Sub Regency Office by Type of</i> <i>Rank and Sex (orang/person) 2010 .....</i>	12
<u>Tabel</u> : 3.1    Luas Wilayah, Jumlah Penduduk, dan Kepadatan Penduduk <i>Table</i> <i>Menurut Desa/Kelurahan</i> <i>Area, Population and Population Density by Village/</i> <i>Suburban 2010 .....</i>	14

<u>Tabel</u> : 3.2 <i>Table</i>	Penduduk Menurut Jenis Kelamin, Rasio Jenis Kelamin dan Desa/Kelurahan <i>Population by Sex, Sex Ratio and Village/Suburban 2010 (jiwa/person) .....</i>	15
<u>Tabel</u> : 3.3 <i>Table</i>	Banyaknya Penduduk, Rumah Tangga, dan Rata-rata Anggota Rumah Tangga (ART) Menurut Desa/Kelurahan <i>Population, Household and Average of Household Size by Village/Suburban 2010.....</i>	16
<u>Tabel</u> : 4.1 <i>Table</i>	Banyaknya Sekolah Dasar (SD) Negeri dan Swasta Menurut Desa <i>Number of State and Private Primary Schools by Village 2010 (buah/unit).....</i>	19
<u>Tabel</u> : 4.2 <i>Table</i>	Banyaknya Guru dan Murid Pada Sekolah Dasar (SD) Negeri dan Swasta Menurut Desa/Kelurahan <i>Number of Teachers and Pupils in State and Private Primary School by Village/Suburban 2010 (orang/person).....</i>	21
<u>Tabel</u> : 4.3 <i>Table</i>	Banyaknya Guru Sekolah Dasar (SD) Menurut Tingkat Pendidikan dan Unit Sekolah <i>Number of Teachers in Primary School by Education Level, and School Unit 2010 (orang/person) .....</i>	23
<u>Tabel</u> : 4.4 <i>Table</i>	Banyaknya Guru Sekolah Dasar (SD) Menurut Status dan Unit Sekolah <i>Number of Teachers in Primary School by Status, and School Unit 2010 (orang/person) .....</i>	25
<u>Tabel</u> : 4.5 <i>Table</i>	Banyaknya Murid Sekolah Dasar (SD) Menurut Kelas dan Desa <i>Number of Pupils in Primary School by Class and Village 2010 (orang/person) .....</i>	27
<u>Tabel</u> : 4.6 <i>Table</i>	Banyaknya Murid Sekolah Dasar (SD) Menurut Kelas, Jenis Kelamin, dan Unit Sekolah <i>Number of Pupils in Primary School by sex, and School Units 2010 (orang/person) .....</i>	29
<u>Tabel</u> : 4.7 <i>Table</i>	Banyaknya Sekolah Lanjutan Tingkat Pertama (SLTP) Negeri dan Swasta Menurut Desa/Kelurahan <i>Number of State and Private Junior High School by Village/Suburban 2010 (buah/unit).....</i>	33

<u>Tabel</u> : 4.8 <i>Table</i>	Banyaknya Guru dan Murid Pada Sekolah Lanjutan Tingkat Pertama (SLTP) Negeri dan Swasta Menurut Desa/Kelurahan <i>Number of Teachers and Pupils in State and Private Junior High School by Village/Suburban 2010 (orang/person) .....</i>	35
<u>Tabel</u> : 4.9 <i>Table</i>	Banyaknya Guru Sekolah Lanjutan Tingkat Pertama (SLTP) Menurut Status Guru dan Unit Sekolah <i>Number of Teachers in Junior High School by Status and School Unit 2010 (orang/person) .....</i>	37
<u>Tabel</u> : 4.10 <i>Table</i>	Banyaknya Guru Sekolah Lanjutan Tingkat Pertama (SLTP) Menurut Tingkat Pendidikan dan Unit Sekolah <i>Number of Teachers in Junior High School by Education Level and School Unit 2010 (orang/person).....</i>	38
<u>Tabel</u> : 4.11 <i>Table</i>	Banyaknya Murid Sekolah Lanjutan Tingkat Pertama (SLTP) Menurut Kelas, Jenis Kelamin, dan Unit Sekolah <i>Number of Pupils in Junior High School by Class, Sex, and School Unit 2010 (orang/person) .....</i>	39
<u>Tabel</u> : 4.12 <i>Table</i>	Banyaknya Murid Sekolah Lanjutan Tingkat Pertama (SLTP) Menurut Kelas dan Desa/Kelurahan <i>Number of Pupils in Junior High School by Class and Village/Suburban 2010 (orang/person) .....</i>	40
<u>Tabel</u> : 4.13 <i>Table</i>	Banyaknya Sekolah Menengah Umum (SMU) Negeri dan Swasta Menurut Desa/Kelurahan <i>Number of State and Private General Senior High School by Village/Suburban 2010</i>	42
<u>Tabel</u> : 4.14 <i>Table</i>	Banyaknya Guru dan Murid Pada Sekolah Menengah Umum (SMU) Negeri dan Swasta Menurut Desa/Kelurahan <i>Number of Teachers and Pupils in State and Private General Senior High School by Village/Suburban 2010 (orang/person) .....</i>	44
<u>Tabel</u> : 4.15 <i>Table</i>	Banyaknya Guru Sekolah Menengah Umum (SMU) Menurut Tingkat Pendidikan dan Unit Sekolah <i>Number of Teachers in General Senior High School by Education Level and School Unit 2010 (orang/person).....</i>	46

<u>Tabel</u> : 4.16 <i>Table</i>	Banyaknya Guru Sekolah Menengah Umum (SMU) Menurut Status dan Unit Sekolah <i>Number of Teachers in General Senior High School by Status and School Unit 2010 (orang/person) .....</i>	47
<u>Tabel</u> : 4.17 <i>Table</i>	Banyaknya Murid Sekolah Menengah Umum (SMU) Menurut Kelas dan Desa/Kelurahan <i>Number of Pupils in General Senior High School by Class and Village/Suburban 2010 (orang/person) .....</i>	48
<u>Tabel</u> : 4.18 <i>Table</i>	Banyaknya Murid Sekolah Menengah Umum (SMU) Menurut Kelas, Jenis Kelamin dan Unit Sekolah <i>Number of Pupils in General Senior High School by Class, Sex, and School Unit 2010 (orang/person) .....</i>	49
<u>Tabel</u> : 4.19 <i>Table</i>	Banyaknya Sekolah Menengah Kejuruan (SMK) Negeri dan Swasta Menurut Desa/Kelurahan <i>Number of State and Private General Vocational Senior High School by Village/Suburban 2010</i>	51
<u>Tabel</u> : 4.20 <i>Table</i>	Banyaknya Guru dan Murid Pada Sekolah Menengah Kejuruan (SMK) Negeri dan Swasta Menurut Desa/Kelurahan <i>Number of Teachers and Pupils in State and Private Vocational Senior High School by Village/Suburban 2010 (orang/person) .....</i>	53
<u>Tabel</u> : 4.21 <i>Table</i>	Banyaknya Guru Sekolah Menengah Kejuruan (SMK) Menurut Tingkat Pendidikan dan Unit Sekolah <i>Number of Teachers in Junior High School by Education Level and School Unit 2010 (orang/person).....</i>	55
<u>Tabel</u> : 4.22 <i>Table</i>	Banyaknya Guru Sekolah Menengah Kejuruan (SMK) Menurut Status Guru dan Unit Sekolah <i>Number of Teachers in Junior High School by Status and School Unit 2010 (orang/person) .....</i>	56
<u>Tabel</u> : 4.23 <i>Table</i>	Banyaknya Murid Sekolah Menengah Kejuruan (SMK) Menurut Kelas, Jenis Kelamin, dan Unit Sekolah <i>Number of Pupils in Vocational Senior High School by Class, Sex, and School Unit (orang/person) 2010 .....</i>	57

<u>Tabel</u> : 4.24 <u>Table</u>	Banyaknya Murid Sekolah Menengah Kejuruan (SMK) Menurut Kelas dan Desa/ Kelurahan <i>Number of Pupils in Vocational Senior High School by Class and Village/Suburban 2010 (orang/person) .....</i>	58
<u>Tabel</u> : 4.25 <u>Table</u>	Banyaknya Murid SMK Menurut Kelas, Jenis Kelamin dan Unit Sekolah <i>Number of Vocational Senior High School Pupils by Class, Sex and School Unit 2010.....</i>	60
<u>Tabel</u> : 4.26 <u>Table</u>	Banyaknya Sarana Kesehatan Umum Menurut Jenis dan Desa/Kelurahan <i>Number of Public Health Facility by Types and Village/Suburban 2010 (buah/unit).....</i>	61
<u>Tabel</u> : 4.27 <u>Table</u>	Banyaknya Tenaga Medis Menurut Klasifikasi dan Desa/Kelurahan <i>Number of Medical Servant by Classification and Village/Suburban 2010 (orang/person).....</i>	63
<u>Tabel</u> : 4.28 <u>Table</u>	Banyaknya Pasangan Usia Subur (PUS) Menurut Partisipasi Penggunaan Alat Kontrasepsi dan Desa/Kelurahan <i>Number of Fertile Age Couple by Using Contraception Device Partipation and Village/Suburban 2010 (pasangan/couple).....</i>	65
<u>Tabel</u> : 4.29 <u>Table</u>	Banyaknya Pasangan Usia Subur (PUS) Menurut Jenis Alat Kontrasepsi yang digunakan dan Desa/Kelurahan <i>Number of Fertile Age Couple by Type of Contraceptive Used and Village/Suburban 2010 (pasangan/couple).....</i>	67
<u>Tabel</u> : 4.30 <u>Table</u>	Banyaknya Keluarga Pra KS, KS-I, dan Pra KS-II Menurut Desa/Kelurahan <i>Number of Pra Prosperous, 1<sup>st</sup> Prosperous, and 2<sup>nd</sup> Prosperous Household by Village/Suburban 2010 (keluarga/family).....</i>	71
<u>Tabel</u> : 4.31 <u>Table</u>	Banyaknya Rumah Menurut Jenis Bangunan dan Desa/Kelurahan <i>Number of House by Type of Building and Village/Suburban 2010 (buah/unit).....</i>	73



<u>Tabel</u> : 4.32 <u>Table</u>	Banyaknya Rumah Ibadah Menurut Jenis dan Desa/Kelurahan <i>Number of Place of Worship by Type and Village/Suburban 2010 (buah/unit).....</i>	74
<u>Tabel</u> : 4.33 <u>Table</u>	Banyaknya Rumah Tangga Menurut Status Perkawinan dan Desa/Kelurahan <i>Number of Household by Marriage Status and Village/Suburban 2010 (rumahtangga/household).....</i>	75
<u>Tabel</u> : 5.1 <u>Table</u>	Padi Sawah Menurut Desa/Kelurahan <i>Harvest Area, Production and Productivity of Wet Land Paddy by Village/Suburban 2010.....</i>	77
<u>Tabel</u> : 5.2 <u>Table</u>	Luas Tanaman Palawija Menurut Jenis Tanaman dan Desa/Kelurahan <i>Planting Area of Crop by Types of Plant and Village/Suburban 2010 (ha/ha) .....</i>	79
<u>Tabel</u> : 5.3 <u>Table</u>	Produksi Tanaman Palawija Menurut Jenis Tanaman dan Desa/Kelurahan <i>Production of Crop by Types of Plant and Village/Suburban 2010 (ton/ton).....</i>	81
<u>Tabel</u> : 5.4 <u>Table</u>	Luas Tanaman Perkebunan Rakyat Menurut Jenis Tanaman dan Desa/Kelurahan <i>Planting Area of Smallholder Estate by Types of Plant and Village/Suburban 2010 (ton/ton) .....</i>	83
<u>Tabel</u> : 5.5 <u>Table</u>	Luas Tanaman Perkebunan Rakyat Menurut Jenis Tanaman dan Desa/Kelurahan <i>Planting Area of Smallholder Estate by Types of Plant and Villag/Suburban 2010 (ton/ton) .....</i>	85
<u>Tabel</u> : 5.6 <u>Table</u>	Luas Panen, Produksi, dan Produktivitas Sayur-sayuran Menurut Jenisnya <i>Harvest Area, Production, and Productivity of Vegetables by Types 2010</i>	86
<u>Tabel</u> : 5.7 <u>Table</u>	Banyaknya Ternak Menurut Jenisnya dan Desa/Kelurahan <i>Number of Livestock by Types and Village/Suburban 2010 (ekor/tail).....</i>	87

<u>Tabel</u> : 5.8 <u>Table</u>	Banyaknya Ternak Unggas Menurut Jenisnya dan Desa/Kelurahan <i>Number of Poultry by Types and Village/Suburban 2010 (ekor/tail).....</i>	88
<u>Tabel</u> : 5.9 <u>Table</u>	Produksi Ikan Tawar Menurut Desa/Kelurahan <i>Production of Water Fish by Village/Suburban 2010 (ton/ton)</i>	89
<u>Tabel</u> : 6.1 <u>Table</u>	Banyaknya Kilang Padi dan Pedagang Eceran Menurut Desa/Kelurahan <i>Number of Paddy Factory and Retailer by Village/Suburban 2010 (perusahaan/establishment).....</i>	91
<u>Tabel</u> : 6.2 <u>Table</u>	Banyaknya Rumah Tangga Pelanggan Listrik Menurut Desa/Kelurahan <i>Number of Electricity Customers Household by Village/Suburban 2010 (rumahtangga/household).....</i>	93
<u>Tabel</u> : 6.3 <u>Table</u>	Nama Objek Wisata Menurut Jenis Wisata, Letak dan Jarak dari Ibukota Kabupaten <i>Name of Tourist Object by Type, Location and Distance from Regency City 2010</i>	95
<u>Tabel</u> : 6.4 <u>Table</u>	Banyaknya Tukang Jahit Menurut Jenis dan Desa/Kelurahan <i>Number of Taylor by Types and Village/Suburban 2010 (orang/person) .....</i>	96
<u>Tabel</u> : 6.5 <u>Table</u>	Banyaknya Jasa Pertukangan Menurut Jenisnya dan Desa/Kelurahan <i>Number of Worker Service by Types and Village/Suburban 2010.....</i>	97
<u>Tabel</u> : 6.6 <u>Table</u>	Banyaknya Bengkel Menurut Jenis Bengkel dan Desa/Kelurahan <i>Number of Workshop by Types and Village/Suburban 2010 (usaha/establishment).....</i>	98
<u>Tabel</u> : 7.1 <u>Table</u>	Panjang Jalan Menurut Jenisnya dan Desa/Kelurahan <i>Lenght of Road by Types and Village/Suburban 2010 (km)....</i>	100

<u>Tabel</u> : 7.2 <i>Table</i>	Banyaknya Kendaraan Bermotor yang Terdaftar Menurut Jenis dan Desa/Kelurahan <i>Number of Registered Motor Vehicle by Types and Village/Suburban 2010 (buah/unit).....</i>	102
<u>Tabel</u> : 7.3 <i>Table</i>	Banyaknya Dermaga Angkutan Danau Menurut Desa/Kelurahan <i>Number of Lake Piers by Village/Suburban 2010(buah/unit) ..</i>	104
<u>Tabel</u> : 7.4 <i>Table</i>	Banyaknya Kunjungan Kapal, Penumpang, dan Barang Pada Angkutan Danau Melalui Dermaga Menurut Bulan <i>Number of Visiting Ship, Passenger and Cargo at Lake Transportation by Pier by Month 2010 .....</i>	105
<u>Tabel</u> : 8.1 <i>Table</i>	Besarnya Pokok Penetapan dan Realisasi Penerimaan Pajak Bumi dan Bangunan (PBB) Menurut Desa/Kelurahan <i>Number of Fixed Target and Realization of Land and Building Tax Revenue by Village/Suburban 2010 (Rupiah/Rupiahs).....</i>	107
<u>Tabel</u> : 8.2 <i>Table</i>	Target dan Realisasi Pendapatan Asli Daerah (PAD) Kecamatan Pangururan Menurut Jenis Penerimaan <i>Target and Realization of Sub Regency Regional Revenue 2010.....</i>	108

---

**DAFTAR LAMPIRAN/LIST OF APPENDIX**

	<u>Halaman</u> <i>Page</i>
<u>Lampiran</u> : 1 <i>Appendix</i>	Nama-Nama Camat Pangururan Menurut Tahun Masa Jabatan <i>Names of Chief of Pangururan Sub Regency by Years of Duty Period</i> ..... 109
<u>Lampiran</u> : 2 <i>Appendix</i>	Nama-Nama Komandan Rayon Militer (Danramil) Pangururan Menurut Tahun Masa Jabatan <i>Names of Chief of Military Sector of Pangururan by Years of Duty Period</i> ..... 110
<u>Lampiran</u> : 3 <i>Appendix</i>	Nama-Nama Kepala Kepolisian Sektor (Kapolsek) Kecamatan Pangururan Menurut Tahun Masa Jabatan <i>Name of Chief of Police Station Sector of Pangururan Sub Regency by Years of Duty Period</i> ..... 111
<u>Lampiran</u> : 4 <i>Appendix</i>	Nama Kepala Desa/Lurah Menurut Jenis Kelamin, Pendidikan, dan Desa 2010 <i>Names of Village Chief by Sex, Level Education, and Village/Suburban 2010</i> ..... 112
<u>Lampiran</u> : 5 <i>Appendix</i>	Nama-Nama Muspika Kecamatan Pangururan <i>Name of Muspika of Pangururan</i> ..... 113

---

# BAB 1

*CHAPTER*

## LETAK DAN GEOGRAFIS

*LOCATION AND GEOGRAPHY*

<http://samoanibooks.blogspot.com>

**Tabel : 1.1**  
**Table**

**Letak dan Geografis Kecamatan**  
**Location and Geography of Pangururan Sub Regency**

**2010**

---

<p>1. Geografis Kecamatan Pangururan/ <i>Geography of Pangururan Sub Regency</i></p>	<p>: 2<sup>o</sup> 32' - 2<sup>o</sup> 45'</p>	<p>Lintang Utara/ <i>North Latitude</i></p>
	<p>: 98<sup>o</sup> 42' - 98<sup>o</sup> 47'</p>	<p>Bujur Timur/ <i>East Longitude</i></p>
<p>2. Luas Wilayah Kecamatan Pangururan/ <i>Area</i></p>	<p>: 121.43</p>	<p>km<sup>2</sup></p>
<p>3. Letak di atas Permukaan Laut <i>Heights Above Sea Level</i></p>	<p>: 50.37</p>	<p>meter</p>
<p>4. Batas-batasnya/ <i>Boundaries</i></p>		
<p>a. Sebelah Utara/ <i>Northern</i></p>	<p>: Kabupaten Simanindo/ <i>Simanindo Sub Regency</i></p>	
<p>b. Sebelah Selatan/ <i>Southern</i></p>	<p>: Kecamatan Palipi/ <i>Palipi Sub Regency</i></p>	
<p>c. Sebelah Barat/ <i>Western</i></p>	<p>: Kecamatan Sianjur Mulamula/ <i>Sianjur Mulamula Subregency</i></p>	
<p>d. Sebelah Timur/ <i>Eastern</i></p>	<p>: Kabupaten Ronggur Nihuta/ <i>Ronggur Nihuta Sub Regency</i></p>	
<p>5. Jarak Kantor Camat ke Kantor Bupati Samosir/ <i>The Distance Sub Regency Office to Regency Office</i></p>	<p>: 2 km</p>	

---

Sumber : Badan Pusat Statistik (BPS) Kabupaten Samosir  
 Source : BPS-Statistics Samosir Regency

**Tabel : 1.2**      **Jarak Kantor Kepala Desa ke Ibukota Kecamatan dan Alat**  
**Table**                      **Angkutan Menurut Desa/Kelurahan**  
**The Distance from Village Chief Office to Sub Regency City**  
**and Transportation Mode by Village/Suburban**  
**(km)**

<i>Desa/Kelurahan</i> <i>Village/Suburban</i>	Jarak (km)	Akses/Sarana Transportasi <i>Transportation Mode</i>
(1)	(2)	(3)
01. Rianiate	8	Roda Dua-Roda Empat <i>Motorcycle-Car</i>
02. Parmonangan	16	Roda Dua-Roda Empat <i>Motorcycle-Car</i>
03. Huta Namora	5	Roda Dua-Roda Empat <i>Motorcycle-Car</i>
04. Pintu Sona	4	Roda Dua-Roda Empat <i>Motorcycle-Car</i>
05. Huta Tinggi	6	Roda Dua-Roda Empat <i>Motorcycle-Car</i>
06. Pardomuan I	1	Roda Dua-Roda Empat <i>Motorcycle-Car</i>
07. Pasar Pangururan	0	Roda Dua-Roda Empat <i>Motorcycle-Car</i>
08. Tanjung Bunga	3.5	Roda Dua-Roda Empat <i>Motorcycle-Car</i>
09. Siogung-Ogung	2	Roda Dua-Roda Empat <i>Motorcycle-Car</i>
10. Parsaoran I	1	Roda Dua-Roda Empat <i>Motorcycle-Car</i>
11. Sait Nihuta	1.8	Roda Dua-Roda Empat <i>Motorcycle-Car</i>
12. Lumban Pinggol	3	Roda Dua-Roda Empat <i>Motorcycle-Car</i>
13. Sianting-Anting	3	Roda Dua-Roda Empat <i>Motorcycle-Car</i>
14. Parlondut	4	Roda Dua-Roda Empat <i>Motorcycle-Car</i>
15. Aek Nauli	8	Roda Dua-Roda Empat <i>Motorcycle-Car</i>

**Tabel : 1.2 Lanjutan/Continued  
Table**

<i>Desa/Kelurahan Village/Suburban</i>	Jarak (km)	Akses/Sarana Transportasi <i>Transportation Mode</i>
(1)	(2)	(3)
16. Pardugul	4.5	Roda Dua-Roda Empat <i>Motorcycle-Car</i>
17. Panampangan	5	Roda Dua-Roda Empat <i>Motorcycle-Car</i>
18. Sitoluhuta	6	Roda Dua-Roda Empat <i>Motorcycle-Car</i>
19. Sinabulan	9	Roda Dua-Roda Empat <i>Motorcycle-Car</i>
20. Siopat Sosor	7.5	Roda Dua-Roda Empat <i>Motorcycle-Car</i>
21. Huta Bolon	9	Roda Dua-Roda Empat <i>Motorcycle-Car</i>
22. Situngkir	10	Roda Dua-Roda Empat <i>Motorcycle-Car</i>
23. Sialanguan	11.9	Roda Dua-Roda Empat <i>Motorcycle-Car</i>
24. Parhorasan	10	Roda Dua-Roda Empat <i>Motorcycle-Car</i>
25. Pardomuan Nauli	8.5	Roda Dua-Roda Empat <i>Motorcycle-Car</i>
26. Lumban Suhi-suhi Dolok	8	Roda Dua-Roda Empat <i>Motorcycle-Car</i>
27. Lumban Suhi-suhi Toruan	7	Roda Dua-Roda Empat <i>Motorcycle-Car</i>
28. Parbaba Dolok	10	Roda Dua-Roda Empat <i>Motorcycle-Car</i>

Sumber : Kepala Desa Se-Kecamatan Pangururan

Source : *Whole Village Chief of Pangururan Sub Regency*



**Tabel : 1.3**      **Luas Wilayah dan Rasio Terhadap Luas Kecamatan Menurut**  
**Table**                      **Desa/Kelurahan**  
**Area and Ratio on Sub Regency Area by Village/Suburban**

2010

	Desa/Kelurahan <i>Village/Suburban</i>	Luas/Area (km <sup>2</sup> )	Rasio Terhadap Total Kecamatan <i>Ratio on Total of Sub Regency Area</i> (%)
	(1)	(2)	(3)
01.	Rianiate	6.75	5.56
02.	Parmonangan	3.00	2.47
03.	Huta Namora	7.00	5.76
04.	Pintu Sona	2.80	2.31
05.	Huta Tinggi	3.00	2.47
06.	Pardomuan I	2.50	2.06
07.	Pasar Pangururan	0.50	0.41
08.	Tanjung Bunga	6.50	5.35
09.	Siogung-Ogung	4.00	3.29
10.	Parsaoran I	1.50	1.24
11.	Sait Nihuta	1.40	1.15
12.	Lumban Pinggol	1.50	1.24
13.	Sianting-Anting	1.80	1.48
14.	Parlondut	1.50	1.24
15.	Aek Nauli	5.36	4.41

**Tabel : 1.3 Lanjutan/Continued**  
**Table**

	Desa/Kelurahan <i>Village/Suburban</i>	Luas/Area (km <sup>2</sup> )	Rasio Terhadap Total Kecamatan <i>Ratio on Total of Sub Regency Area</i> (%)
	(1)	(2)	(3)
16.	Pardugul	5.44	448
17.	Panampangan	2.65	2.18
18.	Sitoluhuta	0.80	0.66
19.	Sinabulan	1.23	1.01
20.	Siopat Sosor	1.00	0.82
21.	Huta Bolon	2.00	1.65
22.	Situngkir	2.00	1.65
23.	Sialanguan	2.00	1.65
24.	Parhorasan	15.40	12.68
25.	Pardomuan Nauli	9.50	7.82
26.	Lumban Suhi-suhi Dolok	6.30	5.19
27.	Lumban Suhi-suhi Toruan	3.50	288
28.	Parbaba Dolok	20.50	16.88
	<b>Jumlah /Total</b>	<b>121.43</b>	<b>100.00</b>

Sumber : Kantor Camat Pangururan  
 Source : Sub Regency Office of Pangururan

**Tabel : 1.4**  
**Table****Banyaknya Curah Hujan (CH) dan Hari Hujan (HH)**  
**di Stasiun Pengamatan Pangururan Menurut Bulan**  
**Number of Rainfall (R) and Rainy Days (RD)**  
**at Observation Station of Pangururan by Month****2010**

Bulan/ Month	Curah Hujan/ Rainfall (mm)	Hari Hujan Rainy Days (HH)
(1)	(2)	(3)
Januari / January	85	7
Pebruari / February	120	8
Maret / March	190	11
April / April	157	11
Mei / May	26	5
Juni / June	83	8
Juli / July	99	13
Agustus / August	70	6
September / September	279	16
Oktober / October	52	10
November / November	196	15
Desember / December	208	10
<b>Rata-Rata/ Average</b>	<b>130</b>	<b>10</b>

Sumber : Badan Meteorologi Klimatologi dan Geofisika, Stasiun Geofisika Parapat  
 Source : *Climatology Meteorology and Geophysics, Parapat Station of Geophysics*

# BAB 2

*CHAPTER*

## PEMERINTAHAN

*GOVERNMENT*

<http://samodiyab.bptspg.id>

**Tabel : 2.1 Banyaknya Dusun dan Lingkungan Menurut Desa/Kelurahan**  
**Table Number of Sub Village by Village/Suburban**

2010

Desa/Kelurahan <i>Village/ Suburban</i>	Dusun/ <i>Orchad</i>	Lingkungan/ <i>Environmental</i>
(1)	(2)	(3)
01. Rianiate	3	-
02. Parmonangan	3	-
03. Huta Namora	3	-
04. Pintu Sona	-	3
05. Huta Tinggi	3	-
06. Pardomuan I	3	-
07. Pasar Pangururan	-	4
08. Tanjung Bunga	3	-
09. Siogung-Ogung	-	3
10. Parsaoran I	3	-
11. Sait Nihuta	2	-
12. Lumban Pinggol	2	-
13. Sianting-Anting	2	-
14. Parlondut	2	-
15. Aek Nauli	2	-
16. Pardugul	2	-
17. Panampangan	2	-
18. Sitoluhuta	2	-
19. Sinabulan	2	-
20. Siopat Sosor	2	-
21. Huta Bolon	2	-
22. Situngkir	2	-
23. Sialanguan	2	-
24. Parhorasan	3	-
25. Pardomuan Nauli	2	-
26. Lumban Suhi-suhi	2	-
27. Lumban Suhi-suhi	3	-
28. Parbaba Dolok	3	-
<b>Jumlah/ Total</b>	<b>61</b>	<b>10</b>

Sumber : Kantor Kecamatan Pangururan  
 Source : Sub Regency Office of Pangururan

**Tabel : 2.2**  
**Table****Desa/Kelurahan Menurut Klasifikasi**  
**Village/Suburban by Classification****2010**

Desa/Kelurahan Village/ Suburban	Desa/Kelurahan Village/ Suburban		
	Swadaya/ Initiate Strength	Swakarya/ Self Developing	Swadaya/ Initiate Strength
(1)	(2)	(3)	(4)
01. Rianiate	-	1	-
02. Parmonangan	-	1	-
03. Huta Namora	-	1	-
04. Pintu Sona	-	-	1
05. Huta Tinggi	1	-	-
06. Pardomuan I	-	-	1
07. Pasar Pangururan	-	-	1
08. Tanjung Bunga	1	-	-
09. Siogung-Ogung	-	-	1
10. Parsaoran I	-	-	1
11. Sait Nihuta	-	1	-
12. Lumban Pinggol	-	1	-
13. Sianting-Anting	-	1	-
14. Parlondut	-	1	-
15. Aek Nauli	1	-	-
16. Pardugul	-	1	-
17. Panampangan	-	1	-
18. Sitoluhuta	-	1	-
19. Sinabulan	1	-	-
20. Siopat Sosor	-	1	-
21. Huta Bolon	-	1	-
22. Situngkir	-	1	-
23. Sialanguan	-	1	-
24. Parhorasan	1	-	-
25. Pardomuan Nauli	1	-	-
26. Lumban Suhi-suhi Dolok	1	-	-
27. Lumban Suhi-suhi Toruan	-	1	-
28. Parbaba Dolok	1	-	-
<b>Jumlah/ Total</b>	<b>8</b>	<b>15</b>	<b>5</b>

Sumber : Kaur Bang Kecamatan Pangururan

Source : Chief Section of Development at Pangururan

**Tabel : 2.3**  
**Table**

**Banyaknya Pegawai Negeri Sipil (PNS) Pada Kantor Camat Menurut Tingkat Pendidikan dan Jenis Kelamin**  
**Number of Civil Servant in Sub Regency Office by Education Level and Sex**  
**(orang/person)**

**2010**

Tingkat Pendidikan/ <i>Education Level</i>	Jenis Kelamin/Sex		Jumlah/ <i>Total</i>
	Laki-Laki/ <i>Male</i>	Perempuan/ <i>Female</i>	
(1)	(2)	(3)	(4)
01. Sekolah Dasar (SD)/ <i>Primary School</i>	-	-	-
02. Sekolah Lanjutan Tingkat Pertama (SLTP)/ <i>Junior High School</i>	-	-	-
03. Sekolah Lanjutan Tingkat Atas (SLTA)/ <i>Senior High School</i>	4	5	9
04. Diploma (DI. DII. DIII)/ <i>Diploma</i>	-	-	-
05. DIV/Sarjana (S1)/ <i>Bachelor</i>	4	1	5
06. S2/S3/ <i>Graduate</i>	-	-	-
<b>J u m l a h/ Total</b>	<b>8</b>	<b>6</b>	<b>14</b>

Sumber : Kantor Camat Pangururan  
Source : Sub Regency Office of Pangururan

**Tabel : 2.4**                      **Banyaknya Pegawai Negeri Sipil (PNS) Pada Kantor Camat Menurut Golongan Pangkat dan Jenis Kelamin**  
**Table**                              **Number of Civil Servant in Sub Regency Office by Type of Rank and Sex (orang/person)**

2010

Golongan Pangkat/Rank	Jenis Kelamin/Sex		Jumlah/ Total
	Laki-Laki/ Male	Perempuan/ Female	
(1)	(2)	(3)	(4)
I	Ia	-	-
	Ib	-	-
	Ic	1	-
	Id	-	-
II	IIa	1	1
	IIb	1	-
	IIc	-	1
	IId	-	-
III	IIIa	1	1
	IIIb	1	1
	IIIc	-	2
	IIId	2	-
IV	IVa	1	-
	IVb	-	-
	IVc	-	-
	IVd	-	-
<b>Jumlah/ Total</b>	<b>8</b>	<b>6</b>	<b>14</b>

Sumber : Kantor Camat Pangururan

Source : Sub Regency Office of Pangururan



# BAB 3

*CHAPTER*

# PENDUDUK

*POPULATION*

<http://samudrakabupaten.go.id>

**Tabel : 3.1 Luas Wilayah, Jumlah Penduduk, dan Kepadatan Penduduk Menurut Desa/Kelurahan**  
**Table Area, Population and Population Density by Village/ Suburban**  
**2010**

Desa/Kelurahan <i>Village/ Suburban</i>	Luas/Area (km <sup>2</sup> )	Penduduk/ <i>Population</i> (jiwa)	Kepadatan Penduduk/ <i>Population</i> <i>Density</i> (jiwa/km <sup>2</sup> )
(1)	(2)	(3)	(4)
01. Rianiate	6.75	2 104	311.70
02. Parmonangan	3.00	742	247.33
03. Huta Namora	7.00	2 042	291.71
04. Pintu Sona	2.80	1 638	585.00
05. Huta Tinggi	3.00	787	262.33
06. Pardomuan I	2.50	4 769	1 907.60
07. Pasar Pangururan	0.50	2 554	5 108.00
08. Tanjung Bunga	6.50	1 522	234.15
09. Siogung-Ogung	4.00	1 401	350.25
10. Parsaoran I	1.50	1 065	710.00
11. Sait Nihuta	1.40	657	469.29
12. Lumban Pinggol	1.50	465	310.00
13. Sianting-Anting	1.80	621	345.00
14. Parlondut	1.50	748	498.67
15. Aek Nauli	5.36	343	63.99
16. Pardugul	5.44	638	117.28
17. Panampangan	2.65	589	222.26
18. Sitoluhuta	0.80	595	743.75
19. Sinabulan	1.23	401	326.02
20. Siopat Sosor	1.00	534	534.00
21. Huta Bolon	2.00	448	224.00
22. Situngkir	2.00	369	184.50
23. Sialanguan	2.00	248	124.00
24. Parhorasan	15.40	580	37.66
25. Pardomuan Nauli	9.50	443	46.63
26. Lumban Suhi-suhi	6.30	936	148.57
27. Lumban Suhi-suhi	3.50	1 498	428.00
28. Parbaba Dolok	20.50	675	32.93
<b>Jumlah/ Total</b>	<b>121.43</b>	<b>29 412</b>	<b>242.21</b>

Sumber : Sensus Penduduk 2010 , Badan Pusat Statistik (BPS) Kabupaten Samosir  
 Source : *Population Census 2010, BPS-Statistics of Samosir Regency*

**Tabel : 3.2 Penduduk Menurut Jenis Kelamin, Rasio Jenis Kelamin dan Desa/Kelurahan**  
**Table Population by Sex, Sex Ratio and Village/Suburban**

**2010**  
**(jiwa/person)**

Desa/Kelurahan Village/Suburban	Jenis Kelamin/Sex		Jumlah/ Total
	Laki-laki/ Male	Perempuan/ Female	
(1)	(2)	(3)	(4)
01. Rianiate	1 053	1 051	2 104
02. Parmonangan	390	352	742
03. Huta Namora	1 013	1 029	2 042
04. Pintu Sona	827	811	1 638
05. Huta Tinggi	386	401	787
06. Pardomuan I	2 356	2 413	4 769
07. Pasar Pangururan	1 266	1 288	2 554
08. Tanjung Bunga	751	771	1 522
09. Siogung-Ogung	714	687	1 401
10. Parsaoran I	551	514	1 065
11. Sait Nihuta	334	323	657
12. Lumban Pinggol	244	221	465
13. Sianting-Anting	326	295	621
14. Parlondut	390	358	748
15. Aek Nauli	186	157	343
16. Pardugul	318	320	638
17. Panampangan	283	306	589
18. Sitoluhuta	279	316	595
19. Sinabulan	205	196	401
20. Siopat Sosor	251	283	534
21. Huta Bolon	225	223	448
22. Situngkir	173	196	369
23. Sialanguan	117	131	248
24. Parhorasan	298	282	580
25. Pardomuan Nauli	231	212	443
26. Lumban Suhi-suhi Dolok	467	469	936
27. Lumban Suhi-suhi Toruan	713	785	1 498
28. Parbaba Dolok	354	321	675
<b>Jumlah/ Total</b>	<b>14 701</b>	<b>14 711</b>	<b>29 412</b>

Sumber : Sensus Penduduk 2010 , Badan Pusat Statistik (BPS) Kabupaten Samosir  
 Source : Population Census 2010, BPS-Statistics of Samosir Regency

**Tabel : 3.3** Banyaknya Penduduk, Rumah Tangga, dan Rata-rata Anggota Rumah Tangga (ART) Menurut Desa/Kelurahan  
**Table** *Population, Household and Average of Household Size by Village/Suburban*

2010

Desa/Kelurahan <i>Village/Suburban</i>	Penduduk/ <i>Population</i> (jiwa)	Banyaknya Rumah Tangga/ <i>Number of</i> <i>Household</i>	Rata-rata ART Per Rumah Tangga/ <i>Average</i> <i>of Household Size</i>
(1)	(2)	(3)	(4)
01. Rianiate	2 104	514	4.09
02. Parmonangan	742	177	4.19
03. Huta Namora	2 042	451	4.53
04. Pintu Sona	1 638	389	4.21
05. Huta Tinggi	787	192	4.10
06. Pardomuan I	4 769	1015	4.70
07. Pasar Pangururan	2 554	573	4.46
08. Tanjung Bunga	1 522	336	4.53
09. Siogung-Ogung	1 401	297	4.72
10. Parsaoran I	1 065	254	4.19
11. Sait Nihuta	657	161	4.08
12. Lumban Pinggol	465	107	4.35
13. Sianting-Anting	621	141	4.40
14. Parlondut	748	163	4.59
15. Aek Nauli	343	81	4.23

**Tabel : 3.3 Lanjutan/Continued  
Table**

Desa/Kelurahan <i>Village/Suburban</i>	Penduduk/ <i>Population</i> (jiwa)	Banyaknya Rumah Tangga/ <i>Number of Household</i>	Rata-rata ART Per Rumah Tangga/ <i>Average of Household Size</i>
(1)	(2)	(3)	(4)
16. Pardugul	638	149	4.28
17. Panampangan	589	142	4.15
18. Sitoluhuta	595	131	4.54
19. Sinabulan	401	93	4.31
20. Siopat Sosor	534	114	4.68
21. Huta Bolon	448	108	4.15
22. Situngkir	369	98	3.77
23. Sialnguan	248	67	3.70
24. Parhorasan	580	134	4.33
25. Pardomuan Nauli	443	106	4.18
26. Lumban Suhi-suhi Dolok	936	210	4.46
27. Lumban Suhi-suhi Toruan	1 498	375	3.99
28. Parbaba Dolok	675	155	4.35
<b>Jumlah/ Total</b>	<b>29 412</b>	<b>6 773</b>	<b>4.37</b>

Sumber : Sensus Penduduk 2010 , Badan Pusat Statistik (BPS) Kabupaten Samosir  
 Source : *Population Census 2010, BPS-Statistics of Samosir Regency*

**BAB 4**  
*CHAPTER*

**SOSIAL**  
*SOCIAL*

**Tabel : 4.1**  
**Table**

**Banyaknya Sekolah Dasar (SD)**  
**Negeri dan Swasta Menurut Desa**  
**Number of State and Private Primary Schools by Village**

**2010 (buah/unit)**

Desa/Kelurahan Village/Suburban	SD/Primary School		Jumlah/ Total
	Negeri/ State	Swasta/ Private	
(1)	(2)	(3)	(4)
1. Rianiate	3	-	3
2. Parmonangan	1	-	1
3. Huta Namora	2	-	2
4. Pintu Sona	1	-	1
5. Huta Tinggi	1	-	1
6. Pardomuan I	2	1	3
7. Pasar Pangururan	1	-	1
8. Tanjung Bunga	3	-	3
9. Siogung-Ogung	2	-	2
10. Parsaoran I	1	-	1
11. Sait Nihuta	1	-	1
12. Lumban Pinggol	2	-	2
13. Sianting-Anting	1	-	1
14. Parlondut	1	-	1
15. Aek Nauli	1	-	1

**Tabel : 4.1 Lanjutan/Continued  
Table**

Desa/Kelurahan Village/Suburban	SD/Primary School		Jumlah/ Total
	Negeri/ State	Swasta/ Private	
(1)	(2)	(3)	(4)
16. Pardugul	1	-	1
17. Panampangan	-	-	-
18. Sitoluhuta	1	-	1
19. Sinabulan	1	-	1
20. Siopat Sosor	-	-	-
21. Huta Bolon	1	-	1
22. Situngkir	1	-	1
23. Sialanguan	-	-	-
24. Parhorasan	1	-	1
25. Pardomuan Nauli	2	-	2
26. Lumban Suhi-suhi Dolok	2	-	2
27. Lumban Suhi-suhi Toruan	3	-	3
28. Parbaba Dolok	1	-	1
<b>Jumlah/Total</b>	<b>37</b>	<b>1</b>	<b>38</b>

Sumber : UPTD Pendidikan Kecamatan Pangururan  
 Source : Branch Office of Education at Pangururan



**Tabel : 4.2**                    **Banyaknya Guru dan Murid Pada Sekolah Dasar (SD)**  
**Table**                            **Negeri dan Swasta Menurut Desa/Kelurahan**  
**Number of Teachers and Pupils in State and Private**  
**Primary School by Village/Suburban**

**2010**  
**(orang/person)**

Desa/Kelurahan <i>Village/Suburban</i>	Guru/Teachers			Murid/Pupils		
	Negeri/ State	Swasta/ Private	Jumlah/ Total	Negeri/ State	Swasta/ Private	Jumlah/ Total
(1)	(2)	(3)	(4)	(5)	(6)	(7)
1. Rianiate	27	-	27	322	-	322
2. Parmonangan	4	-	4	101	-	101
3. Huta Namora	18	-	18	258	-	258
4. Pintu Sona	10	-	10	125	-	125
5. Huta Tinggi	12	-	12	106	-	106
6. Pardomuan I	35	8	43	629	207	836
7. Pasar Pangururan	14	-	14	251	-	251
8. Tanjung Bunga	24	-	24	306	-	306
9. Siogung-Ogung	19	-	19	214	-	214
10. Parsaoran I	10	-	10	92	-	92
11. Sait Nihuta	9	-	9	51	-	51
12. Lumban Pinggol	19	-	19	159	-	159
13. Sianting-Anting	9	-	9	104	-	104
14. Parlondut	12	-	12	137	-	137
15. Aek Nauli	9	-	9	78	-	78

**Tabel : 4.2 Lanjutan/Continued  
Table**

Desa/Kelurahan <i>Village/Suburban</i>	Guru/ <i>Teachers</i>			Murid/ <i>Pupils</i>		
	Negeri/ <i>State</i>	Swasta/ <i>Private</i>	Jumlah/ <i>Total</i>	Negeri/ <i>State</i>	Swasta/ <i>Private</i>	Jumlah/ <i>Total</i>
(1)	(2)	(3)	(4)	(5)	(6)	(7)
16. Pardugul	12	-	12	76	-	76
17. Panampangan	-	-	-	-	-	-
18. Sitoluhuta	8	-	8	148	-	148
19. Sinabulan	9	-	9	77	-	77
20. Siopat Sosor	-	-	-	-	-	-
21. Huta Bolon	9	-	9	153	-	153
22. Situngkir	9	-	9	127	-	127
23. Sialanguan	-	-	-	-	-	-
24. Parhorasan	9	-	9	106	-	106
25. Pardomuan Nauli	14	-	14	80	-	80
26. Lumban Suhi-suhi Dolok	16	-	16	183	-	183
27. Lumban Suhi-suhi Toruan	24	-	24	230	-	230
28. Parbaba Dolok	9	-	9	107	-	107
<b>Jumlah/<i>Total</i></b>	<b>350</b>	<b>8</b>	<b>358</b>	<b>4 013</b>	<b>207</b>	<b>4 220</b>

Sumber : UPTD Pendidikan Kecamatan Pangururan  
 Source : Branch Office of Education at Pangururan

**Tabel : 4.3**                    **Banyaknya Guru Sekolah Dasar (SD) Menurut Tingkat Pendidikan dan Unit Sekolah**  
**Table**                            **Number of Teachers in Primary School by Education Level, and School Unit**  
**2010**  
**(orang/person)**

(1)	Nama Sekolah/ School Name	Tingkat Pendidikan/ Education Level				Jumlah/ Total
		< D-3	D-3	SM	S-1	
(1)	(2)	(3)	(4)	(5)	(6)	(7)
1.	SDN 173737 PANGURURAN	11	1	-	8	20
2.	SDN 173738 PANGURURAN	6	2	-	2	10
3.	SDN 173740 PANGURURAN	6	1	-	1	8
4.	SDN 173741 PANGURURAN	7	1	-	3	11
5.	SDN 173743 PANGURURAN	5	1	-	2	8
6.	SDN 173744 BUHIT	9	1	-	2	12
7.	SDN 173745 BUHIT	8	-	-	1	9
8.	SDN 173746 SIRIAON	8	-	-	-	8
9.	SDN 173747 LUMBAN SUHI-SUHI	7	1	-	-	8
10.	SDN 173748 PARBABA	7	-	-	2	9
11.	SDN 173750 PINTU SONA	3	3	-	4	10
12.	SDN 173751 RIANIATE	8	-	-	-	8
13.	SDN 173752 RIANIATE	6	-	-	2	8
14.	SDN 173753 RIANIATE	8	1	-	-	9
15.	SDN 173755 PARMONANGAN	4	-	-	-	4
16.	SDN 173760 AEK NAULI	7	1	-	1	9
17.	SDN 173763 SIGUMBANG	8	-	-	1	9
18.	SDN 173764 PANANGKOHAN	6	-	-	1	7
19.	SDN173765 HARAPOHAN	7	-	-	1	8

**Tabel : 4.3 Lanjutan/Continued  
Table**

	Nama Sekolah/ School Name	Tingkat Pendidikan/ Education Level				Jumlah/ Total
		< D-3	D-3	SM	S-1	
(1)	(2)	(3)	(4)	(5)	(6)	(7)
20.	SDN 173766 PARBABA DOLOK	9	-	-	-	9
21.	SDN 173767 KECAMATAN	6	1	-	1	8
22.	SDN 174586 SIOGUNG-OGUNG	5	-	-	5	10
23.	SDN 174587 TANJUNG BUNGA	8	-	-	1	9
24.	SDN 175739 PANGURURAN	7	1	-	6	14
25.	SDN 175828 RIANIATE	9	-	-	1	10
26.	SDN 175830 PARBABA	9	-	-	-	9
27.	SDN 175831 HUTANAMORA	7	2	-	1	10
28.	SDN 175832 BUHIT	8	2	-	2	12
29.	SDN 175833 PARDOMUAN I	13	1	-	1	15
30.	SDN 176383 SAIT NIHUTA	9	-	-	-	9
31.	SDN 176384 SINABULAN	7	2	-	-	9
32.	SDN 176385 HUTA TINGGI	11	-	-	1	12
33.	SDN 177080 SITAO-TAO	6	-	-	1	7
34.	SDN 177081 SITARE-TAREON	6	-	-	2	8
35.	SDN 177681 SAUR NAULI	7	-	-	1	8
36.	SDN 177682 JUNGAK	7	-	-	2	9
37.	SDN 177945 LUMBAN NAGANJANG	7	-	-	-	7
38.	SD SWASTA ST. MICHAEL PANGURURAN	5	2	-	1	8
<b>Jumlah/Total</b>		<b>277</b>	<b>24</b>	<b>-</b>	<b>57</b>	<b>358</b>

Sumber : UPTD Pendidikan Kecamatan Pangururan  
Source : Branch Office of Education at Pangururan

**Tabel : 4.4**  
**Table****Banyaknya Guru Sekolah Dasar (SD) Menurut Status dan Unit Sekolah**  
**Number of Teachers in Primary School by Status, and School Unit****2010**  
**(orang/person)**

Nama Sekolah/ <i>School Name</i>		Status Guru/ <i>Teacher Status</i>			Jumlah/ <i>Total</i>
		PNS	Tetap Lain	Tidak Tetap	
(1)	(2)	(3)	(4)	(5)	(6)
1.	SDN 173737 PANGURURAN	18	-	2	20
2.	SDN 173738 PANGURURAN	8	-	2	10
3.	SDN 173740 PANGURURAN	6	-	2	8
4.	SDN 173741 PANGURURAN	11	-	-	11
5.	SDN 173743 PANGURURAN	7	-	1	8
6.	SDN 173744 BUHIT	11	-	1	12
7.	SDN 173745 BUHIT	8	-	1	9
8.	SDN 173746 SIRIAON	7	1	-	8
9.	SDN 173747 LUMBAN SUHI-SUHI	4	2	2	8
10.	SDN 173748 PARBABA	6	2	1	9
11.	SDN 173750 PINTU SONA	7	1	2	10
12.	SDN 173751 RIANIATE	7	1	-	8
13.	SDN 173752 RIANIATE	7	-	1	8
14.	SDN 173753 RIANIATE	4	4	1	9
15.	SDN 173755 PARMONANGAN	4	-	-	4
16.	SDN 173760 AEK NAULI	4	-	5	9
17.	SDN 173763 SIGUMBANG	6	3	-	9
18.	SDN 173764 PANANGKOHAN	4	-	3	7
19.	SDN173765 HARAPOHAN	6	1	1	8

**Tabel : 4.4 Lanjutan/Continued  
Table**

	Nama Sekolah/School Name	Status Guru/ Teacher Status			Jumlah/ Total
		PNS	Tetap Lain	Tidak Tetap	
(1)	(2)	(3)	(4)	(5)	(6)
20.	SDN 173766 PARBABA DOLOK	5	1	3	9
21.	SDN 173767 KECAMATAN	6	-	2	8
22.	SDN 174586 SIOGUNG-OGUNG	6	-	4	10
23.	SDN 174587 TANJUNG BUNGA	7	1	1	9
24.	SDN 175739 PANGURURAN	13	-	1	14
25.	SDN 175828 RIANIATE	8	-	2	10
26.	SDN 175830 PARBABA	8	-	1	9
27.	SDN 175831 HUTANAMORA	6	2	2	10
28.	SDN 175832 BUHIT	8	2	2	12
29.	SDN 175833 PARDOMUAN I	14	-	1	15
30.	SDN 176383 SAIT NIHUTA	6	-	3	9
31.	SDN 176384 SINABULAN	4	5	-	9
32.	SDN 176385 HUTA TINGGI	5	2	5	12
33.	SDN 177080 SITAO-TAO	4	2	1	7
34.	SDN 177081 SITARE-TAREON	7	-	1	8
35.	SDN 177681 SAUR NAULI	7	-	1	8
36.	SDN 177682 JUNGAK	6	2	1	9
37.	SDN 177945 LUMBAN NAGANJANG	5	1	1	7
38.	SD SWASTA ST. MICHAEL PANGURURAN	1	7	-	8
<b>Jumlah/Total</b>		<b>261</b>	<b>40</b>	<b>57</b>	<b>358</b>

Sumber : UPTD Pendidikan Kecamatan Pangururan  
 Source : Branch Office of Education at Pangururan

**Tabel : 4.5**  
**Table****Banyaknya Murid Sekolah Dasar (SD) Menurut  
Kelas dan Desa**  
**Number of Pupils in Primary School by Class and Village****2010**  
**(orang/person)**

Desa/Village	Kelas/Class						Jumlah/ Total
	1	2	3	4	5	6	
(1)	(2)	(3)	(4)	(5)	(6)	(7)	(8)
1. Rianiate	55	52	44	61	59	61	332
2. Parmonangan	19	13	15	17	25	12	101
3. Huta Namora	51	44	47	34	49	33	258
4. Pintu Sona	20	25	19	20	17	24	125
5. Huta Tinggi	23	12	17	17	18	19	106
6. Pardomuan I	170	159	151	154	156	131	836
7. Pasar Pangururan	49	39	38	39	52	34	251
8. Tanjung Bunga	58	56	50	47	53	42	306
9. Siogung-Ogung	33	39	33	36	42	31	214
10. Parsaoran I	14	14	15	16	19	14	92
11. Sait Nihuta	8	6	11	10	6	10	51
12. Lumban Pinggol	28	27	22	24	33	25	159
13. Sianting-Anting	9	23	16	16	23	17	104
14. Parlondut	24	20	25	23	22	23	137
15. Aek Nauli	17	7	15	16	11	12	78

**Tabel : 4.5 Lanjutan/Continued  
Table**

Desa/Village	Kelas/Class						Jumlah/ Total
	1	2	3	4	5	6	
(1)	(2)	(3)	(4)	(5)	(6)	(7)	(8)
16. Pardugul	17	10	13	8	10	18	76
17. Panampangan	-	-	-	-	-	-	-
18. Sitoluhuta	25	27	25	22	23	26	148
19. Sinabulan	10	14	15	13	17	8	77
20. Siopat Sosor	-	-	-	-	-	-	-
21. Huta Bolon	27	25	25	24	28	24	153
22. Situngkir	18	27	21	19	21	21	127
23. Sialanguan	-	-	-	-	-	-	-
24. Parhorasan	20	21	22	15	11	17	106
25. Pardomuan Nauli	16	18	12	10	11	13	80
26. Lumban Suhi-suhi Dolok	34	34	30	31	28	26	183
27. Lumban Suhi-suhi Toruan	41	41	32	37	35	44	230
28. Parbaba Dolok	23	23	15	16	14	16	107
<b>Jumlah/Total</b>	<b>809</b>	<b>776</b>	<b>728</b>	<b>725</b>	<b>783</b>	<b>701</b>	<b>4 522</b>

Sumber : UPTD Pendidikan Kecamatan Pangururan  
 Source : Branch Office of Education at Pangururan



**Tabel : 4.6**  
**Table****Banyaknya Murid Sekolah Dasar (SD) Menurut Kelas,  
Jenis Kelamin, dan Unit Sekolah**  
**Number of Pupils in Primary School by sex, and School Units****2010**  
**(orang/person)**

Unit Sekolah/ School Unit	Kelas/Class								
	1			2			3		
	L	P	Jumlah/ Total	L	P	Jumlah/ Total	L	P	Jumlah/ Total
(1)	(2)	(3)	(4)	(5)	(6)	(7)	(8)	(9)	(10)
1. SDN 173737	30	27	57	30	31	61	33	24	57
2. SDN 173738	5	9	14	8	6	14	8	7	15
3. SDN 173740	13	6	19	7	5	12	10	7	17
4. SDN 173741	9	9	18	14	4	18	7	5	12
5. SDN 173743	8	2	10	6	3	9	2	8	10
6. SDN 173744	11	6	17	3	7	10	4	9	13
7. SDN 173745	3	6	9	16	7	23	12	4	16
8. SDN 173746	10	15	25	12	15	27	14	11	25
9. SDN 173747	10	3	13	4	9	13	8	3	11
10. SDN 173748	11	16	27	14	11	25	12	13	25
11. SDN 173750	13	7	20	15	10	25	12	7	19
12. SDN 173751	13	16	29	11	17	28	13	14	27
13. SDN 173752	5	9	14	6	7	13	15	2	17
14. SDN 173753	9	10	19	9	12	21	9	6	15
15. SDN 173755	7	12	19	9	4	13	8	7	15
16. SDN 173760	10	7	17	2	5	7	8	7	15
17. SDN 173763	7	13	20	9	12	21	13	9	22
18. SDN 173764	5	6	11	11	2	13	5	1	6
19. SDN173765	8	6	14	9	7	16	6	4	10

**Tabel : 4.6**      **Lanjutan/Continued**  
**Table**

Unit Sekolah/ School Unit	Kelas/Class								
	1			2			3		
	L	P	Jumlah/ Total	L	P	Jumlah/ Total	L	P	Jumlah/ Total
(1)	(2)	(3)	(4)	(5)	(6)	(7)	(8)	(9)	(10)
20. SDN 173766	13	10	23	9	14	23	11	4	15
21. SDN 173767	8	9	17	13	8	21	8	5	13
22. SDN 174586	11	10	21	12	16	28	14	6	20
23. SDN 174587	6	7	13	7	12	19	4	7	11
24. SDN 173739	26	23	49	18	21	39	20	18	38
25. SDN 175828	15	6	21	13	4	17	4	7	11
26. SDN 175830	7	11	18	17	10	27	12	9	21
27. SDN 175831	13	9	22	11	5	16	9	11	20
28. SDN 175832	13	11	24	11	9	20	15	10	25
29. SDN 175833	22	28	50	22	23	45	23	19	42
30. SDN 176383	5	3	8	1	5	6	9	2	11
31. SDN 176384	7	3	10	7	7	14	8	7	15
32. SDN 176385	7	16	23	7	5	12	11	6	17
33. SDN 177080	15	11	26	10	15	25	12	10	22
34. SDN 177081	13	7	20	9	9	18	12	8	20
35. SDN 177681	4	7	11	4	3	7	4	4	8
36. SDN 177682	8	4	12	8	3	11	7	6	13
37. SDN 177945	3	2	5	3	2	5	2	4	6
38. SD SWASTA ST. MICHAEL PANGURURAN	34	29	63	31	22	53	24	28	52
<b>Jumlah/Total</b>	<b>417</b>	<b>391</b>	<b>808</b>	<b>408</b>	<b>367</b>	<b>775</b>	<b>408</b>	<b>319</b>	<b>727</b>

**Tabel : 4.6**      **Lanjutan/Continued**  
**Table**

Unit Sekolah/ School Unit	Kelas/Class								
	4			5			6		
	L	P	Jumlah/ Total	L	P	Jumlah/ Total	L	P	Jumlah/ Total
(1)	(2)	(3)	(4)	(5)	(6)	(7)	(8)	(9)	(10)
1. SDN 173737	30	36	66	26	24	50	24	24	48
2. SDN 173738	5	11	16	12	7	19	6	8	14
3. SDN 173740	14	5	19	8	8	16	5	6	11
4. SDN 173741	6	9	15	12	6	18	10	6	16
5. SDN 173743	2	7	9	6	9	15	7	2	9
6. SDN 173744	2	6	8	4	6	10	11	7	18
7. SDN 173745	10	6	16	11	12	23	9	8	17
8. SDN 173746	5	17	22	7	16	23	12	14	26
9. SDN 173747	8	6	14	4	8	12	10	9	19
10. SDN 173748	11	13	24	15	13	28	14	10	24
11. SDN 173750	12	8	20	14	3	17	10	14	24
12. SDN 173751	10	21	31	14	13	27	11	7	18
13. SDN 173752	8	10	18	10	7	17	10	6	16
14. SDN 173753	16	8	24	9	11	20	18	12	30
15. SDN 173755	10	7	17	12	13	25	3	9	12
16. SDN 173760	9	7	16	6	5	11	10	2	12
17. SDN 173763	6	9	15	6	5	11	12	5	17
18. SDN 173764	4	4	8	5	3	8	6	4	10
19. SDN173765	6	5	11	6	7	13	9	6	15

**Tabel : 4.6**      **Lanjutan/Continued**  
**Table**

Unit Sekolah/ School Unit	Kelas/Class								
	4			5			6		
	L	P	Jumlah/ Total	L	P	Jumlah/ Total	L	P	Jumlah/ Total
(1)	(2)	(3)	(4)	(5)	(6)	(7)	(8)	(9)	(10)
20. SDN 173766	7	9	16	6	8	14	7	9	16
21. SDN 173767	9	6	15	5	7	12	6	6	12
22. SDN 174586	12	15	27	17	13	30	10	12	22
23. SDN 174587	3	7	10	8	8	16	8	3	11
24. SDN 175739	20	19	39	32	20	52	20	14	34
25. SDN 175828	11	6	17	9	11	20	9	3	12
26. SDN 175830	7	12	19	10	11	21	5	16	21
27. SDN 175831	6	7	13	14	8	22	6	9	15
28. SDN 175832	13	10	23	11	11	22	12	11	23
29. SDN 175833	25	26	51	34	27	61	22	19	41
30. SDN 176383	5	5	10	0	6	6	5	5	10
31. SDN 176384	2	11	13	9	8	17	4	4	8
32. SDN 176385	10	7	17	10	8	18	6	13	19
33. SDN 177080	10	8	18	10	11	21	11	9	20
34. SDN 177081	7	13	20	9	6	15	4	7	11
35. SDN 177681	5	3	8	7	4	11	11	2	13
36. SDN 177682	6	3	9	8	4	12	4	5	9
37. SDN 177745	2	0	2	2	1	3	0	3	3
38. SD SWASTA ST. MICHAEL	22	15	37	30	15	45	25	17	42
<b>Jumlah/Total</b>	<b>356</b>	<b>377</b>	<b>733</b>	<b>418</b>	<b>363</b>	<b>781</b>	<b>372</b>	<b>326</b>	<b>698</b>

Sumber : UPTD Pendidikan Kecamatan Pangururan  
Source : Branch Office of Education at Pangururan

Keterangan / Note :

Lk = Laki-Laki/Male

Pr = Perempuan/Female

**Tabel : 4.7**                    **Banyaknya Sekolah Lanjutan Tingkat Pertama (SLTP)**  
**Table**                            **Negeri dan Swasta Menurut Desa/Kelurahan**  
**Number of State and Private Junior High School**  
**by Village/Suburban**

**2010**  
**(buah/unit)**

Desa/Kelurahan <i>Village/Suburban</i>	SLTP/ <i>Junior High School</i>		Jumlah/ <i>Total</i>
	Negeri/ <i>State</i>	Swasta/ <i>Private</i>	
(1)	(2)	(3)	(4)
1. Rianiate	-	-	-
2. Parmonangan	-	-	-
3. Huta Namora	1	-	1
4. Pintu Sona	-	-	-
5. Huta Tinggi	-	-	-
6. Pardomuan I	-	1	1
7. Pasar Pangururan	1	1	2
8. Tanjung Bunga	-	-	-
9. Siogung-Ogung	-	-	-
10. Parsaoran I	1	-	1
11. Sait Nihuta	-	-	-
12. Lumban Pinggol	-	-	-
13. Sianting-Anting	-	-	-
14. Parlondut	-	-	-
15. Aek Nauli	-	-	-

**Tabel : 4.7 Lanjutan/Continued  
Table**

Desa/Kelurahan <i>Village/Suburban</i>	SLTP/ <i>Junior High School</i>		Jumlah/ <i>Total</i>
	Negeri/ <i>State</i>	Swasta/ <i>Private</i>	
(1)	(2)	(3)	(4)
16. Pardugul	-	-	-
17. Panampangan	-	-	-
18. Sitoluhuta	-	-	-
19. Sinabulan	-	-	-
20. Siopat Sosor	-	-	-
21. Huta Bolon	1	-	1
22. Situngkir	-	-	-
23. Sialanguan	-	-	-
24. Parhorasan	-	-	-
25. Pardomuan Nauli	-	-	-
26. Lumban Suhi-suhi Dolok	1	-	1
27. Lumban Suhi-suhi Toruan	-	-	-
28. Parbaba Dolok	-	-	-
<b>Jumlah/Total</b>	<b>5</b>	<b>2</b>	<b>7</b>

Sumber : UPTD Pendidikan Kecamatan Pangururan  
 Source : Branch Office of Education at Pangururan

**Tabel : 4.8** Banyaknya Guru dan Murid Pada Sekolah Lanjutan Tingkat Pertama (SLTP) Negeri dan Swasta Menurut Desa/Kelurahan  
**Table** *Number of Teachers and Pupils in State and Private Junior High School by Village/Suburban*

**2010**  
**(orang/person)**

Desa/Kelurahan <i>Village/Suburban</i>	Guru/Teachers			Murid/Pupils		
	Negeri/ <i>State</i>	Swasta/ <i>Private</i>	Jumlah/ <i>Total</i>	Negeri/ <i>State</i>	Swasta/ <i>Private</i>	Jumlah/ <i>Total</i>
(1)	(2)	(3)	(4)	(5)	(6)	(7)
1. Rianiate	-	-	-	-	-	-
2. Parmonangan	-	-	-	-	-	-
3. Huta Namora	18	-	18	237	-	237
4. Pintu Sona	-	-	-	-	-	-
5. Huta Tinggi	-	-	-	-	-	-
6. Pardomuan I	-	17	17	-	415	415
7. Pasar Pangururan	46	6	52	881	72	953
8. Tanjung Bunga	-	-	-	-	-	-
9. Siogung-Ogung	-	-	-	-	-	-
10. Parsaoran I	36	-	36	562	-	562
11. Sait Nihuta	-	-	-	-	-	-
12. Lumban Pinggol	-	-	-	-	-	-
13. Sianting-Anting	-	-	-	-	-	-
14. Parlondut	-	-	-	-	-	-
15. Aek Nauli	-	-	-	-	-	-

**Tabel : 4.8 Lanjutan/Continued  
Table**

Desa/Kelurahan Village/Suburban	Guru/Teachers			Murid/Pupils		
	Negeri/ State	Swasta/ Private	Jumlah/ Total	Negeri/ State	Swasta/ Private	Jumlah/ Total
(1)	(2)	(3)	(4)	(5)	(6)	(7)
16. Pardugul	-	-	-	-	-	-
17. Panampangan	-	-	-	-	-	-
18. Sitoluhuta	-	-	-	-	-	-
19. Sinabulan	-	-	-	-	-	-
20. Siopat Sosor	-	-	-	-	-	-
21. Huta Bolon	32	-	32	261	-	261
22. Situngkir	-	-	-	-	-	-
23. Sialanguan	-	-	-	-	-	-
24. Parhorasan	-	-	-	-	-	-
25. Pardomuan Nauli	-	-	-	-	-	-
26. Lumban Suhi-suhi Dolok	11	-	11	95	-	95
27. Lumban Suhi-suhi Toruan	-	-	-	-	-	-
28. Parbaba Dolok	-	-	-	-	-	-
<b>Jumlah/Total</b>	<b>143</b>	<b>23</b>	<b>166</b>	<b>2 036</b>	<b>487</b>	<b>2 523</b>

Sumber : UPTD Pendidikan Kecamatan Pangururan

Source : Branch Office of Education at Pangururan



**Tabel : 4.9**  
**Table****Banyaknya Guru Sekolah Lanjutan Tingkat Pertama (SLTP) Menurut Status Guru dan Unit Sekolah**  
**Number of Teachers in Junior High School by Status and School Unit****2010**  
**(orang/person)**

Nama Sekolah/ School Name	Tingkat Pendidikan/ Education Level					Jumlah/ Total
	< D-3	D-3	SM	S-1	S-2	
(1)	(2)	(3)	(4)	(5)	(6)	(7)
SLTP Negeri Satu Atap Rianiate	1	1	-	16	-	18
SLTP Negeri 1 Pasar Pangururan	3	7	-	36	-	46
SLTP Negeri 2 Pangururan	-	5	1	30	-	36
SLTP Negeri 3 Pangururan	1	1	-	30	-	32
SLTP Swasta Karya Jaya Pangururan	3	1	-	1	1	6
SLTP Swasta Budi Mulia Pangururan	5	3	-	9	-	17
SLTP Negeri 7 Pangururan Satu Atap Harapohan	6	4	-	1	-	11
<b>Jumlah/Total</b>	<b>19</b>	<b>22</b>	<b>1</b>	<b>123</b>	<b>1</b>	<b>166</b>

Sumber : UPTD Pendidikan Kecamatan Pangururan

Source : Branch Office of Education at Pangururan

**Tabel : 4.10**  
**Table****Banyaknya Guru Sekolah Lanjutan Tingkat Pertama (SLTP) Menurut Tingkat Pendidikan dan Unit Sekolah**  
**Number of Teachers in Junior High School by Education Level and School Unit****2010**  
**(orang/person)**

Nama Sekolah/ <i>School Name</i>	Status Guru/ <i>Teacher's Status</i>			Jumlah/ <i>Total</i>
	PNS	Tetap Lain	Tidak Tetap	
(1)	(2)	(3)	(4)	(5)
SLTP Negeri Satu Atap Rianiate	18	-	-	18
SLTP Negeri 1 Pasar Pangururan	45	-	1	46
SLTP Negeri 2 Pangururan	34	-	2	36
SLTP Negeri 3 Pangururan	32	-	-	32
SLTP Swasta Karya Jaya Pangururan	2	4	-	6
SLTP Swasta Budi Mulia Pangururan	17	-	-	17
SLTP Negeri 7 Pangururan Satu Atap Harapohan	11	-	-	11
<b>Jumlah/Total</b>	<b>159</b>	<b>4</b>	<b>3</b>	<b>166</b>

Sumber : UPTD Pendidikan Kecamatan Pangururan  
 Source : Branch Office of Education at Pangururan

**Tabel : 4.11 Banyaknya Murid Sekolah Lanjutan Tingkat Pertama (SLTP) Menurut Kelas, Jenis Kelamin, dan Unit Sekolah**  
**Table**  
**Number of Pupils in Junior High School by Class, Sex, and School Unit**

**2010**  
**(orang/person)**

Nama Sekolah/ School Name	Kelas 1/Class 1			Kelas 2/Class 2			Kelas 3/Class 3		
	Lk	Pr	Jumlah/ Total	Lk	Pr	Jumlah/ Total	Lk	Pr	Jumlah/ Total
(1)	(2)	(3)	(4)	(5)	(6)	(7)	(8)	(9)	(10)
SLTP Negeri Satu Atap Rianiate	47	47	94	40	34	74	39	30	69
SLTP Neger 1 Pasar Pangururan	139	145	284	115	165	280	151	166	317
SLTP Negeri 2 Pangururan	116	79	195	100	92	192	111	64	175
SLTP Negeri 3 Pangururan	44	49	93	38	45	83	41	44	85
SLTP Swasta Karya Jaya Pangururan	-	-	-	13	14	27	27	18	45
SLTP Swasta Budi Mulia Pangururan	73	55	128	83	65	148	79	60	139
SLTP Negeri 7 Pangururan	14	17	31	15	17	32	15	17	32
<b>Jumlah/Total</b>	<b>433</b>	<b>392</b>	<b>825</b>	<b>404</b>	<b>432</b>	<b>836</b>	<b>463</b>	<b>399</b>	<b>862</b>

Sumber : UPTD Pendidikan Kecamatan Pangururan  
 Source : Branch Office of Education at Pangururan

Keterangan / Note :

Lk = Laki-Laki/Male

Pr = Perempuan/Female

**Tabel : 4.12 Banyaknya Murid Sekolah Lanjutan Tingkat Pertama (SLTP) Menurut Kelas dan Desa/Kelurahan**  
**Table**  
**Number of Pupils in Junior High School by Class and Village/Suburban**

**2010**  
**(orang/person)**

Desa/Kelurahan <i>Village/Suburban</i>	Kelas/ <i>Class level</i>			Jumlah/ <i>Total</i>
	1	2	3	
(1)	(2)	(3)	(4)	(5)
1. Rianiate	-	-	-	-
2. Parmonangan	-	-	-	-
3. Huta Namora	94	74	69	237
4. Pintu Sona	-	-	-	-
5. Huta Tinggi	-	-	-	-
6. Pardomuan I	128	148	139	415
7. Pasar Pangururan	284	307	362	953
8. Tanjung Bunga	-	-	-	-
9. Siogung-Ogung	-	-	-	-
10. Parsaoran I	195	192	175	562
11. Sait Nihuta	-	-	-	-
12. Lumban Pinggol	-	-	-	-
13. Sianting-Anting	-	-	-	-
14. Parlondut	-	-	-	-
15. Aek Nauli	-	-	-	-

**Tabel : 4.12 Lanjutan/Continued  
Table**

Desa/ Village	Kelas/ Class level			Jumlah/ Total
	1	2	3	
(1)	(2)	(3)	(4)	(5)
16. Pardugul	-	-	-	-
17. Panampangan	-	-	-	-
18. Sitoluhuta	-	-	-	-
19. Sinabulan	-	-	-	-
20. Siopat Sosor	-	-	-	-
21. Huta Bolon	93	83	85	261
22. Situngkir	-	-	-	-
23. Sialanguan	-	-	-	-
24. Parhorasan	-	-	-	-
25. Pardomuan Nauli	-	-	-	-
26. Lumban Suhi-suhi Dolok	31	32	32	95
27. Lumban Suhi-suhi Toruan	-	-	-	-
28. Parbaba Dolok	-	-	-	-
<b>Jumlah/Total</b>	<b>825</b>	<b>836</b>	<b>862</b>	<b>2 523</b>

Sumber : UPTD Pendidikan Kecamatan Pangururan

Source : Branch Office of Education at Pangururan

**Tabel : 4.13**  
**Table**

**Banyaknya Sekolah Menengah Umum (SMU)  
Negeri dan Swasta Menurut Desa/Kelurahan  
Number of State and Private General Senior High School  
by Village/Suburban**

**2010**

Desa/Kelurahan Village/Suburban	SMU/General Senior High School		Jumlah/ Total
	Negeri/ State	Swasta/ Private	
(1)	(2)	(3)	(4)
1. Rianiate	-	-	-
2. Parmonangan	-	-	-
3. Huta Namora	-	-	-
4. Pintu Sona	1	-	1
5. Huta Tinggi	-	-	-
6. Pardomuan I	-	1	1
7. Pasar Pangururan	-	2	2
8. Tanjung Bunga	-	-	-
9. Siogung-Ogung	-	-	-
10. Parsaoran I	-	-	-
11. Sait Nihuta	-	-	-
12. Lumban Pinggol	-	-	-
13. Sianting-Anting	-	-	-
14. Parlondut	-	-	-
15. Aek Nauli	-	-	-

**Tabel : 4.13 Lanjutan/Continued  
Table**

Desa/Kelurahan Village/Suburban	SMU/General Senior High School		Jumlah/ Total
	Negeri/ State	Swasta/ Private	
(1)	(2)	(3)	(4)
16. Pardugul	-	-	-
17. Panampangan	-	-	-
18. Sitoluhuta	-	-	-
19. Sinabulan	-	-	-
20. Siopat Sosor	1	-	1
21. Huta Bolon	-	-	-
22. Situngkir	-	-	-
23. Sialanguan	-	-	-
24. Parhorasan	-	-	-
25. Pardomuan Nauli	-	-	-
26. Lumban Suhi-suhi Dolok	-	-	-
27. Lumban Suhi-suhi Toruan	-	-	-
28. Parbaba Dolok	-	-	-
<b>Jumlah/Total</b>	<b>2</b>	<b>3</b>	<b>5</b>

Sumber : UPTD Pendidikan Kecamatan Pangururan  
 Source : Branch Office of Education at Pangururan

**Tabel : 4.14 Banyaknya Guru dan Murid Pada Sekolah Menengah Umum (SMU) Negeri dan Swasta Menurut Desa/Kelurahan**  
**Number of Teachers and Pupils in State and Private General Senior High School by Village/Suburban**

**2010**  
**(orang/person)**

Desa/Kelurahan <i>Village/Suburban</i>	Guru/Teachers			Murid/Pupils		
	Negeri/ State	Swasta/ Private	Jumlah/ Total	Negeri/ State	Swasta/ Private	Jumlah/ Total
(1)	(2)	(3)	(4)	(5)	(6)	(7)
1. Rianiate	-	-	-	-	-	-
2. Parmonangan	-	-	-	-	-	-
3. Huta Namora	-	-	-	-	-	-
4. Pintu Sona	63	-	63	924	-	924
5. Huta Tinggi	-	-	-	-	-	-
6. Pardomuan I	-	25	25	-	676	676
7. Pasar Pangururan	-	38	38	-	582	582
8. Tanjung Bunga	-	-	-	-	-	-
9. Siogung-Ogung	-	-	-	-	-	-
10. Parsaoran I	-	-	-	-	-	-
11. Sait Nihuta	-	-	-	-	-	-
12. Lumban Pinggol	-	-	-	-	-	-
13. Sianting-Anting	-	-	-	-	-	-
14. Parlondut	-	-	-	-	-	-
15. Aek Nauli	-	-	-	-	-	-



**Tabel : 4.14 Lanjutan/Continued  
Table**

Desa/Kelurahan Village/Suburban	Guru/Teachers			Murid/Pupils		
	Negeri/ State	Swasta/ Private	Jumlah/ Total	Negeri/ State	Swasta/ Private	Jumlah/ Total
(1)	(2)	(3)	(4)	(5)	(6)	(7)
16. Pardugul	-	-	-	-	-	-
17. Panampangan	-	-	-	-	-	-
18. Sitoluhuta	-	-	-	-	-	-
19. Sinabulan	-	-	-	-	-	-
20. Siopat Sosor	24	-	24	493	-	493
21. Huta Bolon	-	-	-	-	-	-
22. Situngkir	-	-	-	-	-	-
23. Sialangan	-	-	-	-	-	-
24. Parhorasan	-	-	-	-	-	-
25. Pardomuan Nauli	-	-	-	-	-	-
26. Lumban Suhi-suhi Dolok	-	-	-	-	-	-
27. Lumban Suhi-suhi Toruan	-	-	-	-	-	-
28. Parbaba Dolok	-	-	-	-	-	-
<b>Jumlah/Total</b>	<b>87</b>	<b>63</b>	<b>150</b>	<b>1 417</b>	<b>1 258</b>	<b>2 675</b>

Sumber : UPTD Pendidikan Kecamatan Pangururan  
 Source : Branch Office of Education at Pangururan

**Tabel : 4.15 Banyaknya Guru Sekolah Menengah Umum (SMU) Menurut Tingkat Pendidikan dan Unit Sekolah**  
**Number of Teachers in General Senior High School by Education Level and School Unit**

**2010**  
**(orang/person)**

Nama Sekolah/ School Name	Tingkat Pendidikan/ Education Level				Jumlah/ Total
	< D-3	D-3	SM	S-1	
(1)	(2)	(3)	(4)	(5)	(6)
SLTA Negeri 1 Pangururan	-	7	-	56	63
SLTA Negeri 2 Pangururan	-	-	-	24	24
SLTA Swasta St. Michael Pangururan	-	2	4	19	25
SLTA Swasta Karya Jaya Pangururan	-	-	-	22	22
SLTA Swasta HKBP Pangururan	-	-	2	14	16
<b>Jumlah/Total</b>	-	<b>9</b>	<b>6</b>	<b>135</b>	<b>150</b>

Sumber : UPTD Pendidikan Kecamatan Pangururan  
 Source : Branch Office of Education at Pangururan

**Tabel : 4.16**  
**Table****Banyaknya Guru Sekolah Menengah Umum (SMU)**  
**Menurut Status dan Unit Sekolah**  
**Number of Teachers in General Senior High School**  
**by Status and School Unit****2010**  
**(orang/person)**

Nama Sekolah/ School Name	Status Guru/ Teacher Status			Jumlah/ Total
	PNS	Tetap Lain	Tidak Tetap	
(1)	(2)	(3)	(4)	(5)
SLTA Negeri 1 Pangururan	63	-	-	63
SLTA Negeri 2 Pangururan	24	-	-	24
SLTA Swasta St. Michael Pangururan	16	-	9	25
SLTA Swasta Karya Jaya Pangururan		22	-	22
SLTA Swasta HKBP Pangururan	-	-	16	16
<b>Jumlah/Total</b>	<b>103</b>	<b>22</b>	<b>25</b>	<b>150</b>

Sumber : UPTD Pendidikan Kecamatan Pangururan  
 Source : Branch Office of Education at Pangururan

**Tabel : 4.17**  
**Table****Banyaknya Murid Sekolah Menengah Umum (SMU)**  
**Menurut Kelas dan Desa/Kelurahan**  
**Number of Pupils in General Senior High School by Class and**  
**Village/Suburban****2010**  
**(orang/person)**

Nama Sekolah/ School Name	Kelas 1/Class 1			Kelas 2/Class 2			Kelas 3/Class 3		
	Lk	Pr	Jumlah/ Total	Lk	Pr	Jumlah/ Total	Lk	Pr	Jumlah/ Total
(1)	(2)	(3)	(4)	(5)	(6)	(7)	(8)	(9)	(10)
SLTA Negeri 1 Pangururan	128	176	304	157	185	342	144	164	278
SLTA Negeri 2 Pangururan	96	93	189	66	80	146	67	91	158
SLTA Swasta St. Michael Pangururan	125	153	278	81	114	195	81	122	203
SLTA Swasta Karya Jaya Pangururan	62	68	130	55	76	131	55	83	138
SLTA Swasta HKBP Pangururan	21	23	44	30	34	64	31	44	75
<b>Jumlah/Total</b>	<b>432</b>	<b>513</b>	<b>945</b>	<b>389</b>	<b>489</b>	<b>878</b>	<b>378</b>	<b>504</b>	<b>852</b>

Sumber : UPTD Pendidikan Kecamatan Pangururan  
 Source : Branch Office of Education at Pangururan

Keterangan / Note :

Lk = Laki-Laki/Male

Pr = Perempuan/Female

**Tabel : 4.18 Banyaknya Murid Sekolah Menengah Umum (SMU) Menurut Kelas, Jenis Kelamin dan Unit Sekolah**  
**Number of Pupils in General Senior High School by Class, Sex, and School Unit**

**2010**  
**(orang/person)**

Desa/Kelurahan <i>Village/Suburban</i>	Kelas/ <i>Class level</i>			Jumlah/ <i>Total</i>
	1	2	3	
(1)	(2)	(3)	(4)	(5)
1. Rianiate	-	-	-	-
2. Parmonangan	-	-	-	-
3. Huta Namora	-	-	-	-
4. Pintu Sona	304	342	278	924
5. Huta Tinggi	-	-	-	-
6. Pardomuan I	278	195	203	676
7. Pasar Pangururan	174	195	213	582
8. Tanjung Bunga	-	-	-	-
9. Siogung-Ogung	-	-	-	-
10. Parsaoran I	-	-	-	-
11. Sait Nihuta	-	-	-	-
12. Lumban Pinggol	-	-	-	-
13. Sianting-Anting	-	-	-	-
14. Parlondut	-	-	-	-
15. Aek Nauli	-	-	-	-

**Tabel : 4.18 Lanjutan/Continued  
Table**

Desa/Kelurahan <i>Village/Suburban</i>	Kelas/ <i>Class level</i>			Jumlah/ <i>Total</i>
	1	2	3	
(1)	(2)	(3)	(4)	(5)
16. Pardugul	-	-	-	-
17. Panampangan	-	-	-	-
18. Sitoluhuta	-	-	-	-
19. Sinabulan	-	-	-	-
20. Siopat Sosor	189	146	158	493
21. Huta Bolon	-	-	-	-
22. Situngkir	-	-	-	--
23. Sialanguan	-	-	-	-
24. Parhorasan	-	-	-	-
25. Pardomuan Nauli	-	-	-	-
26. Lumban Suhi-suhi Dolok	-	-	-	-
27. Lumban Suhi-suhi Toruan	-	-	-	-
28. Parbaba Dolok	-	-	-	-
<b>Jumlah/Total</b>	<b>945</b>	<b>878</b>	<b>852</b>	<b>2 675</b>

Sumber : UPTD Pendidikan Kecamatan Pangururan  
 Source : Branch Office of Education at Pangururan

**Tabel : 4.19**  
**Table**

**Banyaknya Sekolah Menengah Kejuruan (SMK)  
Negeri dan Swasta Menurut Desa/Kelurahan  
Number of State and Private General Vocational  
Senior High School by Village/Suburban**

**2010**

Desa/Kelurahan <i>Village/Suburban</i>	SMK/Vocational Senior <i>High School</i>		Jumlah/ <i>Total</i>
	Negeri/ <i>State</i>	Swasta/ <i>Private</i>	
(1)	(2)	(3)	(4)
1. Rianiate	-	-	-
2. Parmonangan	-	-	-
3. Huta Namora	-	-	-
4. Pintu Sona	-	-	-
5. Huta Tinggi	-	-	-
6. Pardomuan I	-	-	-
7. Pasar Pangururan	-	2	2
8. Tanjung Bunga	-	-	-
9. Siogung-Ogung	-	-	-
10. Parsaoran I	-	-	-
11. Sait Nihuta	-	-	-
12. Lumban Pinggol	-	-	-
13. Sianting-Anting	-	-	-
14. Parlondut	-	-	-
15. Aek Nauli	-	-	-

**Tabel : 4.19 Lanjutan/Continued  
Table**

Desa/Kelurahan Village/Suburban	SMK/Vocational Senior High School		Jumlah/ Total
	Negeri/ State	Swasta/ Private	
(1)	(2)	(3)	(4)
16. Pardugul	-	-	-
17. Panampangan	-	-	-
18. Sitoluhuta	-	-	-
19. Sinabulan	-	-	-
20. Siopat Sosor	-	-	-
21. Huta Bolon	-	-	-
22. Situngkir	-	-	-
23. Sialangan	-	-	-
24. Parhorasan	-	-	-
25. Pardomuan Nauli	-	-	-
26. Lumban Suhi-suhi Dolok	-	-	-
27. Lumban Suhi-suhi Toruan	-	-	-
28. Parbaba Dolok	-	-	-
<b>Jumlah/Total</b>	-	<b>2</b>	<b>2</b>

Sumber : UPTD Pendidikan Kecamatan Pangururan  
 Source : Branch Office of Education at Pangururan



**Tabel : 4.20 Banyaknya Guru dan Murid Pada Sekolah Menengah Kejuruan (SMK) Negeri dan Swasta Menurut Desa/Kelurahan**  
**Number of Teachers and Pupils in State and Private Vocational Senior High School by Village/Suburban**

**2010**  
**(orang/person)**

Desa/Kelurahan Village/Suburban	Guru/Teachers			Murid/Pupils		
	Negeri/ State	Swasta/ Private	Jumlah/ Total	Negeri/ State	Swasta/ Private	Jumlah/ Total
(1)	(2)	(3)	(4)	(5)	(6)	(7)
1. Rianiate	-	-	-	-	-	-
2. Parmonangan	-	-	-	-	-	-
3. Huta Namora	-	-	-	-	-	-
4. Pintu Sona	-	-	-	-	-	-
5. Huta Tinggi	-	-	-	-	-	-
6. Pardomuan I	-	-	-	-	-	-
7. Pasar Pangururan	-	53	53	-	1 001	1 001
8. Tanjung Bunga	-	-	-	-	-	-
9. Siogung-Ogung	-	-	-	-	-	-
10. Parsaoran I	-	-	-	-	-	-
11. Sait Nihuta	-	-	-	-	-	-
12. Lumban Pinggol	-	-	-	-	-	-
13. Sianting-Anting	-	-	-	-	-	-
14. Parlondut	-	-	-	-	-	-
15. Aek Nauli	-	-	-	-	-	-

**Tabel : 4.20 Lanjutan/Continued  
Table**

Desa/Kelurahan <i>Village/Suburban</i>	Guru/Teachers			Murid/Pupils		
	Negeri/ State	Swasta/ Private	Jumlah/ Total	Negeri/ State	Swasta/ Private	Jumlah/ Total
(1)	(2)	(3)	(4)	(5)	(6)	(7)
16. Pardugul	-	-	-	-	-	-
17. Panampangan	-	-	-	-	-	-
18. Sitoluhuta	-	-	-	-	-	-
19. Sinabulan	-	-	-	-	-	-
20. Siopat Sosor	-	-	-	-	-	-
21. Huta Bolon	-	-	-	-	-	-
22. Situngkir	-	-	-	-	-	-
23. Sialanguan	-	-	-	-	-	-
24. Parhorasan	-	-	-	-	-	-
25. Pardomuan Nauli	-	-	-	-	-	-
26. Lumban Suhi-suhi Dolok	-	-	-	-	-	-
27. Lumban Suhi-suhi Toruan	-	-	-	-	-	-
28. Parbaba Dolok	-	-	-	-	-	-
<b>Jumlah/Total</b>	-	<b>53</b>	<b>53</b>	-	<b>1 001</b>	<b>1 001</b>

Sumber : UPTD Pendidikan Kecamatan Pangururan  
 Source : Branch Office of Education at Pangururan

**Tabel : 4.21 Banyaknya Guru Sekolah Menengah Kejuruan (SMK) Menurut Tingkat Pendidikan dan Unit Sekolah**  
**Number of Teachers in Junior High School by Education Level and School Unit**

**2010**  
**(orang/person)**

Nama Sekolah/ School Name	Tingkat Pendidikan/ Education Level				Jumlah/ Total
	< D-3	D-3	SM	S-1	
(1)	(2)	(3)	(4)	(5)	(6)
SMK swasta Karya Jaya Pangururan	-	1	6	18	25
SMK Swasta HKBP Pangururan	2	4	-	22	28
<b>Jumlah/Total</b>	<b>2</b>	<b>5</b>	<b>6</b>	<b>40</b>	<b>53</b>

Sumber : UPTD Pendidikan Kecamatan Pangururan  
 Source : Branch Office of Education at Pangururan

**Tabel : 4.22**  
**Table****Banyaknya Guru Sekolah Menengah Kejuruan (SMK)  
Menurut Status Guru dan Unit Sekolah  
Number of Teachers in Junior High School by  
Status and School Unit****2010  
(orang/person)**

Nama Sekolah/ <i>School Name</i>	Status Guru/ <i>Teacher's Status</i>			Jumlah/ <i>Total</i>
	PNS	Tetap Lain	Tidak Tetap	
(1)	(2)	(3)	(4)	(5)
SMK swasta Karya Jaya Pangururan	-	13	12	25
SMK Swasta HKBP Pangururan	-	-	28	28
<b>Jumlah/<i>Total</i></b>	-	<b>13</b>	<b>40</b>	<b>53</b>

Sumber : UPTD Pendidikan Kecamatan Pangururan  
 Source : Branch Office of Education at Pangururan

**Tabel : 4.23 Banyaknya Murid Sekolah Menengah Kejuruan (SMK) Menurut Kelas, Jenis Kelamin, dan Unit Sekolah**  
**Number of Pupils in Vocational Senior High School**  
**by Class, Sex, and School Unit**  
**(orang/person)**

2010

Nama Sekolah/ Name of School	Kelas 1/Class 1			Kelas 2/Class 2			Kelas 3/Class 3		
	Lk	Pr	Jumlah/ Total	Lk	Pr	Jumlah/ Total	Lk	Pr	Jumlah/ Total
(1)	(2)	(3)	(4)	(5)	(6)	(7)	(8)	(9)	(10)
SMK swasta Karya Jaya Pangururan	14	163	177	18	146	164	22	134	156
SMK Swasta HKBP Pangururan	171	1	172	151	1	152	180	-	180
<b>Jumlah/Total</b>	<b>185</b>	<b>164</b>	<b>349</b>	<b>169</b>	<b>147</b>	<b>316</b>	<b>202</b>	<b>134</b>	<b>336</b>

Sumber : UPTD Pendidikan Kecamatan Pangururan  
 Source : Branch Office of Education at Pangururan

Keterangan / Note :

Lk = Laki-Laki/Male

Pr = Perempuan/Female

**Tabel : 4.24 Banyaknya Murid Sekolah Menengah Kejuruan (SMK) Menurut Kelas dan Desa/ Kelurahan**  
**Table**  
**Number of Pupils in Vocational Senior High School by Class and Village/Suburban**

**2010**  
**(orang/person)**

Desa/Kelurahan <i>Village/Suburban</i>	Tingkat Kelas/ <i>Class Level</i>			Jumlah/ <i>Total</i>
	I	II	III	
(1)	(2)	(3)	(4)	(5)
01. Rianiate	-	-	-	-
02. Parmonangan	-	-	-	-
03. Huta Namora	-	-	-	-
04. Pintu Sona	-	-	-	-
05. Huta Tinggi	-	-	-	-
06. Pardomuan I	-	-	-	-
07. Pasar Pangururan	349	316	336	1 001
08. Tanjung Bunga	-	-	-	-
09. Siogung-Ogung	-	-	-	-
10. Parsaoran I	-	-	-	-
11. Sait Nihuta	-	-	-	-
12. Lumban Pinggol	-	-	-	-
13. Sianting-Anting	-	-	-	-
14. Parlondut	-	-	-	-
15. Aek Nauli	-	-	-	-

**Tabel : 4.24 Lanjutan/Continued  
Table**

Desa/Kelurahan <i>Village/Suburban</i>	Tingkat Kelas/ <i>Class Level</i>			Jumlah/ <i>Total</i>
	I	II	III	
(1)	(2)	(3)	(4)	(5)
16. Pardugul	-	-	-	-
17. Panampangan	-	-	-	-
18. Sitoluhuta	-	-	-	-
19. Sinabulan	-	-	-	-
20. Siopat Sosor	-	-	-	-
21. Huta Bolon	-	-	-	-
22. Situngkir	-	-	-	-
23. Sialanguan	-	-	-	-
24. Parhorasan	-	-	-	-
25. Pardomuan Nauli	-	-	-	-
26. Lumban Suhi-suhi Dolok	-	-	-	-
27. Lumban Suhi-suhi Toruan	-	-	-	-
28. Parbaba Dolok	-	-	-	-
<b>Jumlah/ <i>Total</i></b>	<b>349</b>	<b>316</b>	<b>336</b>	<b>1001</b>

Sumber : UPTD Pendidikan Kecamatan Pangururan  
 Source : Branch Office of Education at Pangururan

**Tabel : 4.25**  
**Table**

**Banyaknya Murid SMK Menurut Kelas,  
Jenis Kelamin dan Unit Sekolah**  
**Number of Vocational Senior High School Pupils by  
Class, Sex and School Unit**

2010

Nama Sekolah/ School Name	Kelas I/ First Class		Kelas II/ Second Class		Kelas III/ Third Class				
	Lk	Pr	Lk	Pr	Lk	Pr			
(1)	(2)	(3)	(4)	(5)	(6)	(7)			
SMK swasta Karya Jaya Pangururan	14	163	177	18	146	164	22	134	156
SMK Swasta HKBP Pangururan	171	1	172	151	1	152	180	-	180
<b>Jumlah/ Total</b>	<b>185</b>	<b>164</b>	<b>349</b>	<b>169</b>	<b>147</b>	<b>316</b>	<b>202</b>	<b>134</b>	<b>336</b>

Sumber : UPTD Pendidikan Kecamatan Pangururan  
Source : UPTD Education Of Samosir Sub Regency

Keterangan / Note :

Lk = Laki-Laki/Male

Pr = Perempuan/Female



**Tabel : 4.26**                    **Banyaknya Sarana Kesehatan Umum Menurut Jenis dan**  
**Table**                                    **Desa/Kelurahan**  
**Number of Public Health Facility by Types and Village/Suburban**

**2010**  
**(buah/unit)**

Desa/Kelurahan Village/Suburban	Jenis Sarana Kesehatan/ Type of Health Facilities							Jumlah/ Total
	Rumah Sakit	Puskes- mas	Pustu	BPU	BKIA	Pos yandu	Polin- des	
(1)	(2)	(3)	(4)	(5)	(6)	(7)	(8)	(9)
01. Rianiate	-	-	1	-	-	2	-	3
02. Parmonangan	-	-	1	-	-	2	-	3
03. Huta Namora	-	-	-	-	-	3	2	5
04. Pintu Sona	1	-	-	-	-	2	1	4
05. Huta Tinggi	-	-	-	-	-	2	1	3
06. Pardomuan I	-	-	-	1	-	3	2	6
07. Pasar Pangururan	-	-	-	-	-	2	1	3
08. Tanjung Bunga	-	-	1	-	-	2	1	4
09. Siogung-Ogung	-	-	1	-	-	2	-	3
10. Parsaoran I	-	-	-	-	-	1	1	2
11. Sait Nihuta	-	-	-	-	-	1	1	2
12. Lumban Pinggol	-	-	-	-	-	1	1	2
13. Sianting-Anting	-	-	-	-	-	1	1	2
14. Parlondut	-	-	-	-	-	1	1	2
15. Aek Nauli	-	-	-	-	-	1	1	2

**Tabel : 4.26 Lanjutan/Continued  
Table**

Desa/Kelurahan <i>Village/Suburban</i>	Jenis Sarana Kesehatan/ <i>Type of Health Facilities</i>							Jumlah/ <i>Total</i>
	Rumah Sakit	Puskes- mas	Pustu	BPU	BKIA	Pos yandu	Polin- des	
(1)	(2)	(3)	(4)	(5)	(6)	(7)	(8)	(9)
16. Pardugul	-	1	-	-	1	1	1	4
17. Panampangan	-	-	-	-	-	1	1	2
18. Sitoluhuta	-	-	-	-	-	1	1	2
19. Sinabulan	-	-	-	-	-	1	1	2
20. Siopat Sosor	-	-	-	-	-	1	1	2
21. Huta Bolon	-	-	-	-	-	1	1	2
22. Situngkir	-	-	-	-	-	1	-	1
23. Sialanguan	-	-	-	-	-	1	1	2
24. Parhorasan	-	-	-	-	-	2	1	3
25. Pardomuan Nauli	-	-	-	-	-	2	1	3
26. Lumban Suhi-suhi Dolok	-	-	-	-	-	2	1	3
27. Lumban Suhi-suhi Toruan	-	-	-	-	-	2	1	3
28. Parbaba Dolok	-	-	-	-	-	2	2	4
<b>Jumlah/ Total</b>	<b>1</b>	<b>1</b>	<b>4</b>	<b>1</b>	<b>1</b>	<b>44</b>	<b>27</b>	<b>79</b>

Sumber : UPTD Kesehatan dan Sosial Kecamatan Pangururan

Source : Branch Office of Health and Social Service at Pangururan

**Tabel : 4.27**  
**Table**

**Banyaknya Tenaga Medis Menurut  
Klasifikasi dan Desa/Kelurahan  
Number of Medical Servant by Classification and  
Village/Suburban**

**2010  
(orang/person)**

Desa/Kelurahan <i>Village/Suburban</i>	Klasifikasi Tenaga Medis/ <i>Medical Classification</i>					Jumlah/ <i>Total</i>
	Dokter/ <i>Doctor</i>	Bidan/ <i>Midwife</i>	Perawat/ <i>Nurse</i>	Dukun Bayi/ <i>Baby Soothsayer</i>	Lainnya/ <i>Other</i>	
(1)	(2)	(3)	(4)	(5)	(6)	(7)
01. Rianiate	1	2	3	1	1	8
02. Parmonangan	-	1	1	1	-	3
03. Huta Namora	-	2	1	-	-	3
04. Pintu Sona	-	1	-	-	-	1
05. Huta Tinggi	-	1	-	1	-	2
06. Pardomuan I	5	2	-	-	-	7
07. Pasar Pangururan	1	1	-	-	-	2
08. Tanjung Bunga	-	2	1	1	-	4
09. Siogung-Ogung	-	2	3	-	-	5
10. Parsaoran I	-	1	-	-	-	1
11. Sait Nihuta	-	1	-	-	-	1
12. Lumban Pinggol	-	1	-	-	-	1
13. Sianting-Anting	-	1	-	-	-	1
14. Parlondut	-	-	-	-	-	-
15. Aek Nauli	-	1	-	1	-	2

**Tabel : 4.27 Lanjutan/Continued  
Table**

Desa/Kelurahan Village/Suburban	Klasifikasi Tenaga Medis/ Medical Classification					Jumlah/ Total
	Dokter/ Doctor	Bidan/ Midwife	Perawat/ Nurse	Dukun Bayi/ Baby Soothsayer	Lainnya/ Other	
(1)	(2)	(3)	(1)	(2)	(3)	(1)
16. Pardugul	-	1	-	-	-	1
17. Panampangan	-	-	-	-	-	-
18. Sitoluhuta	-	2	-	-	-	2
19. Sinabulan	-	2	-	-	-	2
20. Siopat Sosor	-	2	-	-	-	2
21. Huta Bolon	-	-	1	-	-	1
22. Situngkir	-	-	-	-	-	-
23. Sialanguan	-	1	-	-	-	1
24. Parhorasan	-	1	1	1	-	3
25. Pardomuan Nauli	-	2	-	-	-	2
26. Lumban Suhi-suhi Dolok	-	1	-	-	-	1
27. Lumban Suhi-suhi Toruan	-	1	-	-	-	1
28. Parbaba Dolok	-	2	-	1	-	3
<b>Jumlah/Total</b>	<b>7</b>	<b>34</b>	<b>11</b>	<b>7</b>	<b>1</b>	<b>60</b>

Sumber : UPTD Kesehatan dan Sosial Kabupaten Samosir  
 Source : *Healthy and Social UPTD Samosir Regency*

**Tabel : 4.28**      **Banyaknya Pasangan Usia Subur (PUS) Menurut Partisipasi Penggunaan Alat Kontrasepsi dan Desa/Kelurahan**  
**Number of Fertile Age Couple by Using Contraception Device Partipation and Village/Suburban**

**2010**  
**(pasangan/couple)**

Desa/Kelurahan <i>Village/Suburban</i>	Partisipasi Penggunaan Alat Kontrasepsi/ <i>Partipation of Contraception Used</i>		Jumlah/ <i>Total</i>
	Ya/Yes	Tidak/No	
(1)	(2)	(3)	(4)
01. Rianiate	130	290	420
02. Parmonangan	32	61	93
03. Huta Namora	124	166	290
04. Pintu Sona	95	121	216
05. Huta Tinggi	67	25	92
06. Pardomuan I	326	183	509
07. Pasar Pangururan	195	171	366
08. Tanjung Bunga	105	71	176
09. Siogung-Ogung	107	44	151
10. Parsaoran I	80	45	125
11. Sait Nihuta	55	28	83
12. Lumban Pinggol	20	30	50
13. Sianting-Anting	54	15	69
14. Parlondut	51	19	70
15. Aek Nauli	29	8	37

**Tabel : 4.28 Lanjutan/Continued  
Table**

Desa/Kelurahan <i>Village/Suburban</i>	Partisipasi Penggunaan Alat Kontrasepsi/ <i>Partipation of Contraception Used</i>		Jumlah/ <i>Total</i>
	Ya/Yes	Tidak/No	
(1)	(2)	(3)	(4)
16. Pardugul	21	33	54
17. Panampangan	20	24	44
18. Sitoluhuta	40	23	63
19. Sinabulan	21	12	33
20. Siopat Sosor	32	23	55
21. Huta Bolon	35	23	58
22. Situngkir	29	14	43
23. Sialanguan	17	10	27
24. Parhorasan	34	60	94
25. Pardomuan Nauli	16	41	57
26. Lumban Suhi-suhi Dolok	55	56	111
27. Lumban Suhi-suhi Toruan	99	48	147
28. Parbaba Dolok	34	47	81
<b>Jumlah/ Total</b>	<b>1 923</b>	<b>1 691</b>	<b>3 614</b>

Sumber : PPLKB Kecamatan Panguuran  
 Source : *Famili Planning Clerck at Pangururan*

**Tabel : 4.29**  
**Table**

**Banyaknya Pasangan Usia Subur (PUS)**  
**Menurut Jenis Alat Kontrasepsi yang digunakan dan**  
**Desa/Kelurahan**  
**Number of Fertile Age Couple by Type of Contraceptive Used and**  
**Village/Suburban**

**2010**  
**(pasangan/couple)**

Desa/Kelurahan <i>Village/Suburban</i>	Jenis Alat Kontrasepsi/ <i>Type of Contraceptive Used</i>			
	Spiral/ <i>IUD</i>	Operasi Medis/ <i>Medical Operation</i>		Implan/ <i>Implant</i>
		MOP	MOW	
(1)	(2)	(3)	(4)	(5)
01. Rianiate	15	-	40	55
02. Parmonangan	7	-	8	15
03. Huta Namora	5	-	20	25
04. Pintu Sona	9	-	16	25
05. Huta Tinggi	3	-	13	16
06. Pardomuan I	13	-	112	125
07. Pasar Panguruan	39	-	10	49
08. Tanjung Bunga	10	-	26	36
09. Siogung-Ogung	8	-	36	44
10. Parsaoran I	4	-	22	26
11. Sait Nihuta	6	-	9	15
12. Lumban Pinggol	-	-	6	6
13. Sianting-Anting	2	-	1	3
14. Parlondut	-	-	5	5
15. Aek Nauli	3	-	2	5

**Tabel : 4.29 Lanjutan/Continued  
Table**

Desa/Kelurahan <i>Village/Suburban</i>	Jenis Alat Kontrasepsi/ <i>Type of Contraceptive Used</i>			
	Spiral/ <i>IUD</i>	Operasi Medis/ <i>Medical Operation</i>		Implan/ <i>Implant</i>
		MOP	MOW	
(1)	(2)	(3)	(4)	(5)
16. Pardugul	3	-	-	3
17. Panampangan	-	-	6	6
18. Sitoluhuta	-	-	7	7
19. Sinabulan	3	-	-	3
20. Siopat Sosor	4	-	6	10
21. Huta Bolon	-	-	5	5
22. Situngkir	-	4	-	4
23. Sialangan	1	-	5	6
24. Parhorasan	-	-	-	-
25. Pardomuan Nauli	-	-	3	3
26. Lumban Suhi-suhi Dolok	-	-	9	9
27. Lumban Suhi-suhi Toruan	-	-	78	78
28. Parbaba Dolok	-	-	9	9
<b>Jumlah/ Total</b>	<b>135</b>	<b>4</b>	<b>454</b>	<b>593</b>



**Tabel : 4.29 Lanjutan/Continued  
Table**

Desa/Kelurahan <i>Village/Suburban</i>	Jenis Alat Kontrasepsi/ <i>Type of Contraceptive Used</i>			Jumlah/ <i>Total</i>
	Suntik/ <i>Injection</i>	Pil/ <i>Pill</i>	Kondom/ <i>Condom</i>	
(1)	(6)	(7)	(8)	(9)
01. Rianiate	38	13	7	58
02. Parmonangan	8	-	2	10
03. Huta Namora	70	14	10	94
04. Pintu Sona	47	8	12	67
05. Huta Tinggi	22	2	19	43
06. Pardomuan I	73	20	10	103
07. Pasar Pangururan	65	26	13	104
08. Tanjung Bunga	25	8	29	62
09. Siogung-Ogung	25	8	15	48
10. Parsaoran I	21	11	12	44
11. Sait Nihuta	12	8	16	36
12. Lumban Pinggol	7	3	-	10
13. Sianting-Anting	6	4	28	38
14. Parlondut	8	5	29	42
15. Aek Nauli	11	5	9	25

**Tabel : 4.29 Lanjutan/Continued  
Table**

Desa/Kelurahan <i>Village/Suburban</i>	Jenis Alat Kontrasepsi/ <i>Type of Contraceptive Used</i>			Jumlah/ <i>Total</i>
	Suntik/ <i>Injection</i>	Pil/ <i>Pill</i>	Kon dom/ <i>Condom</i>	
(1)	(6)	(7)	(8)	(9)
16. Pardugul	15	7	4	26
17. Panampangan	15	2	11	28
18. Situluhuta	18	5	10	33
19. Sinabulan	8	1	2	11
20. Siopat Sosor	16	2	21	39
21. Huta Bolon	6	3	11	20
22. Situngkir	7	3	4	14
23. Sialangan	6	1	5	12
24. Parhorasan	25	-	5	30
25. Pardomuan Nauli	19	2	-	21
26. Lumban Suhi-suhi Dolok	22	8	23	53
27. Lumban Suhi-suhi Toruan	29	12	1	42
28. Parbaba Dolok	35	2	2	39
<b>Jumlah/ Total</b>	<b>659</b>	<b>183</b>	<b>310</b>	<b>1 152</b>

Sumber : PPLKB Kecamatan Panguuran

Source : *Famili Planning Clerck at Pangururan*

**Tabel : 4.30**      **Banyaknya Keluarga Pra KS, KS-I, dan Pra KS-II Menurut Desa/Kelurahan**  
**Table**                      **Number of Pra Prosperous, 1<sup>st</sup> Prosperous, and 2<sup>nd</sup> Prosperous Household by Village/Suburban**

**2010**  
**(keluarga/family)**

Desa/Kelurahan <i>Village/Suburban</i>	Tingkat Kesejahteraan Rumah Tangga/ <i>Level of Household Prosperity</i>			Jumlah/ <i>Total</i>
	Pra KS	KS- I	KS- II	
(1)	(2)	(3)	(4)	(5)
01. Rianiate	266	180	32	478
02. Parmonangan	38	110	19	167
03. Huta Namora	33	305	60	398
04. Pintu Sona	30	130	22	182
05. Huta Tinggi	26	84	40	150
06. Pardomuan I	2	67	250	319
07. Pasar Pangururan	81	168	148	397
08. Tanjung Bunga	24	134	98	256
09. Siogung-Ogung	30	152	13	195
10. Parsaoran I	34	97	61	192
11. Sait Nihuta	11	50	50	111
12. Lumban Pinggol	7	64	35	106
13. Sianting-Anting	5	74	41	120
14. Parlondut	4	51	31	86
15. Aek Nauli	6	45	32	83

**Tabel : 4.30 Lanjutan/Continued  
Table**

Desa/Kelurahan <i>Village/Suburban</i>	Tingkat Kesejahteraan Rumah Tangga/ <i>Level of Household Prosperity</i>			Jumlah/ <i>Total</i>
	Pra KS	KS- I	KS- II	
(1)	(2)	(3)	(4)	(5)
16. Pardugul	-	83	43	126
17. Panampangan	1	87	39	127
18. Sitoluhuta	6	120	21	147
19. Sinabulan	23	54	11	88
20. Siopat Sosor	5	49	43	97
21. Huta Bolon	14	53	25	92
22. Situngkir	10	35	46	91
23. Sialangan	8	41	24	73
24. Parhorasan	6	86	33	125
25. Pardomuan Nauli	6	83	10	99
26. Lumban Suhi-suhi Dolok	17	139	46	202
27. Lumban Suhi-suhi Toruan	55	167	71	292
28. Parbaba Dolok	17	40	65	122
<b>Jumlah/ Total</b>	<b>764</b>	<b>2 748</b>	<b>1 409</b>	<b>4 921</b>

Sumber : PPLKB Kecamatan Panguuran  
 Source : *Famili Planning Clerck at Panguuran*

**Tabel : 4.31 Banyaknya Rumah Menurut Jenis Bangunan dan Desa/Kelurahan**  
**Table Number of House by Type of Building and Village/Suburban**

**2010**  
**(buah/unit)**

Desa/Kelurahan <i>Village/Suburban</i>	Jenis Bangunan/ <i>Type of Building</i>			Jumlah/ <i>Total</i>
	Permanen/ <i>Permanent</i>	Semi Permanen/ <i>Semi Permanent</i>	Tidak Permanen/ <i>Non Permanent</i>	
(1)	(2)	(3)	(4)	(5)
01. Rianiate	121	353	15	490
02. Parmonangan	37	143	8	188
03. Huta Namora	333	48	2	383
04. Pintu Sona	77	229	1	307
05. Huta Tinggi	200	4	3	207
06. Pardomuan I	552	116	3	671
07. Pasar Pangururan	262	58	47	367
08. Tanjung Bunga	60	124	150	334
09. Siogung-Ogung	102	155	-	257
10. Parsaoran I	74	156	-	230
11. Sait Nihuta	75	61	9	145
12. Lumban Pinggol	96	39	1	136
13. Sianting-Anting	71	59	6	136
14. Parlondut	80	65	-	145
15. Aek Nauli	80	8	4	92
16. Pardugul	42	104	3	149
17. Panampangan	15	10	100	115
18. Sitoluhuta	100	30	2	132
19. Sinabulan	36	57	6	99
20. Siopat Sosor	99	7	6	112
21. Huta Bolon	94	37	-	131
22. Situngkir	124	11	-	135
23. Sialangan	58	27	-	85
24. Parhorasan	79	39	1	119
25. Pardomuan Nauli	51	44	13	108
26. Lumban Suhi-suhi	201	3	11	215
27. Lumban Suhi-suhi	281	149	2	432
28. Parbaba Dolok	91	53	10	154
<b>Jumlah/ Total</b>	<b>3 492</b>	<b>2 189</b>	<b>409</b>	<b>6 084</b>

Sumber : Kepala Desa Se-Kecamatan Pangururan

Source : Whole Village Chief of Pangururan Sub Regency

**Tabel : 4.32**  
**Table****Banyaknya Rumah Ibadah Menurut Jenis dan  
Desa/Kelurahan**  
**Number of Place of Worship by Type and Village/Suburban****2010**  
**(buah/unit)**

Desa/Kelurahan Village/Suburban	Jenis Sarana Ibadah/ Type of Worship Facilities					Jumlah/ Total
	Mesjid/ Mosque	Musolah Mushola	Gereja/ Church	Kuil/ Temple	Wihara/ Vihara	
(1)	(2)	(3)	(4)	(5)	(6)	(7)
01. Rianiate	-	-	4	-	-	4
02. Parmonangan	-	-	3	-	-	3
03. Huta Namora	-	-	3	-	-	1
04. Pintu Sona	-	-	2	-	-	2
05. Huta Tinggi	-	-	3	-	-	3
06. Pardomuan I	-	-	4	-	-	4
07. Pasar Pangururan	1	-	4	-	-	3
08. Tanjung Bunga	-	-	5	-	-	5
09. Siogung-Ogung	-	-	1	-	-	1
10. Parsaoran I	-	-	3	-	-	3
11. Sait Nihuta	-	-	1	-	-	-
12. Lumban Pinggol	-	-	2	-	-	2
13. Sianting-Anting	-	-	1	-	-	1
14. Parlondut	-	-	1	-	-	1
15. Aek Nauli	-	-	2	-	-	2
16. Pardugul	-	-	1	-	-	1
17. Panampangan	-	-	1	-	-	1
18. Sitoluhuta	-	-	2	-	-	2
19. Sinabulan	-	-	1	-	-	1
20. Siopat Sosor	-	-	1	-	-	1
21. Huta Bolon	-	-	1	-	-	1
22. Situngkir	-	-	1	-	-	1
23. Sialangan	-	-	1	-	-	1
24. Parhorasan	-	-	2	-	-	2
25. Pardomuan Nauli	-	-	3	-	-	3
26. Lumban Suhi-suhi	-	-	2	-	-	2
27. Lumban Suhi-suhi	-	-	3	-	-	3
28. Parbaba Dolok	-	-	3	-	-	3
<b>Jumlah/ Total</b>	<b>1</b>	<b>-</b>	<b>61</b>	<b>-</b>	<b>-</b>	<b>58</b>

Sumber : Kepala Desa Se-Kecamatan Pangururan  
 Source : Whole Village Chief of Pangururan Sub Regency

**Tabel : 4.33**  
**Table**

**Banyaknya Rumah Tangga Menurut  
Status Perkawinan dan Desa/Kelurahan  
Number of Household by Marriage Status and  
Village/Suburban  
2010  
(rumahtangga/household)**

Desa/Kelurahan Village/Suburban	Status Perkawinan/Marriage Statue			
	Nikah/ Marriage	Talak	Cerai/ Divorce	Rujuk
(1)	(2)	(3)	(4)	(5)
01. Rianiate	281	-	118	-
02. Parmonangan	131	-	41	-
03. Huta Namora	339	-	62	-
04. Pintu Sona	287	-	63	-
05. Huta Tinggi	150	-	34	-
06. Pardomuan I	558	-	98	-
07. Pasar Pangururan	552	-	99	-
08. Tanjung Bunga	284	-	49	-
09. Siogung-Ogung	199	-	41	-
10. Parsaoran I	150	-	62	-
11. Sait Nihuta	97	-	34	-
12. Lumban Pinggol	84	-	18	-
13. Sianting-Anting	95	-	18	-
14. Parlondut	120	-	32	-
15. Aek Nauli	59	-	22	-
16. Pardugul	120	-	22	-
17. Panampangan	94	-	26	-
18. Sitoluhuta	98	-	24	-
19. Sinabulan	64	-	23	-
20. Siopat Sosor	146	-	31	-
21. Huta Bolon	430	-	35	-
22. Situngkir	74	-	35	-
23. Sialangan	165	-	30	-
24. Parhorasan	77	-	45	-
25. Pardomuan Nauli	185	-	17	-
26. Lumban Suhi-suhi Dolok	150	-	66	-
27. Lumban Suhi-suhi Toruan	320	-	40	-
28. Parbaba Dolok	90	-	27	-
<b>Jumlah/ Total</b>	<b>5 399</b>	<b>-</b>	<b>1 212</b>	<b>-</b>

Sumber : Kepala Desa Se-Kecamatan Pangururan

Source : Whole Village Chief of Pangururan Sub Regency

# BAB 5

*CHAPTER*

## PERTANIAN

*AGRICULTURE*

<http://samasulh.bliblib.com>



**Table 5.1** Luas Area, Produksi dan Produktivitas Padi Sawah Menurut Desa/Kelurahan  
**Table** Harvest Area, Production and Productivity of Wet Land Paddy by Village/Suburban

2010

Desa/Kelurahan Village/Suburban	Luas panen/ Harvest Area (ha)	Produksi/ Production (ton)	Produktivitas/ Productivity (ton/ha)
(1)	(2)	(3)	(4)
01. Rianiate	46	252	5.48
02. Parmonangan	24	119	4.96
03. Huta Namora	62	348	5.61
04. Pintu Sona	17	94	5.53
05. Huta Tinggi	16	88	5.50
06. Pardomuan I	8	54	6.75
07. Pasar Pangururan	8	54	6.75
08. Tanjung Bunga	-	-	-
09. Siogung-Ogung	12	64	5.33
10. Parsaoran I	44	242	5.50
11. Sait Nihuta	29	168	5.79
12. Lumban Pinggol	30	169	5.63
13. Sianting-Anting	34	186	5.47
14. Parlondut	40	204	5.10
15. Aek Nauli	18	96	5.33

**Tabel : 5.1 Lanjutan/Continued**  
**Table**

Desa/Kelurahan <i>Village/Suburban</i>	Luas panen/ <i>Harvest Area</i> (ha)	Produksi/ <i>Production</i> (ton)	Produktivitas/ <i>Productivity</i> (ton/ha)
(1)	(2)	(3)	(4)
16. Pardugul	39	192	4.92
17. Panampangan	40	196	4.90
18. Sitoluhuta	25	121	4.84
19. Sinabulan	18	96	5.33
20. Siopat Sosor	-	-	-
21. Huta Bolon	5	31	6.20
22. Situngkir	-	-	-
23. Sialanguan	-	-	-
24. Parhorasan	34	147	4.32
25. Pardomuan Nauli	68	292	4.29
26. Lumban Suhi-suhi Dolok	58	266	4.59
27. Lumban Suhi-suhi Toruan	57	261	4.58
28. Parbaba Dolok	52	254	4.88
<b>Jumlah/ Total</b>	<b>784</b>	<b>3 994</b>	<b>5.09</b>

Sumber : UPTD Pertanian dan Ketahanan Pangan Kecamatan Pangururan  
Source : Branch Office of Agriculture and Food Resilience at Pangururan

**Tabel : 5.2 Luas Tanaman Palawija Menurut Jenis Tanaman dan Desa/Kelurahan**  
**Table Planting Area of Crop by Types of Plant and Village/Suburban****2010**  
**(ha/ha)**

Desa/Kelurahan <i>Village/Suburban</i>	Jenis Tanaman/ <i>Types of Plant</i>					
	Jagung/ <i>Corn</i>	Ubi Kayu/ <i>Cassava</i>	Ubi Jalar/ <i>Sweet Potato</i>	Kacang Tanah/ <i>Peanut</i>	Kacang Hijau/ <i>Green Bean</i>	Kedelai/ <i>Soybean</i>
(1)	(2)	(3)	(4)	(5)	(6)	(7)
01. Rianiate	2.5	2.2	5.9	1.6	-	-
02. Parmonangan	4.5	4.3	2.5	-	-	-
03. Huta Namora	3.0	2.6	6.0	3.1	-	-
04. Pintu Sona	-	0.9	-	-	-	-
05. Huta Tinggi	5.0	2.8	-	-	-	-
06. Pardomuan I	-	-	-	-	-	-
07. Pasar Pangururan	-	-	-	-	-	-
08. Tanjung Bunga	2.0	1.0	1.0	4.2	-	-
09. Siogung-Ogung	4.0	1.8	-	-	-	-
10. Parsaoran I	1.5	5.0	-	-	-	-
11. Sait Nihuta	1.5	0.9	-	-	-	-
12. Lumban Pinggol	3.0	1.8	-	-	-	-
13. Sianting-Anting	0.5	2.6	-	-	-	-
14. Parlondut	4.0	3.2	1.5	3.0	-	-
15. Aek Nauli	7.0	14.5	2.4	-	-	-

**Tabel : 5.2 Lanjutan/Continued  
Table**

Desa/Kelurahan <i>Village/Suburban</i>	Jenis Tanaman/ <i>Types of Plant</i>					
	Jagung/ <i>Corn</i>	Ubi Kayu/ <i>Cassava</i>	Ubi Jalar/ <i>Sweet Potato</i>	Kacang Tanah/ <i>Peanut</i>	Kacang Hijau/ <i>Green Bean</i>	Kedelai/ <i>Soybean</i>
(1)	(2)	(3)	(4)	(5)	(6)	(7)
16. Pardugul	0.5	1.5	-	-	-	-
17. Panampangan	4.5	1.7	-	-	-	-
18. Sitoluhuta	3.0	1.5	-	-	-	-
19. Sinabulan	7.0	1.7	1.2	-	-	-
20. Siopat Sosor	3.2	0.5	-	-	-	-
21. Huta Bolon	-	-	-	-	-	-
22. Situngkir	0.5	-	-	-	-	-
23. Sialangan	-	-	-	-	-	-
24. Parhorasan	28.0	18.5	24.7	-	-	-
25. Pardomuan Nauli	23.0	12.5	-	-	-	-
26. Lumban Suhi-suhi Dolok	18.2	7.7	14.8	-	-	-
27. Lumban Suhi-suhi Toruan	1.0	-	0.5	-	-	-
28. Parbaba Dolok	14.0	13.5	-	-	-	-
<b>Jumlah/ Total</b>	<b>141.4</b>	<b>102.7</b>	<b>60.0</b>	<b>11.9</b>	-	-

Sumber : UPTD Pertanian dan Ketahanan Pangan Kecamatan Pangururan  
 Source : Branch Office of Agriculture and Food Resilience at Pangururan

**Tabel : 5.3**  
**Table**

**Produksi Tanaman Palawija**  
**Menurut Jenis Tanaman dan Desa/Kelurahan**  
**Production of Crop by Types of Plant and Village/Suburban**

**2010**  
**(ton/ton)**

Desa/Kelurahan <i>Village/Suburban</i>	Jenis Tanaman/ <i>Types of Plant</i>					
	Jagung/ <i>Corn</i>	Ubi Kayu/ <i>Cassava</i>	Ubi Jalar/ <i>Sweet Potato</i>	Kacang Tanah/ <i>Peanut</i>	Kacang Hijau/ <i>Green Bean</i>	Kedelai/ <i>Soybean</i>
(1)	(2)	(3)	(4)	(5)	(6)	(7)
01. Rianiate	13.75	45	70	5.0	-	-
02. Parmonangan	24.75	98	45		-	-
03. Huta Namora	17.0	54	114	9.3	-	-
04. Pintu Sona	-	18	-	-	-	-
05. Huta Tinggi	28.0	70	-	-	-	-
06. Pardomuan I	-	-	-	-	-	-
07. Pasar Pangururan	-	-	-	-	-	-
08. Tanjung Bunga	11.2	22	20	13	-	-
09. Siogung-Ogung	22.5	39	-	-	-	-
10. Parsaoran I	8.5	102	-	-	-	-
11. Sait Nihuta	9.0	18	-	-	-	-
12. Lumban Pinggol	16.0	41	-	-	-	-
13. Sianting-Anting	8.0	55	-	-	-	-
14. Parlondut	3.0	68	27	10	-	-
15. Aek Nauli	40.0	319	44	-	-	-

**Tabel : 5.3 Lanjutan/Continued  
Table**

Desa/Kelurahan Village/Suburban	Jenis Tanaman/Types of Plant					
	Jagung/ Corn	Ubi Kayu/ Cassava	Ubi Jalar/ Sweet Potato	Kacang Tanah/ Peanut	Kacang Hijau/ Green Bean	Kedelai/ Soybean
(1)	(2)	(3)	(4)	(5)	(6)	(7)
16. Pardugul	3.0	32.2	-	-	-	-
17. Panampangan	24.0	35.0	-	-	-	-
18. Sitoluhuta	16.0	32.6	-	-	-	-
19. Sinabulan	37.0	32.0	21.6	-	-	-
20. Siopat Sosor	-	10.0	-	-	-	-
21. Huta Bolon	-	-	-	-	-	-
22. Situngkir	3.0	-	-	-	-	-
23. Sialanguan	-	-	-	-	-	-
24. Parhorasan	160.0	370.0	435.6	-	-	-
25. Pardomuan Nauli	126.5	237.5	-	-	-	-
26. Lumban Suhi-suhi Dolok	101.9	150.0	256.4	-	-	-
27. Lumban Suhi-suhi Toruan	5.8	-	9.0	-	-	-
28. Parbaba Dolok	82.6	270.0	-	-	-	-
Jumlah/ Total	761.5	2 118.3	1024.6	37.3	-	-

Sumber : UPTD Pertanian dan Ketahanan Pangan Kecamatan Pangururan  
 Source : Branch Office of Agriculture and Food Resilience at Pangururan

**Tabel : 5.4**  
**Table****Luas Tanaman Perkebunan Rakyat**  
**Menurut Jenis Tanaman dan Desa/Kelurahan**  
***Planting Area of Smallholder Estate***  
***by Types of Plant and Village/Suburban*****2010**  
**(ton/ton)**

Desa/Kelurahan <i>Village/Suburban</i>	Jenis Tanaman/ <i>Types of Plant</i>					
	Kopi/ <i>Coffee</i>	Cengkeh/ <i>Clove</i>	Vanili/ <i>Vanili</i>	Kakao/ <i>Cacao</i>	Kemiri/ <i>Candle- nut</i>	Aren/ <i>Sugar Palm</i>
(1)	(2)	(3)	(4)	(5)	(6)	(7)
01. Rianiate	-	-	-	-	-	-
02. Parmonangan	2.06	-	-	-	-	-
03. Huta Namora	-	-	-	-	-	-
04. Pintu Sona	-	-	-	-	-	-
05. Huta Tinggi	60.0	-	-	0.08	1.0	-
06. Pardomuan I	3.0	-	-	0.28	5.0	-
07. Pasar Pangururan	-	-	-	-	-	-
08. Tanjung Bunga	12.0	-	-	-	-	-
09. Siogung-Ogung	5.0	-	-	-	-	-
10. Parsaoran I	-	-	-	-	-	-
11. Sait Nihuta	-	-	-	-	-	-
12. Lumban Pinggol	-	-	-	-	-	-
13. Sianting-Anting	3.10	-	-	2.0	-	-
14. Parlondut	2.68	-	-	1.36	-	-
15. Aek Nauli	-	-	-	-	-	-

**Tabel : 5.4 Lanjutan/Continued  
Table**

Desa/Kelurahan <i>Village/Suburban</i>	Jenis Tanaman/ <i>Types of Plant</i>					
	Kopi/ <i>Coffee</i>	Cengkeh/ <i>Clove</i>	Vanili/ <i>Vanili</i>	Kakao/ <i>Cacao</i>	Kemiri/ <i>Candle- nut</i>	Aren/ <i>Sugar Palm</i>
(1)	(2)	(3)	(4)	(5)	(6)	(7)
16. Pardugul	-	-	-	-	-	-
17. Panampangan	-	-	-	-	-	-
18. Situluhuta	-	-	-	-	-	-
19. Sinabulan	-	-	-	-	-	-
20. Siopat Sosor	0.2	-	-	0.2	-	-
21. Huta Bolon	0.2	-	-	0.25	-	-
22. Situngkir	0.05	-	-	-	-	-
23. Sialanguan	0.05	-	-	-	-	-
24. Parhorasan	33.0	-	-	-	-	-
25. Pardomuan Nauli	17.0	-	-	-	-	-
26. Lumban Suhi-suhi Dolok	-	-	-	-	-	-
27. Lumban Suhi-suhi Toruan	-	-	-	-	-	-
28. Parbaba Dolok	-	-	-	-	-	-
<b>Jumlah/ Total</b>	<b>140.0</b>	<b>-</b>	<b>-</b>	<b>0.81</b>	<b>6.0</b>	<b>-</b>

Sumber : UPTD Pertanian dan Ketahanan Pangan Kecamatan Pangururan  
 Source : Branch Office of Agriculture and Food Resilience at Pangururan



**Tabel : 5.5**  
**Table**

**Luas Tanaman Perkebunan Rakyat**  
**Menurut Jenis Tanaman dan Desa/Kelurahan**  
**Planting Area of Smallholder Estate**  
**by Types of Plant and Villag/Suburban**  
**2010**  
**(ton/ton)**

Desa/Kelurahan <i>Village/Suburban</i>	Jenis Tanaman/ <i>Types of Plant</i>					
	Kopi/ <i>Coffee</i>	Cengkeh/ <i>Clove</i>	Vanili/ <i>Vanili</i>	Kakao/ <i>Cacao</i>	Kemiri/ <i>Candle- nut</i>	Aren/ <i>Sugar Palm</i>
(1)	(2)	(3)	(4)	(5)	(6)	(7)
01. Rianiate	1.4	-	-	0.5	-	-
02. Parmonangan	1.34	-	-	1.56	-	-
03. Huta Namora	0.88	-	-	-	-	-
04. Pintu Sona	-	-	-	-	-	-
05. Huta Tinggi	0.50	-	-	-	4.0	-
06. Pardomuan I	0.50	-	-	2.0	4.0	-
07. Pasar Pangururan	-	-	-	-	-	-
08. Tanjung Bunga	0.50	-	-	-	4.0	-
09. Siogung-Ogung	0.50	-	-	-	4.0	-
10. Parsaoran I	-	-	-	-	-	-
11. Sait Nihuta	-	-	-	-	-	-
12. Lumban Pinggol	-	-	-	-	-	-
13. Sianting-Anting	0.50	-	-	0.60	-	-
14. Parlondut	0.50	-	-	0.60	-	-
15. Aek Nauli	0.43	-	-	-	-	-
16. Pardugul	0.51	-	-	-	-	-
17. Panampangan	0.51	-	-	-	-	-
18. Sitoluhuta	0.51	-	-	-	-	-
19. Sinabulan	0.43	-	-	-	-	-
20. Siopat Sosor	18.00	-	-	-	-	-
21. Huta Bolon	10.00	-	-	-	-	-
22. Situngkir	-	-	-	-	-	-
23. Sialangan	-	-	-	-	-	-
24. Parhorasan	0.41	-	-	-	-	-
25. Pardomuan Nauli	0.42	-	-	-	-	-
26. Lumban Suhi-suhi Dolok	0.44	-	-	-	-	-
27. Lumban Suhi-suhi Toruan	0.50	-	-	-	-	-
28. Parbaba Dolok	0.50	-	-	-	-	-
<b>Jumlah/ Total</b>	<b>39.36</b>	<b>-</b>	<b>-</b>	<b>5.26</b>	<b>16.0</b>	<b>-</b>

Sumber : UPTD Pertanian dan Ketahanan Pangan Kecamatan Pangururan  
Source : Branch Office of Agriculture and Food Resilience at Pangururan

**Tabel : 5.6** Luas Panen, Produksi, dan Produktivitas Sayur-sayuran Menurut Jenisnya  
**Table** *Harvest Area, Production, and Productivity of Vegetables by Types*

2010

Jenis Sayur/ <i>Type of Vegetables</i>		Luas panen/ <i>Harvest Area</i> (Ha)	Produksi/ <i>Production</i> (Ton)	Rata-rata Produksi/ <i>Productivity</i> (Ton/Ha)
(1)		(2)	(3)	(4)
01.	Bawang Merah	21.2	106.16	5.007
02.	Bawang Putih	-	-	-
03.	Bawang Daun	-	-	-
04.	Kentang	-	-	-
05.	Kubis	-	-	-
06.	Sawi	-	-	-
07.	Wortel	-	-	-
08.	Lebak	-	-	-
09.	Kacang Merah	-	-	-
10.	Kacang Panjang	-	-	-
11.	Cabe	41.46	219.7	5.299
12.	Tomat	9.49	113.88	12
13.	Terung	-	-	-
14.	Buncis	-	-	-

Sumber : UPTD Pertanian dan Ketahanan Pangan Kecamatan Pangururan  
 Source : Branch Office of Agriculture and Food Resilience at Pangururan

**Tabel : 5.7**            **Banyaknya Ternak Menurut Jenisnya dan Desa/Kelurahan**  
**Table**                    **Number of Livestock by Types and Village/Suburban**

**2010**  
**(ekor/tail)**

Desa/Kelurahan <i>Village/Suburban</i>	Jenis Ternak/ <i>Types of Livestock</i>					
	Sapi/ <i>Cow</i>	Kerbau/ <i>Buffalo</i>	Kuda/ <i>Horse</i>	Kambing/ <i>Goat</i>	Domba/ <i>Sheep</i>	Babi/ <i>Pig</i>
(1)	(2)	(3)	(4)	(5)	(6)	(7)
01. Rianiate	-	102	-	55	-	357
02. Parmonangan	25	75	5	100	-	60
03. Huta Namora	-	190	-	50	-	450
04. Pintu Sona	-	46	-	6	-	55
05. Huta Tinggi	-	400	-	30	-	200
06. Pardomuan I	33	76	-	30	-	2.000
07. Pasar Pangururan	-	25	-	5	-	50
08. Tanjung Bunga	30	10	-	-	-	15
09. Siogung-Ogung	25	15	-	-	-	25
10. Parsaoran I	-	52	-	5	-	62
11. Sait Nihuta	8	135	-	50	-	150
12. Lumban Pinggol	-	43	-	15	-	70
13. Sianting-Anting	4	140	-	20	-	71
14. Parlondut	3	127	3	37	-	149
15. Aek Nauli	-	150	-	50	-	45
16. Pardugul	35	121	-	100	-	200
17. Panampangan	-	74	-	32	-	176
18. Sitoluhuta	16	78	-	20	-	68
19. Sinabulan	-	78	-	-	-	60
20. Siopat Sosor	-	120	-	155	-	100
21. Huta Bolon	5	189	-	35	-	180
22. Situngkir	-	160	-	26	-	50
23. Sialanguan	-	36	-	30	-	80
24. Parhorasan	13	650	20	41	-	91
25. Pardomuan Nauli	-	300	5	50	-	50
26. Lumban Suhi-suhi	-	60	3	15	-	100
27. Lumban Suhi-suhi	-	200	-	-	-	100
28. Parbaba Dolok	-	104	-	80	-	56
<b>Jumlah</b>	<b>197</b>	<b>3 756</b>	<b>20</b>	<b>1 037</b>	<b>-</b>	<b>5 070</b>

Sumber : UPTD Pertanian dan Ketahanan Pangan Kecamatan Pangururan  
Source : Branch Office of Agriculture and Food Resilience at Pangururan

**Tabel : 5.8**  
**Table****Banyaknya Ternak Unggas Menurut Jenisnya dan  
Desa/Kelurahan**  
**Number of Poultry by Types and Village/Suburban****2010**  
**(ekor/tail)**

Desa/Kelurahan <i>Village/Suburban</i>	Jenis Ternak Unggas/ <i>Types of Poultry</i>			Jumlah/ <i>Total</i>
	Ayam Buras/ <i>Local Chicken</i>	Itik/ Itik manila/ <i>Duck</i>	Unggas Lainnya/ <i>Others Poultry</i>	
(1)	(2)	(3)	(4)	(5)
01. Rianiate	600	40	-	640
02. Parmonangan	300	-	-	-
03. Huta Namora	500	100	-	600
04. Pintu Sona	67	62	-	129
05. Huta Tinggi	3 000	-	-	3 000
06. Pardomuan I	2700	600	-	3 300
07. Pasar Pangururan	200	50	-	250
08. Tanjung Bunga	245	-	-	245
09. Siogung-Ogung	215	-	-	215
10. Parsaoran I	358	-	-	358
11. Sait Nihuta	1 345	1000	-	2 345
12. Lumban Pinggol	250	10	-	260
13. Sianting-Anting	695	49	-	744
14. Parlondut	1 156	135	-	1 291
15. Aek Nauli	700	-	-	700
16. Pardugul	300	20	-	320
17. Panampangan	825	-	-	825
18. Sitoluhuta	979	20	-	999
19. Sinabulan	800	-	-	800
20. Siopat Sosor	300	-	-	300
21. Huta Bolon	1 178	-	-	1 260
22. Situngkir	955	-	-	955
23. Sialangan	1 155	-	-	1 155
24. Parhorasan	1 565	-	-	1 565
25. Pardomuan Nauli	-	-	-	-
26. Lumban Suhi-suhi	1 000	-	-	1000
27. Lumban Suhi-suhi	400	-	-	400
28. Parbaba Dolok	845	-	-	845
<b>Jumlah/ Total</b>	<b>22 633</b>	<b>2 168</b>	<b>-</b>	<b>24 801</b>

Sumber : UPTD Pertanian dan Ketahanan Pangan Kecamatan Pangururan  
 Source : Branch Office of Agriculture and Food Resilience at Pangururan

**Tabel : 5.9**  
**Table****Produksi Ikan Tawar Menurut Desa/Kelurahan**  
**Production of Water Fish by Village/Suburban****2010**  
**(ton/ton)**

Desa/Kelurahan <i>Village/Suburban</i>	Ikan Tawar/ <i>Water Fish</i>
(1)	(2)
01. Rianiate	1.5
02. Parmonangan	-
03. Huta Namora	1.0
04. Pintu Sona	3.0
05. Huta Tinggi	-
06. Pardomuan I	-
07. Pasar Pangururan	-
08. Tanjung Bunga	6.0
09. Siogung-Ogung	8.0
10. Parsaoran I	7.5
11. Sait Nihuta	5.5
12. Lumban Pinggol	-
13. Sianting-Anting	-
14. Parlondut	5.0
15. Aek Nauli	-
16. Pardugul	1.5
17. Panampangan	2.0
18. Sitoluhuta	1.4
19. Sinabulan	-
20. Siopat Sosor	-
21. Huta Bolon	-
22. Situngkir	-
23. Sialanguan	4.0
24. Parhorasan	-
25. Pardomuan Nauli	-
26. Lumban Suhi-suhi Dolok	-
27. Lumban Suhi-suhi Toruan	2.0
28. Parbaba Dolok	1.0
<b>Jumlah/ Total</b>	<b>49.4</b>

Sumber : UPTD Pertanian dan Ketahanan Pangan Kecamatan Pangururan  
 Source : Branch Office of Agriculture and Food Resilience at Pangururan

# BAB 6

*CHAPTER*

# INDUSTRI

*INDUSTRY*

<http://sambirkab.blogspot.com>

**Tabel : 6.1**  
**Table**

**Banyaknya Kilang Padi dan Pedagang Eceran  
Menurut Desa/Kelurahan  
Number of Paddy Factory and Retailer by Village/Suburban  
2010  
(perusahaan/establishment)**

Desa/Kelurahan <i>Village/Suburban</i>	Kilang Padi/ <i>Paddy Factory</i>	Jenis Pedagang Eceran/ <i>Retailer</i>	
		Minyak Bensin/ Solar/Oli/ <i>Gasoline/Solar/Oil</i>	Warung Nasi/
(1)	(2)	(3)	(4)
01. Rianiate	-	6	2
02. Parmonangan	1	-	-
03. Huta Namora	-	5	3
04. Pintu Sona	-	4	1
05. Huta Tinggi	-	-	-
06. Pardomuan I	-	7	14
07. Pasar Pangururan	-	-	12
08. Tanjung Bunga	-	4	-
09. Siogung-Ogung	-	4	-
10. Parsaoran I	-	2	4
11. Sait Nihuta	1	1	1
12. Lumban Pinggol	-	-	-
13. Sianting-Anting	-	2	-
14. Parlondut	1	1	-
15. Aek Nauli	-	-	-

**Tabel : 6.1 Lanjutan/Continued  
Table**

Desa/Kelurahan <i>Village/Suburban</i>	Kilang Padi/ <i>Paddy Factory</i>	Jenis Pedagang Eceran/ <i>Retailer</i>	
		Minyak Bensin/ Solar/Oli/ <i>Gasoline/Solar/Oil</i>	Warung Nasi/
(1)	(2)	(3)	(4)
16. Pardugul	-	1	1
17. Panampangan	-	1	-
18. Sitoluhuta	1	2	-
19. Sinabulan	-	-	-
20. Siopat Sosor	-	2	3
21. Huta Bolon	-	4	2
22. Situngkir	-	3	2
23. Sialanguan	-	-	-
24. Parhorasan	-	-	-
25. Pardomuan Nauli	-	-	-
26. Lumban Suhi-suhi Dolok	-	-	-
27. Lumban Suhi-suhi Toruan	-	6	3
28. Parbaba Dolok	-	-	-
<b>Jumlah/Total</b>	<b>4</b>	<b>55</b>	<b>48</b>

Sumber : Kepala Desa Se-Kecamatan Pangururan

Source : *Whole Village Chief of Pangururan Sub Regency*



**Tabel : 6.2**  
**Table**

**Banyaknya Rumah Tangga Pelanggan  
Listrik Menurut Desa/Kelurahan  
Number of Electricity Customers Household by  
Village/Suburban  
2010  
(rumahtangga/household)**

Desa/Village	Rumahtangga Pelanggan/ Customers Household		Jumlah/ Total
	PLN/PLN	Non PLN/ Non PLN	
(1)	(2)	(3)	(4)
01. Rianiate	526	-	526
02. Parmonangan	190	-	190
03. Huta Namora	358	-	380
04. Pintu Sona	318	-	318
05. Huta Tinggi	220	-	220
06. Pardomuan I	722	-	700
07. Pasar Pangururan	585	-	585
08. Tanjung Bunga	380	-	380
09. Siogung-Ogung	260	-	260
10. Parsaoran I	235	-	235
11. Sait Nihuta	150	-	150
12. Lumban Pinggol	115	-	115
13. Sianting-Anting	130	-	130
14. Parlondut	170	-	170
15. Aek Nauli	84	-	84

**Tabel : 6.2 Lanjutan/Continued**  
**Table**

Desa/Village	Rumahtangga Pelanggan/ Customers Household		Jumlah/ Total
	PLN/PLN	Non PLN/ Non PLN	
(1)	(2)	(3)	
16. Pardugul	155	-	155
17. Panampangan	150	-	150
18. Sitoluhuta	140	-	140
19. Sinabulan	105	-	105
20. Siopat Sosor	120	-	120
21. Huta Bolon	120	-	120
22. Situngkir	120	-	120
23. Sialangan	100	-	100
24. Parhorasan	100	-	100
25. Pardomuan Nauli	89	-	89
26. Lumban Suhi-suhi Dolok	240	-	240
27. Lumban Suhi-suhi Toruan	405	-	405
28. Parbaba Dolok	147	2	149
<b>Jumlah/Total</b>	<b>6 406</b>	<b>2</b>	<b>6 408</b>

Sumber : Kepala Desa Se-Kecamatan Pangururan  
 Source : Whole Village Chief of Pangururan Sub Regency

**Tabel : 6.3**      **Nama Objek Wisata Menurut Jenis Wisata, Letak dan Jarak dari Ibukota Kabupaten**  
**Table**                      **Name of Tourist Object by Type, Location and Distance from Regency City**

2010

Nama Objek Wisata/ <i>Directory of</i>	Jenis Wisata/ <i>Types of Tourism</i>	Letak Desa/ <i>Location</i>	Jarak dari Ibukota Kabupaten/ <i>Distance from Capital of Regency</i>	Sudah Dikembangkan/ <i>Have Been Developed</i>
(1)	(2)	(3)	(4)	(5)
01. Pemandian Air Panas	Wisata Alam	Siogung-Ogung	3	Sedang
02. Jembatan Tano Ponggol	Wisata Alam	Pasar Pangururan	1	Sedang
03. Volly Pantai	Wisata Alam	Parbaba Dolok	10	Sedang

Sumber : UPTD Pariwisata Kecamatan Pangururan

Source : Branch Office of Tourism Office at Pangururan

**Tabel : 6.4**      **Banyaknya Tukang Jahit Menurut Jenis dan Desa/Kelurahan**  
**Table**                      **Number of Taylor by Types and Village/Suburban**

**2010**  
**(orangperson)**

Desa/Kelurahan <i>Village/Suburban</i>	Jasa Penjahit/ <i>Taylor</i>		Jumlah/ <i>Total</i>
	Wanita/ <i>Female</i>	Laki-laki/ <i>Male</i>	
(1)	(2)	(3)	(4)
01. Rianiate	1	-	1
02. Parmonangan	-	-	-
03. Huta Namora	-	2	2
04. Pintu Sona	2	1	3
05. Huta Tinggi	1	-	1
06. Pardomuan I	9	7	16
07. Pasar Pangururan	8	11	19
08. Tanjung Bunga	1	1	2
09. Siogung-Ogung	1	-	1
10. Parsaoran I	1	1	2
11. Sait Nihuta	-	-	-
12. Lumban Pinggol	-	-	-
13. Sianting-Anting	1	-	1
14. Parlondut	-	-	-
15. Aek Nauli	-	-	-
16. Pardugul	-	1	1
17. Panampangan	-	-	-
18. Sitoluhuta	-	1	1
19. Sinabulan	-	-	-
20. Siopat Sosor	1	-	1
21. Huta Bolon	-	-	-
22. Situngkir	-	-	-
23. Sialangan	-	-	-
24. Parhorasan	-	-	-
25. Pardomuan Nauli	-	-	-
26. Lumban Suhi-suhi Dolok	-	-	-
27. Lumban Suhi-suhi Toruan	1	1	2
28. Parbaba Dolok	-	-	-
<b>Jumlah/Total</b>	<b>27</b>	<b>26</b>	<b>53</b>

Sumber : Kepala Desa Se-Kecamatan Pangururan

Source : Whole Village Chief of Pangururan Sub Regency

**Tabel : 6.5**  
**Table**

**Banyaknya Jasa Pertukangan  
Menurut Jenisnya dan Desa/Kelurahan  
Number of Worker Service by Types and  
Village/Suburban**

**2010**

Desa/Kelurahan <i>Village/Suburban</i>	Jenis Pertukangan/ <i>Type of Worker Service</i>			Jumlah/ <i>Total</i>
	<i>Kayu/ Carpenter</i>	<i>Las Karbit</i>	<i>Tambal Ban</i>	
(1)	(2)	(3)	(4)	
01. Rianiate	-	-	-	-
02. Parmonangan	-	-	-	-
03. Huta Namora	-	-	-	-
04. Pintu Sona	-	-	-	-
05. Huta Tinggi	-	-	-	-
06. Pardomuan I	-	-	-	-
07. Pasar Pangururan	-	-	-	-
08. Tanjung Bunga	-	-	-	-
09. Siogung-Ogung	-	-	-	-
10. Parsaoran I	-	-	-	-
11. Sait Nihuta	-	-	-	-
12. Lumban Pinggol	-	-	-	-
13. Sianting-Anting	-	-	-	-
14. Parlondut	-	-	-	-
15. Aek Nauli	-	-	-	-
16. Pardugul	-	-	-	-
17. Panampangan	2	1	1	4
18. Sitoluhuta	-	1	1	2
19. Sinabulan	-	-	-	-
20. Siopat Sosor	-	-	-	-
21. Huta Bolon	-	-	--	--
22. Situngkir	-	-	--	--
23. Sialangan	-	-	-	-
24. Parhorasan	-	-	-	-
25. Pardomuan Nauli	-	-	-	-
26. Lumban Suhi-suhi Dolok	-	-	-	-
27. Lumban Suhi-suhi Toruan	3	-	1	4
28. Parbaba Dolok	-	-	-	-
<b>Jumlah/Total</b>	<b>5</b>	<b>2</b>	<b>3</b>	<b>10</b>

Sumber : Kepala Desa Se-Kecamatan Pangururan  
Source : Whole Village Chief of Pangururan Sub Regency

**Tabel : 6.6**                      **Banyaknya Bengkel Menurut Jenis Bengkel dan**  
**Table**                                      **Desa/Kelurahan**  
**Number of Workshop by Types and Village/Suburban**

<b>2010</b>					
<b>(usaha/establishment)</b>					
Desa/Kelurahan <i>Village/Suburban</i>	Jenis Bengkel/ <i>Type of Workshop</i>				Jumlah/ <i>Total</i>
	Mobil/ <i>Car</i>	Sepeda Motor/ <i>Motorcycle</i>	Sepeda/ <i>Bicycle</i>	Lainnya/ <i>Others</i>	
(1)	(2)	(3)	(4)	(5)	(6)
01. Rianiate	-	1	-	-	1
02. Parmonangan	-	-	-	-	-
03. Huta Namora	-	2	-	-	2
04. Pintu Sona	-	2	-	-	2
05. Huta Tinggi	-	-	-	-	-
06. Pardomuan I	2	6	-	-	8
07. Pasar Pangururan	1	2	-	-	3
08. Tanjung Bunga	-	-	-	-	-
09. Siogung-Ogung	-	-	-	-	-
10. Parsaoran I	2	3	-	-	5
11. Sait Nihuta	-	1	-	-	1
12. Lumban Pinggol	-	-	-	-	-
13. Sianting-Anting	-	-	-	-	-
14. Parlondut	-	-	-	-	-
15. Aek Nauli	-	-	-	-	-
16. Pardugul	-	-	-	-	-
17. Panampangan	-	2	-	-	2
18. Sitoluhuta	-	-	-	-	-
19. Sinabulan	-	-	-	-	-
20. Siopat Sosor	-	1	-	-	1
21. Huta Bolon	-	-	-	-	-
22. Situngkir	-	-	-	-	-
23. Sialanguan	-	-	-	-	-
24. Parhorasan	-	-	-	-	-
25. Pardomuan Nauli	-	-	-	-	-
26. Lumban Suhi-suhi Dolok	-	-	-	-	-
27. Lumban Suhi-suhi Toruan	-	1	-	-	1
28. Parbaba Dolok	-	-	-	-	-
<b>Jumlah/Total</b>	<b>5</b>	<b>21</b>	<b>-</b>	<b>-</b>	<b>26</b>

Sumber : Kepala Desa Se-Kecamatan Pangururan

Source : Whole Village Chief of Pangururan Sub Regency

# **BAB 7**

*CHAPTER*

**PERHUBUNGAN DAN KOMUNIKASI**

*TRANSPORTATION AND COMMUNICATION*

**Tabel : 7.1**  
**Table****Panjang Jalan Menurut Jenisnya dan Desa/Kelurahan**  
**Lenght of Road by Types and Village/Suburban****2010**  
**(km)**

Desa/Kelurahan <i>Village/Suburban</i>	Jenis Jalan/ <i>Type of Road</i>				Jumlah/ <i>Total</i>
	Aspal/ <i>Asphalt</i>	Diper keras	Jalan Tanah/ <i>Land Road</i>	Jalan Setapa/ <i>Footpath</i>	
(1)	(2)	(3)	(4)	(5)	(6)
01. Rianiate	4	3	4	3	14
02. Parmonangan	1	3	4	2	10
03. Huta Namora	3	1	2	1	7
04. Pintu Sona	3	-	-	2	5
05. Huta Tinggi	5	-	2	2	9
06. Pardomuan I	4	5	2	1	12
07. Pasar Pangururan	2	-	1	2	5
08. Tanjung Bunga	4	-	2	1	7
09. Siogung-Ogung	7	-	-	2	9
10. Parsaoran I	2	-	1	3	6
11. Sait Nihuta	2	1	2	2	7
12. Lumban Pinggol	-	2	1	1	4
13. Sianting-Anting	3	2	2	1	8
14. Parlondut	1	1	2	2	6
15. Aek Nauli	2	-	-	1	3



**Tabel : 7.1**      **Lanjutan/Continued**  
**Table**

Desa/Kelurahan <i>Village/Suburban</i>	Jenis Jalan/ <i>Type of Road</i>				Jumlah/ <i>Total</i>
	Aspal/ <i>Asphalt</i>	Diper keras	Jalan Tanah/ <i>Land Road</i>	Jalan Setapa/ <i>Footpath</i>	
(1)	(2)	(3)	(4)	(5)	(6)
16. Pardugul	1	-	-	1	2
17. Panampangan	4	-	-	2	6
18. Sitoluhuta	4	2	-	1	7
19. Sinabulan	-	3	2	3	8
20. Siopat Sosor	2	2	2	1	7
21. Huta Bolon	2	1	-	1	4
22. Situngkir	1	2	4	2	9
23. Sialanguan	3	1	-	2	6
24. Parhorasan	-	4	7	4	15
25. Pardomuan Nauli	-	5	2	1	8
26. Lumban Suhi-suhi Dolok	3	3	2	2	10
27. Lumban Suhi-suhi Toruan	3	-	-	1	4
28. Parbaba Dolok	-	3	3	2	8
<b>Jumlah/Total</b>	<b>66</b>	<b>44</b>	<b>47</b>	<b>49</b>	<b>66</b>

Sumber : UPTD PU Kecamatan Pangururan

Source : Branch Office of Public Work Service at Pangururan

**Tabel : 7.2**  
**Table****Banyaknya Kendaraan Bermotor yang Terdaftar Menurut  
Jenis dan Desa/Kelurahan  
Number of Registered Motor Vehicle by  
Types and Village/Suburban****2010**  
**(buah/unit)**

Desa/Kelurahan Village/Suburban	Jenis Sarana Angkutan/ Types of Transportation Facility				Jumlah/ Total
	Mobil Bus/ Bus	Mobil Gerobak/ Wagon Car	Sepeda/Bi cycle	Lainnya/ Others	
(1)	(2)	(3)	(4)	(5)	(6)
01. Rianiate	4	6	-	16	26
02. Parmonangan	1	3	-	-	4
03. Huta Namora	2	11	-	22	35
04. Pintu Sona	1	2	-	9	12
05. Huta Tinggi	-	1	-	5	6
06. Pardomuan I	3	14	-	48	64
07. Pasar Pangururan	3	7	-	56	66
08. Tanjung Bunga	3	5	-	5	13
09. Siogung-Ogung	-	4	-	21	25
10. Parsaoran I	9	6	2	34	51
11. Sait Nihuta	3	2	1	25	31
12. Lumban Pinggol	1	-	-	4	6
13. Sianting-Anting	1	-	2	24	27
14. Parlondut	-	2	-	-	2
15. Aek Nauli	-	-	-	2	2

**Tabel : 7.2**      **Lanjutan/Continued**  
**Table**

Desa/Kelurahan Village/Suburban	Jenis Sarana Angkutan/ Types of Transportation Facility				Jumlah/ Total
	Mobil		Sepeda/Bi cycle	Lainnya/ Others	
	Mobil Bus/ Bus	Gerobak/ Wagon Car			
(1)	(2)	(3)	(4)	(5)	(6)
16. Pardugul	-	1	-	7	18
17. Panampangan	3	3	-	4	10
18. Sitoluhuta	2	-	-	13	15
19. Sinabulan	-	1	-	2	3
20. Siopat Sosor	1	-	1	22	24
21. Huta Bolon	-	1	-	2	3
22. Situngkir	-	-	-	2	2
23. Sialangan	1	-	-	14	15
24. Parhorasan	-	3	-	-	3
25. Pardomuan Nauli	-	1	2	1	4
26. Lumban Suhi-suhi Dolok	-	3	-	1	4
27. Lumban Suhi-suhi Toruan	2	2	-	11	15
28. Parbaba Dolok	-	4	-	-	4
<b>Jumlah/Total</b>	<b>40</b>	<b>83</b>	<b>8</b>	<b>350</b>	<b>481</b>

Sumber : UPTD PU Kecamatan Pangururan

Source : Branch Office of Public Work Service at Pangururan

**Tabel : 7.3**  
**Table****Banyaknya Dermaga Angkutan Danau Menurut**  
**Desa/Kelurahan**  
**Number of Lake Piers by Village/Suburban****2010**  
**(buah/unit)**

Desa/Kelurahan <i>Village/Suburban</i>	Dermaga/Piers
(1)	(2)
01. Rianiate	1
02. Parmonangan	-
03. Huta Namora	-
04. Pintu Sona	-
05. Huta Tinggi	-
06. Pardomuan I	1
07. Pasar Pangururan	1
08. Tanjung Bunga	-
09. Siogung-Ogung	1
10. Parsaoran I	-
11. Sait Nihuta	-
12. Lumban Pinggol	-
13. Sianting-Anting	-
14. Parlondut	-
15. Aek Nauli	-
16. Pardugul	-
17. Panampangan	-
18. Sitoluhuta	-
19. Sinabulan	-
20. Siopat Sosor	-
21. Huta Bolon	1
22. Situngkir	-
23. Sialanguan	-
24. Parhorasan	-
25. Pardomuan Nauli	-
26. Lumban Suhi-suhi Dolok	-
27. Lumban Suhi-suhi Toruan	-
28. Parbaba Dolok	-
<b>Jumlah/Total</b>	<b>5</b>

Sumber : Kepala Desa Se-Kecamatan Pangururan

Source : *Whole Village Chief of Pangururan Sub Regency*

**Tabel : 7.4** Banyaknya Kunjungan Kapal, Penumpang, dan Barang Pada Angkutan Danau Melalui Dermaga Menurut Bulan  
**Table** *Number of Visiting Ship, Passenger and Cargo at Lake Transportation by Pier by Month*

2010

Bulan/ Month	Kapal/Ship (unit)	Penumpang (orang)		Barang (ton)	
		Datang arrival	Berangkat Departure	Muat	Bongkar
(1)	(2)	(3)		(4)	
1. Januari	99	3214	3 214	25.58	38.65
2. Pebruari	150	5400	5 400	21.57	21.3
3. Maret	98	20700	20700	20.59	26.73
4. April	156	4381	4 381	23.93	23.87
5. Mei	193	61999	6 199	28.28	3.5
6. Juni	183	6421	6 421	35.63	42.25
7. Juli	188	6422	6 422	29.73	49.13
8. Agustus	191	6815	6 815	50.67	50.65
9. September	198	6580	6 580	34.45	54.8
10. Oktober	176	6225	6 225	34.65	45.85
11. Nopember	182	6475	6 475	29.74	40.9
12. Desember	145	4500	4 500	37.2	68.9
<b>Jumlah/Total</b>	<b>1 956</b>	<b>83 332</b>	<b>83 332</b>	<b>34 203</b>	<b>406.18</b>

Sumber : Kepala Desa Se-Kecamatan Pangururan  
 Source : Whole Village Chief of Pangururan Sub Regency

# BAB 8

*CHAPTER*

# KEUANGAN

*FINANCE*

<http://sawit.pps.go.id>

**Tabel : 8.1**                    **Besarnya Pokok Penetapan dan Realisasi Penerimaan Pajak Bumi dan Bangunan (PBB) Menurut Desa/Kelurahan**  
**Table**                            **Number of Fixed Target and Realization of Land and Building Tax Revenue by Village/Suburban**

**2010**  
**(Rupiah/Rupiahs)**

Desa/Kelurahan <i>Village/Suburban</i>	Pokok Penetapan/ <i>Fixed Target</i>	Realisasi/ <i>Realization</i>	Persentase / <i>Percentage</i> (%)
(1)	(2)	(3)	(4)
01. Rianiate	4 599 948	2.097.575	45.60
02. Parmonangan	2 167 668	1.417.541	65.39
03. Huta Namora	3 913 605	1 808 730	46.22
04. Pintu Sona	6 272 888	2 094 962	33.40
05. Huta Tinggi	2 370 724	451.819	19.06
06. Pardomuan I	43 764 520	18.523.469	42.33
07. Pasar Pangururan	17 499 684	7.293.337	41.68
08. Tanjung Bunga	2 449 680	2 176 287	88.84
09. Siogung-Ogung	2 263 250	73 221	3.24
10. Parsaoran I	2 526 471	1 152 427	45.61
11. Sait Nihuta	1 509 032	981 786	65.06
12. Lumban Pinggol	1 500 569	820 280	54.66
13. Sianting-Anting	2 448 436	1 120 655	45.77
14. Parlondut	4 571 262	2.094.962	45.83
15. Aek Nauli	1 281 000	992 325	77.46
16. Pardugul	4 244 313	-	-
17. Panampangan	3 772 880	1.704.909	45.19
18. Sitoluhuta	4 816 013	3.200.806	66.46
19. Sinabulan	858 961	-	-
20. Siopat Sosor	852 766	441 360	51.76
21. Huta Bolon	1 357 030	684 137	50.41
22. Situngkir	1 610 816	635 061	39.42
23. Sialangan	1 300 436	783 600	60.26
24. Parhorasan	1 644 858	-	-
25. Pardomuan Nauli	3 486 530	-	-
26. Lumban Suhi-suhi Dolok	2.413.460	2 310 760	95.74
27. Lumban Suhi-suhi Toruan	3.629.918	2 950 773	81.29
28. Parbaba Dolok	1.598.400	1 206 668	75.49
<b>Jumlah/Total</b>	<b>142 369 976</b>	<b>57 017 450</b>	<b>40.05</b>

Sumber : BRI Cabang Pangururan  
Source : Sub Regency Office Of Pangururan

**Tabel : 8.2**  
**Table****Target dan Realisasi Pendapatan Asli Daerah (PAD)**  
**Kecamatan Pangururan Menurut Jenis Penerimaan**  
**Target and Realization of Sub Regency Regional**  
**Revenue****2010**

Desa/Kelurahan Village/Suburban	Target/ Target (Rp)	Realisasi/ Realization (Rp)	Persentase/ Percentage (%)
(1)	(2)	(3)	(4)
<b>I. Retribusi Daerah</b>			
1. Retribusi Pelayanan Pasar	200 000 000	95 510 000	47.76
2. Retribusi Pemakaian Daerah	30 000 000	37 528 000	125.09
<b>Jumlah/Total</b>	<b>230 000 000</b>	<b>133 038 000</b>	<b>57.84</b>

Sumber : Kantor Camat Pangururan

Source : Sub Regency Office Of Pangururan



**LAMPIRAN**  
*APPENDICES*

<http://samodra.bps.go.id>

**Lampiran : 1**  
**Appendix**

**Nama-Nama Camat Pangururan**  
**Nenurut Tahun Masa Jabatan**  
**Names of Chief of Pangururan Sub Regency**  
**by Years of Duty Period**

N a m a / Name	Tahun Masa Jabatan/ Year of Duty Period
(1)	(2)
1. I.M.S. Sinaga. BA	1969 - 1971
2. N. Situmorang. BA	1971 - 1976
3. F.B. Sinaga. BA	1976 - 1979
4. Drs. M. Lbn Toruan	1979 - 1981
5. AB. Sinaga. BA	1981 - 1985
6. J. Hasugian. BA	1985 - 1986
7. Drs. BMT. Simanjuntak	1986 - 1987
8. Drs. P. Tambunan	1987 - 1989
9. Drs. M. Simanungkalit	1989 - 1994
10. H. Pangaribuan. BA	1994 - 1998
11. M.S. Sitanggang. BA	1998 - 2000
12. Drs. A. Sidabutar	2000 - 2004
13. Drs. W. Simbolon	2004 - 2006
14. L. Manullang. S.IP	2006 - 2010
15. Anser Naibaho	2010 - 2009
16. Lumongga Panggabean, S.pd	2009 - sekarang

Sumber : Kantor Camat Pangururan

Source : Sub Regency Office Of Pangururan

**Lampiran : 2**  
**Appendix****Nama-Nama Komandan Rayon Militer (Danramil)**  
**Pangurusan Menurut Tahun Masa Jabatan**  
***Names of Chief of Military Sector of Pangurusan***  
***by Years of Duty Period***

<b>Nama/Name</b>	<b>Tahun Masa Jabatan/ Year of Duty Period</b>
(1)	(2)
1. T.D. Situmorang	1976 – 1978
2. Anas	1978 – 1992
3. R. Marbun	1992 – 1994
4. Manik	1994 – 1996
5. V. Gultom	1996 – 1999
6. L. Tarigan	1999 – 2002
7. M. Manurung	2002 – 2004
8. Sudung Simbolon	2004 – sekarang

Sumber : Koramil Kecamatan Pangururan

Source : Koramil Pangururan Sub Regency

**Lampiran : 3**  
**Appendix****Nama-Nama Kepala Kepolisian Sektor (Kapolsek)**  
**Kecamatan Pangururan Menurut Tahun Masa Jabatan**  
**Name of Chief of Police Station Sector of Pangururan**  
**Sub Regency by Years of Duty Period**

<b>Nama/ Name</b>	<b>Tahun Masa Jabatan/ Year of Duty Period</b>
(1)	(2)
1. Lettu Sehat Sembiring	1985 – 1987
2. Letda Jos Lumban Gaol	1987 – 1989
3. Letda Umar	1989 – 1991
4. Lettu Pol. Sihotang	1991 – 1993
5. Lettu Pol. Rumapea	1993 – 1994
6. Lettu Pol. T. Tambunan	1994 - 1995
7. IPTU A. Samosir	1996 – 1998
8. IPTU P. Simanjuntak	1998 – 2000
9. IPTU B. Simarmata	2000 – 2002
10. IPTU A.G. Ritonga	2002 – 2004
11. IPTU H. Pangaribuan . BA	2004 – 2005
12. AKP R.A. Purba	2005 – 2006
13. AKP B. Naibaho. S.Sos	2006 – 2010
14. AKP Lerman Sihombing	2008 - 2009
15. AKP Amir Sinaga	2009 - sekarang

Sumber : POLSEK Kecamatan Pangururan

Source : Sector of Police office Pangururan Sub Regency

**Lampiran : 4**  
**Appendix**

**Nama Kepala Desa/Lurah Menurut Jenis Kelamin,  
Pendidikan, dan Desa/Kelurahan**  
**Names of Village Chief by Sex, Education Level and  
Village/Suburban**

2010

<b>Desa/Kelurahan Village/Suburban</b>	<b>Nama Kepala Desa/Lurah/ Name of Chief</b>	<b>Jenis Kelamin/Sex</b>	<b>Pendidikan/ Education</b>
(1)	(2)	(3)	(4)
01. Rianiate	Japilar Manalu	Laki-Laki/Male	SMA/Senior High School
02. Parmonangan	Taripar H. Ht.Julu	Laki-Laki/Male	SMA/Senior High School
03. Huta Namora	Ihut Irencus Malau	Laki-Laki/Male	SMA/Senior High School
04. Pintu Sona	Erika Nadeak	Perempuan/ Female	SMA/Senior High School
05. Huta Tinggi	Mangarti Sitanggang	Laki-Laki/Male	SMA/Senior High School
06. Pardomuan I	Parna Simbolon	Laki-Laki/Male	SMA/Senior High School
07. Pasar Pangururan	Dapot Simbolon. SE	Laki-Laki/Male	SMA/Senior High School
08. Tanjung Bunga	Syamsudin Nadeak	Laki-Laki/Male	SMA/Senior High School
09. Siogung-Ogung	Binoto Hutabaloan. S.Sos	Laki-Laki/Male	SMA/Senior High School
10. Parsaoran I	Ir. Naris Sitanggang	Laki-Laki/Male	SMA/Senior High School
11. Sait Nihuta	Sahala Sitanggang	Laki-Laki/Male	SMA/Senior High School
12. Lumban Pinggol	Budiman Malau	Laki-Laki/Male	SMA/Senior High School
13. Sianting-Anting	Nimrot Sitanggang	Laki-Laki/Male	SMA/Senior High School
14. Parlondut	Wal Sitanggang	Laki-Laki/Male	SMA/Senior High School
15. Aek Nauli	Halomoan Sitanggang	Laki-Laki/Male	SMA/Senior High School
16. Pardugul	Posman Sitanggang	Laki-Laki/Male	SMA/Senior High School
17. Panampangan	Rincat Sigiro	Laki-Laki/Male	SMA/Senior High School
18. Sitoluhuta	Dirgak Sinurat	Laki-Laki/Male	SMA/Senior High School
19. Sinabulan	Polman Sitanggang	Laki-Laki/Male	SMA/Senior High School
20. Siopat Sosor	Marolop Sihaloho	Laki-Laki/Male	SMA/Senior High School
21. Huta Bolon	Wisker Sihaloho	Laki-Laki/Male	SMA/Senior High School
22. Situngkir	Budiman Sinabutar	Laki-Laki/Male	SMA/Senior High School
23. Sialanguan	Rudi H. Sihombing	Laki-Laki/Male	SMA/Senior High School
24. Parhorasan	Baja Sihotang	Laki-Laki/Male	SMA/Senior High School
25. Pardomuan Nauli	Jorilaut Sidabariba	Laki-Laki/Male	SMA/Senior High School
26. Lumban Suhi-suhi Dolok	Sotar Sijabat	Laki-Laki/Male	SMA/Senior High School
27. Lumban Suhi-suhi Toruan	Sutan P. Simarmata	Laki-Laki/Male	SMA/Senior High School
28. Parbaba Dolok	Manurun Sitindaon	Laki-Laki/Male	SMA/Senior High School

Sumber : Kantor Camat Pangururan  
Source : Sub Regency Office of Pangururan

**Lampiran : 5**  
**Appendix****Nama-Nama Muspika Kecamatan Pangururan**  
**Name of Muspika of Pangururan**

<b>Nama/ Name</b>	<b>Jabatan/ Position</b>	<b>Pangkat/ Rank</b>	<b>NIP/NRP</b>
(1)	(2)	(3)	(4)
1. Lumongga Panggabean. SPd	CAMAT	Pembina	195707271977022001
2. Ap. Frianto Naibaho. SH	Kacabjari	Ajun Jaksa	197102181998031003
3. SS. Simbolon	Danramil Pangururan	Kapten Infantri	562140
4. AKP. Amir Sinaga	Kapolsek Pangururan	Ajun Komisaris Polisi	62040693
5. Aron Sinaga	KSK Pangururan	Pengatur Muda	198408252006042012

Sumber : Kantor Camat Pangururan

Source : Sub Regency Office of Pangururan

# DATA

*Mencerdaskan Bangsa*

<http://samosirkab.bps.go.id>



## **BADAN PUSAT STATISTIK KABUPATEN SAMOSIR**

Komplek Perkantoran Pemkab Samosir Blok A  
Desa Siopat Sosor Parbaba - Pangururan 22392  
Fax : 0626-20104 e-mail : [bps1217@bps.go.id](mailto:bps1217@bps.go.id)  
website : <http://samosirkab.bps.go.id>