

10.0608.2023

Puput

3324.A.07081

LABEL SEMENTARA SENSUS BARANG 2014			
Ruang	ID	Lokasi	Petugas
B2309	121.0714.5576-1	KECIS	EKA




33240.000

KECAMATAN KALIWUNGU SELATAN DALAM

KECAMATAN KALIWUNGU SELATAN DALAM ANGKA Tahun 2006

Handwritten notes:
Kecamatan Kaliwungu Selatan
Bahan



315.598
Kec.
Ind.

BADAN PUSAT STATISTIK

Disusun oleh :
**KOORDINATOR STATISTIK
KECAMATAN KALIWUNGU SELATAN**



BADAN PUSAT STATISTIK KABUPATEN KENDAL
Jl. Pramuka (Komplek Perkantoran) Telp. (0294) 381461-383461 Fax. (0294) 383461



Badan Pusat Statistik Kabupaten Kendal



3324 . A. 07081

KECAMATAN KALIWUNGU SELATAN

DALAM ANGKA

Tahun 2006



Disusun oleh :
KOORDINATOR STATISTIK
KECAMATAN KALIWUNGU SELATAN

Badan Pusat Statistik Kabupaten Kendal

KATA SAMBUTAN

Assalamu 'alaikum Wr. Wb.

Hakekat dan tujuan daripada penyusunan suatu rencana adalah merupakan upaya terwujudnya kondisi "Hari esok lebih baik daripada hari ini".

Dan didalam kebutuhan perencanaan pembangunan yang terpadu, sangat diperlukan data yang lengkap, akurat, dan up to date.

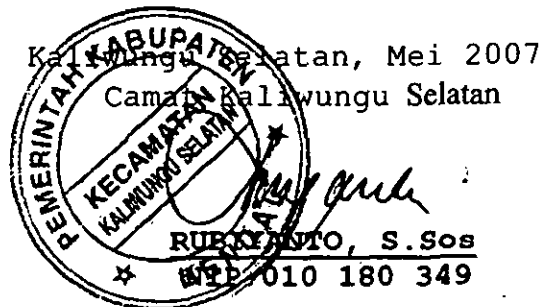
Maka saya menyambut gembira dengan diterbitkannya buku "KECAMATAN KALIWUNGU SELATAN DALAM ANGKA TAHUN 2006" oleh Koordinator Statistik.

Oleh karena tuntutan pembangunan yang selalu berkembang dan berkesinambungan diharapkan untuk penerbitan tahun-tahun mendatang lebih lengkap.

Akhirnya saya sampaikan ucapan terima kasih kepada semua pihak yang terkait.

Semoga buku ini bermanfaat dan sampai tujuan.

Wassalamu 'alaikum Wr. Wb.



KATA PENGANTAR

Dengan rasa syukur kami panjatkan kehadiran Tuhan Yang Maha Esa atas taufik dan ridhoNya bahwa penerbitan publikasi "KECAMATAN KALIWUNGU SELATAN DALAM ANGKA TAHUN 2006" dapat tersusun.

Keberhasilan penerbitan buku ini tidak terlepas dari kerjasama yang baik diantara semua pihak dengan kami sebagai petugas statistik.

Maka dalam kesempatan ini kami sampaikan ucapan terima kasih kepada yang terhormat:

1. Bp. Camat Kaliwungu Selatan beserta staf;
2. Ibu Kepala BPS Kabupaten Kendal;
3. Sdr. Kepala Dinas/Instansi/Jawatan Tingkat Kecamatan Kaliwungu Selatan yang telah berpartisipasi memberikan datanya.


Akhirnya kami menyadari bahwa dalam penerbitan publikasi ini masih banyak kekurangan, oleh sebab itu kami sangat mengharapkan kritik dan saran dari berbagai pihak demi sempurnanya dalam penyusunan ditahun-tahun mendatang.

Semoga buku ini bermanfaat dan berguna bagi semua pihak yang menggunakannya.

Kaliwungu Selatan, Mei 2007

~~Petau~~ Koordinator Statistik

Kec. Kaliwungu Selatan


MUHAMMAD NURZEN
NIP. 340 012 195

DAFTAR ISI

		hlm
Sambutan Camat Kaliwungu Selatan.....		i
Kata Pengantar.....		ii
Daftar isi		iii
Daftar Grafik.....		vii
Letak Geografis		viii
Peta Wilayah Kabupaten Kendal.....		ix
Peta Wilayah Kecamatan Kaliwungu Selatan.....		x
BAB I	PEMERINTAHAN	
Tabel 1.1	Luas Wilayah Dirinci Menurut Desa	1
Tabel 1.2	Jarak Desa ke Ibukota Kecamatan..	2
Tabel 1.3	Luas Wilayah Dirinci Menurut Peng gunaan	3
Tabel 1.4	Luas Tanah Sawah Menurut Jenis Pengairannya.....	5
Tabel 1.5	Luas Tanah Kering Menurut Jenis- nya.....	6
Tabel 1.6	Banyaknya Hari Hujan.....	8
Tabel 1.7	Banyaknya Curah Hujan.....	9
Tabel 2.1	Banyaknya Dusun/Dukuh, Rukun War- ga, dan Rukun Tetangga	10
Tabel 2.2	Banyaknya Balai Desa Dan Kantor Desa	11
Tabel 2.3	Banyaknya Perangkat Desa.....	12
BAB II	SOSIAL KEPENDUDUKAN	
Tabel 3.1	Banyaknya Rumah Tangga dan Ba- ngunan Tempat Tinggal	13
Tabel 3.2	Kepadatan Rumah Tangga	14
Tabel 3.3	Banyaknya Keluarga Menurut Tahap- an.....	15

Tabel	3.4	Banyaknya Tempat Tinggal Penduduk	16
Tabel	3.5	Banyaknya Penduduk Dirinci Menurut Jenis Kelamin	17
Tabel	3.6	Kepadatan Penduduk Dirinci Per Desa	18
Tabel	3.7	Sex Ratio Penduduk Laki-laki Terhadap Perempuan	19
Tabel	3.8	Perkembangan Penduduk Per Tahun .	20
Tabel	3.9	Banyaknya Penduduk Menurut Kelompok Umur dan Jenis Kelamin	21
Tabel	3.10	Banyaknya Penduduk Umur 5-6, 7-12, 13-15	23
Tabel	3.11	Banyaknya Mutasi Penduduk	24
Tabel	3.12	Banyaknya Penduduk Dirinci Menurut Pendidikan	25
Tabel	3.13	Banyaknya Penduduk Dirinci Menurut Mata Pencaharian	27
Tabel	4.1	Banyaknya PUS Akseptor KB Aktif .	30
Tabel	5.1	Banyaknya Pemeluk Agama	32
Tabel	5.2	Banyaknya Tempat Ibadah	33
Tabel	5.3	Peserta Calon Jamaah Haji	34
Tabel	5.4	Banyaknya Ulama, Mubaligh, dan Khotib	35
Tabel	5.5	Banyaknya Nikah, Talak, Cerai dan Rujuk	36
Tabel	6.1	Banyaknya Sekolah TK, Murid, dan Guru	37
Tabel	6.2	Banyaknya Sekolah Dasar Negeri, Murid, dan Guru	38
Tabel	6.3	Banyaknya Sekolah Dasar Swasta, Murid, dan Guru	39
Tabel	6.4	Banyaknya Madrasah Ibtidaiyah, Murid, dan Guru	40
Tabel	6.5	Banyaknya Sekolah Lanjutan Per-	

	tama Negeri, Murid, dan Guru	41
Tabel 6.6	Banyaknya Sekolah Lanjutan Pertama Swasta, Murid, dan Guru	42
Tabel 6.7	Banyaknya Madrasah Tsanawiyah, Murid, dan Guru	43
Tabel 6.8	Banyaknya Sekolah Lanjutan Atas, Negeri Murid, dan Guru	44
Tabel 6.9	Banyaknya Madrasah Aliyah, Murid, dan Guru	45
Tabel 7.1	Banyaknya Dokter, Tenaga Medis, Bidan, Dukun Bayi, dan Juru Sunat	46
Tabel 7.2	Banyaknya Fasilitas Kesehatan . . .	47
Tabel 7.3	Banyaknya Sarana Air Bersih	49
Tabel 7.4	Banyaknya Jamban Umum, Inpres, dan Swadaya	50
Tabel 8.1	Banyaknya Penderita Cacat	51
Tabel 8.2	Banyaknya Anak Terlantar, Anak Nakal Anak Jalanan, WTS Dan Waria	52

BAB III PERTANIAN, PETERNAKAN, PERKEBUNAN DAN PERIKANAN

Tabel 9.1	Luas Panen dan Produksi Padi Sawah dan Gogo	53
Tabel 9.2	Luas Panen dan Produksi Padi Dan Jagung	54
Tabel 9.3	Luas Panen dan Produksi Ubi Kayu dan Ubi Jalar	55
Tabel 9.4	Luas Panen dan Produksi Kacang Tanah dan Kedelai	56
Tabel 9.5	Produksi Tanaman Perdagangan	57
Tabel 9.6	Produksi Ikan	58
Tabel 9.7	Banyaknya Unggas	59
Tabel 9.8	Banyaknya Telur Unggas	61
Tabel 9.9	Banyaknya Ternak	62

BAB IV	PERHUBUNGAN DAN KOMUNIKASI	
Tabel 10.1	Banyaknya Sarana Angkutan Darat Kendaraan Bermotor.....	64
Tabel 10.2	Banyaknya Sarana Angkutan Darat Kendaraan Tak Bermotor.....	65
Tabel 10.3	Jenis Permukaan, Kondisi, dan Kelas Jalan.....	66
Tabel 10.4	Banyaknya Jembatan Desa.....	67
Tabel 11.1	Banyaknya Televisi, Radio, Lis- trik, PLN dan Telephon.....	68
BAB V	LAIN-LAIN	
Tabel 12.1	Banyaknya Lapangan Olahraga.....	69
Tabel 13.1	Banyaknya Surat Pemberitahuan Pajak Terdaftar.....	70
Tabel 13.2	Pemasukan Pajak Bumi Dan Bangunan	71

DAFTAR GRAFIK

Grafik 1.	Luas Wilayah Dirinci Menurut Penggunaan	4
Grafik 2.	Banyaknya Penduduk Menurut Kelompok Umur dan Jenis Kelamin.....	22

<https://kendalkab.bps.go.id/>

LETAK GEOGRAFIS

1. Kecamatan Kaliwungu selatan terletak dalam:

Wilayah Pembantu Bupati : Kaliwungu
Kabupaten : Kendal
Propinsi : Jawa Tengah

2. Batas-batas wilayah:

Sebelah utara : Kecamatan Kaliwungu
Sebelah selatan : Kecamatan Singorojo
Sebelah barat : Kecamatan Brangsong
Sebelah timur : Kota Semarang

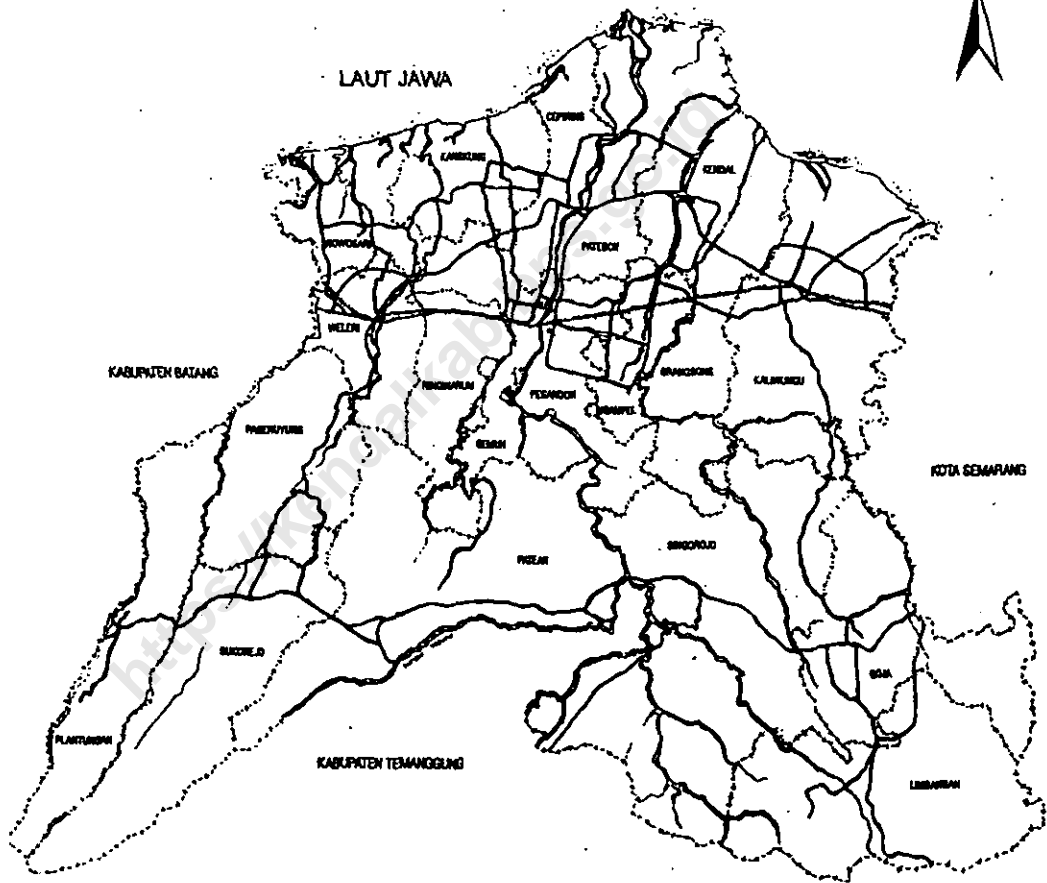
3. Jarak dari Ibukota Kaliwungu Selatan ke beberapa kota:

Kota Propinsi Jawa Tengah : 25 Km
Kota Kabupaten Kendal : 11 Km
Kota Kecamatan Kaliwungu : 4 Km
Kota Kecamatan Brangsong : 6 Km

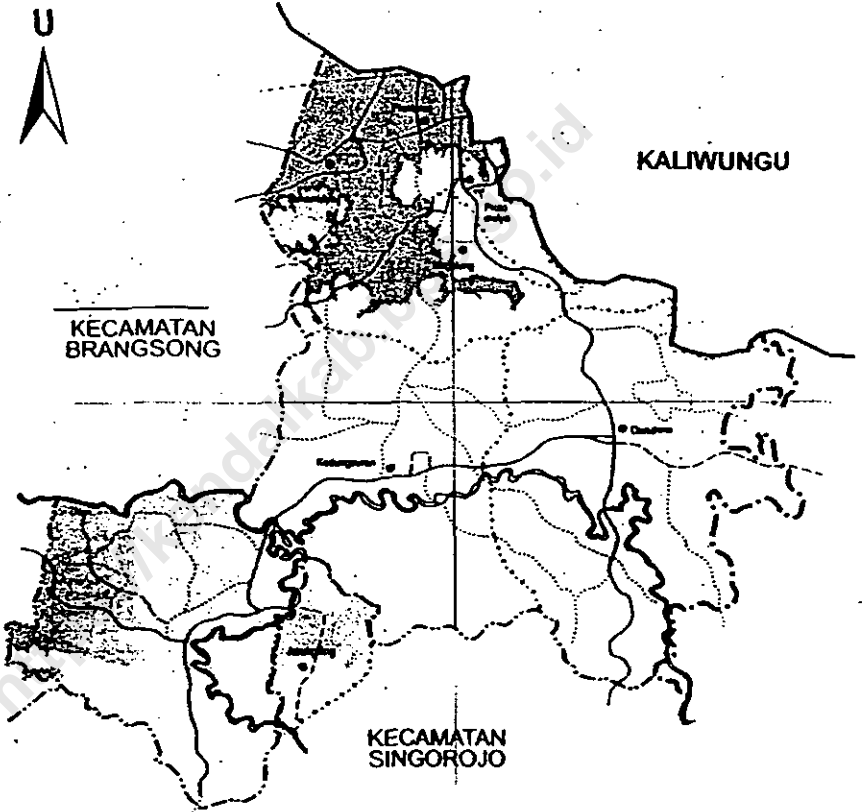
4. Suhu Udara:

- Siang hari : 32 °C
- Malam hari : 26 °C

PETA KABUPATEN KENDAL



KECAMATAN KALIWUNGU SELATAN



Tabel : 1.1.

LUAS WILAYAH KECAMATAN KALIWUNGU SELATAN
DIRINCI MENURUT DESA

TAHUN : 2006

DESA	LUAS	PERSENTASE
(1)	(Km-2) (2)	(%) (3)
01. Kedungsuren	24,00	36,82
02. Jeruk Giling	5,23	8,02
03. Darupono	20,22	31,01
04. Protomulyo	2,25	3,46
05. Magelung	8,00	12,27
06. Plantaran	2,71	4,16
07. Sukomulyo	2,78	4,27
JUMLAH	65,19	100,00

BPS Kabupaten Kendal

Sumber data : Kantor Kecamatan Kaliwungu

Catatan :

Tabel : 1.2

JARAK DESA KE IBUKOTA KECAMATAN
KECAMATAN KALIWUNGU SELATAN
TAHUN : 2006

DESA	JARAK
(1)	(Km) (2)
01. Kedungsuren	6,00
02. Jeruk Giling	10,00
03. Darupono	3,20
04. Protomulyo	1,10
05. Magelung	0,20
06. Plantaran	2,00
07. Sukomulyo	3,00

BPS Kabupaten Kendal

Sumber data : Kantor Kecamatan Kaliwungu Selatan
Catatan :

Tabel : 1.3

**LUAS WILAYAH KECAMATAN KALIWUNGU SELATAN
DIRINCI MENURUT PENGGUNAAN**

TAHUN : 2006

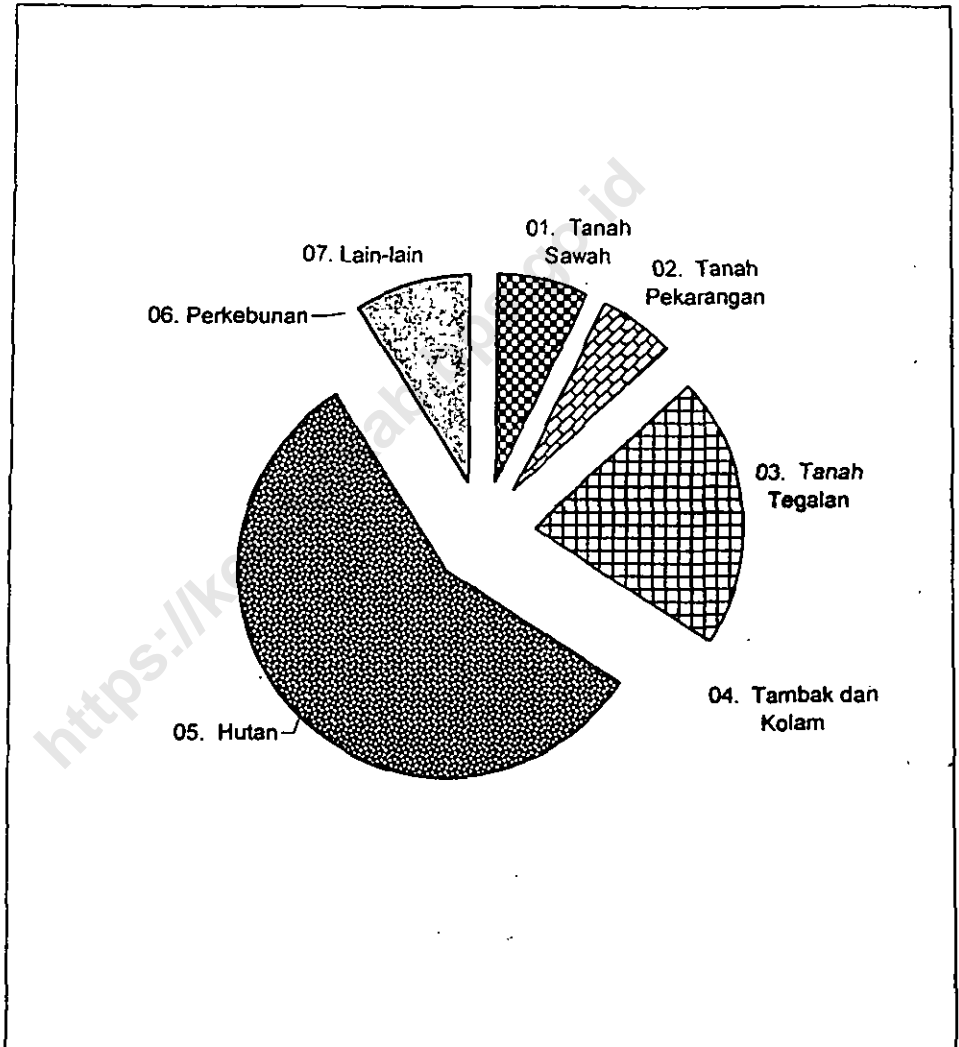
JENIS PENGGUNAAN	LUAS (Km ²)	PERSENTASE (%)
(1)	(2)	(3)
01. Tanah Sawah	4,73	7,25
02. Tanah Pekarangan	3,81	5,84
03. Tanah Tegalan	13,69	21,00
04. Tambak dan Kolam	0,00	0,00
05. Hutan	36,99	56,74
06. Perkebunan	0,00	0,00
07. Lain-lain	5,98	9,17
JUMLAH	65,19	100,00

BPS Kabupaten Kendal

Sumber data : Statistik Kecamatan Kalihwungu Selatan
Catatan :

Grafik : 1

LUAS WILAYAH KECAMATAN KALIWUNGU SELATAN
DIRINCI MENURUT PENGGUNAAN
TAHUN : 2006



BPS Kabupaten Kendal

Sumber data : Statistik Kecamatan Kaliwungu Selatan
Catatan :

Tabel : 1.4

**LUAS TANAH SAWAH MENURUT JENIS PENGAIRANNYA
KECAMATAN KALWUNGU SELATAN**

TAHUN : 2006

DESA	TEHNIS	SETENGAH	NON	TADAH	JUMLAH
	(Ha)	TEHNIS (Ha)	TEHNIS (Ha)	HUJAN DIUSAHAKAN (Ha)	
(1)	(2)	(3)	(4)	(5)	(6)
01. Kedungsuren	0,00	112,00	0,00	89,00	201,00
02. Jeruk Giling	0,00	25,01	0,00	6,01	31,02
03. Darupono	0,00	0,00	25,00	0,00	25,00
04. Protomulyo	0,00	21,00	0,00	0,00	21,00
05. Magelung	0,00	0,00	0,00	0,00	0,00
06. Plantaran	0,00	69,00	0,00	0,00	69,00
07. Sukomulyo	0,00	125,50	0,00	0,00	125,50
JUMLAH 2006	0,00	352,51	25,00	95,01	472,52

BPS Kabupaten Kendal

Sumber data : Monografi Desa 2006

Catatan :

Tabel : 1.5

**LUAS TANAH KERING DIRINCI MENURUT JENISNYA
KECAMATAN KALIWUNGU SELATAN
TAHUN : 2006**

DESA	PEKA- RANGAN	TEGALAN	PENGEM- BALAAN	TAMBAK	KOLAM
(1)	(Ha) (2)	(Ha) (3)	(Ha) (4)	(Ha) (5)	(Ha) (6)
01. Kedungsuren	64,18	350,83	0,00	0,00	0,00
02. Jeruk Giling	9,32	18,92	0,00	0,00	0,00
03. Darupono	14,75	248,05	0,00	0,00	0,00
04. Protomulyo	39,45	123,76	0,00	0,00	0,00
05. Magetung	64,10	558,30	0,00	0,00	0,00
06. Plantaran	135,34	25,91	0,00	0,00	0,00
07. Sukomulyo	53,75	43,53	0,00	0,00	0,00
JUMLAH 2006	380,89	1.369,30	0,00	0,00	0,00

BPS Kabupaten Kendal

Sumber data : Monografi Desa 2006

Catatan :

Tabel : 1.5 (lanjutan)

**LUAS TANAH KERING DIRINCI MENURUT JENISNYA
KECAMATAN KALWUNGU SELATAN
TAHUN : 2006**

DESA	HUTAN		PERKEBUNAN		LAIN-	JUMLAH
	RAKYAT	NEGARA	RAKYAT	NEGARA	LAIN	
	(Ha)	(Ha)	(Ha)	(Ha)	(Ha)	
(1)	(7)	(8)	(9)	(10)	(11)	(12)
01. Kedungsuren	0,00	1.618,00	0,00	0,00	166,24	2.199,25
02. Jeruk Giling	0,00	400,00	0,00	0,00	63,51	491,75
03. Darupono	0,00	1.649,00	0,00	0,00	84,79	1.996,59
04. Protomulyo	0,00	0,00	0,00	0,00	41,17	204,38
05. Magelung	0,00	32,00	0,00	0,00	145,84	800,24
06. Plantaran	0,00	0,00	0,00	0,00	40,75	202,00
07. Sukomulyo	0,00	0,00	0,00	0,00	55,47	152,75
JUMLAH 2006	0,00	3.699,00	0,00	0,00	597,77	6.046,96

Tabel : 1.6

**BANYAKNYA HARI HUJAN
KECAMATAN KALIWUNGU SELATAN
TAHUN 2003 - 2006**

BULAN	2003	2004	2005	2006
(1)	(2)	(3)	(4)	(5)
01. Januari	-	-	-	19
02. Pebruari	-	-	-	14
03. Maret	-	-	-	19
04. April	-	-	-	5
05. Mei	-	-	-	5
06. Juni	-	-	-	1
07. Juli	-	-	-	0
08. Agustus	-	-	-	0
09. September	-	-	-	0
10. Oktober	-	-	-	1
11. Nopember	-	-	-	13
12. Desember	-	-	-	10
JUMLAH	0	0	0	87
Rata-rata	0	0	0	7

BPS Kabupaten Kendal

Sumber data : Stasiun Kaliwungu Selatan

Catatan :

Tabel : 1.7

**BANYAKNYA CURAH HUJAN
KECAMATAN KALIWUNGU SELATAN
TAHUN 2003 - 2006**

BULAN	2003	2004	2005	2006
(1)	(2)	(3)	(4)	(5)
01. Januari	-	-	-	583
02. Pebruari	-	-	-	392
03. Maret	-	-	-	238
04. April	-	-	-	123
05. Mei	-	-	-	92
06. Juni	-	-	-	9
07. Juli	-	-	-	0
08. Agustus	-	-	-	0
09. September	-	-	-	0
10. Oktober	-	-	-	10
11. Nopember	-	-	-	164
12. Desember	-	-	-	289
JUMLAH	0	0	0	1.900
Rata-rata	0	0	0	158

BPS Kabupaten Kendal

Sumber data : Stasiun Kaliwungu Selatan

Catatan :

Tabel : 2.1

**BANYAKNYA DUSUN/DUKUH, RUKUN WARGA, DAN RUKUN TETANGGA
KECAMATAN KALIWUNGU SELATAN**

TAHUN : 2006

DESA	DUSUN/ DUKUH	RUKUN WARGA	RUKUN TETANGGA
(1)	(2)	(3)	(4)
01. Kedungsuren	7	10	45
02. Jeruk Giling	1	1	4
03. Darupono	2	4	13
04. Protomulyo	6	12	66
05. Magelung	3	10	35
06. Plantaran	5	15	46
07. Sukomulyo	5	5	26
JUMLAH 2006	29	57	235

BPS Kabupaten Kendal

Sumber data : Statistik Kecamatan Kaliwungu selatan
Catatan :

Tabel : 2.2.

**BANYAKNYA BALAI DESA DAN KANTOR DESA
KECAMATAN KALIWUNGU SELATAN**

TAHUN : 2006

DESA	BALAI DESA	KANTOR DESA
(1)	(2)	(3)
01. Kedungsuren	1	1
02. Jeruk Giling	1	0
03. Darupono	1	1
04. Protomulyo	1	1
05. Magelung	1	1
06. Plantaran	1	1
07. Sukomulyo	1	1
JUMLAH	7	6

BPS Kabupaten Kendal

Sumber data : Kantor Kecamatan Kaliwungu Selatan

Catatan :

Tabel/Table : 2.3

**BANYAKNYA PERANGKAT DESA
KECAMATAN KALIWUNGU SELATAN
TAHUN : 2006**

DESA	KEPALA DESA/KEL.		SEK DESA/KEL.				KE SEKEL.		JAGA BAYAN MOON.				ULU-KAMI KAUUR KEUA-NGAH.				JUM LAH.							
	L	P	L	P	L	P	L	P	L	P	L	P	L	P	L	P	L	P						
	(2)	(3)	(4)	(5)	(6)	(7)	(8)	(9)	(10)	(11)	(12)	(13)	(14)	(15)	(16)	(17)	(18)	(19)	(20)	(21)	(22)	(23)	(24)	(25)
01. Kedungsuren	1	0	1	0	0	1	2	0	0	0	1	0	2	0	0	0	7	0	1	0	0	1	15	2
02. Jeruk Giling	1	0	1	0	0	0	1	0	0	0	0	0	0	0	0	0	0	0	1	0	1	0	5	0
03. Darupono	1	0	1	0	0	0	0	0	0	0	0	0	1	0	0	0	2	0	1	0	0	0	6	0
04. Protomulyo	1	0	1	0	1	0	0	0	0	0	0	0	1	0	0	0	4	1	0	1	0	1	8	3
05. Magelung	1	0	1	0	1	0	1	0	0	0	0	0	1	0	0	0	3	0	1	0	1	0	10	0
06. Piantaran	1	0	1	0	1	0	1	0	0	0	0	0	1	0	0	0	5	0	0	1	1	0	11	1
07. Sukomulyo	1	0	1	0	1	0	0	0	0	0	1	0	1	0	0	0	5	0	1	0	1	0	12	0
JUMLAH 2006	7	0	7	0	4	1	5	0	0	0	2	0	7	0	0	0	26	1	5	2	4	2	67	6

Sumber data : Statistik Kecamatan Kaliwungu Selatan
Catatan :

BPS Kabupaten Kendal

Tabel : 3.1.

**BANYAKNYA RUMAH TANGGA DAN BANGUNAN TEMPAT TINGGAL
KECAMATAN KALWUNGU SELATAN
TAHUN : 2006**

DESA	RUMAH TANGGA	BANGUNAN TEMPAT TINGGAL
(1)	(2)	(3)
01. Kedungsuren	2.216	2.102
02. Jeruk Giling	192	176
03. Darupono	622	462
04. Protomulyo	2.642	2.141
05. Magelung	1.770	1.513
06. Plantaran	2.329	1.987
07. Sukomulyo	1.478	1.028
JUMLAH 2006	11.249	9.409

Tabel : 3.2

**KEPADATAN RUMAH TANGGA
KECAMATAN KALIWUNGU SELATAN
TAHUN : 2006**

DESA	PENDUDUK	RUMAH TANGGA	KEPADATAN (Orang/RT)
(1)	(2)	(3)	(4)
01. Kedungsuren	9.380	2.216	4
02. Jeruk Giling	687	192	4
03. Darupono	1.899	622	3
04. Protomulyo	9.061	2.642	3
05. Magebung	7.112	1.770	4
06. Plantaran	8.309	2.329	4
07. Sukomulyo	4.883	1.478	3
JUMLAH 2006	41.331	11.249	4

Tabel : 3.3

**BANYAKNYA KELUARGA MENURUT TAHAPAN
KECAMATAN KALIWUNGU SELATAN
TAHUN : 2006**

DESA	PRA	SEJAHTERA				JUM
	SEJAHTERA	I	II	III	III+	LAH
(1)	(2)	(3)	(4)	(5)	(6)	(7)
01. Kedungsuren	1.511	255	405	75	4	2.250
02. Jeruk Giling	89	7	28	21	1	146
03. Darupono	281	118	96	87	10	592
04. Protomulyo	531	347	299	1.231	178	2.586
05. Magelung	1.353	143	15	373	41	1.925
06. Plantaran	725	176	104	1.490	37	2.532
07. Sukomulyo	550	33	3	576	163	1.325
JUMLAH 2006	5.040	1.079	950	3.853	434	11.356

Tabel : 3.4

**BANYAKNYA TEMPAT TINGGAL PENDUDUK
KECAMATAN KALIWUNGU SELATAN
TAHUN : 2006**

DESA	PER- MANEN	SEMI PER- MANEN	PAPAN	BAMBU	JUMLAH
(1)	(2)	(3)	(4)	(5)	(6)
01. Kedungsuren	73	383	1.224	422	2.102
02. Jeruk Giling	26	18	128	4	176
03. Darupono	110	115	224	13	462
04. Protomulyo	1.045	236	814	46	2.141
05. Magelung	48	626	801	38	1.513
06. Plantaran	636	1.027	242	82	1.987
07. Sukomulyo	76	238	714	0	1.028
JUMLAH 2006	2.014	2.643	4.147	605	9.409

Tabel : 3.5

**BANYAKNYA PENDUDUK DIRINCI MENURUT JENIS KELAMIN
KECAMATAN KALIWUNGU SELATAN**

TAHUN : 2006

DESA	LAKHLAKI	PEREMPUAN	JUMLAH
(1)	(2)	(3)	(4)
01. Kedungsuren	4.628	4.752	9.380
02. Jeruk Giling	338	349	687
03. Darupono	941	958	1.899
04. Protomulyo	4.596	4.465	9.061
05. Magelung	3.568	3.544	7.112
06. Plantaran	4.035	4.274	8.309
07. Sukomulyo	2.375	2.508	4.883
JUMLAH 2006	20.481	20.850	41.331

Tabel : 3.6

**KEPADATAN PENDUDUK
KECAMATAN KALIWUNGU SELATAN
TAHUN : 2006**

DESA	PENDUDUK	LUAS (Km-2)	KEPADATAN (Orang/Km-2)
(1)	(2)	(3)	(4)
01. Kedungsuren	9.380	24,00	391
02. Jeruk Giling	687	5,23	131
03. Darupono	1.899	20,22	94
04. Protomulyo	9.061	2,25	4.020
05. Magelung	7.112	8,00	889
06. Plantaran	8.309	2,71	3.066
07. Sukomulyo	4.883	2,78	1.755
JUMLAH 2006	41.331	65,19	634

Tabel : 3.7

**SEX RATIO PENDUDUK LAKI-LAKI TERHADAP PEREMPUAN
KECAMATAN KALIWIUNGU SELATAN**

TAHUN : 2006

DESA	PENDUDUK		SEX RATIO
	LAKI-LAKI	PEREMPUAN	(PER 1000)
(1)	(2)	(3)	(4)
01. Kedungsuren	4.628	4.752	974
02. Jeruk Giling	338	349	968
03. Darupono	941	958	982
04. Protomulyo	4.596	4.465	1.029
05. Magelung	3.568	3.544	1.007
06. Plantaran	4.035	4.274	944
07. Sukomulyo	2.375	2.508	947
JUMLAH 2006	20.481	20.850	982

BPS Kabupaten Kendal

Sumber data : Statistik Kecamatan Kaliwungu Selatan

Catatan :

Tabel : 3.8

PERKEMBANGAN PENDUDUK PER TAHUN
KECAMATAN KALIWUNGU SELATAN

TAHUN : 2006

TAHUN	PENDUDUK	PERKEMBANGAN
		PENDUDUK (%)
(1)	(2)	(3)
1987		
1988		
1989		
1990		
1991		
1992		
1993		
1994		
1995		
1996		
1997		
1998		
1999		
2000		
2001		
2002		
2003		
2004		
2005		
2006	41.331	

BPS Kabupaten Kendal

Sumber data : Statistik Kecamatan Kaliwungu Selatan

Catatan :

Tabel : 3.9

**BANYAKNYA PENDUDUK MENURUT KELOMPOK UMUR
DAN JENIS KELAMIN
KECAMATAN KALIWUNGU SELATAN
TAHUN : 2006**

UMUR	LAKI-LAKI	PEREMPUAN	JUMLAH
(1)	(2)	(3)	(4)
0 - 4	2.323	2.416	4.739
5 - 9	2.215	2.239	4.454
10 - 14	2.285	2.220	4.505
15 - 19	2.134	2.144	4.278
20 - 24	2.039	2.208	4.247
25 - 29	2.074	2.185	4.259
30 - 39	2.607	2.588	5.195
40 - 49	2.110	2.099	4.209
50 - 59	1.618	1.723	3.341
60 keatas	1.076	1.028	2.104
JUMLAH 2006	20.481	20.850	41.331

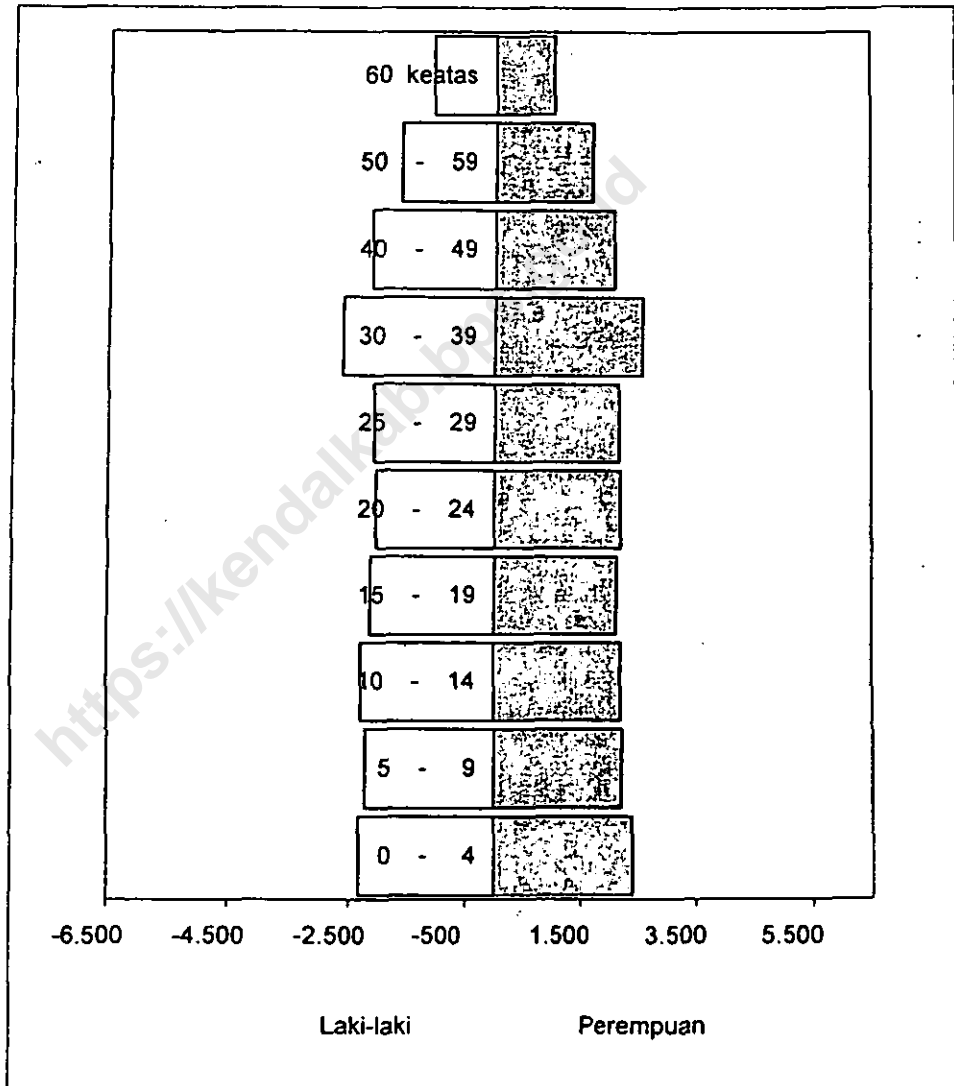
BPS Kabupaten Kendal

Sumber data : Statistik Kecamatan Kaliwungu Selatan

Catatan :

Grafik : 2

BANYAKNYA PENDUDUK MENURUT KELOMPOK UMUR
DAN JENIS KELAMIN
KECAMATAN KALWUNGU SELATAN
TAHUN : 2006



Sumber data : Statistik Kecamatan Kalwungu Selatan
Catatan :

Tabel : 3.10

**BANYAKNYA PENDUDUK UMUR 5 - 6, 7 - 12, 13 - 15
KECAMATAN KALIWUNGU SELATAN**

TAHUN : 2006

DESA	5 - 6	7 - 12	13 - 15
(1)	(2)	(3)	(4)
01. Kedungsuren	443	1.453	640
02. Jeruk Giling	32	106	46
03. Darupono	89	294	129
04. Protomulyo	428	1.404	618
05. Magelung	336	1.102	485
06. Plantaran	393	1.287	567
07. Sukomulyo	230	756	335
JUMLAH 2006	1.951	6.402	2.820

Tabel : 3.11

**BANYAKNYA MUTASI PENDUDUK
KECAMATAN KALIWUNGU SELATAN
TAHUN : 2006**

DESA	KELA- HIRAN	KEMA- TIAN	DATANG	PERGI
(1)	(2)	(3)	(4)	(5)
01. Kedungsuren	160	49	11	30
02. Jeruk Giling	6	0	2	3
03. Darupono	56	4	6	14
04. Protomulyo	145	16	352	120
05. Magelung	113	25	4	28
06. Piantaran	145	16	34	77
07. Sukomulyo	101	8	3	21
JUMLAH 2006	726	118	412	293

BPS Kabupaten Kendal

Sumber data : Statistik Kecamatan Kaliwungu Selatan
Catatan :

Tabel : 3.12

**BANYAKNYA PENDUDUK DI ATAS 5 TAHUN
DIRINCI MENURUT PENDIDIKAN
KECAMATAN KALIWUNGU SELATAN
TAHUN : 2006**

DESA	TIDAK	TIDAK	BELUM	TAMAT SD
	SEKOLAH	TAMAT SD		
(1)	(2)	(3)	(4)	(5)
01. Kedungsuren	618	1.360	905	3.945
02. Jeruk Giling	31	24	174	292
03. Darupono	158	326	276	390
04. Protomulyo	155	372	1.141	2.901
05. Magelung	380	732	1.028	2.238
06. Plantaran	332	934	846	2.898
07. Sukomulyo	362	582	459	1.616
JUMLAH 2006	2.036	4.330	4.829	14.280

BPS Kabupaten Kendal

Sumber data : Statistik Kecamatan Kaliwungu Selatan

Catatan :

Tabel : 3.12 (Lanjutan)

**BANYAKNYA PENDUDUK DI ATAS 5 TAHUN
DIRINCI MENURUT PENDIDIKAN
KECAMATAN KALIWUNGU SELATAN
TAHUN : 2006**

DESA	TAMAT		
	SLTP	SLTA	PT /AKADEMI
(1)	(6)	(7)	(8)
01. Kedungsuren	1.380	174	26
02. Jeruk Giling	62	26	3
03. Darupono	320	224	18
04. Protomulyo	1.337	1.148	607
05. Magelung	1.440	362	44
06. Plantaran	1.892	584	96
07. Sukomulyo	917	399	58
JUMLAH 2006	7.348	2.917	852

BPS Kabupaten Kendal

Sumber data : Statistik Kecamatan Kaliwungu Selatan
Catatan :

Tabel : 3.13

**BANYAKNYA PENDUDUK DIATAS 10 TAHUN YANG BEKERJA
DIRINCI MENURUT MATA PENCAHARIAN
KECAMATAN KALIWUNGU SELATAN
TAHUN : 2006**

DESA	PERTANIAN		PERTAMBANGAN DAN PENGALIAN		INDUSTRI PENGOLAHAN	
	PENGU- SAHA	BURUH	PENGU- SAHA	BURUH	PENGU- SAHA	BURUH
(1)	(2)	(3)	(4)	(5)	(6)	(7)
01. Kedungsuren	2.208	3.061	0	4	43	36
02. Jeruk Giling	170	196	0	0	2	4
03. Darupono	202	630	26	20	2	30
04. Protomulyo	496	296	0	12	58	2.483
05. Magelung	1.561	1.801	13	4	30	857
06. Plantaran	184	1.918	4	24	89	1.386
07. Sukomulyo	252	1.498	3	18	30	480
JUMLAH 2006	5.073	9.400	46	82	254	5.276

BPS Kabupaten Kendal

Sumber data : Statistik Kecamatan Kaliwungu Selatan

Catatan :

Tabel : 3.13 Lanjutan.

**BANYAKNYA PENDUDUK DIATAS 10 TAHUN YANG BEKERJA
DIRINCI MENURUT MATA PENCAHARIAN
KECAMATAN KALIWUNGU SELATAN
TAHUN : 2006**

DESA	LISTRIK, GAS DAN AIR MINUM		BANGUNAN		PERDAGANGAN, HOTEL DAN RESTORAN	
	PENGU- SAHA	BURUH	PENGU- SAHA	BURUH	PENGU- SAHA	BURUH
(1)	(8)	(9)	(10)	(11)	(12)	(13)
01. Kedungsuren	1	2	0	526	169	86
02. Jeruk Giling	0	0	0	16	12	3
03. Darupono	0	1	1	43	73	48
04. Protomulyo	0	14	2	384	430	382
05. Magelung	0	0	2	347	245	156
06. Plantaran	0	6	0	504	452	391
07. Sukomulyo	0	8	1	240	205	172
JUMLAH 2006	1	31	6	2.060	1.586	1.238

BPS Kabupaten Kendal

Sumber data : Statistik Kecamatan Kaliwungu Selatan

Catatan :

Tabel : 3.13 Lanjutan

BANYAKNYA PENDUDUK DIATAS 10 TAHUN YANG BEKERJA
DIRINCI MENURUT MATA PENCAHARIAN
KECAMATAN KALIWUNGU SELATAN
TAHUN : 2006

DESA	PENGANGKUTAN DAN KOMUNIKASI		KEUANGAN DAN PERSEWAAN		JASA-JASA		JUMLAH	
	PENGU- SAHA	BURUH	PENGU- SAHA	BURUH	PENGU- SAHA	BURUH	PENGU- SAHA	BURUH
(1)	(14)	(15)	(16)	(17)	(18)	(19)	(20)	(21)
01. Kedungsuren	13	44	0	0	21	1.051	2.455	4.810
02. Jeruk Giling	2	4	0	3	6	115	192	341
03. Darupono	21	52	0	2	15	356	340	1.182
04. Protomulyo	145	95	1	15	102	1.867	1.234	5.548
05. Magelung	47	63	1	8	58	146	1.957	3.382
06. Plantaran	206	182	4	21	153	1.295	1.092	5.727
07. Sukomulyo	102	94	6	34	63	672	662	3.216
JUMLAH 2006	536	534	12	83	418	5.502	7.932	24.206

Sumber data : Statistik Kecamatan Kaliwungu Selatan

Catatan :

Tabel : 4.1.

**BANYAKNYA PUS AKSEPTOR KB AKTIF
KECAMATAN KALIWURGU SELATAN
TAHUN : 2006**

DESA	PUS	KONTRASEPSI		
		IUD	PIL	KONDOM
(1)	(2)	(3)	(4)	(5)
01. Kedungsuren	1.462	11	232	1
02. Jeruk Giling	127	10	24	0
03. Darupono	444	2	126	0
04. Protomulyo	2.052	79	590	0
05. Magelung	1.382	13	471	0
06. Plantaran	1.704	38	365	3
07. Sukomulyo	924	3	342	0
JUMLAH 2006	8.095	156	2.150	4

BPS Kabupaten Kendal

Sumber data : PPLKB Kecamatan Kaliwungu Selatan

Catatan :

Tabel : 4.1. (lanjutan)

**BANYAKNYA PUS AKSEPTOR KB AKTIF
KECAMATAN KALIWUNGU SELATAN**

TAHUN : 2006

DESA	KONTRASEPSI				JUMLAH
	INP	SUNTIK	MOP	MOW	
(1)	(6)	(7)	(8)	(9)	(10)
01. Kedungsuren	268	512	5	54	1.083
02. Jeruk Giling	5	53	1	2	95
03. Darupono	25	146	2	46	347
04. Protomulyo	41	728	5	72	1.515
05. Magelung	38	417	6	11	956
06. Plantaran	39	802	10	68	1.325
07. Sukomulyo	15	320	4	6	690
JUMLAH 2006	431	2.978	33	259	6.011

BPS Kabupaten Kendal

Sumber data : PPLKB Kecamatan Kaliwungu Selatan

Catatan :

Tabel : 5.1

**BANYAKNYA PEMELUK AGAMA
KECAMATAN KALIWUNGU SELATAN**

TAHUN : 2006

DESA	ISLAM	KRISTEN		BUDHA	HINDU	LAINNYA
		PROT.	KTL.			
(1)	(2)	(3)	(4)	(5)	(6)	(7)
01. Kedungsuren	9.379	1	0	0	0	0
02. Jeruk Giling	687	0	0	0	0	0
03. Darupono	1.893	0	6	0	0	0
04. Protomulyo	8.919	36	104	0	2	0
05. Magelung	7.105	0	7	0	0	0
06. Plantaran	7.768	312	229	0	0	0
07. Sukomulyo	4.879	4	0	0	0	0
JUMLAH 2006	40.630	353	346	0	2	0

BPS Kabupaten Kendal

Sumber data : Statistik Kecamatan Kaliwungu Selatan

Catatan :

Tabel : 5.2

**BANYAKNYA TEMPAT IBADAH
KECAMATAN KALWUNGU SELATAN
TAHUN : 2006**

DESA	MASJID	MUSHOLA	GEREJA	KUIL/ PURA
(1)	(2)	(3)	(4)	(5)
01. Kedungsuren	7	35	0	0
02. Jeruk Giling	1	3	0	0
03. Darupono	1	7	0	0
04. Protomulyo	5	18	0	0
05. Magelung	5	23	0	0
06. Plantaran	3	26	1	0
07. Sukomulyo	2	23	0	0
JUMLAH 2006	24	135	1	0

BPS Kabupaten Kendal

Sumber data : Statistik Desa di Kecamatan Kalwungu Selatan

Catatan :

Tabel : 5.3

PESERTA CALON JAMAAH HAJI
KECAMATAN KALIWUNGU SELATAN
TAHUN: 2004 - 2006

DESA	2004	2005	2006
(1)	(2)	(3)	(4)
01. Kedungsuren	.	-	2
02. Jeruk Giling	.	-	0
03. Darupono	.	-	0
04. Protomulyo	.	-	16
05. Magelung	.	-	4
06. Plantaran	.	-	14
07. Sukomulyo	.	-	5
JUMLAH	0	0	41

Sumber data : KUA Kecamatan Kaliwungu Selatan
Catatan :

Tabel : 5.4

**BANYAKNYA ULAMA, MUBALIGH, DAN KHOTIB
KECAMATAN KALIWUNGU SELATAN
TAHUN : 2006**

DESA	ULAMA	MUBALIGH	KHOTIB
(1)	(2)	(3)	(4)
01. Kedungsuren	2	2	18
02. Jeruk Giling	1	1	3
03. Darupono	1	0	3
04. Protomulyo	2	1	18
05. Magelung	2	1	9
06. Plantaran	3	1	10
07. Sukomulyo	5	3	7
JUMLAH 2006	16	9	68

BPS Kabupaten Kendal

Sumber data : KUA Kecamatan Kaliwungu Selatan

Catatan :

Tabel :5.5

BANYAKNYA NIKAH, TALAK, CERAJ DAN RUJUK
KECAMATAN KALWUNGU SELATAN

TAHUN : 2006

DESA	NIKAH	TALAK	CERAJ	RUJUK
(1)	(2)	(3)	(4)	(5)
01. Kedungsuren	92	2	1	0
02. Jeruk Giliing	2	0	1	0
03. Darupono	13	0	1	0
04. Protomuho	65	1	2	0
05. Magelung	77	1	4	0
06. Plantaran	92	2	4	0
07. Sukomuho	64	2	5	0
JUMLAH 2006	405	8	18	0

BPS Kabupaten Kendal

Sumber data : KUA Kecamatan Kalwungu Selatan

Catatan : Data Rujuk tidak tersedia.

Tabel : 6.1

BANYAKNYA SEKOLAH TK, MURID DAN GURU
KECAMATAN KALIWUNGU SELATAN
TAHUN : 2006

DESA	SEKOLAH	MURID	GURU
(1)	(2)	(3)	(4)
01. Kedungsuren	2	46	5
02. Jeruk Giling	0	0	0
03. Darupono	1	65	3
04. Protomulyo	2	203	11
05. Magelung	1	25	2
06. Plantaran	2	107	6
07. Sukomulyo	2	78	6
JUMLAH 2006	10	524	33

BPS Kabupaten Kendal

Sumber data : Masing-masing Sekolah di Kecamatan Kaliwungu Selatan

Catatan :

Tabel : 6.2

BANYAKNYA SEKOLAH DASAR NEGERI; MURID DAN GURU
KECAMATAN KALIWUNGU SELATAN

TAHUN : 2006

DESA	SEKOLAH	MURID	GURU
(1)	(2)	(3)	(4)
01. Kedungsuren	5	805	49
02. Jeruk Giling	1	174	8
03. Darupono	1	276	10
04. Protomulyo	3	855	29
05. Magelung	3	818	35
06. Plantaran	3	721	31
07. Sukomulyo	2	377	20
JUMLAH 2006	18	4.026	182

BPS Kabupaten Kendal

Sumber data : Masing-masing Sekolah di Kecamatan Kaliwungu Selatan

Catatan :

Tabel : 6.3

**BANYAKNYA SEKOLAH DASAR SWASTA, MURID DAN GURU
KECAMATAN KALIWUNGU SELATAN**

TAHUN : 2006

DESA	SEKOLAH	MURID	GURU
(1)	(2)	(3)	(4)
01. Kedungsuren	0	0	0
02. Jeruk Giling	0	0	0
03. Darupono	0	0	0
04. Protomulyo	2	316	20
05. Magelung	0	0	0
06. Plantaran	0	0	0
07. Sukomulyo	0	0	0
JUMLAH 2006	2	316	20

BPS Kabupaten Kendal

Sumber data : Masing-masing Sekolah di Kecamatan Kaliwungu Selatan

Catatan :

Tabel : 6.4

**BANYAKNYA MADRASAH IBTIDAYAH, MURID DAN GURU
KECAMATAN KALIWUNGU SELATAN**

TAHUN : 2006

DESA	SEKOLAH	MURID	GURU
(1)	(2)	(3)	(4)
01. Kedungsuren	1	100	8
02. Jeruk Giling	0	0	0
03. Darupono	0	0	0
04. Protomulyo	0	0	0
05. Magelung	1	180	8
06. Plantaran	1	125	7
07. Sukomulyo	1	82	8
JUMLAH 2006	4	487	31

Tabel : 6.5

**BANYAKNYA SEKOLAH LANJUTAN PERTAMA NEGERI, MURID DAN GURU
KECAMATAN KALIWUNGU SELATAN**

TAHUN : 2006

DESA	SEKOLAH	MURID	GURU
(1)	(2)	(3)	(4)
01. Kedungsuren	0	0	0
02. Jeruk Giling	0	0	0
03. Darupono	0	0	0
04. Protomulyo	0	0	0
05. Magelung	0	0	0
06. Plantaran	1	827	50
07. Sukomulyo	0	0	0
JUMLAH 2006	1	827	50

BPS Kabupaten Kendi

Sumber data : Masing-masing Sekolah di Kecamatan Kaliwungu Selatan
Catatan : Termasuk SLTP Kejuruan Negeri

Tabel : 6.6

**BANYAKNYA SEKOLAH LANJUTAN PERTAMA SWASTA, MURID DAN GURU
KECAMATAN KALIWUNGU SELATAN**

TAHUN : 2006

DESA	SEKOLAH	MURID	GURU
(1)	(2)	(3)	(4)
01. Kedungsuren	1	307	17
02. Jeruk Giling	0	0	0
03. Darupono	0	0	0
04. Protomulyo	0	0	0
05. Magelung	0	0	0
06. Plantaran	0	0	0
07. Sukomulyo	0	0	0
JUMLAH 2006	1	307	17

BPS Kabupaten Kendal

Sumber data : Masing-masing Sekolah di Kecamatan Kalihwungu Selatan
Catatan : Termasuk SLTP Kejuruan Swasta

Tabel : 6.7

**BANYAKNYA MADRASAH TSANAWIYAH, MURID DAN GURU
KECAMATAN KALIWUNGU SELATAN**

TAHUN : 2006

DESA	SEKOLAH	MURID	GURU
(1)	(2)	(3)	(4)
01. Kedungsuren	0	0	0
02. Jeruk Giling	0	0	0
03. Darupono	0	0	0
04. Protomulyo	1	253	17
05. Magelung	0	0	0
06. Plantaran	0	0	0
07. Sukomulyo	0	0	0
JUMLAH 2006	1	253	17

BPS Kabupaten Kendal

Sumber data : Masing-masing Sekolah di Kecamatan Kaliwungu Selatan

Catatan :

Tabel : 6.8

**BANYAKNYA SEKOLAH LANJUTAN ATAS NEGERI, MURID DAN GURU
KECAMATAN KALIWUNGU SELATAN**

TAHUN : 2006

DESA	SEKOLAH	MURID	GURU
(1)	(2)	(3)	(4)
01. Kedungsuren	0	0	0
02. Jeruk Giling	0	0	0
03. Darupono	0	0	0
04. Protomulyo	1	589	36
05. Magelung	0	0	0
06. Plantaran	0	0	0
07. Sukomulyo	0	0	0
JUMLAH 2006	1	589	36

BPS Kabupaten Kendal

Sumber data : Masing-masing Sekolah di Kecamatan Kaliwungu Selatan

Catatan : Termasuk SLTA Kejuruan Negeri

Tabel : 6.9

**BANYAKNYA MADRASAH ALIYAH, MURID DAN GURU
KECAMATAN KALIWUNGU SELATAN**

TAHUN : 2006

DESA	SEKOLAH	MURID	GURU
(1)	(2)	(3)	(4)
01. Kedungsuren	0	0	0
02. Jeruk Giling	0	0	0
03. Darupono	0	0	0
04. Protomulyo	0	0	0
05. Magelung	0	0	0
06. Plantaran	1	409	31
07. Sukomulyo	0	0	0
JUMLAH 2006	1	409	31

BPS Kabupaten Kendal

Sumber data : Masing-masing Sekolah di Kecamatan Kaliwungu Selatan

Catatan :

Tabel : 7.1

BANYAKNYA DOKTER, TENAGA MEDIS (MANTRI KESEHATAN),
BIDAN, DUKUN BAYI, DAN JURU SUNAT
KECAMATAN KALIWUNGU SELATAN
TAHUN : 2006

DESA	DOKTER	MANTRI KES.	BIDAN	DUKUN BAYI	JURU SUNAT*
(1)	(2)	(3)	(4)	(5)	(6)
01. Kedungsuren	0	1	1	5	-
02. Jeruk Giling	0	0	1	0	-
03. Darupono	1	1	0	0	-
04. Protomulyo	1	2	4	1	-
05. Magelung	0	0	1	2	-
06. Plantaran	3	2	1	1	-
07. Sukomulyo	1	1	1	1	-
JUMLAH 2006	6	7	9	10	0

Tabel : 7.2

**BANYAKNYA FASILITAS KESEHATAN
KECAMATAN KALIWUNGU SELATAN**

TAHUN : 2006

DESA	RSU	PUSKESMAS	PUSKESMAS PEMBANTU
(1)	(2)	(3)	(4)
01. Kedungsuren	0	0	1
02. Jeruk Giling	0	0	0
03. Darupono	0	1	0
04. Protomulyo	0	0	0
05. Magelung	0	0	1
06. Plantaran	1	0	0
07. Sukomulyo	0	0	0
JUMLAH 2006	1	1	2

BPS Kabupaten Kendal

Sumber data: Puskesmas Kecamatan Kaliwungu Selatan
Catatan :

Tabel : 7.2

BANYAKNYA FASILITAS KESEHATAN
KECAMATAN KALIWUNGU SELATAN
TAHUN : 2006

DESA	RSU	PUSKESMAS	PUSKESMAS PEMBANTU
(1)	(2)	(3)	(4)
01. Kedungsuren	0	0	1
02. Jeruk Giling	0	0	0
03. Darupono	0	1	0
04. Protomulyo	0	0	0
05. Magelung	0	0	1
06. Plantaran	1	0	0
07. Sukomulyo	0	0	0
JUMLAH 2006	1	1	2

BPS Kabupaten Kendal

Sumber data: Puskesmas Kecamatan Kaliwungu Selatan
Catatan :

Tabel : 7.2 (lanjutan)

**BANYAKNYA FASILITAS KESEHATAN
KECAMATAN KALIWUNGU SELATAN**

TAHUN : 2006

DESA	DOKTER	DOKTER	RUMAH
	UMUM	SPESIALIST	BERSALIN
(1)	(5)	(6)	(7)
01. Kedungsuren	0	0	1
02. Jeruk Giling	0	0	1
03. Darupono	1	0	0
04. Protomulyo	1	0	3
05. Magelung	0	0	1
06. Plantaran	3	1	1
07. Sukomulyo	1	0	1
JUMLAH 2006	6	1	8

BPS Kabupaten Kendal

Sumber data: Puskesmas Kecamatan Kaliwungu Selatan
Catatan :

Tabel : 7.4

BANYAKNYA JAMBAAN UMUM, INPRES, DAN SWADAYA
KECAMATAN KALIWUNGU SELATAN
TAHUN : 2006

DESA	UMUM	INPRES	SWADAYA
(1)	(2)	(3)	(4)
01. Kedungsuren	0	0	172
02. Jeruk Giling	0	0	45
03. Darupono	0	0	74
04. Protomulyo	2	30	1.306
05. Magelung	0	50	589
06. Plantaran	0	0	608
07. Sukomulyo	0	0	405
JUMLAH 2006	2	80	3.199

BPS Kabupaten Kendal

Sumber data : Puskesmas Kecamatan Kaliwungu
Catatan :

Tabel : 7.3

**BANYAKNYA SARANA AIR BERSIH
KECAMATAN KALIWUNGU SELATAN
TAHUN : 2006**

DESA	SUMUR ARTETIS	SPT	SUMUR GALI	PELANG- GAN PAM
(1)	(2)	(3)	(4)	(5)
01. Kedungsuren	7	0	161	0
02. Jeruk Giling	0	0	42	0
03. Darupono	0	10	52	0
04. Protomuho	1	0	138	2.158
05. Magelung	1	0	92	274
06. Plantaran	0	0	474	1.155
07. Sukomuho	1	0	211	311
JUMLAH 2006	10	10	1.170	3.898

BPS Kabupaten Kendal

Sumber data : Puskesmas Kecamatan Kaliwungu

Catatan :

Tabel : 7.4

**BANYAKNYA JAMBA UMUM, INPRES, DAN SWADAYA
KECAMATAN KALIWUNGU SELATAN**

TAHUN : 2006

DESA	UMUM	INPRES	SWADAYA
(1)	(2)	(3)	(4)
01. Kedungsuren	0	0	172
02. Darupono	0	0	45
03. Protomulyo	0	0	74
04. Magelung	2	30	1.306
05. Plantaran	0	50	589
06. Sukomulyo	0	0	608
07. Kumpulrejo	0	0	405
JUMLAH 2006	2	80	3.199

BPS Kabupaten Kendal

Sumber data : Puskesmas Kecamatan Kaliwungu Selatan

Catatan :

Tabel : 8.1

**BANYAKNYA PENDERITA CACAT
KECAMATAN KALIWUNGU SELATAN
TAHUN : 2006**

DESA	JENIS PENDERITA CACAT					
	TUNA NETRA	TUBUH	MEN TAL	BISU TULI	PSI- KOTIK	JUM LAH
(1)	(2)	(3)	(4)	(5)	(6)	(7)
01. Kedungsuren	10	28	12	18	0	68
02. Jeruk Giling	3	0	0	0	0	3
03. Darupono	2	2	5	2	0	11
04. Protomulyo	6	7	1	0	0	14
05. Magelung	1	7	0	2	0	10
06. Plantaran	2	6	8	2	0	18
07. Sukomulyo	15	17	11	3	5	51
JUMLAH 2006	39	67	37	27	5	175

Tabel : 8.2.

**BANYAKNYA ANAK TERLANTAR, ANAK NAKAL,
ANAK JALANAN, WTS DAN WARIA
KECAMATAN KALIWUNGU SELATAN
TAHUN : 2006**

DESA	ANAK			WTS	WARIA
	TERLAN TAR	NAKAL	JALANAN		
(1)	(2)	(3)	(4)	(5)	(6)
01. Kedungsuren	11	0	0	1	0
02. Jeruk Giling	26	0	0	0	0
03. Darupono	2	0	0	0	0
04. Protomulyo	0	0	0	0	0
05. Magelung	2	0	0	0	0
06. Plantaran	6	1	0	1	0
07. Sukomulyo	6	0	0	0	0
JUMLAH 2006	53	1	0	2	0

BPS Kabupaten Kendal

Sumber data : Petugas Sosial Kecamatan Kaliwungu Selatan

Catatan :

Tabel : 9.1

**LUAS PANEN DAN PRODUKSI PADI SAWAH DAN GOGO
KECAMATAN KALIWUNGU SELATAN**

TAHUN : 2006

DESA	PADI SAWAH		PADI GOGO	
	LUAS	PRODUKSI	LUAS	PRODUKSI
	(Ha)	(Ton)	(Ha)	(Ton)
(1)	(2)	(3)	(4)	(5)
01. Kedungsuren	313,00	2.050,15	351,00	1.228,50
02. Jeruk Giling	62,00	406,10	0,00	0,00
03. Darupono	72,00	475,20	138,00	483,00
04. Protomulyo	42,00	279,30	31,00	108,50
05. Magelung	0,00	0,00	221,00	773,50
06. Plantaran	136,00	924,80	8,00	28,00
07. Sukomulyo	252,00	1.713,60	14,00	53,20
JUMLAH 2006	877,00	5.849,15	763,00	2.674,70

BPS Kabupaten Kendal

Sumber data : KCD Kecamatan Kalwungu Selatan

Catatan :

Tabel : 9.2

**LUAS PANEN DAN PRODUKSI PADI DAN JAGUNG
KECAMATAN KALIWUNGU SELATAN**

TAHUN : 2006

DESA	PADI		JAGUNG	
	LUAS (Ha)	PRODUKSI (Ton)	LUAS (Ha)	PRODUKSI (Ton)
(1)	(2)	(3)	(4)	(5)
01. Kedungsuren	664,00	3.278,65	25,00	125,00
02. Jeruk Giling	62,00	406,10	0,00	0,00
03. Darupono	210,00	958,20	6,00	30,00
04. Protomulyo	73,00	387,80	0,00	0,00
05. Magelung	221,00	773,50	0,00	0,00
06. Plantaran	144,00	952,80	1,00	5,00
07. Sukomulyo	266,00	1.766,80	1,00	5,00
JUMLAH 2006	1.640,00	8.523,85	33,00	165,00

Sumber data : KCD Kecamatan Kaliwungu Selatan

Catatan :

BPS Kabupaten Kendal

Tabel : 9.3

**LUAS PANEN DAN PRODUKSI UBI KAYU DAN UBI JALAR
KECAMATAN KALIWUNGU SELATAN**

TAHUN : 2006

DESA	UBI KAYU		UBI JALAR	
	LUAS (Ha)	PROD (Ton)	LUAS (Ha)	PROD (Ton)
(1)	(2)	(3)	(4)	(5)
01. Kedungsuren	80,00	1.440,00	0,00	0,00
02. Jeruk Giling	0,00	0,00	0,00	0,00
03. Darupono	60,00	1.080,00	0,00	0,00
04. Protomulyo	8,00	144,00	0,00	0,00
05. Magetung	118,00	2.124,00	0,00	0,00
06. Plantaran	4,00	71,20	0,00	0,00
07. Sukomulyo	4,00	71,00	0,00	0,00
JUMLAH 2006	274,00	4.930,20	0,00	0,00

BPS Kabupaten Kendal

Sumber data : KCD Kecamatan Kalwungu Selatan

Catatan :

Tabel : 9.4

**LUAS PANEN DAN PRODUKSI KACANG TANAH DAN KEDELAI
KECAMATAN KALIWUNGU SELATAN**

TAHUN : 2006

DESA	KACANG TANAH		KEDELAI	
	LUAS	PROD	LUAS	PROD
	(Ha)	(Ton)	(Ha)	(Ton)
(1)	(2)	(3)	(4)	(5)
01. Kedungsuren	0,00	0,00	0,00	0,00
02. Jeruk Giling	0,00	0,00	0,00	0,00
03. Darupono	18,00	50,40	0,00	0,00
04. Protomulyo	0,00	0,00	0,00	0,00
05. Magelung	72,00	201,60	0,00	0,00
06. Plantaran	0,00	0,00	0,00	0,00
07. Sukomulyo	6,00	15,60	0,00	0,00
JUMLAH 2006	96,00	267,60	0,00	0,00

BPS Kabupaten Kendal

Sumber data : KCD Kecamatan Kaliwungu Selatan

Catatan :

Tabel : 9.5

PRODUKSI TANAMAN PERDAGANGAN
KECAMATAN KALIWUNGU SELATAN
TAHUN : 2006

TAHUN	KELAPA	TEBAKAU	KAPOK
(1)	(Butir) (2)	(Kw) (3)	(Kw) (4)
1999	.	.	.
2000	.	.	.
2001	.	.	.
2002	.	.	.
2003	.	.	.
2004	.	.	.
2005	.	.	.
2006	72.486	.	41

BPS Kabupaten Kendal

Sumber data : Petugas Perkebunan Kaliwungu Selatan
Catatan :

Tabel : 9.6

PRODUKSI IKAN
KECAMATAN KALIWUNGU SELATAN
TAHUN : 2006

BULAN	PRODUKSI			
	LELE	NILA	GURAMI	RUCAH
	(Ton)	(Ton)	(Ton)	(Ton)
(1)	(2)	(3)	(4)	(5)
01. Januari	1,43	0,00	0,00	0,00
02. Februari	0,00	0,30	0,00	0,00
03. Maret	0,86	0,00	0,00	0,00
04. April	0,00	0,27	0,00	0,00
05. Mei	0,62	0,00	0,00	0,00
06. Juni	0,00	0,00	0,00	0,00
07. Juli	0,94	0,00	0,00	0,00
08. Agustus	0,56	0,28	0,00	0,00
09. September	0,00	0,00	0,00	0,00
10. Oktober	0,58	0,00	0,00	0,00
11. Nopember	0,74	0,00	0,00	0,00
12. Desember	0,00	0,00	0,00	0,00
JUMLAH 2006	5,71	0,85	0,00	0,00

BPS Kabupaten Kendal

Sumber data : Petugas Kecamatan Kaliwungu Selatan
Catatan :

Tabel : 9.7

BANYAKNYA UNGGAS
KECAMATAN KALIWUNGU SELATAN
TAHUN : 2006

DESA	AYAM KAMPUNG	AYAM RAS PETELOR	AYAM RAS PEDAGING	BEBEK/ ITIK
(1)	(2)	(3)	(4)	(5)
01. Kedungsuren	5.750	0	0	600
02. Jeruk Giling	758	0	0	310
03. Darupono	4.340	8.000	0	1.000
04. Protomulyo	5.872	0	0	350
05. Magelung	5.842	0	0	50
06. Plantaran	5.990	0	0	900
07. Sukomulyo	5.612	0	4.000	750
JUMLAH 2006	34.164	8.000	4.000	3.960

BPS Kabupaten Kendal

Sumber data : Petugas Peternakan Kecamatan Kaliwungu Selatan
Catatan :

Tabel : 9.7 (lanjutan)

**BANYAKNYA UNGGAS
KECAMATAN KALIWUNGU SELATAN
TAHUN : 2006**

DESA	ITIK MANILA/ ENTOG	BURUNG PUYUH	ANGSA
(1)	(6)	(7)	(8)
01. Kedungsuren	52	0	33
02. Jeruk Giling	11	0	10
03. Darupono	55	0	56
04. Protomulyo	76	5.000	100
05. Magelung	60	0	22
06. Plantaran	152	3.200	86
07. Sukomulyo	106	0	28
JUMLAH 2006	512	8.200	335

BPS Kabupaten Kendal

Sumber data : Petugas Peternakan Kecamatan Kaliwungu Selatan

Catatan :

Tabel : 9.8

**PRODUKSI TELUR UNGGAS
KECAMATAN KALWUNGU SELATAN
TAHUN : 2006**

DESA	AYAM	AYAM	ITIK	BURUNG
	RAS	BURAS		PUYUH
	(Kg)	(Kg)	(Kg)	(Kg)
(1)	(2)	(3)	(4)	(5)
01. Kedungsuren	0	2.586	3.108	0
02. Jeruk Giling	0	471	1.606	0
03. Darupono	74.196	1.953	5.183	0
04. Protomulyo	0	2.644	1.814	4.250
05. Magelung	0	2.628	259	0
06. Plantaran	0	2.694	4.664	3.480
07. Sukomulyo	0	2.525	3.887	0
JUMLAH 2006	74.196	15.501	20.521	7.730

BPS Kabupaten Kendal

Sumber data : Petugas Peternakan Kecamatan Kalwungu Selatan
Catatan :

Tabel : 9.9

BANYAKNYA TERNAK
KECAMATAN KALIWUNGU SELATAN
TAHUN : 2006

DESA	SAPI BIASA	SAPI PERAH	KERBAU	KUDA
(1)	(2)	(3)	(4)	(5)
01. Kedungsuren	55	0	258	0
02. Jeruk Giling	2	0	21	0
03. Darupono	7	0	56	0
04. Protomulyo	11	0	8	4
05. Magelung	9	0	11	0
06. Plantaran	12	0	38	22
07. Sukomulyo	15	0	62	23
JUMLAH 2006	111	0	454	49

BPS Kabupaten Kendal

Sumber data : Petugas Peternakan Kecamatan Kalwungu Selatan
Catatan :

Tabel : 9.9 (lanjutan)

**BANYAKNYA TERNAK
KECAMATAN KALIWUNGU SELATAN**

TAHUN : 2006

DESA	KAMBING	DOMBA	BABI
(1)	(6)	(7)	(8)
01. Kedungsuren	568	446	0
02. Jeruk Giling	34	18	0
03. Darupono	472	298	0
04. Protomulyo	384	270	0
05. Magelung	718	165	0
06. Plantaran	312	192	0
07. Sukomulyo	210	258	0
JUMLAH 2006	2.698	1.647	0

BPŞ Kabupaten Kendal

Sumber data : Petugas Peternakan Kecamatan Kaliwungu Selatan

Catatan :

Tabel : 10.1

**BANYAKNYA SARANA ANGKUTAN DARAT
KENDARAAN BERMOTOR
KECAMATAN KALIWUNGU SELATAN
TAHUN : 2006**

DESA	COLT	BUS*	TRUK	MOBIL PRIBADI/ DINAS	SEPEDA MOTOR
(1)	(2)	(3)	(4)	(5)	(6)
01. Kedungsuren	38	0	0	15	205
02. Jeruk Giling	0	0	1	3	21
03. Darupono	0	0	11	7	55
04. Protomulyo	6	0	6	8	586
05. Magetung	110	3	0	2	493
06. Plantaran	26	0	11	34	504
07. Sukomulyo	87	0	9	9	197
	5				
JUMLAH 2006	282	3	38	78	2.061

BPS Kabupaten Kend

Sumber data : Statistik Kecamatan Kaliwungu Selatan

Catatan : *) Termasuk angkutan karyawan perusahaan

Tabel : 10.2

**BANYAKNYA SARANA ANGKUTAN DARAT
KENDARAAN TAK BERMOTOR
KECAMATAN KALIWUNGU SELATAN
TAHUN : 2006**

DESA	DOKAR	GEROBAK DORONG	GEROBAK HEWAN	BECAK	SEPEDA
(1)	(2)	(3)	(4)	(5)	(6)
01. Kedungsuren	0	8	0	0	66
02. Jeruk Giling	0	0	0	0	27
03. Darupono	0	0	0	0	46
04. Protomulyo	0	0	0	20	126
05. Magelung	0	0	0	8	610
06. Plantaran	7	15	0	67	484
07. Sukomulyo	12	12	0	16	231
JUMLAH 2006	19	35	0	111	1.590

BPS Kabupaten Kendal

Sumber data : Statistik Kecamatan Kaliwungu Selatan

Catatan :

Tabel : 10.3

**JENIS PERMUKAAN, KONDISI, DAN KELAS JALAN
KECAMATAN KALIWUNGU SELATAN**

TAHUN : 2006

KEADAAN	PANJANG JALAN		
	2004	2005	2006
	(Km)	(Km)	(Km)
(1)	(2)	(3)	(4)
I. Jenis Permukaan			
a. Aspal	0,00	0,00	22,80
b. Kerikil	0,00	0,00	7,11
c. Tanah	0,00	0,00	13,75
d. Lainnya	0,00	0,00	5,66
Jumlah	0,00	0,00	49,32
II. Kondisi Jalan			
a. Baik	0,00	0,00	14,49
b. Sedang	0,00	0,00	27,38
c. Rusak	0,00	0,00	2,25
d. Rusak Berat	0,00	0,00	5,22
Jumlah	0,00	0,00	49,32
III. Kelas Jalan			
a. Kelas I	0,00	0,00	0,00
b. Kelas II	0,00	0,00	0,00
c. Kelas III	0,00	0,00	0,00
d. Kelas IIIA	0,00	0,00	13,66
e. Kelas IV	0,00	0,00	0,00
f. Kelas V	0,00	0,00	7,48
g. Lainnya	0,00	0,00	28,18
Jumlah	0,00	0,00	49,32

BPS Kabupaten Kendal

Sumber data : Kantor Kecamatan Kalwungu Selatan

Catatan :

Tabel : 10.4

**BANYAKNYA JEMBATAN DESA
KECAMATAN KALWUNGU SELATAN**

TAHUN : 2006

DESA	JEMBATAN			
	BESI	BETON	KAYU	BAMBU
(1)	(2)	(3)	(4)	(5)
01. Kedungsuren	1	4	0	0
02. Jeruk Giling	0	0	1	0
03. Darupono	0	0	0	0
04. Protomulyo	0	5	0	0
05. Magelung	0	3	0	0
06. Plantaran	0	9	0	0
07. Sukomulyo	0	7	0	0
JUMLAH 2006	1	28	1	0

BPS Kabupaten Kendal

Sumber data : Kantor Kecamatan Kalhwungu Selatan
Catatan :

Tabel : 11.1

BANYAKNYA TELEVISI, RADIO, LISTRIK PLN, DAN TELEPHON
KECAMATAN KALIWUNGU SELATAN

TAHUN : 2006

DESA	TV	RADIO	LISTRIK PLN	TELEPHON
(1)	(2)	(3)	(4)	(5)
01. Kedungsuren	614	134	1.384	3
02. Jeruk Giling	115	35	121	1
03. Darupono	132	22	341	6
04. Protomulyo	1.301	142	2.092	22
05. Magelung	417	305	973	2
06. Plantaran	576	208	1.584	42
07. Sukomulyo	299	251	688	12
JUMLAH 2006	3.454	1.097	7.183	88

Tabel : 12.1

**BANYAKNYA LAPANGAN OLAHRAGA
KECAMATAN KALIWUNGU SELATAN
TAHUN : 2006**

DESA	SEPAK BOLA	VOLLEY	BULU TANGKIS	TENIS
(1)	(2)	(3)	(4)	(5)
01. Kedungsuren	1	1	3	0
02. Jeruk Giling	0	1	0	0
03. Darupono	1	1	0	0
04. Protomulyo	1	2	2	0
05. Magelung	1	2	3	0
06. Plantaran	1	4	6	0
07. Sukomulyo	1	2	2	0
JUMLAH 2006	6	13	16	0

BPS Kabupaten Kendal

Sumber data : Kantor Kecamatan Kaliwungu Selatan
Catatan :

Tabel : 13.1

**BANYAKNYA SURAT PEMBERITAHUAN PAJAK TERDAFTAR
KECAMATAN KALIWUNGU SELATAN**

TAHUN : 2006

DESA	BANYAKNYA SURAT PEMBERITAHUAN PAJAK TERDAFTAR
(1)	(2)
01. Kedungsuren	5.158
02. Jeruk Giling	511
03. Darupono	1.455
04. Protomulyo	3.499
05. Magelung	4.692
06. Plantaran	3.518
07. Sukomulyo	2.625
JUMLAH 2006	21.458

BPS Kabupaten Kendal

Tabel : 13.2

PEMASUKAN PAJAK BUMI DAN BANGUNAN
KECAMATAN KALWUNGU SELATAN

TAHUN : 2006

DESA	PEMASUKAN PBB
(1)	(000) (2)
01. Kedungsuren	51.119,93
02. Jeruk Giling	8.632,67
03. Darupono	3.455,06
04. Protomulyo	12.406,33
05. Magelung	35.644,29
06. Plantaran	21.775,97
07. Sukomulyo	30.047,88
JUMLAH 2006	163.082,12

BPS Kabupaten Kendal