

KECAMATAN MERIGI SAKTI DALAM ANGKA *MERIGI SAKTI DISTRICT IN FIGURES* 2024

Volume 8, 2024



**BADAN PUSAT STATISTIK
KABUPATEN BENGKULU TENGAH
BPS-STATISTICS
BENGKULU TENGAH REGENCY**

**KECAMATAN
MERIGI SAKTI
DALAM ANGKA
*MERIGI SAKTI DISTRICT
IN FIGURES*
2024**

Volume 8, 2024

<https://bengkulutengahkab.bps.go.id>

KECAMATAN MERIGI SAKTI DALAM ANGKA

Merigi Sakti District in Figures

2024

Volume 8, 2024

Katalog /*Catalogue*: 1102001.1709041

ISSN: 2615-2460

Nomor Publikasi/*Publication Number*: 17090.24019

Ukuran Buku/*Book Size*: 14,8 cm x 21 cm

Jumlah Halaman/*Number of Pages* : xxviii + 114 hal/*pages*

Penyusun Naskah/*Manuscript Drafter*:

BPS Kabupaten Bengkulu Tengah

BPS-Statistics Bengkulu Tengah Regency

Penyunting/*Editor*:

BPS Kabupaten Bengkulu Tengah

BPS-Statistics Bengkulu Tengah Regency

Pembuat Kover/*Cover Designer*:

BPS Kabupaten Bengkulu Tengah

BPS-Statistics Bengkulu Tengah Regency

Penerbit/*Publisher*

©BPS Kabupaten Bengkulu Tengah/*BPS-Statistics Bengkulu Tengah Regency*

Sumber Ilustrasi/*Illustration Source*:Canva/Canva

Dilarang mereproduksi dan/atau menggandakan sebagian atau seluruh isi buku ini untuk tujuan komersial tanpa izin tertulis dari Badan Pusat Statistik Kabupaten Bengkulu Tengah.

It is prohibited to reproduce and/or duplicate part or all of this book for commercial purpose without permission from BPS-Statistics Bengkulu Tengah Regency.

TIM PENYUSUN/COMPILERS
KECAMATAN MERIGI SAKTI DALAM ANGKA
MERIGI SAKTI District in Figures
2024

Volume 8, 2024

Pengarah/Director

Antoni Pestaria

Penanggung Jawab/Persons in Charge

Elfa Nopriani

Penyunting/Editors

Mey Yanti Sarumpaet

Pengolah Data dan Penulis Naskah/Data Processor and Writers

Martha Boris Tiodora Napitupulu

Penata Letak/Layout Designers

Martha Boris Tiodora Napitupulu

Penerjemah/Translators

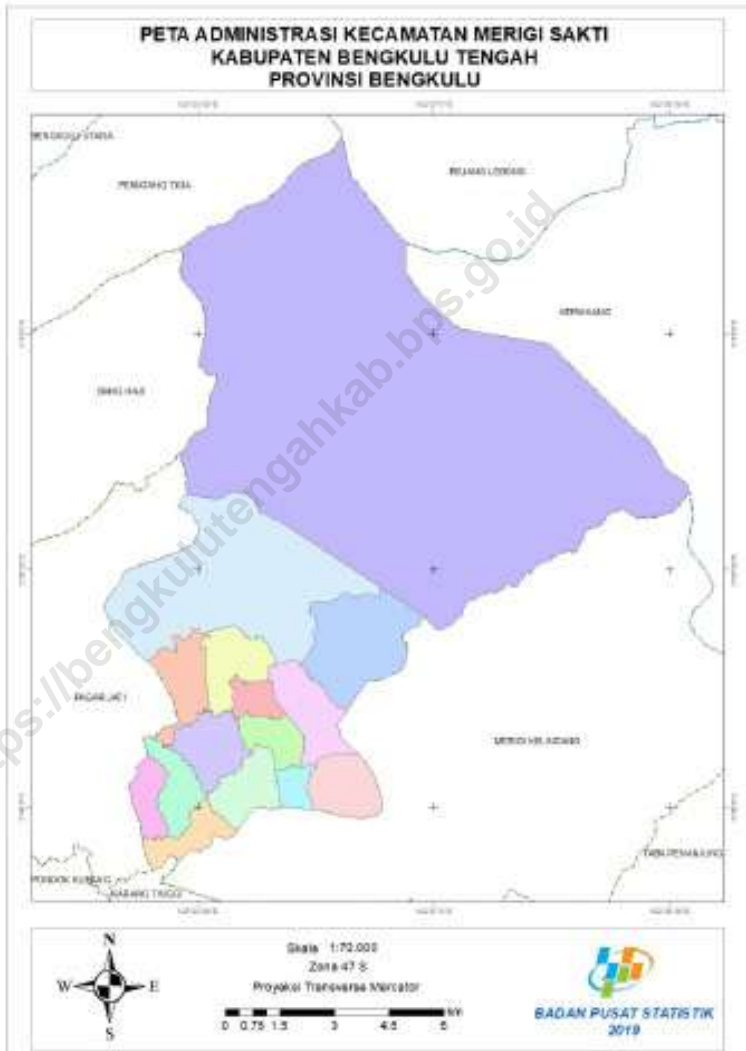
Martha Boris Tiodora Napitupulu

KONTRIBUTOR DATA/DATA CONTRIBUTORS

1. Kecamatan Merigi Sakti/*Merigi Sakti District*
2. Badan Pusat Statistik/*BPS-Statistics Indonesia*
3. Dinas Kependudukan dan Pencatatan Sipil Kabupaten Bengkulu Tengah/*Regional Population and Civil Registration Office Bengkulu Tengah Regency*
4. Dinas Pertanian Kabupaten Bengkulu Tengah/*Regional Office of Agriculture Bengkulu Tengah Regency*
5. Dinas Ketahanan Pangan dan Perikanan Kabupaten Bengkulu Tengah/*Regional Office of Food Security and Fisheries Bengkulu Tengah Regency*

<https://bengkulutengahkab.bps.go.id>

**PETA WILAYAH KECAMATAN MERIGI SAKTI
MAP OF MERIGI SAKTI DISTRICT**



KEPALA BPS KABUPATEN BENGKULU TENGAH
HEAD OF BPS-STATISTICS BENGKULU TENGAH REGENCY



ANTONI PESTARIA

KATA PENGANTAR

Kecamatan Merigi Sakti Dalam Angka 2024 merupakan publikasi tahunan yang diterbitkan oleh BPS Kabupaten Bengkulu Tengah. Publikasi ini dapat terwujud berkat kerja sama dan bantuan dari berbagai pihak baik instansi pemerintah maupun swasta. Kepada semua pihak yang telah memberikan bantuan disampaikan penghargaan dan terima kasih yang sebesar-besarnya.

Disadari bahwa publikasi ini belum sepenuhnya memenuhi harapan pihak pemakai data khususnya para perencana, namun diharapkan dapat membantu melengkapi penyusunan rencana pembangunan di Kabupaten Bengkulu Tengah.

Untuk perbaikan publikasi ini, tanggapan dan saran yang bersifat konstruktif dari para pemakai sangat diharapkan.

Karang Tinggi, September 2024
Kepala BPS
Kabupaten Bengkulu Tengah



ANTONI PESTARIA

PREFACE

Merigi Sakti Districts in Figures 2024 is an annual publication written by BPS Bengkulu Tengah Regency. This comprehensive publication has been made possible with the assistance and contribution from several governmental institutions and private organizations. To all parties who have been involved in the preparation of this publication, I would like to express my sincerest appreciation and gratitude.

Honestly, this publication has not perfect yet and has not filled the user's hope, especially for the planners yet, but hopely it can help to equip compilation of development planning in this new regency.

Comments and constructive suggestions for the improvement of this publication are always welcome.

*Karang Tinggi, September 2024
Head of BPS-Statistics
Bengkulu Tengah Regency*



ANTONI PESTARIA

DAFTAR ISI/CONTENTS
KECAMATAN MERIGI SAKTI DALAM ANGKA
Merigi Sakti District in Figures
2024

	Halaman <i>Page</i>
Kata Pengantar	xi
Preface	xii
Daftar Isi/ Contents	xiii
Daftar Tabel/ List of Tables	xv
Daftar Gambar/ List of Figures	xxiii
Penjelasan Umum/ Explanatory Notes	xxv
Daftar Singkatan/ List of Abbreviation	xxvii
1. Geografi/1	1
2. Pemerintahan/ <i>Government</i>	11
3. Penduduk/ <i>Population</i>	23
4. Sosial dan Kesejahteraan Rakyat/ <i>Social and Welfare</i>	33
5. Pertanian/ <i>Agriculture</i>	65
6. Pariwisata, Transportasi, dan Komunikasi/ <i>Tourism, Transportation, and Communication</i>	89
7. Perbankan, Koperasi, dan Perdagangan/ <i>Banking, Cooperative, and Trade</i>	101
Daftar Pustaka/ Bibliography	113

DAFTAR TABEL/LIST OF TABLES

Tabel Table		Halaman Page
1.	GEOGRAFI/1	
1.1	Luas Daerah Menurut Desa/Kelurahan di Kecamatan Merigi Sakti, 2023 <i>Total Area by Villages/Kelurahan in Merigi Sakti District, 2023</i>	8
1.2	Jarak ke Ibukota Kecamatan dan Ibukota Kabupaten/Kota Menurut Desa/Kelurahan di Kecamatan Merigi Sakti (km), 2023 <i>Distance to the District Capital and Regency/Municipal Capital by Villages/Kelurahan in Merigi Sakti District (km), 2023</i>	9
1.3	Letak Geografis Desa / Kelurahan di Kecamatan Merigi Sakti, 2023 <i>Geographic Position of Villages/Kelurahan in Merigi Sakti District, 2023</i>	10
2.	PEMERINTAHAN/GOVERNMENT	
2.1	Klasifikasi Desa/Kelurahan di Kecamatan Merigi Sakti, 2023 <i>Villages/Kelurahan Classification in Merigi Sakti District, 2023</i>	17
2.1.1	Status Desa/Kelurahan di Kecamatan Merigi Sakti, 2023 <i>Status of Villages/Kelurahan in Merigi Sakti District, 2023</i>	18
2.1.2	Banyaknya Satuan Lingkungan Setempat (SLS) Menurut Desa/Kelurahan di Kecamatan Merigi Sakti, 2023 <i>Number of Local Environment Unit (LEU) by Villages/Kelurahan in Merigi Sakti District, 2023</i>	19
2.1.3	Keberadaan Kantor Desa menurut Desa di Kecamatan Merigi Sakti, 2023 <i>Presence of Village Office by Village in Merigi Sakti District, 2023</i>	20
2.2	SUMBER DAYA MANUSIA HUMAN RESOURCES	
2.2.1	Jumlah Pegawai Negeri Sipil Menurut Pemerintah Daerah dan Jenis Kelamin Kecamatan Merigi Sakti, 2023 <i>Number of Civil Servants by Local Government and Sex in Merigi Sakti District, 2023</i>	21
2.2.2	Jumlah Pegawai Negeri Sipil Pemerintah Daerah Kecamatan Merigi Sakti Menurut Tingkat Pendidikan dan Jenis Kelamin, 2023	

Tabel Table	Halaman Page
<i>Number of Civil Servants of Merigi Sakti District Government by Educational Level and Sex, 2023</i>	22
3. PENDUDUK/POPULATION	
3.1 Penduduk, Distribusi Persentase Penduduk, Kepadatan Penduduk, Rasio Jenis Kelamin Penduduk Menurut Desa/Kelurahan di Kecamatan Merigi Sakti, 2023 <i>Population, Percentage Distribution of Population, Population Density, and Population Sex Ratio by Villages/Kelurahan in Merigi Sakti District, 2023</i>	30
3.2 Jumlah Penduduk Menurut Kelompok Umur dan Jenis Kelamin di Kecamatan Merigi Sakti, 2023 <i>Population by Age Groups and Sex in Merigi Sakti District, 2023</i>	32
4. SOSIAL DAN KESEJAHTERAAN RAKYAT/SOCIAL AND WELFARE	
4.1 PENDIDIKAN EDUCATION	
4.1.1 Banyaknya Desa ¹ /Kelurahan yang Memiliki Fasilitas Sekolah Menurut Tingkat Pendidikan di Kecamatan Merigi Sakti, 2021–2023 <i>Number of Villages¹/Kelurahan Having Educational Facilities by Educational Level in Merigi Sakti District, 2021–2023</i>	40
4.1.2 Jumlah Sekolah Menurut Tingkat Pendidikan di Kecamatan Merigi Sakti, 2022/2023 dan 2023/2024 <i>Number of Schools by Educational Level in Merigi Sakti District, 2022/2023 and 2023/2024.....</i>	41
4.1.3 Jumlah Guru Menurut Tingkat Pendidikan di Kecamatan Merigi Sakti, 2022/2023 dan 2023/2024 <i>Number of Teachers by Educational Level in Merigi Sakti District, 2022/2023 and 2023/2024.....</i>	42
4.1.4 Jumlah Murid Menurut Tingkat Pendidikan di Kecamatan Merigi Sakti, 2022/2023 dan 2023/2024 <i>Number of Pupils by Educational Level in Merigi Sakti District, 2022/2023 and 2023/2024.....</i>	43

**4.2 KESEHATAN
HEALTH**

4.2.1	Banyaknya Desa ¹ /Kelurahan yang Memiliki Sarana Kesehatan Menurut Jenis Sarana Kesehatan di Kecamatan Merigi Sakti, 2021–2023 <i>Number of Villages¹/Kelurahan Health Facilities by Type of Health Facilities in Merigi Sakti District, 2021–2023</i>	44
4.2.2	Jumlah Tenaga Kesehatan di Kecamatan Merigi Sakti, 2023 <i>Number of Medical Personel in Merigi Sakti District, 2023</i>	45
4.2.3	Jumlah Bayi Lahir, Bayi Berat Badan Lahir Rendah (BBLR), BBLR di Rujuk, dan Bergizi Kurang di Kecamatan Merigi Sakti, 2023 <i>Number of Births, Babies with Low Birth Weights (LBW), Treated LBW, and Manlnutrition Cases In Merigi Sakti District, 2023</i>	46
4.2.4	Jumlah Kasus Malaria , TB Paru, Diare, DBD, dan Tetanus di Kecamatan Merigi Sakti, 2023 <i>Number of Cases of Suspect, Tuberculosis, Diarrhea, Dengue Hemorrhagic Fever and Neonatorum in Merigi Sakti District, 2023</i>	47
4.2.5	Jumlah Pasangan Usia Subur (PUS), Peserta KB Aktif dan Presentase Peserta KB Aktif Terhadap PUS di Kecamatan Merigi Sakti, 2023 <i>Number of Eligible Couples, Active Family Planning Participants and Percentage of Active Family Participants to Eligible Couples in Merigi Sakti District, 2023</i>	48

**4.3 PERUMAHAN DAN LINGKUNGAN
HOUSING AND ENVIRONMENT**

4.3.1	Banyaknya Desa ¹ /Kelurahan Menurut Sumber Air Minum Sebagian Besar Keluarga di Kecamatan Merigi Sakti, 2021–2023 <i>Number of Villages¹/Kelurahan by Drinking Water Source of Majority Family in Merigi Sakti District, 2021–2023</i>	49
4.3.2	Banyaknya Keluarga Menurut Desa/Kelurahan dan Jenis Pengguna Listrik di Kecamatan Merigi Sakti, 2023 <i>Number of Family by Villages/Kelurahan and Type of Electricity Consumer in Merigi Sakti District, 2023</i>	50
4.3.3	Banyaknya Desa ¹ /Kelurahan Menurut Sumber Penerangan Jalan Utama Desa/Kelurahan di Kecamatan Merigi Sakti, 2021–2023	

Tabel Table	Halaman Page
	51
4.3.4	52
4.3.5	53
4.4	
4.4.1	54
4.4.2	55
4.4.3	58
4.4.4	61
4.4.5	

	<i>Number of Villages/Kelurahan Having Sport Activities Groups by Type of Sport and Availability of Sport Facilities/Fields in Merigi Sakti District, 2023.....</i>	63
5.	PERTANIAN/AGRICULTURE	
5.1	Luas Panen Tanaman Sayuran dan Buah-buahan Semusim Menurut Jenis Tanaman di Kecamatan Merigi Sakti (ha), 2020–2023 <i>Harvested Area of Seasonal Vegetables and Fruits by Kind of Plant in Merigi Sakti District (ha), 2020–2023</i>	77
5.2	Produksi Tanaman Sayuran dan Buah-buahan Semusim Menurut Jenis Tanaman di Kecamatan Merigi Sakti (kuintal), 2020–2023 <i>Production of Seasonal Vegetables and Fruits by Kind of Plant in Merigi Sakti District (quintal), 2020–2023.....</i>	78
5.3	Luas Panen Tanaman Biofarmaka Menurut Jenis Tanaman di Kecamatan Merigi Sakti (m ²), 2020–2023 <i>Harvested Area of Medicinal Plants by Kind of Plant in Merigi Sakti District (m²), 2020–2023</i>	79
5.4	Produksi Tanaman Biofarmaka Menurut Jenis Tanaman di Kecamatan Merigi Sakti (kg), 2020–2023 <i>Production of Medicinal Plants by Kind of Plant in Merigi Sakti District (kg),2020–2023.....</i>	80
5.5	Luas Panen Tanaman Hias Menurut Jenis Tanaman di Kecamatan Merigi Sakti (m ²), 2020–2023 <i>Harvested Area of Ornamental Plants by Kind of Plant in Merigi Sakti District (m²), 2020–2023</i>	81
5.6	Produksi Tanaman Hias Menurut Jenis Tanaman di Kecamatan Merigi Sakti (tangkai), 2020–2023 <i>Production of Ornamental Plants by Kind of Plant in Merigi Sakti District (stalks), 2020–2023.....</i>	82
5.7	Produksi Buah-Buahan dan Sayuran Tahunan Menurut Jenis Tanaman di Kecamatan Merigi Sakti (kuintal), 2022 dan 2023 <i>Production of Annual Fruits and Vegetables by Kind of Plant in Merigi Sakti District (quintal), 2022 and 2023.....</i>	83
5.8	Luas Areal Tanaman Perkebunan Menurut Jenis Tanaman di Kecamatan Merigi Sakti, 2022 dan 2023	

Tabel Table	Halaman Page
	84
5.9	85
5.10	86
5.11	87
5.12	88
6.	
6.1	
6.1.1	94
6.2	
6.2.1	95

**6.3 KOMUNIKASI
COMMUNICATION**

6.3.1	Keberadaan Kantor Pos/Pos Pembantu/Rumah Pos, Pos Keliling, dan Perusahaan/Agen Jasa Ekspedisi Swasta Menurut Desa/Kelurahan di Kecamatan Merigi Sakti, 2023 <i>Number of Post Office/Subsidiary of Post Office, Mobile Portal Service, Private Expedition Service Company by Villages/Kelurahan in Merigi Sakti District, 2023</i>	97
6.3.2	Jumlah Menara Telepon seluler dan Operator Layanan Komunikasi Telepon Seluler Menurut Desa/ Kelurahan di Kecamatan Merigi Sakti, 2023 <i>Number of Base Transceiver Station (BTS) and Cellular Phone Communication Service Operators by Villages/Kelurahan in Merigi Sakti District, 2023</i>	98
6.3.3	Kekuatan Sinyal Telepon Seluler dan Jenis Sinyal Internet Telepon Seluler Menurut Desa/Kelurahan di Kecamatan Merigi Sakti, 2023 <i>The Strenght of Celular Phone Signal by Villages/Kelurahan in Merigi Sakti District, 2023</i>	99
7. PERBANKAN, KOPERASI, DAN PERDAGANGAN/BANKING, COOPERATIVE, AND TRADE		
7.1	Banyaknya Sarana Lembaga Keuangan Bank Menurut Desa/ Kelurahan dan Jenis Bank di Kecamatan Merigi Sakti, 2023 <i>Number of Bank by Villages/Kelurahan and Type of Bank in Merigi Sakti District, 2023</i>	107
7.2	Banyaknya Koperasi Aktif Menurut Menurut Desa/Kelurahan dan Jenis Koperasi di Kecamatan Merigi Sakti 2023 <i>Number of Cooperative by Villages/Kelurahan and Type of Cooperative in Merigi Sakti District, 2023</i>	108
7.3	Banyaknya Sarana Perdagangan Menurut Desa/Kelurahan dan Jenis Sarana Perdagangan di Kecamatan Merigi Sakti, 2023 <i>Number of Trade Facilities by Villages/Kelurahan and Type of Trade Facilities in Merigi Sakti District, 2023</i>	110

DAFTAR GAMBAR/LIST OF FIGURES

Gambar Figure		Halaman Page
1.1	Luas Daerah menurut Desa/Kelurahan (%), 2023 <i>Total Area by Village/Kelurahan (%), 2023.....</i>	6
1.2	Jarak ke Ibukota Kecamatan Menurut Desa/ Kelurahan di Kecamatan Merigi Sakti (km), 2023 <i>Distance to the District Capital by Village/Kelurahan in Merigi Sakti District (km), 2023</i>	7
2.1	Klasifikasi Desa/Kelurahan di Kecamatan Merigi Sakti, 2023 <i>Villages/Kelurahan Classification in Merigi Sakti District, 2023</i>	16
3.1	Jumlah Penduduk Menurut Desa di Kecamatan Merigi Sakti (Jiwa), 2023 <i>Population by Village in Merigi Sakti District (people), 2023.....</i>	29
4.1	Jumlah Sekolah Menurut Jenjang Pendidikan di Kecamatan Merigi Sakti, 2023/2024 <i>Number of School by Educational Level in Merigi Sakti District, 2023/2024</i>	38
4.2	Persentase Peserta KB Aktif Menurut Alat yang Digunakan di Kecamatan Merigi Sakti, 2023 <i>Percentage of Active Family Planning Participants by Type of Contraception Use in Merigi Sakti District, 2023</i>	39
5.1	Populasi Ternak Menurut Jenis Ternak di Kecamatan Merigi Sakti (ekor), 2023 <i>Livestock Population by Kind of Livestock in Merigi Sakti District (head), 2023.....</i>	75
5.2	Produksi Buah-Buahan Tahunan Menurut Jenis Tanaman di Kecamatan Merigi Sakti (kuintal), 2023 <i>Production of Annual Fruits by Kind of Plant in Merigi Sakti District (quintal), 2023.....</i>	76
7.1	Persentase Koperasi Aktif Menurut Menurut Desa dan Jenis Koperasi di Kecamatan Merigi Sakti 2023 <i>Percentage of Cooperative by Villages and Type of Cooperative in Merigi Sakti District, 2023.....</i>	106

PENJELASAN UMUM/EXPLANATORY NOTES

Tanda-tanda, satuan-satuan, dan lain-lainnya yang digunakan dalam publikasi ini adalah sebagai berikut:

Symbols, measurement units, and acronyms which are used in this publication, are as follows:

1. TANDA-TANDA/SYMBOLS

Data tidak tersedia/ <i>Data not available</i>	: ...
Tidak ada atau nol / <i>Null or zero</i>	: -
Data dapat diabaikan/ <i>Data negligible</i>	: ~0
Tanda decimal/ <i>Decimal point</i>	: ,
Data tidak dapat ditampilkan/ <i>Not applicable</i>	: NA
Angka estimasi/ <i>Estimated figures</i>	: e
Angka diperbaiki/ <i>Revised figures</i>	: r
Angka sementara/ <i>Preliminary figures</i>	: *
Angka sangat sementara/ <i>Very preliminary figures</i>	: **
Angka sangat sangat sementara/ <i>Very very preliminary figures</i>	: ***

2. SATUAN/UNITS

barel/ <i>barrel</i>	: 158,99 liter/ <i>litres</i> = 1/6,2898 m ³
hektare (ha)/ <i>hectare (ha)</i>	: 10.000 m ²
kilometer (km)/ <i>kilometres (km)</i>	: 1.000 meter/ <i>meters (m)</i>
knot/ <i>knot</i>	: 1,8523 km/jam (<i>km/hour</i>)
kuintal/ <i>quintal</i>	: 100 kg
KWh	: 1.000 Watt <i>hour</i>
MWh	: 1.000 KWh
liter (untuk beras)/ <i>litre (for rice)</i>	: 0,80 kg
MMSCF	: 1/35,3 m ³
metrik ton (m.ton)/ <i>metric ton (m. ton)</i>	: 0,98421 long ton = 1.000 kg
ons/ <i>ounce</i>	: 28,31 gram/ <i>grams</i>
ton	: 1.000 kg

Satuan lain: buah, dus, butir, helai/lembar, kaleng, batang, pulsa, ton kilometer (ton-km), jam, menit, persen (%).

Other units: unit, pack, pieces, sheet, tin, pulse, ton-kilometres(ton-km), hour, minute, percent (%).

Perbedaan angka di belakang koma disebabkan oleh pembulatan angka.

The difference in decimal numbers is caused by rounding.

DAFTAR SINGKATAN/LIST OF ABBREVIATION

SI	: Stasiun Iklim/ <i>Climate Station</i>
SMPK	: Stasiun Meterologi Pertanian Khusus/ <i>Special Agricultural Meteorological Station</i>
t.t	: Tempat tidur/ <i>Bed</i>
BCG	: Bacillus Calmette Guerin
DPT	: Difteri, Pertusis, Tetanus/ <i>Diphtheria, Tetanus, and Pertussis</i>
TT	: Tetanus Toxoid
IOT	: Industri Obat Tradisional/ <i>Traditional Medicine Industry</i>
IKOT	: Industri Kecil Obat Tradisional/ <i>Traditional Medicine Small Industry</i>
Alkes	: Alat kesehatan/ <i>Health Kits</i>
PKRT	: Perbekalan Kesehatan Rumah tangga/ <i>Household Health Logistics</i>
Kompl	: Komplemen/ <i>Complement</i>
IRTP	: Industri Pangan Produksi Rumah Tangga/ <i>Foods Home Industry</i>
PBF	: Pedagang Besar Farmasi/ <i>Pharmacy Whole-seller</i>
GFK	: Gudang Farmasi Kab/Kota/Regency/ <i>Municipality Pharmacy Warehouse</i>
RB	: Rumah Bersalin/ <i>Delivery House</i>
Pustu	: Puskesmas pembantu/ <i>Auxiliary Public Health Center</i>
BP	: Balai Pengobatan/ <i>Polyclinic</i>
TPS	: Tempat Pembuangan Sampah Sementara / <i>landfill</i>
Jamkesmas	: Jaminan kesehatan masyarakat miskin/ <i>Poor public health insurance</i>
PJKMU	: Program Jaminan Kesehatan Masyarakat Umum/ <i>General Public Health Insurance Program</i>
SIUP	: Surat Ijin Usaha Perdagangan/ <i>Trading Permission Letter</i>
TDP	: Tanda Daftar Perusahaan/ <i>Company Registration Identity</i>
API	: Angka Pengenal Importir/ <i>Importer's Identity Number</i>

BAB I

GEOGRAFI/GEOGRAPHY



Desa terjauh dari ibukota kecamatan di Kecamatan Merigi Sakti adalah **Desa Susup**
*The farthest village from the sub-district capital in Merigi Sakti District is **Susup Village***

- Desa Terluas/*The Largest Village*



Susup



Durian Lebar



Rajak Besi

- Desa Terkecil/*The Smallest Village*



Taba
Gemantung



Bajak III



Karang
Panggung

PENJELASAN TEKNIS

1. Berdasarkan posisi geografisnya, Kecamatan Merigi Sakti memiliki batas-batas: Utara – Hutan Lindung Kabupaten Kepahiang; Selatan – Kecamatan Taba Penanjung; Barat – Kecamatan Pagar Jati; Timur - Kecamatan Karang Tinggi.
2. Kecamatan Merigi Sakti terdiri dari 15 desa, yaitu:
 - Lubuk Puar
 - Punjung
 - Bajak III
 - Komerling
 - Arga Indah II
 - Curup
 - Karang Panggung
 - Lubuk Pendam
 - Rajak Besi
 - Susup
 - Pagar Agung
 - Pungguk Jaya
 - Taba Gemantung
 - Durian Lebar
 - Pagar Besi

TECHNICAL NOTES

1. *In terms of geographic position, Merigi Sakti District has boundaries as follows: North - Forest Preserve Kepahiang Regency; South – Taba Penanjung District; West – Pagar Jati District; East – Karang Tinggi District.*
2. *Merigi Sakti District has 15 villages. These include:*
 - *Lubuk Puar*
 - *Punjung*
 - *Bajak III*
 - *Komerling*
 - *Arga Indah II*
 - *Curup*
 - *Karang Panggung*
 - *Lubuk Pendam*
 - *Rajak Besi*
 - *Susup*
 - *Pagar Agung*
 - *Pungguk Jaya*
 - *Taba Gemantung*
 - *Durian Lebar*
 - *Pagar Besi*

ULASAN

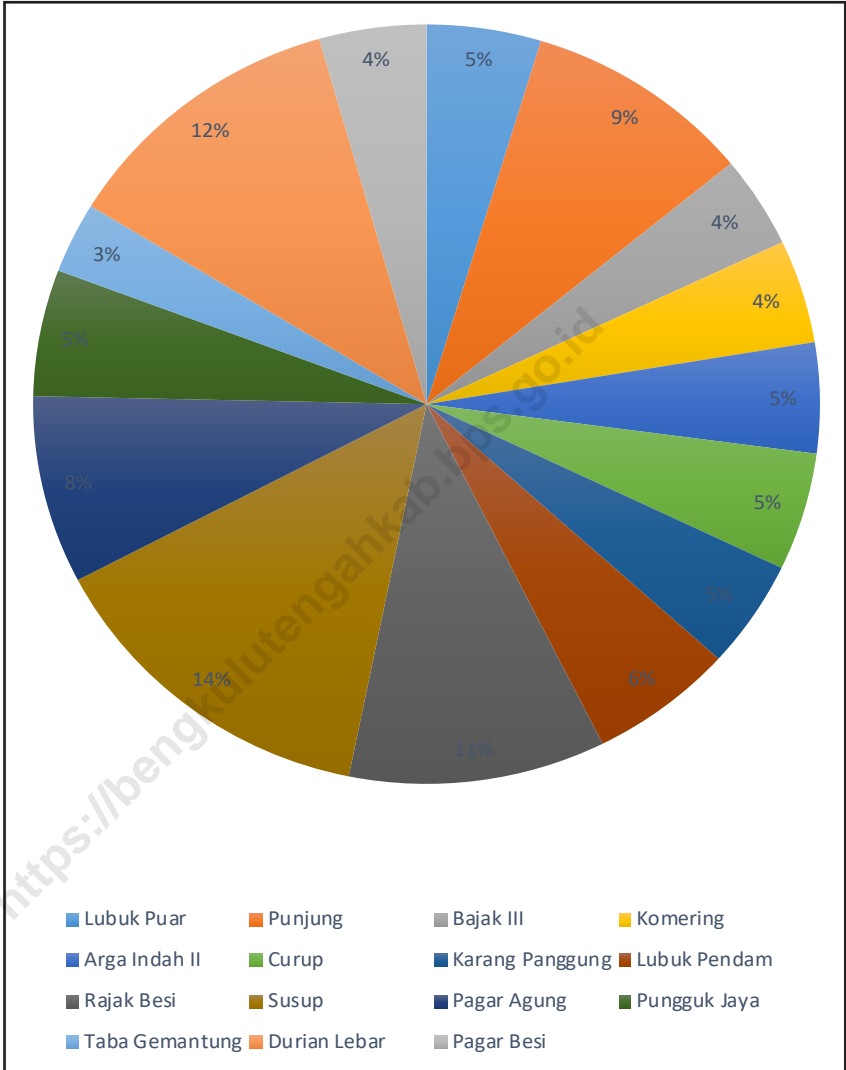
Kecamatan Merigi Sakti terletak di bagian timur Karang Tinggi, ibukota Kabupaten Bengkulu Tengah. Luas wilayah Kecamatan Merigi Sakti mencapai lebih kurang 50,87 kilometer persegi. Ibukota Kecamatan Merigi Sakti terletak di Desa Arga Indah II dan terdiri dari 15 desa definitif.

Secara geografis, Kecamatan Merigi Sakti di sebelah utara berbatasan dengan Kabupaten Kepahiang, di sebelah selatan berbatasan dengan Kecamatan Taba Penanjung, di sebelah barat berbatasan dengan Kecamatan Pagar Jati, dan di sebelah timur berbatasan dengan Kecamatan Karang Tinggi.

DESCRIPTION

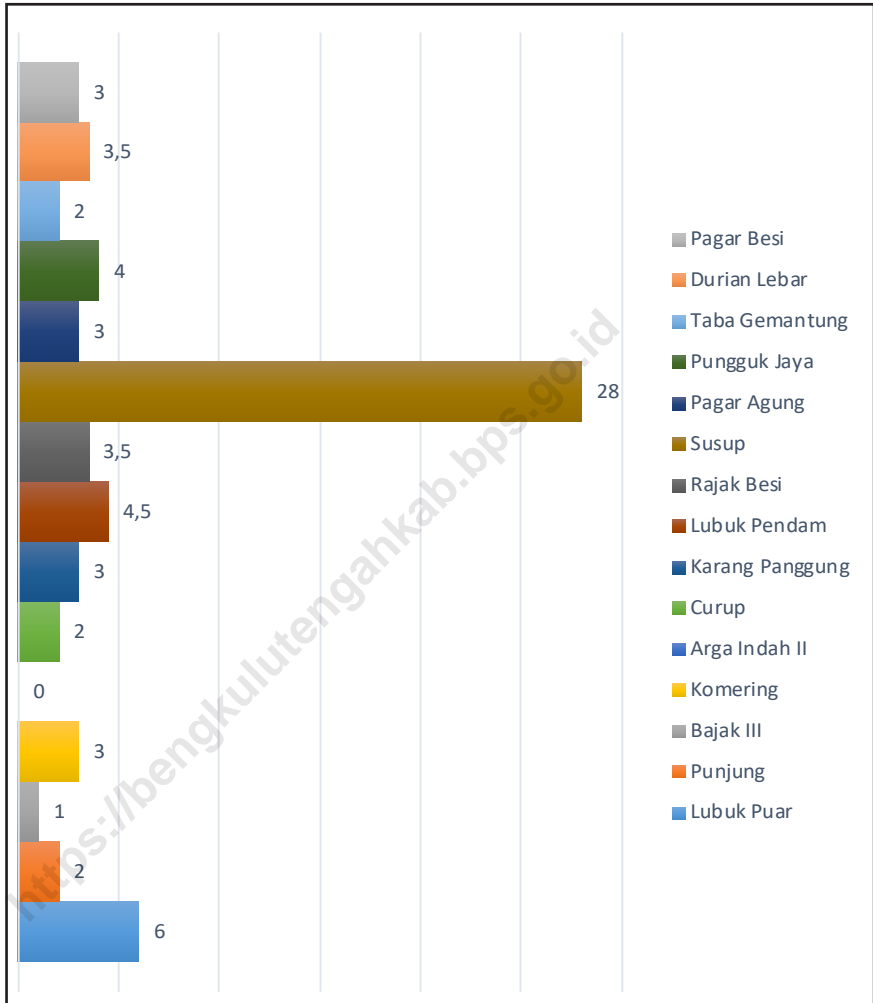
Merigi Sakti District is located in the eastern side of Karang Tinggi, the capital of Bengkulu Tengah Regency. The total area of Merigi Sakti District reaches approximately 50.87 square kilometers. The capital of Merigi Sakti District is located in Arga Indah II Village and it has 15 definitive villages.

Geographically, on the north side Merigi Sakti District shares borders with Kepahiang Regency, on the south side with Taba Penanjung District, on the west side with Pagar Jati District and on the east side with the Karang Tinggi District.



Sumber/Source : Kecamatan Merigi Sakti/Merigi Sakti District

Gambar 1.1 Luas Daerah menurut Desa/Kelurahan (%), 2023
Figures 1.1 Total Area by Village/Kelurahan (%), 2023



Sumber/Source: Kecamatan Merigi Sakti/Merigi Sakti District

Gambar 1.2
Figures

Jarak ke Ibukota Kecamatan Menurut Desa/Kelurahan di Kecamatan Merigi Sakti (km), 2023
Distance to the District Capital by Village/Kelurahan in Merigi Sakti District (km), 2023

Tabel 1.1
Table

Luas Daerah Menurut Desa/Kelurahan di Kecamatan Merigi Sakti, 2023
Total Area by Villages/Kelurahan in Merigi Sakti District, 2023

Desa/Kelurahan Village/Kelurahan	Luas Total Area (km²/sq.km)	Persentase terhadap Luas Kecamatan Percentage to District Area
(1)	(2)	(3)
Lubuk Puar	2,39	4,70
Punjung	4,77	9,38
Bajak III	1,99	3,91
Komerling	2,24	4,40
Arga Indah II	2,39	4,70
Curup	2,55	5,01
Karang Panggung	2,34	4,60
Lubuk Pendam	3,01	5,92
Rajak Besi	5,37	10,56
Susup	7,21	14,17
Pagar Agung	4,07	8,00
Pungguk Jaya	2,74	5,39
Taba Gemantung	1,53	3,01
Durian Lebar	6,04	11,87
Pagar Besi	2,24	4,40
Merigi Sakti	50,87	100

Sumber/Source: Kecamatan Merigi Sakti/Merigi Sakti District

Tabel
Table 1.2

Jarak ke Ibukota Kecamatan dan Ibukota Kabupaten/Kota Menurut Desa/Kelurahan di Kecamatan Merigi Sakti (km), 2023
Distance to the District Capital and Regency/Municipal Capital by Villages/Kelurahan in Merigi Sakti District (km),

Desa/Kelurahan Village/Kelurahan	Jarak ke Ibukota Kecamatan Distance to District Capital	Jarak ke Ibukota Kabupaten/ Kota Distance to Regency/Municipal Capital
(1)	(2)	(3)
Lubuk Puar	6,0	-
Punjung	2,0	-
Bajak III	1,0	-
Komerling	3,0	-
Arga Indah II	0	-
Curup	2,0	-
Karang Panggung	3,0	-
Lubuk Pendam	4,5	-
Rajak Besi	3,5	-
Susup	28,0	-
Pagar Agung	3,0	-
Pungguk Jaya	4,0	-
Taba Gemantung	2,0	-
Durian Lebar	3,5	-
Pagar Besi	3	-

Sumber/Source: Kecamatan Merigi Sakti/Merigi Sakti District

Tabel 1.3
Table

Letak Geografis Desa / Kelurahan di Kecamatan Merigi Sakti, 2023
Geographic Position of Villages/Kelurahan in Merigi Sakti District, 2023

Desa/Kelurahan <i>Village/Kelurahan</i>	Tepi Pantai <i>Seashore</i>	Bukan Tepi Pantai <i>Not Seashore</i>
(1)	(2)	(3)
Lubuk Puar	-	v
Punjung	-	v
Bajak III	-	v
Komerling	-	v
Arga Indah II	-	v
Curup	-	v
Karang Panggung	-	v
Lubuk Pendam	-	v
Rajak Besi	-	v
Susup	-	v
Pagar Agung	-	v
Pungguk Jaya	-	v
Taba Gemantung	-	v
Durian Lebar	-	v
Pagar Besi	-	v

Sumber/Source: Kecamatan Merigi Sakti/Merigi Sakti District

BAB II

PEMERINTAHAN/GOVERNMENT



“Seluruh desa di Kecamatan Merigi Sakti adalah desa berkembang, definitif, dan memiliki kantor desa”

“All villages in Merigi Sakti District are **developed, definitive, and have a village office**”



Seluruh desa di Kecamatan Merigi Sakti memiliki 3 dusun
All villages in Merigi Sakti District have 3 LEU

PENJELASAN TEKNIS

1. Desa Tertinggal adalah suatu wilayah pedesaan terisolir dengan daerah lainnya, akibat kekurangan sarana infrastruktur sehingga menghambat perkembangan desa.
2. Desa Berkembang adalah suatu wilayah pedesaan yang sudah bisa memenuhi kebutuhannya sendiri dan kelebihan produksi sudah mulai dijual ke daerah-daerah lainnya. Ciri-ciri desa berkembang adalah adanya pengaruh dari luar sehingga mengakibatkan perubahan pola pikir.
3. Desa definitif adalah wilayah yang secara administratif di bawah kecamatan yang dipimpin oleh Kepala Desa.
4. Desa persiapan adalah desa baru di dalam wilayah desa sebagai hasil pemekaran yang akan ditingkatkan menjadi desa definitif.

TECHNICAL NOTES

1. *Left Behind village is a rural area where isolated with other regions, because lack of infrastructure means that it hampers village development*
2. *Developing village is a rural area that has been able to meet their own needs and excess production have started to be sold to other regions. The characteristic of Developing village is the influence from the outside, resulting in a change of mindset.*
3. *Definitive village is a area which is administratively under the subdistrict led by the Village Head.*
4. *Preparation village is a new village in rural areas as a result of the division that will be upgraded into a definitive village.*

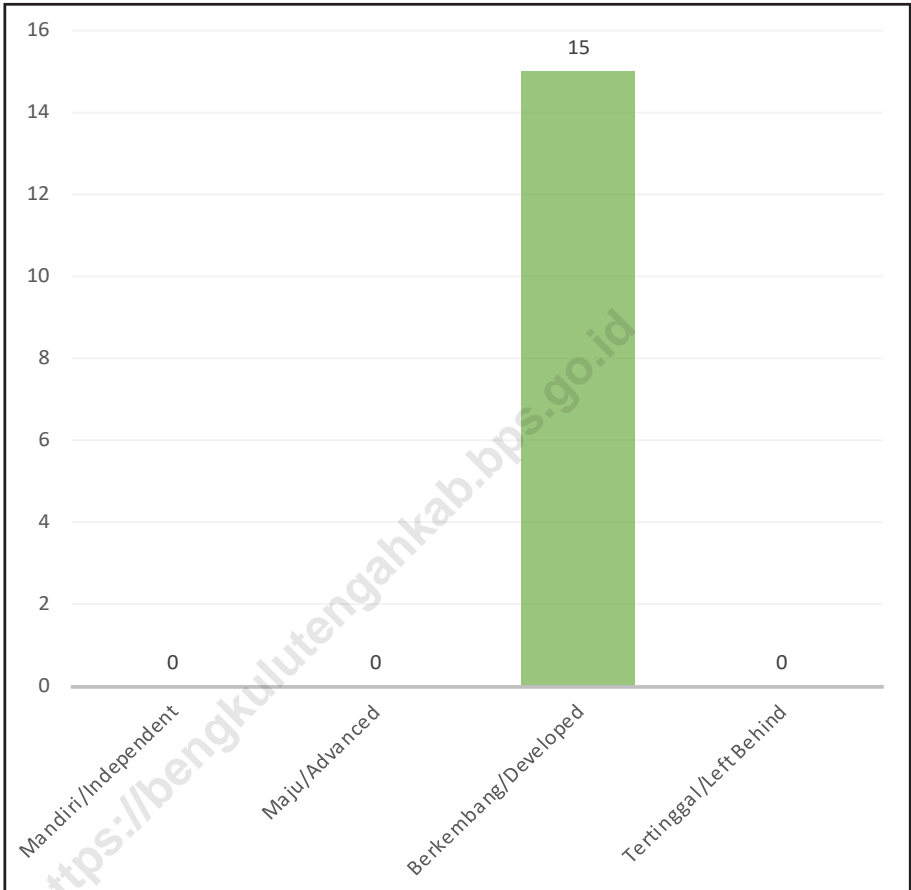
ULASAN

Kecamatan Merigi Sakti terdiri dari 15 desa yang seluruhnya merupakan desa berkembang. Seluruh desa di Kecamatan Merigi Sakti berstatus sebagai desa definitif.

DESCRIPTION

Merigi Sakti District has 15 villages that all of which are developing villages. Status of villages in Merigi Sakti District are definitive village.

<https://bengkulutengahkab.bps.go.id>



Sumber/Source : Kecamatan Merigi Sakti/Merigi Sakti District

Gambar 2.1
Figures

Klasifikasi Desa/Kelurahan di Kecamatan Merigi Sakti, 2023
Villages/Kelurahan Classification in Merigi Sakti District, 2023

Tabel
Table 2.1

**Klasifikasi Desa/Kelurahan di Kecamatan Merigi Sakti,
2023**
**Villages/Kelurahan Classification in Merigi Sakti District,
2023**

Desa/Kelurahan Village/Kelurahan	Mandiri Independent	Maju Advanced	Berkembang Developing	Tertinggal Left Behind
(1)	(2)	(3)	(4)	(5)
Lubuk Puar	-	-	v	-
Punjung	-	-	v	-
Bajak III	-	-	v	-
Komerling	-	-	v	-
Arga Indah II	-	-	v	-
Curup	-	-	v	-
Karang Panggung	-	-	v	-
Lubuk Pendam	-	-	v	-
Rajak Besi	-	-	v	-
Susup	-	-	v	-
Pagar Agung	-	-	v	-
Pungguk Jaya	-	-	v	-
Taba Gemantung	-	-	v	-
Durian Lebar	-	-	v	-
Pagar Besi	-	-	v	-
Merigi Sakti	-	-	15	-

Sumber/Source: Kecamatan Merigi Sakti/Merigi Sakti District

Tabel 2.1.1 **Status Desa/Kelurahan di Kecamatan Merigi Sakti, 2023**
Table **Status of Villages/Kelurahan in Merigi Sakti District, 2023**

Desa/Kelurahan <i>Village/Kelurahan</i>	Definitif <i>Definitive</i>	Persiapan <i>Preparation</i>
(1)	(2)	(3)
Lubuk Puar	v	-
Punjung	v	-
Bajak III	v	-
Komering	v	-
Arga Indah II	v	-
Curup	v	-
Karang Panggung	v	-
Lubuk Pendam	v	-
Rajak Besi	v	-
Susup	v	-
Pagar Agung	v	-
Pungguk Jaya	v	-
Taba Gemantung	v	-
Durian Lebar	v	-
Pagar Besi	v	-

Sumber/Source: Kecamatan Merigi Sakti/Merigi Sakti District

Tabel 2.1.2
Table

Banyaknya Satuan Lingkungan Setempat (SLS) Menurut Desa/Kelurahan di Kecamatan Merigi Sakti, 2023
Number of Local Environment Unit (LEU) by Villages/ Kelurahan in Merigi Sakti District, 2023

Desa/Kelurahan Villages/Kelurahan	Jumlah SLS Terkecil Number of LEU	Nama SLS Terkecil Name of LEU
(1)	(2)	(3)
Lubuk Puar	3	Dusun
Punjung	3	Dusun
Bajak III	3	Dusun
Komerling	3	Dusun
Arga Indah II	3	Dusun
Curup	3	Dusun
Karang Panggung	3	Dusun
Lubuk Pendam	3	Dusun
Rajak Besi	3	Dusun
Susup	3	Dusun
Pagar Agung	3	Dusun
Pungguk Jaya	3	Dusun
Taba Gemantung	3	Dusun
Durian Lebar	3	Dusun
Pagar Besi	3	Dusun

Sumber/Source: Kecamatan Merigi Sakti/Merigi Sakti District

Tabel
Table 2.1.3

Keberadaan Kantor Desa menurut Desa di Kecamatan Merigi Sakti, 2023
Presence of Village Office by Village in Merigi Sakti District, 2023

Desa/Kelurahan <i>Villages/Kelurahan</i>	Ada Kantor Desa <i>Have Village Office</i>	Tidak ada Kantor Desa <i>No Village Office</i>
(1)	(2)	(3)
Lubuk Puar	v	-
Punjung	v	-
Bajak III	v	-
Komerling	v	-
Arga Indah II	v	-
Curup	v	-
Karang Panggung	v	-
Lubuk Pendam	v	-
Rajak Besi	v	-
Susup	v	-
Pagar Agung	v	-
Pungguk Jaya	v	-
Taba Gemantung	v	-
Durian Lebar	v	-
Pagar Besi	v	-
Jumlah/Total	15	-

Sumber/Source: Kecamatan Merigi Sakti/Merigi Sakti District

2.2 SUMBER DAYA MANUSIA HUMAN RESOURCES

Tabel 2.2.1 Jumlah Pegawai Negeri Sipil Menurut Pemerintah Daerah dan Jenis Kelamin Kecamatan Merigi Sakti, 2023
Table *Number of Civil Servants by Local Government and Sex in Merigi Sakti District, 2023*

Pemerintah Daerah <i>Local Government</i>	Laki-Laki <i>Male</i>	Perempuan <i>Female</i>	Jumlah <i>Total</i>
(1)	(2)	(3)	(4)
Pemerintah Daerah Kecamatan Merigi Sakti <i>Merigi Sakti District Government</i>	9	4	13
Pemerintah Daerah Desa <i>Village Government</i>	-	-	-

Sumber/Source: Kecamatan Merigi Sakti/Merigi Sakti District

Tabel 2.2.2 Jumlah Pegawai Negeri Sipil Pemerintah Daerah Kecamatan Merigi Sakti Menurut Tingkat Pendidikan dan Jenis Kelamin, 2023
Number of Civil Servants of Merigi Sakti District Government by Educational Level and Sex, 2023

Tingkat Pendidikan <i>Educational Level</i>	Laki-Laki <i>Male</i>	Perempuan <i>Female</i>	Jumlah <i>Total</i>
(1)	(2)	(3)	(4)
Sekolah Dasar (SD) <i>Primary School</i>	-	-	-
SMP/Sederajat <i>Junior High School</i>	-	-	-
SMA/Sederajat <i>Senior High School</i>	3	-	13
Diploma I/Akta I <i>Diploma I/Akta I</i>	-	-	-
Diploma II/Akta II <i>Diploma II/Akta II</i>	-	-	-
Diploma III/Akta III <i>Diploma III/Akta III</i>	-	-	-
Diploma IV/Akta IV <i>Diploma IV/Akta IV</i>	-	2	2
S1/Sarjana <i>Under Graduate/Bachelor</i>	6	2	8
S2/Pasca Sarjana <i>Graduate</i>	-	-	-
S3/Doktor/Ph.D <i>Post Graduate</i>	-	-	-
Jumlah/Total	9	4	13

Sumber/Source: Kecamatan Merigi Sakti/Merigi Sakti District

BAB III

PENDUDUK/POPULATION



3.438 Laki-laki
3,438 Male



3.345 Perempuan
3,345 Female



Desa dengan **kepadatan penduduk tertinggi** adalah Desa Curup sedangkan terendah adalah **Desa Susup**

*The village with the **highest population density** is Curup Village while the lowest is **Susup Village***

Desa dengan **Penduduk Perempuan lebih banyak dibanding Penduduk Laki-laki** adalah Desa Curup, Pungguk Jaya, Pagar Agung, Taba Gemantung,

*Villages with **more Female Population than Male Population** are Curup, Pungguk Jaya, Pagar Agung, Taba Gemantung Village*



Desa dengan **penduduk terbanyak** adalah Desa Arga Indah II sedangkan penduduk tersedikit adalah Karang Panggung

*The village with the **largest population** is Arga Indah II Village while the **least population** is Karang Panggung*

PENJELASAN TEKNIS

1. Sumber utama data kependudukan adalah sensus penduduk yang dilaksanakan setiap sepuluh tahun sekali. Sensus penduduk telah dilaksanakan sebanyak tujuh kali sejak Indonesia merdeka, yaitu tahun 1961, 1971, 1980, 1990, 2000, 2010, dan 2020. Di dalam sensus penduduk, pencacahan dilakukan terhadap seluruh penduduk yang berdomisili di wilayah teritorial Indonesia termasuk warga negara asing kecuali anggota korps diplomatik negara sahabat beserta keluarganya. Metode pengumpulan data dalam sensus dilakukan dengan wawancara antara petugas sensus dengan responden dan juga melalui e-census. Pencatatan penduduk menggunakan konsep usual residence, yaitu konsep di mana penduduk biasa bertempat tinggal. Bagi penduduk yang bertempat tinggal tetap dicacah di mana mereka biasa tinggal, sedangkan untuk penduduk yang tidak bertempat tinggal tetap dicacah di tempat di mana mereka ditemukan petugas sensus pada malam 'Hari Sensus'. Termasuk penduduk yang tidak bertempat tinggal tetap adalah tuna wisma, awak kapal berbendera Indonesia, penghuni perahu/rumah apung, masyarakat terpencil/

TECHNICAL NOTES

1. *The main source of demographic data is population census, which is conducted every ten years. Population Census has been conducted seven times since Indonesia's independence: 1961, 1971, 1980, 1990, 2000, 2010, and 2020. The population census enumerates all residents who domicile in the entire territory of Indonesia including foreign citizens except the diplomatic corps members and their families. The method of data collection in a population census involves interviewing respondents and conducting e-census. Enumeration of the population uses the concept of "usual residence", which is the concept of "places where people usually live". De jure was applied to the permanent residents, while de facto was applied to non-permanent residents. The permanent residents were enumerated in place where they normally live, the non-permanent residents were enumerated where they were found by the enumerators, on the night of 'Census Date'. The non permanent residents include homeless people, ship crew, boat people, remote area community, and internally displaced persons. Those who had permanent residence and had been travelling away from*

terasing, dan pengungsi. Bagi mereka yang mempunyai tempat tinggal tetap dan sedang bepergian ke luar wilayah lebih dari enam bulan, tidak dicacah di tempat tinggalnya, tetapi dicacah di tempat tujuannya. Untuk tahun yang tidak dilaksanakan sensus penduduk, data kependudukan diperoleh dari hasil proyeksi penduduk. Proyeksi penduduk merupakan suatu perhitungan ilmiah yang didasarkan pada asumsi dari komponen-komponen perubahan penduduk, yaitu kelahiran, kematian, dan migrasi. Proyeksi penduduk Indonesia 2010–2035 menggunakan data dasar penduduk hasil SP2010.

their home for six months or more were not enumerated in their permanent place, but in the place where they were during the census. For the periods where the population census is not conducted, population projection is done to estimate population during those years. The population projection is an estimate based on the demographic components, such as birth, death, and migration. Indonesia's 2010–2035 population projection used the 2010 Population Census as the base population.

2. Penduduk Indonesia adalah semua orang yang berdomisili di wilayah teritorial Indonesia selama 6 bulan atau lebih dan atau mereka yang berdomisili kurang dari 6 bulan tetapi bertujuan menetap.
 3. Laju pertumbuhan penduduk adalah angka yang menunjukkan persentase penambahan penduduk dalam jangka waktu tertentu.
 4. Kepadatan penduduk adalah rasio banyaknya penduduk per kilometer persegi.
 5. Rasio jenis kelamin adalah perbandingan antara penduduk
2. *The population of Indonesia are all residents of the entire territory of Indonesia who have stayed for six months or longer, and those who intended to stay more than six months even though their length of stay is less than six months.*
 3. *The growth rate of population is the number that show percentage of population growth within a specified period.*
 4. *Population density is ratio of population per square kilometer.*
 5. *Sex ratio is the ratio of males population to females population*

laki-laki dan penduduk perempuan pada suatu wilayah dan waktu tertentu. Biasanya dinyatakan dengan banyaknya penduduk laki-laki untuk 100 penduduk perempuan.

in a given area and time, usually expressed as the number of males for every 100 females.

<https://bengkulutengahkab.bps.go.id>

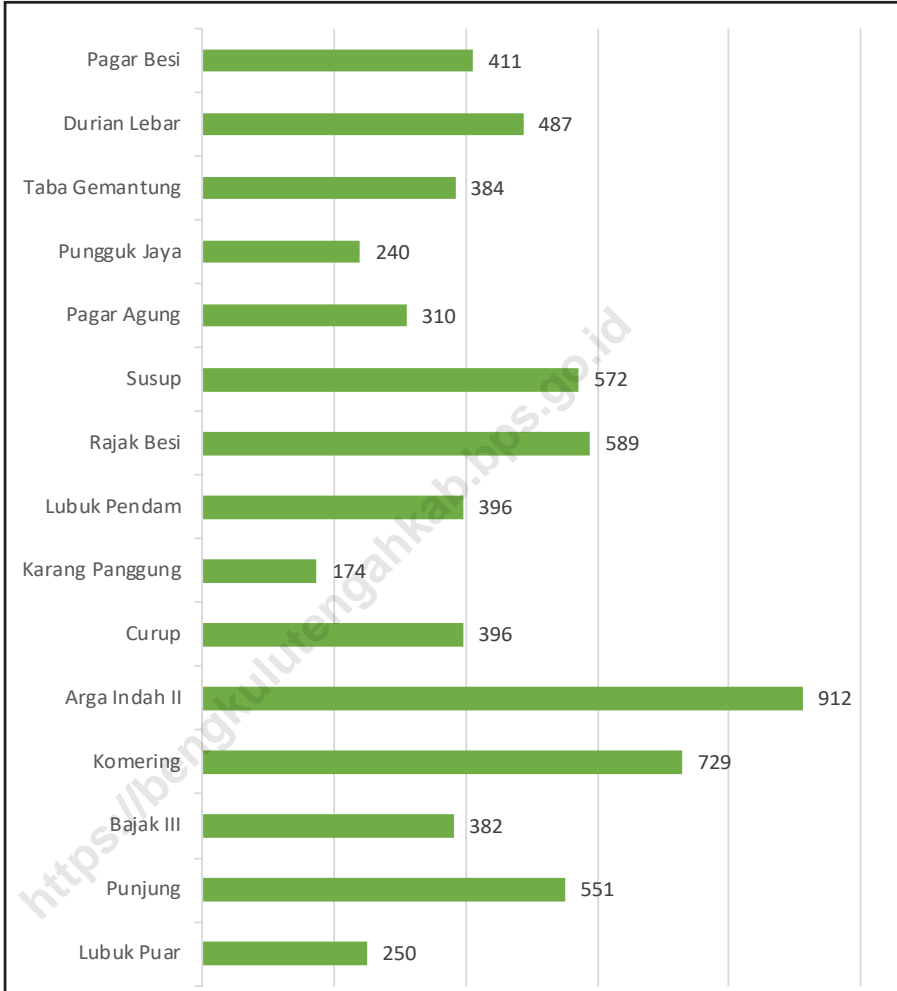
ULASAN

Penduduk Kecamatan Merigi Sakti pada tahun 2023 mencapai 6.783 jiwa, dengan jumlah persentase penduduk terbanyak ada di Desa Arga Indah II, sebesar 13,45 persen.

DESCRIPTION

The population of Merigi Sakti District in 2023 reaches 6,783 people, with the highest percentage of population in Merigi Sakti Village, at 13.45 percent.

<https://bengkulutengahkab.bps.go.id>



Sumber/Source: Kecamatan Merigi Sakti/Merigi Sakti District

Gambar 3.1
Figures

Jumlah Penduduk Menurut Desa di Kecamatan Merigi Sakti (Jiwa), 2023
Population by Village in Merigi Sakti District (people), 2023

Tabel 3.1 Penduduk, Distribusi Persentase Penduduk, Kepadatan Penduduk, Rasio Jenis Kelamin Penduduk Menurut Desa/ Kelurahan di Kecamatan Merigi Sakti, 2023
Population, Percentage Distribution of Population, Population Density, and Population Sex Ratio by Villages/ Kelurahan in Merigi Sakti District, 2023

Desa/Kelurahan Village/Kelurahan	Penduduk/Population		
	Laki-Laki/Male	Perempuan/Female	Jumlah/Total
(1)	(2)	(3)	(4)
Lubuk Puar	129	121	250
Punjung	289	262	551
Bajak III	197	185	382
Komerling	369	360	729
Arga Indah II	464	448	912
Curup	193	203	396
Karang Panggung	88	86	174
Lubuk Pendam	203	193	396
Rajak Besi	308	281	589
Susup	289	283	572
Pagar Agung	151	159	310
Pungguk Jaya	115	125	240
Taba Gemantung	191	193	384
Durian Lebar	244	243	487
Pagar Besi	208	203	411
Merigi Sakti	3.438	3.345	6.783

Lanjutan Tabel/*Continued Table 3.1*

Desa/Kelurahan <i>Village/Kelurahan</i>	Persentase Penduduk <i>Percentage of Total Population</i>	Kepadatan Penduduk (per km ²) <i>Population Density per sq.km</i>	Rasio Jenis Kelamin Penduduk <i>Population Sex Ratio</i>
(1)	(5)	(6)	(7)
Lubuk Puar	10,73	305,02	103
Punjung	5,73	80,08	106
Bajak III	8,96	295,98	110
Komerling	8,41	245,98	110
Arga Indah II	8,41	239,33	102
Curup	13,50	357,65	104
Karang Panggung	5,61	169,23	95
Lubuk Pendam	2,56	57,81	102
Rajak Besi	5,90	73,74	105
Susup	3,75	34,67	107
Pagar Agung	7,10	119,66	100
Pungguk Jaya	4,39	113,14	95
Taba Gemantung	3,34	156,86	92
Durian Lebar	5,56	63,58	99
Pagar Besi	6,05	183,48	102
Merigi Sakti	100	133,34	103

Sumber/*Source*: Dinas Kependudukan dan Pencatatan Sipil Kabupaten Bengkulu Tengah/*Regional Population and Civil Registration Office Bengkulu Tengah Regency*

Tabel 3.2
Table

Jumlah Penduduk Menurut Kelompok Umur dan Jenis Kelamin di Kecamatan Merigi Sakti, 2023
Population by Age Groups and Sex in Merigi Sakti District, 2023

Kelompok Umur <i>Age Groups</i>	Jenis Kelamin/Sex		
	Laki-Laki <i>Male</i>	Perempuan <i>Female</i>	Jumlah <i>Total</i>
(1)	(2)	(3)	(4)
0-4	263	274	537
5-9	318	304	622
10-14	294	266	560
15-19	312	279	591
20-24	304	314	618
25-29	302	287	589
30-34	295	252	547
35-39	283	287	570
40-44	264	304	568
45-49	236	208	444
50-54	177	165	342
55-59	128	137	265
60-64	133	108	241
65-69	51	65	116
70-74	34	41	75
>75	44	54	98
Merigi Sakti	3.438	3.345	6.783

Sumber/Source: Dinas Kependudukan dan Pencatatan Sipil Kabupaten Bengkulu Tengah/Regional Population and Civil Registration Office Bengkulu Tengah Regency

BAB IV

SOSIAL/SOCIAL



Hanya 1 sarana kesehatan yaitu puskesmas rawat inap di Kecamatan Merigi 5kti. Jumlah tenaga kesehatan hanya 37 orang dan ada kasus 0 malaria, 17 diare, 0 DBD, 0 tetanus, dan 5 TB

There is only 1 health facility, namely an inpatient health center in Merigi 5kti District. The number of health workers is only 37 people and there are no cases of 0 malaria, 17 diarrhea, 0 dengue, 0 tetanus, and 5 TB



Lapangan/Field

- Sepak Bola/Soccer
- Bola Voll/Volleyball
- Bulutangkis/Badminton
- Tenis Meja/Table Tennis
- Futsal
- Bela Diri/Martial Arts



KINDERGARTEN
SQUAD

Taman Kanak/
Kindergarten



SD/
Primary



SMP/
Middle

Sekolah/School

1

8

2

Murid/Student

22

761

345

Guru/Teacher

2

65

39

PENJELASAN TEKNIS

1. Rumah Sakit adalah tempat pemeriksaan dan perawatan kesehatan, biasanya berada di bawah pengawasan dokter/tenaga medis, yang melayani penderita yang sakit untuk berobat rawat jalan atau rawat inap.
2. Puskesmas (Pusat Kesehatan Masyarakat) adalah unit pelaksana teknis dinas kesehatan kabupaten/ kota yang mempunyai fungsi utama sebagai penyelenggara pelayanan kesehatan tingkat pertama. Wilayah kerja puskesmas maksimal adalah satu kecamatan dan untuk dapat menjangkau wilayah kerjanya, puskesmas mempunyai jaringan pelayanan yang meliputi unit Puskesmas Pembantu (Pustu), unit Puskesmas Keliling (Puskel), dan unit bidan desa/komunitas (Peraturan Menteri Kesehatan RI No. 75 Tahun 2014 Tentang Pusat Kesehatan Masyarakat).

TECHNICAL NOTES

1. *Hospital is a place for health check, usually controlled/supervised by doctors/medical personnel to serve the ill patients to get outpatient or inpatient treatment services.*
2. *Public Health Center is technical implementation unit of regency health department that have the primary function as a first-level health care providers. The working area standard of public health center is one district and to reach their working areas, public health centers have a service network covering subsidiary of public health center, mobile public health center units, and midwife units (Regulation of the Minister of Health of Indonesia Number 75 Year 2014 about Public Health Center).*

ULASAN

Keadaan sosial penduduk Kecamatan Merigi Sakti digambarkan dalam beberapa variabel antara lain pendidikan, kesehatan dan keluarga berencana, serta agama.

Dalam bidang pendidikan, pada tahun 2023 di Kecamatan Merigi Sakti memiliki gedung sekolah negeri sebanyak 11 yang terdiri dari 1 gedung Taman Kanak-Kanak (TK), 8 gedung Sekolah Dasar (SD), dan 2 gedung Sekolah Menengah Pertama (SMP).

Fasilitas kesehatan merupakan salah satu tolak ukur dalam pencapaian pelaksanaan pembangunan di Kecamatan Merigi Sakti. Pada tahun 2023 terdapat 1 buah puskesmas di wilayah Desa Punjung.

Di bidang Keluarga Berencana (KB), berdasarkan data dari Kecamatan Merigi Sakti menunjukkan bahwa jumlah peserta KB aktif atau akseptor aktif di Kecamatan Merigi Sakti mengalami kenaikan dibanding tahun 2022. Pada tahun 2023 jumlah akseptor aktif di Kecamatan Merigi Sakti sebanyak 986 pasangan. Akseptor aktif di Kecamatan Merigi Sakti umumnya lebih banyak menggunakan alat kontrasepsi suntik dan pil, dimana proporsinya masing-masing mencapai 61,35 persen dan 15,52 persen.

Jumlah masjid yang terdapat di Kecamatan Merigi Sakti sebanyak 15 buah masjid dan 3 mushollah.

DESCRIPTION

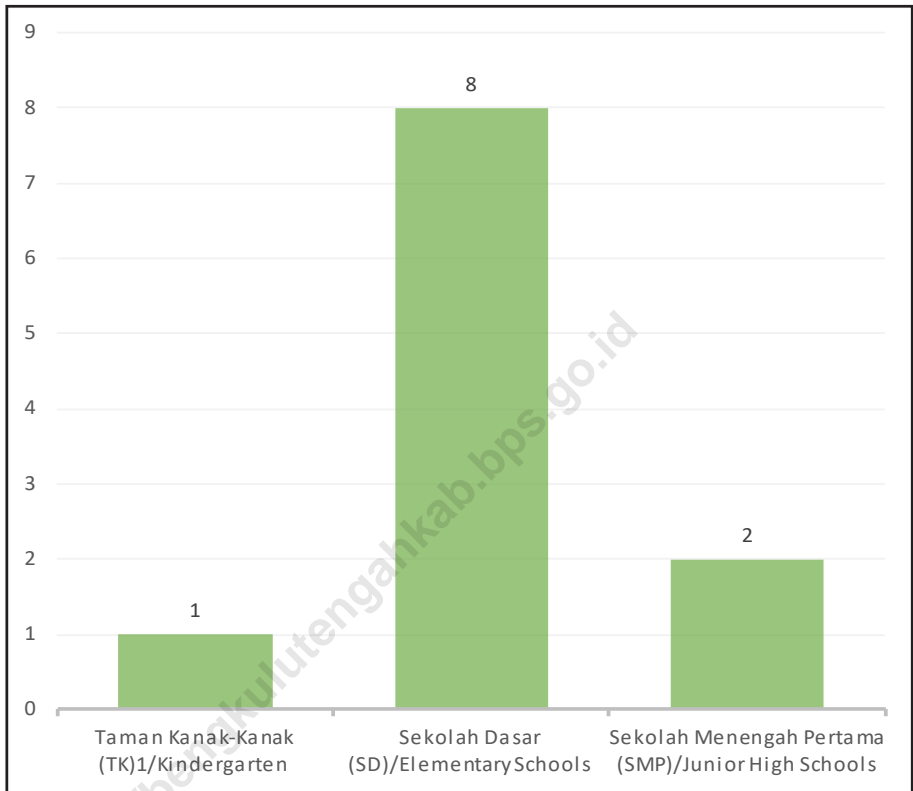
The social circumstances of people in Merigi Sakti District are described in several variables, i.e. education, health and family planning, also religion.

In education sector, 2023, Merigi Sakti District has 11 public school buildings, which consist of 1 Kindergarten buildings (TK), 8 Primary School buildings (SD), and 2 Junior High School buildings (SMP).

Health facilities are one of benchmarks of the achievements on the implementation of development Merigi Sakti District. In 2023 there are one units of public health centre in Punjung Village.

In the sector of family planning (KB), based on data from Merigi Sakti District, it shows that the number of active members of family planning or active acceptors in Merigi Sakti District have increased compared to 2022. In 2023 the number of active acceptors in Merigi Sakti District is as many as 986 pairs. Active acceptors in Merigi Sakti District generally use injections and pills as contraceptives, with the proportions reach 61.35 percent and 15.52 percent, respectively.

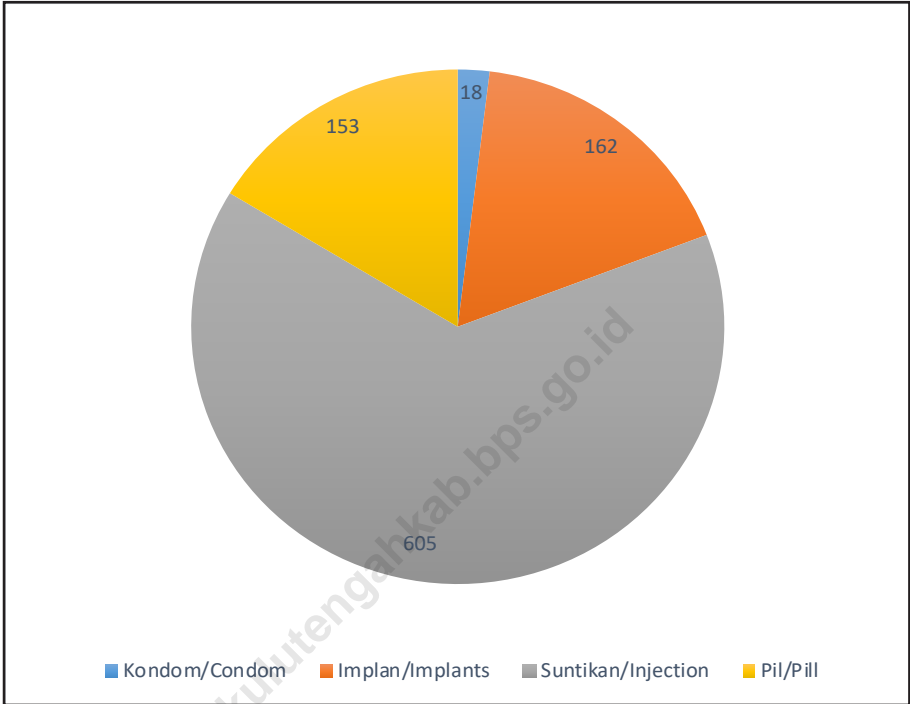
The number of mosque in Merigi Sakti District are 15 and also there is 3 mushollah.



Sumber/Source : Kecamatan Merigi Sakti/Merigi Sakti District

Gambar 4.1
Figures

Jumlah Sekolah Menurut Jenjang Pendidikan di Kecamatan Merigi Sakti, 2023/2024
Number of School by Educational Level in Merigi Sakti District, 2023/2024



Sumber/Source : Kecamatan Merigi Sakti/Merigi Sakti District

Gambar 4.2 **Persentase Peserta KB Aktif Menurut Alat yang Digunakan di Kecamatan Merigi Sakti, 2023**
Figures **Percentage of Active Family Planning Participants by Type of Contraception Use in Merigi Sakti District, 2023**

4.1 PENDIDIKAN EDUCATION

Tabel 4.1.1 Banyaknya Desa¹/Kelurahan yang Memiliki Fasilitas Sekolah Menurut Tingkat Pendidikan di Kecamatan Merigi Sakti, 2021–2023
Number of Villages¹/Kelurahan Having Educational Facilities by Educational Level in Merigi Sakti District, 2021–2023

Tingkat Pendidikan Educational Level	2021 ²	2022 ³	2023 ³
(1)	(2)	(3)	(4)
Sekolah Dasar (SD) Primary School	8	8	8
Madrasah Ibtidaiyah (MI) Madrasah Ibtidaiyah	-	-	-
Sekolah Menengah Pertama (SMP) Junior High School	2	2	2
Madrasah Tsanawiyah (MTs) Madrasah Tsanawiyah (MTs)	-	-	-
Sekolah Menengah Atas (SMA) Senior High School	-	-	-
Sekolah Menengah Kejuruan (SMK) Vocational High School	-	-	-
Madrasah Aliyah (MA) Madrasah Aliyah	-	-	-
Akademi/Perguruan Tinggi Academy/University	-	-	-

Catatan/Note: ¹ Desa pada tabel ini termasuk Unit Permukiman Transmigrasi (UPT) yang masih dibina oleh kementerian terkait/
Villages in this table include Transmigration Settlement Unit which is still fostered by the relevant ministries.

Sumber/Source: ² Badan Pusat Statistik, Pendataan Potensi Desa (Podes)/BPS-Statistics Indonesia, Village Potential Data Collecting

³ Kecamatan Merigi Sakti/Merigi Sakti District

Tabel 4.1.2
Table

Jumlah Sekolah Menurut Tingkat Pendidikan di Kecamatan Merigi Sakti, 2022/2023 dan 2023/2024
Number of Schools by Educational Level in Merigi Sakti District, 2022/2023 and 2023/2024

Tingkat Pendidikan Educational Level	Negeri/Public		Swasta/Private		Jumlah/Total	
	2022/2023	2023/2024	2022/2023	2023/2024	2022/2023	2023/2024
(1)	(2)	(3)	(4)	(5)	(6)	(7)
Taman Kanak-Kanak (TK) ¹ /Kindergarten ¹	-	-	1	1	1	1
Raudatul Athfal (RA) ² Raudatul Athfal (RA) ²	-	-	-	-	-	-
Sekolah Dasar (SD) ¹ Elementary Schools ¹	8	8	-	-	8	8
Madrasah Ibtidaiyah (MI) ² /Madrasah Ibtidaiyah (MI) ²	-	-	-	-	-	-
Sekolah Menengah Pertama (SMP) ¹ /Junior High Schools ¹	2	2	-	-	2	2
Madrasah Tsanawiyah (MTs) ² /Madrasah Tsanawiyah (MTs) ²	-	-	-	-	-	-
Sekolah Menengah Atas (SMA) ¹ /Senior High Schools ¹	-	-	-	-	-	-
Sekolah Menengah Kejuruan (SMK) ¹ Vocational High Schools ¹	-	-	-	-	-	-
Madrasah Aliyah (MA) ² Madrasah Aliyah (MA) ²	-	-	-	-	-	-

Catatan/Note: ³ Seluruh Raudatul Athfal (RA) berstatus swasta/All Raudatul Athfal (RA) are private

Sumber/Source: ¹ Kementerian Pendidikan, Kebudayaan, Riset, dan Teknologi, Sistem Data Pokok Pendidikan, data semester genap/
Ministry of Education, Culture, Research, and Technology, Basic Education Data System, even semester report data

² Kementerian Agama, EMIS, data semester genap/Ministry of Religious Affairs, EMIS, genap semester report data

Tabel 4.1.3 Jumlah Guru Menurut Tingkat Pendidikan di Kecamatan Merigi Sakti, 2022/2023 dan 2023/2024
Table Number of Teachers by Educational Level in Merigi Sakti District, 2022/2023 and 2023/2024

Tingkat Pendidikan Educational Level	Negeri/Public		Swasta/Private		Jumlah/Total	
	2022/2023	2023/2024	2022/2023	2023/2024	2022/2023	2023/2024
(1)	(2)	(3)	(4)	(5)	(6)	(7)
Taman Kanak-Kanak (TK) ¹ /Kindergarten ¹	-	-	2	2	2	2
Raudatul Athfal (RA) ² Raudatul Athfal (RA) ²	-	-	-	-	-	-
Sekolah Dasar (SD) ^{1,3} Elementary Schools ^{1,3}	72	65	-	-	72	65
Madrasah Ibtidaiyah (MI) ² /Madrasah Ibtidaiyah (MI) ²	-	-	-	-	-	-
Sekolah Menengah Pertama (SMP) ^{1,3} Junior High Schools ^{1,3}	40	39	-	-	40	39
Madrasah Tsanawiyah (MTs) ² /Madrasah Tsanawiyah (MTs) ²	-	-	-	-	-	-
Sekolah Menengah Atas (SMA) ^{1,3} /Senior High Schools ^{1,3}	-	-	-	-	-	-
Sekolah Menengah Kejuruan (SMK) ^{1,3} Vocational High Schools ^{1,3}	-	-	-	-	-	-
Madrasah Aliyah (MA) ² Madrasah Aliyah (MA) ²	-	-	-	-	-	-

Catatan/Note: ³ Jumlah guru termasuk kepala sekolah dan guru/The total of teachers including headmaster and teacher.

Sumber/Source: ¹ Kementerian Pendidikan, Kebudayaan, Riset, dan Teknologi, Sistem Data Pokok Pendidikan, data semester genap/ Ministry of Education, Culture, Research, and Technology, Basic Education Data System, even semester report data

² Kementerian Agama, EMIS, data semester genap/Ministry of Religious Affairs, EMIS, even semester report data

Tabel 4.1.4 Jumlah Murid Menurut Tingkat Pendidikan di Kecamatan Merigi Sakti, 2022/2023 dan 2023/2024
Table Number of Pupils by Educational Level in Merigi Sakti District, 2022/2023 and 2023/2024

Tingkat Pendidikan Educational Level	Negeri/Public		Swasta/Private		Jumlah/Total	
	2022/2023	2023/2024	2022/2023	2023/2024	2022/2023	2023/2024
(1)	(2)	(3)	(4)	(5)	(6)	(7)
Taman Kanak-Kanak (TK) ¹ /Kindergarten ¹	-	-	28	22	28	22
Raudatul Athfal (RA) ² Raudatul Athfal (RA) ²	-	-	-	-	-	-
Sekolah Dasar (SD) ¹ Elementary Schools ¹	770	761	-	-	770	761
Madrasah Ibtidaiyah (MI) ² /Madrasah Ibtidaiyah (MI) ²	-	-	-	-	-	-
Sekolah Menengah Pertama (SMP) ¹ /Junior High Schools ¹	420	345	-	-	420	345
Madrasah Tsanawiyah (MTs) ² /Madrasah Tsanawiyah (MTs) ²	-	-	-	-	-	-
Sekolah Menengah Atas (SMA) ¹ /Senior High Schools ¹	-	-	-	-	-	-
Sekolah Menengah Kejuruan (SMK) ¹ Vocational High Schools ¹	-	-	-	-	-	-
Madrasah Aliyah (MA) ² Madrasah Aliyah (MA) ²	-	-	-	-	-	-

Sumber/Source: ¹ Kementerian Pendidikan, Kebudayaan, Riset, dan Teknologi, Sistem Data Pokok Pendidikan, data semester genap/ Ministry of Education, Culture, Research, and Technology, Basic Education Data System, even semester report data

² Kementerian Agama, EMIS, data semester genap/Ministry of Religious Affairs, EMIS, even semester report data

4.2 KESEHATAN HEALTH

Tabel 4.2.1 Banyaknya Desa¹/Kelurahan yang Memiliki Sarana Kesehatan Menurut Jenis Sarana Kesehatan di Kecamatan Merigi Sakti, 2021–2023
Number of Villages¹/Kelurahan Health Facilities by Type of Health Facilities in Merigi Sakti District, 2021–2023

Jenis Sarana Kesehatan Type of Health Facilities	2021 ²	2022 ³	2023 ³
(1)	(2)	(3)	(4)
Rumah Sakit Hospital	-	-	-
Rumah Sakit Bersalin Maternity Hospital	-	-	-
Poliklinik/Balai Pengobatan Polyclinic	-	-	-
Puskesmas Rawat Inap Public Health Center with Inpatient Care	-	-	-
Puskesmas Tanpa Rawat Inap Public Health Center without Inpatient Care	1	1	1
Apotek Pharmacy	-	-	-

Catatan/Note: ¹ Desa pada tabel ini termasuk Unit Permukiman Transmigrasi (UPT) yang masih dibina oleh kementerian terkait/
Villages in this table include Transmigration Settlement Unit which is still fostered by the relevant ministries.

Sumber/Source: ² Badan Pusat Statistik, Pendataan Potensi Desa (Podes)/BPS-Statistics Indonesia, Village Potential Data Collecting

³ Kecamatan Merigi Sakti/Merigi Sakti District

Tabel 4.2.2 Jumlah Tenaga Kesehatan di Kecamatan Merigi Sakti, 2023
Table Number of Medical Personnel in Merigi Sakti District, 2023

Tenaga Kesehatan Medical Personnel	2023
(1)	(2)
Dokter/Doctor	2
Dokter Gigi/Dentist	1
Perawat/Nurse	6
Bidan/Midwife	18
Tenaga Kefarmasian/Pharmacist	3
Tenaga Kesehatan Masyarakat/Public Health Worker	4
Tenaga Kesehatan Lingkungan/Environmental Health Worker	1
Tenaga Gizi/Nutritionist	1
Ahli Teknologi Laboratorium Medik/Medical Laboratory Technician	1
Merigi Sakti	37

Sumber/Source: Kecamatan Merigi Sakti/Merigi Sakti District

Tabel 4.2.3
Table

Jumlah Bayi Lahir, Bayi Berat Badan Lahir Rendah (BBLR), BBLR di Rujuk, dan Bergizi Kurang di Kecamatan Merigi Sakti, 2023
Number of Births, Babies with Low Birth Weights (LBW), Treated LBW, and Malnutrition Cases In Merigi Sakti District, 2023

Jenis Kasus <i>Type of Cases</i>	2023
(1)	(2)
Bayi Lahir/ <i>Births</i>	78
BBLR Dirujuk/ <i>LBW Treated</i>	-
Gizi Kurang/ <i>Malnutrition</i>	15
Merigi Sakti	93

Sumber/*Source*: Bengkulu Tengah Dalam Angka 2024/*Bengkulu Tengah Regency in Figures 2024*

Tabel 4.2.4
Table

**Jumlah Kasus Malaria , TB Paru, Diare, DBD, dan Tetanus
di Kecamatan Merigi Sakti, 2023**
**Number of Cases of Suspect, Tuberculosis, Diarrhea, Dengue
Hemorrhagic Fever and Neonatorum in Merigi Sakti District,
2023**

Jenis Kasus <i>Type of Cases</i>	2023
(1)	(2)
Malaria Suspek/ <i>Malaria Suspect</i>	-
TB Paru/ <i>Tuberculosis</i>	5
Diare/ <i>Diarrhea</i>	17
DBD/ <i>Dengue Hemorrhagic Fever</i>	-
Tetanus/ <i>Neonatorum</i>	-
Merigi Sakti	22

Sumber/*Source*: Bengkulu Tengah Dalam Angka 2024/*Bengkulu Tengah Regency in Figures 2024*

Tabel 4.2.5
Table

Jumlah Pasangan Usia Subur (PUS), Peserta KB Aktif dan Presentase Peserta KB Aktif Terhadap PUS di Kecamatan Merigi Sakti, 2023
Number of Eligible Couples, Active Family Planning Participants and Percentage of Active Family Participants to Eligible Couples in Merigi Sakti District, 2023

Indikator/Informasi <i>Indicator/Information</i>	2023
(1)	(2)
Pasangan Usia Subur (PUS)/ <i>Eligible Couples</i>	1.339
IUD/IUD	32
MOW/MOW	16
MOP/MOP	-
Kondom/ <i>Condom</i>	18
Implan/ <i>Implants</i>	162
Suntikan/ <i>Injection</i>	605
Pil/ <i>Pill</i>	153
Merigi Sakti	2.325

Sumber/Source: Bengkulu Tengah Dalam Angka 2024/*Bengkulu Tengah Regency in Figures 2024*

4.3 PERUMAHAN DAN LINGKUNGAN HOUSING AND ENVIRONMENT

Tabel 4.3.1 Banyaknya Desa¹/Kelurahan Menurut Sumber Air Minum Sebagian Besar Keluarga di Kecamatan Merigi Sakti, 2021–2023
Number of Villages¹/Kelurahan by Drinking Water Source of Majority Family in Merigi Sakti District, 2021–2023

Sumber Air Minum Source of Drinking Water	2021 ²	2022 ³	2023 ³
(1)	(2)	(3)	(4)
Air Kemasan Bermerk/ <i>Branded Bottled Water</i>	-	-	-
Air Isi Ulang/ <i>Refil Water</i>	-	-	-
Leding Dengan Meteran/ <i>Metered Piped Water</i>	-	-	-
Leding Tanpa Meteran/ <i>Non Metered Piped Water</i>	-	-	-
Sumur Bor atau Pompa/ <i>Artesian Well or Pumped Water</i>	4	4	2
Sumur/ <i>Well</i>	10	10	11
Mata Air/ <i>Spring</i>	1	1	2
Sungai/Danau/Kolam/Waduk/Situ/ Embung/Bendungan/ <i>River/Lake/Pond/ Reservoir/Dam</i>	-	-	-
Air Hujan/ <i>Rainwater</i>	-	-	-
Lainnya/ <i>Others</i>	-	-	-

Catatan/Note: ¹Desa pada tabel ini termasuk Unit Permukiman Transmigrasi (UPT) yang masih dibina oleh kementerian terkait/
Villages in this table include Transmigration Settlement Unit which is still fostered by the relevant ministries.

Sumber/Source: ²Badan Pusat Statistik, Pendataan Potensi Desa (Podes)/BPS-Statistics Indonesia, Village Potential Data Collecting

³Kecamatan Merigi Sakti/Merigi Sakti District

Tabel 4.3.2 Banyaknya Keluarga Menurut Desa/Kelurahan dan Jenis Pengguna Listrik di Kecamatan Merigi Sakti, 2023
Table *Number of Family by Villages/Kelurahan and Type of Electricity Consumer in Merigi Sakti District, 2023*

Desa/Kelurahan <i>Village/Kelurahan</i>	Pengguna Listrik <i>Electricity Consumer</i>			Bukan Pengguna Listrik <i>Not Electricity Consumer</i>
	PLN <i>State Electricity Company</i>	Non-PLN <i>Non-State Electricity Company</i>	Jumlah <i>Total</i>	
(1)	(2)	(3)	(4)	(5)
Lubuk Puar	1	-	1	-
Punjung	1	-	1	-
Bajak III	1	-	1	-
Komerling	1	-	1	-
Arga Indah II	1	-	1	-
Curup	1	-	1	-
Karang Panggung	1	-	1	-
Lubuk Pendam	1	-	1	-
Rajak Besi	1	-	1	1
Susup	1	-	1	-
Pagar Agung	1	-	1	-
Pungguk Jaya	1	-	1	-
Taba Gemantung	1	-	1	-
Durian Lebar	1	-	1	-
Pagar Besi	1	-	1	1
Merigi Sakti	15	-	15	2

Sumber/Source: Bengkulu Tengah Dalam Angka 2024/Bengkulu Tengah Regency in Figures 2024

Tabel 4.3.3
Table

**Banyaknya Desa¹/Kelurahan Menurut Sumber
Penerangan Jalan Utama Desa/Kelurahan di Kecamatan
Merigi Sakti, 2021–2023**
*Number of Villages¹/Kelurahan by Source of Villages/
Kelurahan's Main Street Illumination in Merigi Sakti District,
2021–2023*

Sumber Penerangan Jalan Utama <i>Source of Main Street Illumination</i>	2021 ²	2022 ³	2023 ³
(1)	(2)	(3)	(4)
Listrik Pemerintah/ <i>State Electricity</i>	-	-	-
Listrik Non-Pemerintah/ <i>Non-State Electricity</i>	-	-	-
Non Listrik/ <i>Non-Electric</i>	-	-	-

Catatan/*Note*: ¹Desa pada tabel ini termasuk Unit Permukiman Transmigrasi (UPT) yang masih dibina oleh kementerian terkait/
Villages in this table include Transmigration Settlement Unit which is still fostered by the relevant ministries.

Sumber/*Source*: ²Badan Pusat Statistik, Pendataan Potensi Desa (Podes)/*BPS-Statistics Indonesia, Village Potential Data Collecting*

³Kecamatan Merigi Sakti/*Merigi Sakti District*

Tabel
Table 4.3.4

Banyaknya Desa¹/Kelurahan Menurut Penggunaan Fasilitas Tempat Buang Air Besar Sebagian Besar Keluarga di Kecamatan Merigi Sakti, 2021–2023
Number of Villages¹/Kelurahan by Toilet Facility Used by Majority Family in Merigi Sakti District, 2021–2023

Fasilitas Tempat Buang Air Besar <i>Toilet Facility</i>	2021 ²	2022 ³	2023 ³
(1)	(2)	(3)	(4)
Jamban/Toilet	15	15	15
Sendiri/Private	14	14	14
Bersama/Shared	-	-	-
Umum/Public	1	1	1
Bukan Jamban/Non-Toilet	-	-	-
Jumlah/Total	15	15	15

Catatan/Note: ¹Desa pada tabel ini termasuk Unit Permukiman Transmigrasi (UPT) yang masih dibina oleh kementerian terkait/
Villages in this table include Transmigration Settlement Unit which is still fostered by the relevant ministries.

Sumber/Source: ²Badan Pusat Statistik, Pendataan Potensi Desa (Podes)/BPS-Statistics Indonesia, *Village Potential Data Collecting*

³Kecamatan Merigi Sakti/Merigi Sakti District

Tabel 4.3.5
Table

Banyaknya Desa/Kelurahan Menurut Jenis Bahan Bakar untuk Memasak yang Digunakan Sebagian Besar Keluarga di Kecamatan Merigi Sakti, 2023
Number of Villages/Kelurahan by Type of Cooking Fuel Used by Majority Family in Merigi Sakti District, 2023

Jenis Bahan Bakar untuk Memasak <i>Type of Cooking Fuel</i>	2023
(1)	(2)
Listrik/ <i>Electric</i>	-
Elpiji 5,5 kg/ <i>Blue Gas 5.5 kg-LPG</i>	-
Elpiji 12 kg/ <i>12 kg-LPG</i>	-
Elpiji 3 kg/ <i>3 kg-LPG</i>	143
Gas Kota/ <i>City Gas</i>	-
Biogas/ <i>Biogas</i>	-
Minyak Tanah/ <i>Kerosene</i>	-
Briket/ <i>Briquettes</i>	-
Arang/ <i>Charcoal</i>	-
Kayu Bakar/ <i>Firewood</i>	-
Lainnya/ <i>Others</i>	-
Jumlah/Total	143

Sumber/*Source*: Kecamatan Merigi Sakti/*Merigi Sakti District*

4.4 AGAMA DAN SOSIAL LAINNYA RELIGION AND OTHER SOCIAL AFFAIRS

Tabel 4.4.1 Jumlah Tempat Peribadatan Menurut Desa/Kelurahan di Kecamatan Merigi Sakti, 2023
Table 4.4.1 Number of Worship Places by Villages/Kelurahan in Merigi Sakti District, 2023

Desa/Kelurahan Village/Kelurahan	Masjid Mosque	Mushola Pray Room	Gereja Protestan Protestant Church	Gereja Katholik Catholic Church	Pura Temple	Vihara
(1)	(2)	(3)	(4)	(5)	(6)	(7)
Lubuk Puar	1	-	-	-	-	-
Punjung	1	-	-	-	-	-
Bajak III	1	-	-	-	-	-
Komerling	1	-	-	-	-	-
Arga Indah II	1	1	1	-	-	-
Curup	1	-	-	-	-	-
Karang Panggung	1	-	-	-	-	-
Lubuk Pendam	1	-	-	-	-	-
Rajak Besi	1	-	-	-	-	-
Susup	1	-	-	-	-	-
Pagar Agung	1	-	-	-	-	-
Pungguk Jaya	1	1	-	-	-	-
Taba Gemantung	1	1	-	-	-	-
Durian Lebar	1	-	-	-	-	-
Pagar Besi	1	-	-	-	-	-
Merigi Sakti	15	3	1	-	-	-

Sumber/Source: Kecamatan Merigi Sakti/Merigi Sakti District

Tabel 4.4.2
Table

**Banyaknya Kejadian Bencana Alam Menurut Desa/
Kelurahan dan Jenis Bencana Alam di Kecamatan Merigi
Sakti, 2023**
*Number of Natural Disaster Events by Villages/Kelurahan
and Type of Natural Disaster in Merigi Sakti District,
2023*

Desa/Kelurahan <i>Village/Kelurahan</i>	Gempa Bumi <i>Earthquake</i>	Tsunami <i>Tsunami</i>	Gunung Meletus <i>Volcanic Eruption</i>	Tanah Longsor <i>Landslide</i>
(1)	(2)	(3)	(4)	(5)
Lubuk Puar	-	-	-	-
Punjung	-	-	-	-
Bajak III	-	-	-	-
Komerling	-	-	-	-
Arga Indah II	-	-	-	-
Curup	-	-	-	-
Karang Panggung	-	-	-	-
Lubuk Pendam	-	-	-	-
Rajak Besi	-	-	-	-
Susup	-	-	-	-
Pagar Agung	-	-	-	-
Pungguk Jaya	-	-	-	-
Taba Gemantung	-	-	-	-
Durian Lebar	-	-	-	-
Pagar Besi	-	-	-	-
Merigi Sakti	-	-	-	-

Lanjutan Tabel/*Continued Table* 4.4.2

Desa/Kelurahan Village/Kelurahan	Banjir Floods	Banjir Bandang Flash Floods	Kekeringan Drought	Kebakaran Hutan dan Lahan Forest and Land Fires
(1)	(6)	(7)	(8)	(9)
Lubuk Puar	-	-	-	-
Punjung	-	-	-	-
Bajak III	-	-	-	-
Komerling	-	-	-	-
Arga Indah II	-	-	-	-
Curup	-	-	-	-
Karang Panggung	-	-	-	-
Lubuk Pendam	-	-	-	-
Rajak Besi	-	-	-	-
Susup	-	-	-	-
Pagar Agung	-	-	-	-
Pungguk Jaya	-	-	-	-
Taba Gemantung	-	-	-	-
Durian Lebar	-	-	-	-
Pagar Besi	-	-	-	-
Merigi Sakti	-	-	-	-

Lanjutan Tabel/*Continued Table* 4.4.2

Desa/Kelurahan Village/Kelurahan	Angin Puyuh/ Puting Beliung/ Topan Tornado/Typhoon	Gelombang Pasang Tidal Wave	Abrasi Abrasion
(1)	(10)	(11)	(12)
Lubuk Puar	-	-	-
Punjung	-	-	-
Bajak III	-	-	-
Komerling	-	-	-
Arga Indah II	-	-	-
Curup	-	-	-
Karang Panggung	-	-	-
Lubuk Pendam	-	-	-
Rajak Besi	-	-	-
Susup	-	-	-
Pagar Agung	-	-	-
Pungguk Jaya	-	-	-
Taba Gemantung	-	-	-
Durian Lebar	-	-	-
Pagar Besi	-	-	-
Merigi Sakti	-	-	-

Sumber/*Source*: Kecamatan Merigi Sakti/*Merigi Sakti District*

Tabel
Table 4.4.3

Banyaknya Korban Jiwa Akibat Bencana Alam Menurut Desa/Kelurahan dan Jenis Bencana Alam di Kecamatan Merigi Sakti, 2023
Number of Fatalities Due to Natural Disasters by Villages/ Kelurahan and Type of Natural Disaster in Merigi Sakti District, 2023

Desa/Kelurahan <i>Village/Kelurahan</i>	Gempa Bumi <i>Earthquake</i>	Tsunami <i>Tsunami</i>	Gunung Meletus <i>Volcanic Eruption</i>	Tanah Longsor <i>Landslide</i>
(1)	(2)	(3)	(4)	(5)
Lubuk Puar	-	-	-	-
Punjung	-	-	-	-
Bajak III	-	-	-	-
Komerling	-	-	-	-
Arga Indah II	-	-	-	-
Curup	-	-	-	-
Karang Panggung	-	-	-	-
Lubuk Pendam	-	-	-	-
Rajak Besi	-	-	-	-
Susup	-	-	-	-
Pagar Agung	-	-	-	-
Pungguk Jaya	-	-	-	-
Taba Gemantung	-	-	-	-
Durian Lebar	-	-	-	-
Pagar Besi	-	-	-	-
Merigi Sakti	-	-	-	-

Lanjutan Tabel/*Continued Table 4.4.3*

Desa/Kelurahan Village/Kelurahan	Banjir Floods	Banjir Bandang Flash Floods	Kekeringan Drought	Kebakaran Hutan dan Lahan Forest and Land Fires
(1)	(6)	(7)	(8)	(9)
Lubuk Puar	-	-	-	-
Punjung	-	-	-	-
Bajak III	-	-	-	-
Komerling	-	-	-	-
Arga Indah II	-	-	-	-
Curup	-	-	-	-
Karang Panggung	-	-	-	-
Lubuk Pendam	-	-	-	-
Rajak Besi	-	-	-	-
Susup	-	-	-	-
Pagar Agung	-	-	-	-
Pungguk Jaya	-	-	-	-
Taba Gemantung	-	-	-	-
Durian Lebar	-	-	-	-
Pagar Besi	-	-	-	-
Merigi Sakti	-	-	-	-

Lanjutan Tabel/*Continued Table* 4.4.3

Desa/Kelurahan Village/Kelurahan	Angin Puyuh/ Puting Beliung/ Topan Tornado/Typhoon	Gelombang Pasang Tidal Wave	Abrasi Abrasion
(1)	(10)	(11)	(12)
Lubuk Puar	-	-	-
Punjung	-	-	-
Bajak III	-	-	-
Komerling	-	-	-
Arga Indah II	-	-	-
Curup	-	-	-
Karang Panggung	-	-	-
Lubuk Pendam	-	-	-
Rajak Besi	-	-	-
Susup	-	-	-
Pagar Agung	-	-	-
Pungguk Jaya	-	-	-
Taba Gemantung	-	-	-
Durian Lebar	-	-	-
Pagar Besi	-	-	-
Merigi Sakti	-	-	-

Sumber/*Source*: Kecamatan Merigi Sakti/*Merigi Sakti District*

Tabel 4.4.4
Table

Keberadaan Fasilitas/Upaya Antisipasi/Mitigasi Bencana Alam Menurut Desa/Kelurahan di Kecamatan Merigi Sakti, 2023

Existence of Facilities/Efforts for Anticipation/Mitigation of Natural Disasters by Villages/Kelurahan by Villages/Kelurahan in Merigi Sakti District, 2023

Desa/Kelurahan Village/Kelurahan	Sistem Peringatan Dini Bencana Alam Natural Disaster Early Warning System	Sistem Peringatan Dini Khusus Tsunami Tsunami Early Warning System	Perlengkapan Keselamatan Safety Equipment
(1)	(2)	(3)	(4)
Lubuk Puar	Tidak Ada	Bukan Wilayah Potensi Tsunami	Ada
Punjung	Tidak Ada	Bukan Wilayah Potensi Tsunami	Tidak Ada
Bajak III	Tidak Ada	Bukan Wilayah Potensi Tsunami	Tidak Ada
Komerling	Tidak Ada	Bukan Wilayah Potensi Tsunami	Tidak Ada
Arga Indah II	Tidak Ada	Bukan Wilayah Potensi Tsunami	Tidak Ada
Curup	Tidak Ada	Bukan Wilayah Potensi Tsunami	Tidak Ada
Karang Panggung	Tidak Ada	Bukan Wilayah Potensi Tsunami	Tidak Ada
Lubuk Pendam	Tidak Ada	Bukan Wilayah Potensi Tsunami	Tidak Ada
Rajak Besi	Tidak Ada	Bukan Wilayah Potensi Tsunami	Tidak Ada
Susup	Tidak Ada	Bukan Wilayah Potensi Tsunami	Tidak Ada
Pagar Agung	Tidak Ada	Bukan Wilayah Potensi Tsunami	Tidak Ada
Pungguk Jaya	Tidak Ada	Bukan Wilayah Potensi Tsunami	Tidak Ada
Taba Gemantung	Tidak Ada	Bukan Wilayah Potensi Tsunami	Tidak Ada
Durian Lebar	Tidak Ada	Bukan Wilayah Potensi Tsunami	Tidak Ada
Pagar Besi	Tidak Ada	Bukan Wilayah Potensi Tsunami	Ada
Merigi Sakti	Tidak Ada	Bukan Wilayah Potensi Tsunami	Ada

Lanjutan Tabel/*Continued Table 4.4.4*

Desa/Kelurahan <i>Village/Kelurahan</i>	AdaRambu-Rambu dan Jalur Evakuasi Bencana <i>Sign and Evacuation Route</i>	Pembuatan, Perawatan, atau Normalisasi: Sungai, Kanal, Tanggul, Parit, Drainase, Waduk, Pantai, dll <i>Manufacture, Maintenance, or Normalization: Rivers, Canals, Embankment, etc</i>
(1)	(5)	(6)
Lubuk Puar	Ada	Tidak Ada
Punjung	Tidak Ada	Tidak Ada
Bajak III	Tidak Ada	Tidak Ada
Komerling	Tidak Ada	Tidak Ada
Arga Indah II	Tidak Ada	Tidak Ada
Curup	Tidak Ada	Tidak Ada
Karang Panggung	Tidak Ada	Tidak Ada
Lubuk Pendam	Ada	Tidak Ada
Rajak Besi	Ada	Tidak Ada
Susup	Tidak Ada	Tidak Ada
Pagar Agung	Tidak Ada	Ada
Pungguk Jaya	Tidak Ada	Tidak Ada
Taba Gemantung	Tidak Ada	Tidak Ada
Durian Lebar	Tidak Ada	Tidak Ada
Pagar Besi	Tidak Ada	Tidak Ada
Merigi Sakti	Ada	Ada

Sumber/*Source*: Kecamatan Merigi Sakti/*Merigi Sakti District*

Tabel 4.4.5
Table

Banyaknya Desa/Kelurahan yang Memiliki Kelompok Kegiatan Olahraga Menurut Jenis Olahraga dan Ketersediaan Fasilitas/Lapangan Olahraga di Kecamatan Merigi Sakti, 2023
Number of Villages/Kelurahan Having Sport Activities Groups by Type of Sport and Availability of Sport Facilities/Fields in Merigi Sakti District, 2023

Jenis Olahraga <i>Type of Sport</i>	Kondisi Fasilitas/Lapangan Olahraga <i>Condition of Sport Facilities/Fields</i>			Tidak Ada Fasilitas/ Lapangan Olahraga <i>No Sport Facilities/ Fields</i>
	Baik	Rusak Sedang	Rusak Parah	
(1)	(2)	(3)	(4)	(5)
Sepak Bola/ <i>Soccer</i>	-	-	-	Ada
Bola Voli/ <i>Volley Ball</i>	-	-	-	Ada
Bulu Tangkis/ <i>Badminton</i>	-	-	-	Ada
Bola Basket/ <i>Basket Ball</i>	-	-	-	Tidak Ada
Tenis Lapangan/ <i>Court Tennis</i>	-	-	-	Tidak Ada
Tenis Meja/ <i>Table Tennis</i>	-	-	-	Ada
Futsal	-	-	-	Ada
Renang/ <i>Swimming</i>	-	-	-	Tidak Ada
Bela Diri/ <i>Martial Arts</i>	-	-	-	Ada
Bilyard/ <i>Billiards</i>	-	-	-	Tidak Ada
Fitnes, Aerobik, dll/ <i>Fitness, Aerobics, etc</i>	-	-	-	Tidak Ada
Lainnya/ <i>Others</i>	-	-	-	Tidak Ada

Sumber/*Source*: Kecamatan Merigi Sakti/*Merigi Sakti District*

BAB V PERTANIAN/AGRICULTURE



Produksi Perikanan Budidaya di Kecamatan Merigi Sakti berasal dari kolam sebesar 40,8 ton dan perikanan sawah 1,1 ton

Aquaculture production in Merigi Sakti District comes from ponds of 40.8 tons and paddy fields of 1.1 tons



Produksi/Production

Kelapa Sawit/Palm Oil	→	50.177
Karet/Rubber	→	2.413
Kopi/Coffee	→	301
Kelapa/Coconut	→	95

2.129 ekor/2,129 heads

Aya³ Kampung Loh h banyak dibanding an ayam petelur yang berjumlah 831 ekor dan entok 131 ekor

There are more native chickens than layers which amounted to 831 chickens and 131 muscovy ducks.



PENJELASAN TEKNIS

1. Lahan sawah adalah lahan pertanian yang berpetak-petak dan dibatasi oleh pematang (galangan), saluran untuk menahan/ menyalurkan air, yang biasanya ditanami padi sawah tanpa memandang dari mana diperoleh atau status lahan tersebut. Lahan yang dimaksud termasuk lahan yang terdaftar di Pajak Bumi Bangunan, luran Pembangunan Daerah, lahan bengkok, lahan serobotan, lahan rawa yang ditanami padi dan lahan bekas tanaman tahunan yang telah dijadikan sawah, baik yang ditanami padi, palawija atau tanaman semusim lainnya.
2. Tegall/Kebun adalah lahan pertanian bukan sawah (lahan kering) yang ditanami tanaman semusim atau tahunan dan terpisah dengan halaman sekitar rumah serta penggunaannya tidak berpindah pindah.
3. Ladang/Huma adalah lahan pertanian bukan sawah (lahan kering) yang biasanya ditanami tanaman semusim dan penggunaannya hanya semusim atau dua musim, kemudian akan ditinggalkan bila sudah tidak subur lagi (berpindah-pindah). Kemungkinan lahan ini beberapa tahun kemudian akan dikerjakan kembali jika sudah subur.

TECHNICAL NOTES

1. *Wetland is agricultural land that separated by small dykes to resist water, where the main crop is usually wetland paddy without considering where it is got from or the status of the land. It includes the land that is registered at land income tax office, regional development contribution, 'bengkok' land, illegal ownership, swamps for rice cultivation, and annual crop land mark that has been used as rice field, which are both planted with paddy, secondary crops or the other seasonal crops.*
2. *Dry field/Garden is an dryland (unirrigated land) which is planted with seasonal or annual crops and separately from the yard around the house without shifting.*
3. *Unirrigated agricultural field / Shifting cultivation land is dryland (unirrigated land) that usually is cultivated for seasonal crops and utilized only for one or two seasons, then it will be left when it is not fertile (shifting). Maybe, this land will be used again in a few years if it has been fertile.*

4. Lahan yang sementara tidak diusahakan adalah lahan yang biasanya diusahakan tetapi untuk sementara (lebih dari 1 (satu) tahun tetapi kurang dari atau sama dengan 2 (dua) tahun) tidak diusahakan, termasuk lahan sawah yang tidak diusahakan selama lebih dari 2 (dua) tahun.
 5. Data pokok tanaman pangan yang dikumpulkan adalah luas panen dan produktivitas (hasil per hektar). Produksi tanaman pangan merupakan hasil perkalian antara luas panen dengan produktivitas. Pengumpulan data luas panen dilakukan setiap bulan dengan pendekatan area kecamatan di seluruh wilayah Indonesia. Pengumpulan data produktivitas dilakukan melalui pengukuran langsung pada plot ubinan berukuran 2½ m x 2½ m. Pengumpulan data produktivitas dilakukan setiap subround (empat bulanan) pada waktu panen petani.
 6. Data produksi padi dan palawija yang disajikan adalah dalam kualitas: gabah kering giling (padi), pipilan kering (jagung), biji kering (kedelai dan kacang tanah), dan umbi basah (ubi kayu dan ubi jalar).
 7. Tanaman sayuran dan buah-buahan semusim
4. *Temporarily unused land is land that is regularly used but temporarily (more than a year but less or equal than two years) is unused, it includes wetland that is not cultivated more than two years.*
 5. *The main food crops data collected consists of harvested area and productivity (yield per hectare). Food crops production is generated by harvested area multiplied by productivity. The harvested area data is collected every month using sub district area approach in all sub district in Indonesia. The productivity data collection is conducted by a direct measurement in 2½m x 2½m crop cutting plot. The productivity measurement is conducted in every subround (four monthly) at the time when farmers are harvesting their crops.*
 6. *Production of paddy and secondary crops data are presented in the form of: dry unhusked rice (paddy), dry loose maize (maize), dry shells crops (soybeans and peanuts), and fresh roots (cassava and sweet potatoes).*
 7. *Seasonal vegetable and fruit plants*

Tanaman sayuran semusim adalah tanaman sumber vitamin, garam mineral dan lain-lain yang dikonsumsi dari bagian tanaman yang berupa daun, bunga, buah, dan umbinya, yang berumur kurang dari satu tahun.

Seasonal vegetable plants are plants which are the sources of vitamin, mineral salt, etc, consumed from the part of the plant in the form of leaf, flower, fruit, and root with the age of less than one year.

Tanaman buah-buahan semusim adalah tanaman sumber vitamin, garam mineral, dan lain-lain yang dikonsumsi dari bagian tanaman yang berupa buah, berumur kurang dari satu tahun, tidak berbentuk pohon/rumpun tetapi berbentuk menjalar dan berbatang lunak.

Seasonal fruit plants are plants which are the sources of vitamin, mineral salt, etc, consumed from the part of the plant in the form of fruits. These plants are creeps with the age of less than one year.

8. Tanaman buah-buahan dan sayuran tahunan

8. *Annual fruit and vegetable plants*

Tanaman buah-buahan tahunan adalah tanaman sumber vitamin, garam mineral, dan lain-lain yang dikonsumsi dari bagian tanaman yang berupa buah dan merupakan tanaman tahunan

Annual fruit plants are plants which are the sources of vitamin, contained mineral salt, etc, consumed from the part of plant in the form of fruit and more than one year of age.

Tanaman sayuran tahunan adalah tanaman sumber vitamin, garam mineral, dan lain-lain yang dikonsumsi dari bagian tanaman yang berupa daun dan atau buah yang berumur lebih dari satu tahun.

Annual vegetable plants are plants which are the sources of vitamin, contained mineral salt, etc, consumed from the part of the plant in the form of vegetable and more than one year of age.

9. Luas panen tanaman hortikultura adalah luas tanaman sayuran, buah-buahan, biofarmaka, dan tanaman hias yang diambil hasilnya/dipanen

9. *Harvested area of horticulture is area which vegetable, fruit, medicinal and ornamental plant of crop harvested during the period of report.*

pada periode pelaporan.

10. Luas panen untuk tanaman sayuran adalah luas tanaman yang dipanen sekaligus/habis/dibongkar dan luas tanaman yang dipanen berkali-kali (lebih dari satu kali)/belum habis.

Tanaman yang dipanen sekaligus/habis/dibongkar adalah tanaman yang sehabis panen langsung dibongkar/dicabut, terdiri dari bawang merah, bawang putih, bawang daun, kentang, kol/kubis, kembang kol, petsai/sawi, wortel, lobak, dan kacang merah.

Tanaman yang dipanen berkali-kali (lebih dari satu kali)/belum habis adalah tanaman yang pemanenannya lebih dari satu kali dan biasanya dibongkar apabila panen terakhir sudah tidak memadai lagi, terdiri dari: kacang panjang, cabe besar, cabe rawit, jamur, tomat, terung, buncis, ketimun, labu siam, kangkung, bayam, melon, semangka, dan blewah.

11. Produksi hortikultura adalah hasil menurut bentuk produk dari setiap tanaman sayuran, buah-buahan, biofarmaka dan tanaman hias yang diambil berdasarkan luas yang dipanen/tanaman yang menghasilkan pada bulan/triwulan laporan.

10. *Harvested area of vegetables is area of entirely plant harvested/demolished and plant harvested several times/undemolished*

Entirely plants harvested/demolished are plants usually harvested once and demolished to be substituted by other plants, consisting of: shallots, garlic, leeks, potato, cabbage, cauli flower, mustard green, carrots, chinese radish, and red kidney beans

Plants harvested several times/undemolished are plants usually harvested more than once and demolished in the case that the last harvest was economically not profitable. They consist of : yard long beans, chili, small chili, mushroom, tomatoes, egg plant, frech beans, cucumber, pumpkin/chajota, swamp cabbage, spinach, melon, watermelon, and blewah .

11. *Horticulture production is the standard production quantity form of vegetable, fruit, medicinal and ornamental plant based on harvested area/the number of production plants reported monthly/quarterly.*

12. Penghitungan luas tanaman perkebunan besar adalah pada keadaan akhir tahun dan tidak termasuk yang luasnya kurang dari 5 hektar.
13. Bentuk produksi perkebunan adalah; karet kering (karet), daun kering (teh dan tembakau), biji kering (kopi dan coklat), kulit kering (kayu manis dan kina), serat kering (rami), bunga kering (cengkeh), refined sugar (tebu dari perkebunan besar), gula mangkok (tebu dari perkebunan rakyat), ekivalen kopra (kopra), biji dan bunga (pala) serta minyak daun (sereh).
14. Rumah Tangga Perikanan Tangkap adalah rumah tangga yang melakukan kegiatan penangkapan ikan/binatang air lainnya/tanaman air dengan tujuan sebagian/seluruh hasilnya untuk dijual.
15. Rumah Tangga Perikanan Budidaya adalah rumah tangga yang melakukan kegiatan budidaya ikan/binatang air lainnya/tanaman air dengan tujuan sebagian/seluruh hasilnya untuk dijual.
12. *Planted areas of estates refer to condition at the end of the year, and exclude areas less than 5 hectares.*
13. *Production of estates crops are follows: dry rubber (rubber); dry leaves (tea and tobacco); dry beans (coffee and cocoa); dry bark (cassia vera and cinchona); dry fibre (rosella); dry flowers/buds (cloves); refined sugar (sugar cane from estate); cup sugar (sugar cane from smallholders); copra (copra); seeds and buds (nutmeg); and leaf oil (citronella).*
14. *A capture fishery household is a household conducting activities in catching fishes/other aquatic animals/aquatic plants, for which the products are wholly or partly to be sold.*
15. *An aquaculture fishery household is a household conducting activities in culturing fishes/other aquatic animals/aquatic plants, for which the products are wholly or partly to be sold.*

ULASAN

Kecamatan Merigi Sakti mempunyai keragaman produksi tanaman hortikultura seperti sayuran dan buah-buahan. Pada tahun 2023, terdapat 11 komoditi tanaman sayuran dan buah-buahan semusim. Luas produksi sayuran dan buah-buahan semusim tahun 2023 sebesar 4 ha dengan produksi sebesar 28 kuintal. Selain sayuran dan buah-buahan, juga terdapat tanaman biofarmaka. Jenis tanaman biofarmaka yang paling banyak antara lain kencur dengan produksi sebesar 92.000 kg, jahe dengan produksi sebesar 27.600 kg, dan serai dengan produksi 11.175 kg.

Dari sektor perkebunan, komoditi perkebunan yang dihasilkan di Kecamatan Merigi Sakti antara lain kelapa sawit, karet, kopi, dan kelapa. Pada tahun 2023 kelapa sawit, karet, dan kopi merupakan komoditas unggulan dengan produksi masing-masing di tahun 2023 sebesar 50.177 ton, 2.413 ton, dan 301 ton.

Hewan ternak dibagi dalam dua kelompok yaitu ternak besar dan ternak kecil serta unggas. Hewan yang masuk kategori ternak besar adalah sapi potong dan kerbau. Sedangkan hewan yang masuk kategori ternak kecil dan unggas adalah kambing, domba, itik, ayam kampung, ayam petelur, entok. Secara umum, populasi ternak besar mengalami peningkatan dari tahun sebelumnya. Tahun 2023 populasi terbanyak adalah sapi potong sebanyak 522 ekor. Sedangkan

DESCRIPTION

Merigi Sakti District has a diversity of horticultural crop production such as vegetables and fruit production. In 2023, there are 11 seasonal vegetables and fruits commodities. The total production of seasonal vegetables and fruits in 2023 is 4 ha with production 28 quintal. Besides vegetables and fruits, there are biopharmaca plants that produce the most are east indian galangal 92.000 kg, ginger 27.600 kg, lemongrass 11.175 kg.

From Plantation Crop subsector, commodities produced in Merigi Sakti District such as palm oil, rubber, coffee, and coconut. In 2023, palm oil, rubber, and coffee are the leading commodities with production in 2023 are 50,177 ton, 2,413 ton and 301 ton.

The livestock are divided into two groups: large livestock, small livestock and poultry. Animals categorized as large livestock are beef cattle and buffalo. While the animals categorized as small livestock and poultry are goats, sheep, ducks, broilers chicken, layers chicken, and muscovy duck. In general, the population of large livestock has increased if compared to the previous year. In 2023 the highest population of large livestock is beef cattle are 522 heads. While the highest population of

ULASAN

populasi unggas terbanyak adalah ayam kampung 2.129 ekor.

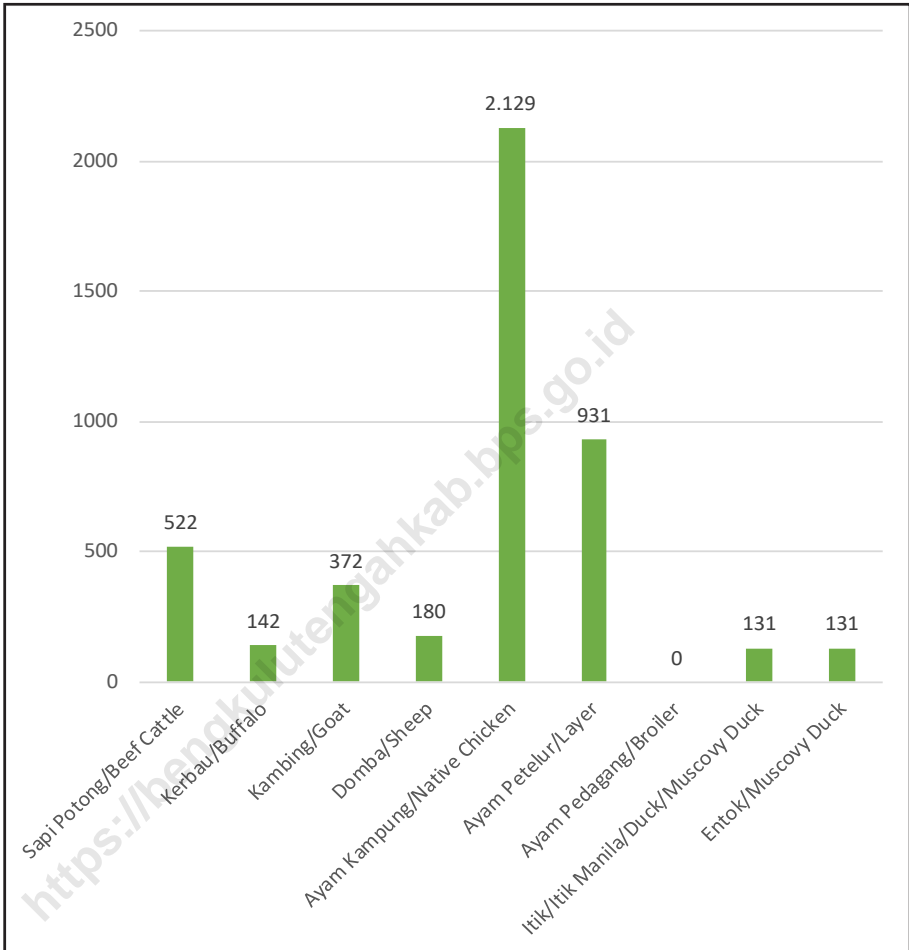
Pada tahun 2023, produksi perikanan budidaya sebesar 70 ton dengan nilai 42 juta rupiah. Total luas area produksi perikanan sebesar 77 ha.

DESCRIPTION

small livestock and poultry is layer 2,129 heads.

In 2023, production from aquaculture is 70 ton with a value of 42 million rupiahs. Which the harvested area of aquaculture is 77 ha

<https://bengkulutengahkab.bps.go.id>

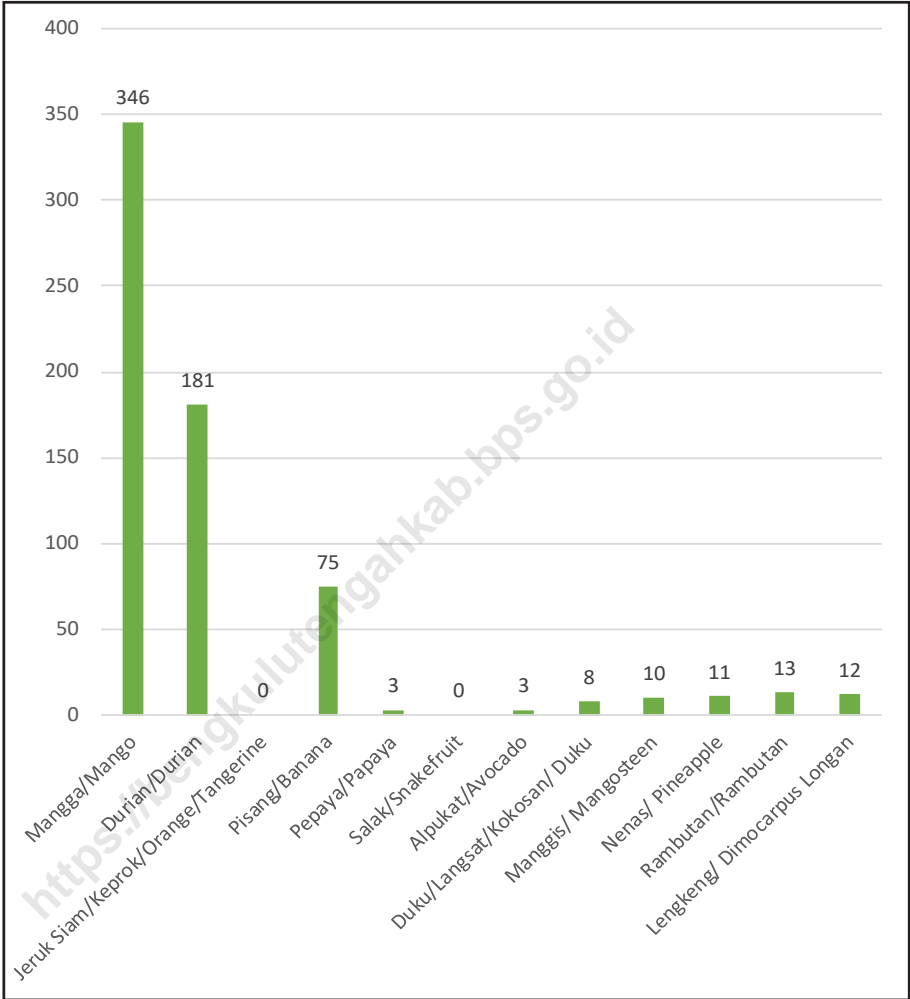


Sumber/Source : Dinas Pertanian Kabupaten Bengkulu Tengah/Regional Office of Agriculture Bengkulu Tengah Regency

Gambar
Figures

5.1

Populasi Ternak Menurut Jenis Ternak di Kecamatan Merigi Sakti (ekor), 2023
Livestock Population by Kind of Livestock in Merigi Sakti District (head), 2023



Sumber/Source : Dinas Pertanian Kabupaten Bengkulu Tengah/Regional Office of Agriculture Bengkulu Tengah Regency

Gambar 5.2
Figures

Produksi Buah-Buahan Tahunan Menurut Jenis Tanaman di Kecamatan Merigi Sakti (kuintal), 2023
Production of Annual Fruits by Kind of Plant in Merigi Sakti District (quintal), 2023

Tabel
Table 5.1

Luas Panen Tanaman Sayuran dan Buah-buahan Semusim Menurut Jenis Tanaman di Kecamatan Merigi Sakti (ha), 2020–2023
Harvested Area of Seasonal Vegetables and Fruits by Kind of Plant in Merigi Sakti District (ha), 2020–2023

Jenis Tanaman Kind of Plants	2020	2021	2022	2023
(1)	(2)	(3)	(4)	(5)
Sayuran/Vegetables:	-	-	-	4
Bawang Merah/ Shallots	-	-	-	-
Cabai Besar/TW/Teropong Chili/Big Chili	-	-	-	-
Cabai Keiting Curly Chili	-	-	-	-
Cabai Rawit Chili/Cayenne Pepper	-	-	-	3
Kentang/Potato	-	-	-	-
Kubis/Cabbage	-	-	-	-
Tomat/Tomato	-	-	-	-
Bawang Putih/Garlic	-	-	-	-
Kacang Panjang/ Long Beans	-	-	-	1
Terung/Eggplant	-	-	-	-
Buah–buahan/Fruits:	-	-	-	-
Semangka/ Watermelon	-	-	-	-

Sumber/Source: Badan Pusat Statistik, Statistik Pertanian Hortikultura SPH-SBS/BPS-Statistics Indonesia, Agricultural Statistic for Horticulture SPH-SBS

Tabel
Table 5.2

Produksi Tanaman Sayuran dan Buah-buahan Semusim Menurut Jenis Tanaman di Kecamatan Merigi Sakti (kuintal), 2020–2023
Production of Seasonal Vegetables and Fruits by Kind of Plant in Merigi Sakti District (quintal), 2020–2023

Jenis Tanaman <i>Kind of Plants</i>	2020	2021	2022	2023
(1)	(2)	(3)	(4)	(5)
Sayuran/Vegetables:	-	-	-	28
Bawang Merah/ <i>Shallots</i>	-	-	-	-
Cabai Besar/TW/Teropong <i>Chili/Big Chili</i>	-	-	-	-
Cabai Keiting <i>Curly Chili</i>	-	-	-	-
Cabai Rawit <i>Chili/Cayenne Pepper</i>	-	-	-	26
Kentang/ <i>Potato</i>	-	-	-	-
Kubis/ <i>Cabbage</i>	-	-	-	-
Tomat/ <i>Tomato</i>	-	-	-	-
Bawang Putih/ <i>Garlic</i>	-	-	-	-
Kacang Panjang/ Long Beans	-	-	-	2
Terung/ <i>Eggplant</i>	-	-	-	-
Buah–buahan/Fruits:	-	-	-	-
Semangka/ Watermelon	-	-	-	-

Sumber/Source: Badan Pusat Statistik, Statistik Pertanian Hortikultura SPH-SBS/BPS-Statistics Indonesia, *Agricultural Statistic for Horticulture SPH-SBS*

Tabel
Table 5.3

**Luas Panen Tanaman Biofarmaka Menurut Jenis Tanaman
di Kecamatan Merigi Sakti (m²), 2020–2023**
**Harvested Area of Medicinal Plants by Kind of Plant in
Merigi Sakti District (m²), 2020–2023**

Jenis Tanaman Kind of Plants	2020	2021 ¹	2022 ¹	2023 ²
(1)	(2)	(3)	(4)	(5)
Jahe/Ginger	-	10	44.000	8.000
Laos/Lengkuas/Galangal	-	120	20.990	-
Kencur/East Indian Galangal	-	5	125.000	41.000
Kunyit/Turmeric	-	22	8.980	-
Serai/Lemongrass	-	-	-	1.135
Kapulaga/ Java Cardamom	-	-	-	6

Sumber/Source: ¹ Laporan Satatistik Pertanian Tanaman Pangan/Statistics Report of Food Crops

² Badan Pusat Statistik, Statistik Pertanian Hortikultura SPH-TBF/BPS-Statistics Indonesia, Agricultural Statistic for Horticulture SPH-TBF

Tabel 5.4 **Produksi Tanaman Biofarmaka Menurut Jenis Tanaman di Kecamatan Merigi Sakti (kg), 2020–2023**
Table **Production of Medicinal Plants by Kind of Plant in Merigi Sakti District (kg), 2020–2023**

Jenis Tanaman Kind of Plants	2020 ¹	2021 ¹	2022 ¹	2023
(1)	(2)	(3)	(4)	(5)
Jahe/ <i>Ginger</i>	10	10	44	27.600
Laos/Lengkuas/ <i>Galangal</i>	149	149	20	-
Kencur/ <i>East Indian Galangal</i>	17	17	125	92.000
Kunyit/ <i>Turmeric</i>	57	57	8	-
Serai/ <i>Lemongrass</i>	-	-	-	11.175
Kapulaga/ <i>Java Cardamom</i>	-	-	-	12

Sumber/Source: ¹ Laporan Satatistik Pertanian Tanaman Pangan/*Statistics Report of Food Crops*

² Badan Pusat Statistik, Statistik Pertanian Hortikultura SPH-TBF/BPS-*Statistics Indonesia, Agricultural Statistic for Horticulture SPH-TBF*

Tabel
Table 5.5

**Luas Panen Tanaman Hias Menurut Jenis Tanaman di
Kecamatan Merigi Sakti (m²), 2020–2023**
*Harvested Area of Ornamental Plants by Kind of Plant in
Merigi Sakti District (m²), 2020–2023*

Jenis Tanaman <i>Kind of Plants</i>	2020 ¹	2021 ¹	2022 ¹	2023
(1)	(2)	(3)	(4)	(5)
Anggrek Pot/ <i>Pot Orchid</i>	-	-	-	-
Anggrek Potong/ <i>Cut Orchid</i>	-	-	-	-
Krisan/ <i>Chrysantemum</i>	-	-	-	-
Mawar/ <i>Rose</i>	-	-	-	-
Sedap Malam/ <i>Tuberose</i>	-	-	-	-

Sumber/Source: ¹ Laporan Statistik Pertanian Tanaman Pangan/*Statistics Report of Food Crops*

² Badan Pusat Statistik, Statistik Pertanian Hortikultura SPH-TBF/*BPS-Statistics Indonesia, Agricultural Statistic for Horticulture SPH-TBF*

Tabel 5.6 **Produksi Tanaman Hias Menurut Jenis Tanaman di Kecamatan Merigi Sakti (tangkai), 2020–2023**
Table **Production of Ornamental Plants by Kind of Plant in Merigi Sakti District (stalks), 2020–2023**

Jenis Tanaman <i>Kind of Plants</i>	2020 ¹	2021 ¹	2022 ¹	2023 ¹
(1)	(2)	(3)	(4)	(5)
Anggrek Pot/ <i>Pot Orchid</i>	-	-	-	-
Anggrek Potong/ <i>Cut Orchid</i>	-	-	-	-
Krisan/ <i>Chrysantemum</i>	-	-	-	-
Mawar/ <i>Rose</i>	-	-	-	-
Sedap Malam/ <i>Tuberose</i>	-	-	-	-

Sumber/Source: ¹ Laporan Satatistik Pertanian Tanaman Pangan/*Statistics Report of Food Crops*

² Badan Pusat Statistik, Statistik Pertanian Hortikultura SPH-TBF/BPS-Statistics Indonesia, *Agricultural Statistic for Horticulture SPH-TBF*

Tabel
Table 5.7

Produksi Buah-Buahan dan Sayuran Tahunan Menurut Jenis Tanaman di Kecamatan Merigi Sakti (kuintal), 2022 dan 2023
Production of Annual Fruits and Vegetables by Kind of Plant in Merigi Sakti District (quintal), 2022 and 2023

Jenis Tanaman <i>Kind of Plants</i>	2020	2021	2022	2023
(1)	(2)	(3)	(4)	(5)
Buah–Buahan/Fruits:	3.769	3.769	3.769	682
Mangga/ <i>Mango</i>	926	926	926	346
Durian/ <i>Durian</i>	2.062	2.062	2.062	181
Jeruk Siam/ <i>Kepron/Orange/Tangerine</i>	-	-	-	-
Pisang/ <i>Banana</i>	255	255	255	75
Pepaya/ <i>Papaya</i>	56	56	56	3
Salak/ <i>Snakefruit</i>	31	31	31	-
Alpukat/ <i>Avocado</i>	-	-	-	3
Duku/Langsar/ <i>Kokosan/Duku</i>	135	135	135	8
Manggis/ <i>Mangosteen</i>	135	135	135	10
Nenas/ <i>Pineapple</i>	31	31	31	11
Rambutan/ <i>Rambutan</i>	138	138	138	13
Lengkeng/ <i>Dimocarpus Longan</i>	-	-	-	12
Sayuran/Vegetables:				
Jengkol/ <i>Jengkol</i>	-	-	-	20

Sumber/*Source*: Dinas Pertanian Kabupaten Bengkulu Tengah/Regional Office of Agriculture Bengkulu Tengah Regency

Tabel
Table 5.8

**Luas Areal Tanaman Perkebunan Menurut Jenis Tanaman
di Kecamatan Merigi Sakti, 2022 dan 2023**
*Planted Area of Estate Crops by Kind of Crop in Merigi Sakti
District, 2022 and 2023*

Jenis Tanaman <i>Kind of Crop</i>	Luas Areal Tanaman (hektar) <i>Planted Area (hectar)</i>	
	2022	2023
(1)	(2)	(3)
Karet/ <i>Rubber</i>	1.894	1.842
Kopi/ <i>Coffee</i>	401	401
Kelapa/ <i>Coconut</i>	108	109
Kelapa Sawit/ <i>Palm Oil</i>	3.524	3.544
Kakou (Cokelat)/ <i>Cocoa</i>	-	-
Tebu/ <i>Sugar Cane</i>	-	-
Teh/ <i>Tea</i>	-	-
Tembakau/ <i>Tobacco</i>	-	-

Sumber/*Source*: Dinas Pertanian Kabupaten Bengkulu Tengah/Regional Office of Agriculture Bengkulu Tengah Regency

Tabel 5.9
Table

Produksi Tanaman Perkebunan Menurut Jenis Tanaman di Kecamatan Merigi Sakti (ton), 2022 dan 2023
Production of Estate by Type of Crops in Merigi Sakti District (ton), 2022 and 2023

Jenis Tanaman <i>Kind of Plants</i>	Produksi (Ton) <i>Production (Ton)</i>	
	2022	2023
(1)	(2)	(3)
Karet/ <i>Rubber</i>	2.463	2.413
Kopi/ <i>Coffee</i>	301	301
Kelapa/ <i>Coconut</i>	95	95
Kelapa Sawit/ <i>Palm Oil</i>	50.177	50.177
Kakou (Cokelat)/ <i>Cocoa</i>	-	-
Tebu/ <i>Sugar Cane</i>	-	-
Teh/ <i>Tea</i>	-	-
Tembakau/ <i>Tobaco</i>	-	-

Sumber/*Source*: Dinas Pertanian Kabupaten Bengkulu Tengah/Regional Office of Agriculture Bengkulu Tengah Regency

Tabel
Table 5.10

Populasi Ternak Menurut Jenis Ternak di Kecamatan Merigi Sakti (ekor), 2022 dan 2023
Livestock Population by Kind of Livestock in Merigi Sakti District (head), 2022 and 2023

Jenis Ternak <i>Kind of Plants</i>	Populasi (ekor) <i>Population (head)</i>	
	2022	2023
(1)	(2)	(3)
Sapi Potong/ <i>Beef Cattle</i>	499	522
Kerbau/ <i>Buffalo</i>	126	142
Kambing/ <i>Goat</i>	297	372
Domba/ <i>Sheep</i>	166	180
Babi/ <i>Pig</i>	-	-

Sumber/*Source*: ¹ Laporan Satatistik Pertanian Tanaman Pangan/*Statistics Report of Food Crops*

² Dinas Pertanian Kabupaten Bengkulu Tengah/*Regional Office of Agriculture Bengkulu Tengah Regency*

Tabel 5.11
Table

Populasi Unggas Menurut Jenis Unggas di Kecamatan Merigi Sakti (ekor), 2022 dan 2023
Poultry Population by Kind of Poultry in Merigi Sakti District (head), 2022 and 2023

Jenis Ternak <i>Kind of Plants</i>	Populasi (ekor) <i>Population (head)</i>	
	2022	2023
(1)	(2)	(3)
Ayam Kampung/ <i>Native Chicken</i>	11.865	2.129
Ayam Petelur/ <i>Layer</i>	2.000	931
Ayam Pedagang/ <i>Broiler</i>	-	-
Itik/Itik Manila/ <i>Duck/Muscovy Duck</i>	-	131
Entok/ <i>Muscovy Duck</i>	584	131

Sumber/Source: ¹ Laporan Statistik Pertanian Tanaman Pangan/*Statistics Report of Food Crops*

² Dinas Pertanian Kabupaten Bengkulu Tengah/*Regional Office of Agriculture Bengkulu Tengah Regency*

Tabel
Table 5.12

Luas Area Produksi, Produksi, Jumlah Rumah Tangga Perikanan Budidaya di Kecamatan Merigi Sakti (kuintal), 2022 dan 2023
The Harvested Area, Production, Value and Number of Households of Fish Capture by Type in Merigi Sakti District, 2022 and 2023

Jenis Type	Area Produksi (ha) Harvested Area (ha)	Produksi Production (ton)	Jumlah Rumah Tangga Number of Households
(1)	(2)	(3)	(4)
Perairan Umum/ <i>Inland Water</i>	-	-	-
Kolam/ <i>Fresh Water Pond</i>	61	40,9	75
Tebat Teknis/ <i>Technical Dam</i>	7	-	2
Perikanan Sawah/ <i>Fishery</i>	9	1,1	2
Tambak/ <i>Brackish Water Pond</i>	-	-	-

Sumber/*Source*: Dinas Ketahanan Pangan dan Perikanan Kabupaten Bengkulu Tengah/*Regional Office of Food Security and Fisheries Bengkulu Tengah Regency*

BAB VI

PARIWISATA/TOURISM



Signal Kuat/4G/LTE terdapat di desa Lubuk Puar, Punjung, Bajak III, Komerling, Arga Indah II, Curup, Pagar Agung, Pungguk Jaya, Taba Gemantung, dan Durian Lebar

Strong Signal/4G/LTE is available in the villages of Lubuk Puar, Punjung, Bajak III, Komerling, Arga Indah II, Curup, Pagar Agung, Pungguk Jaya, Taba Gemantung, and Durian Lebar



Signal Lemah/2.5G/E.GPRS terdapat di desa Karang Panggang, Lubuk Perulau, Rajak Besi, dan Susup

Weak Signal/2.5G/E.GPRS is found in the villages of Karang Panggang, Lubuk Perulau, Rajak Besi, and Susup



Jenis prasarana transportasi di Kecamatan Merigi Sakti adalah darat namun tidak ada angkutan umum. Tidak ada hotel, penginapan, kantor pos, pos pembantu, rumah pos, pos keliling, perusahaan/agen jasa ekspedisi swasta.

The type of transportation infrastructure in Merigi Sakti District is land but there is no public transportation. There are no hotels, lodgings, post offices, auxiliary posts, post houses, mobile posts, private expedition service companies/agents.

PENJELASAN TEKNIS

1. Perusahaan adalah suatu unit (kesatuan) usaha yang melakukan kegiatan ekonomi, bertujuan menghasilkan barang atau jasa, terletak pada suatu bangunan atau lokasi tertentu, dan mempunyai catatan administrasi tersendiri mengenai produksi dan struktur biaya serta ada seorang atau lebih yang bertanggung jawab atas usaha tersebut
2. Pelanggan adalah individu atau kelompok, baik rumah tangga, perusahaan atau institusi non profit yang membeli air bersih dari perusahaan air bersih.
3. Air disalurkan adalah volume air bersih dari perusahaan air bersih.
4. Pengumpulan data industry besar dan sedang dilakukan melalui Survei Industri Besar dan Sedang yang dilaksanakan setiap tahun secara lengkap (sensus) sejak tahun 1975. Survei Industri Besar dan Sedang mencakup semua perusahaan industri yang mempunyai tenaga kerja 20 orang atau lebih dengan menggunakan kuesioner II A. Pada tahun 2016, Survei Industri Besar dan Sedang terintegrasi dengan Sensus Ekonomi 2016

TECHNICAL NOTES

1. *An establishment is defined as a production unit engaged in economic activity, producing goods or services, located in a building or in a certain location, keeping a business record concerning the production and cost structure, and having a person or more that are responsible to those activities.*
2. *Customers are individuals or groups, whether household, company or nonprofit institutions that buy water supply from water supply establishment.*
3. *Distributed water is the volume of water supply from water supply establishment.*
4. *Data collection of large and medium scale manufacturing is conducted through The Large and Medium Manufacturing Establishment Survey that has been done annually for all industries (census) since 1975. Large and Medium Manufacturing Establishment Survey covers all manufactures/industries with 20 workers or more by questionnaire II A. In 2016, the Large and Medium Manufacturing Establishment Survey was integrated with the 2016 Economic Census*

ULASAN

Peranan subsektor listrik dalam perekonomian Kabupaten Bengkulu Tengah termasuk di dalamnya Kecamatan Merigi Sakti sangat kecil.

Tidak ada hotel, penginapan, kantor pos, pos pembantu, rumah pos, pos keliling, perusahaan/agen jasa ekspedisi swasta di Kecamatan Merigi Sakti maupun angkutan umum.

DESCRIPTION

The role of electricity subsector which is very small role in the economy of Bengkulu Tengah Regency included Merigi Sakti District.

There are no hotels, lodgings, post offices, auxiliary posts, post houses, mobile posts, private expedition service companies/agents in Merigi Sakti District or public transportation.

<https://bengkulutengahkab.bps.go.id>

6.1 PARIWISATA TOURISM

Tabel 6.1.1 Jumlah Sarana Akomodasi Menurut Desa/Kelurahan dan Jenis Akomodasi di Kecamatan Merigi Sakti, 2023
Table Number of Accomodation Facilities by Villages/Kelurahan and Type of Accomodation in Merigi Sakti District, 2023

Desa/Kelurahan Village/Kelurahan	Hotel	Penginapan Inn
(1)	(2)	(3)
Lubuk Puar	-	-
Punjung	-	-
Bajak III	-	-
Komerling	-	-
Arga Indah II	-	-
Curup	-	-
Karang Panggung	-	-
Lubuk Pendam	-	-
Rajak Besi	-	-
Susup	-	-
Pagar Agung	-	-
Pungguk Jaya	-	-
Taba Gemantung	-	-
Durian Lebar	-	-
Pagar Besi	-	-
Merigi Sakti	-	-

Sumber/Source: Kecamatan Merigi Sakti/Merigi Sakti District

6.2 TRANSPORTASI TRANSPORTATION

Tabel
Table 6.2.1

Prasarana dan Sarana Transportasi Antardesa/Kelurahan Menurut Desa/Kelurahan di Kecamatan Merigi Sakti, 2023
Inter-Villages/Kelurahan Transportation Infrastructure and Facilities by Villages/Kelurahan in Merigi Sakti District, 2023

Desa/Kelurahan Village/Kelurahan	Jenis Prasarana Transportasi Type of Transportation Infrastructure	Keberadaan Angkutan Umum Availability of Public Transportation
(1)	(2)	(3)
Lubuk Puar	Darat	Tidak Ada Angkutan Umum
Punjung	Darat	Tidak Ada Angkutan Umum
Bajak III	Darat	Tidak Ada Angkutan Umum
Komerling	Darat	Tidak Ada Angkutan Umum
Arga Indah II	Darat	Tidak Ada Angkutan Umum
Curup	Darat	Tidak Ada Angkutan Umum
Karang Panggung	Darat	Tidak Ada Angkutan Umum
Lubuk Pendam	Darat	Tidak Ada Angkutan Umum
Rajak Besi	Darat	Tidak Ada Angkutan Umum
Susup	Darat	Tidak Ada Angkutan Umum
Pagar Agung	Darat	Tidak Ada Angkutan Umum
Pungguk Jaya	Darat	Tidak Ada Angkutan Umum
Taba Gemantung	Darat	Tidak Ada Angkutan Umum
Durian Lebar	Darat	Tidak Ada Angkutan Umum
Pagar Besi	Darat	Tidak Ada Angkutan Umum

Lanjutan Tabel/*Continued Table 6.2.1*

Desa/Kelurahan Village/Kelurahan	Jenis Permukaan Jalan Darat Terluas Type of The Widest Road Surface	Dapat Dilalui Kendaraan Bermotor Roda 4 atau Lebih Passable by Vehicle with 4 or more Wheels
(1)	(4)	(5)
Lubuk Puar	Aspal/Beton	Sepanjang tahun
Punjung	Aspal/Beton	Sepanjang tahun
Bajak III	Aspal/Beton	Sepanjang tahun
Komerling	Aspal/Beton	Sepanjang tahun
Arga Indah II	Aspal/Beton	Sepanjang tahun
Curup	Aspal/Beton	Sepanjang tahun
Karang Panggung	Aspal/Beton	Sepanjang tahun
Lubuk Pendam	Aspal/Beton	Sepanjang tahun
Rajak Besi	Aspal/Beton	Sepanjang tahun
Susup	Aspal/Beton	Sepanjang tahun
Pagar Agung	Aspal/Beton	Sepanjang tahun
Pungguk Jaya	Aspal/Beton	Sepanjang tahun
Taba Gemantung	Aspal/Beton	Sepanjang tahun
Durian Lebar	Aspal/Beton	Sepanjang tahun
Pagar Besi	Aspal/Beton	Sepanjang tahun

Sumber/*Source*: Kecamatan Merigi Sakti/*Merigi Sakti District*

**6.3 KOMUNIKASI
COMMUNICATION**

**Tabel 6.3.1 Keberadaan Kantor Pos/Pos Pembantu/Rumah Pos, Pos Keliling, dan Perusahaan/Agen Jasa Ekspedisi Swasta Menurut Desa/Kelurahan di Kecamatan Merigi Sakti, 2023
Number of Post Office/Subsidiary of Post Office, Mobile Portal Service, Private Expedition Service Company by Villages/Kelurahan in Merigi Sakti District, 2023**

Desa/Kelurahan Village/Kelurahan	Kantor Pos/Pos Pembantu/Rumah Pos Post Office/Subsidiary of Post Office	Pos Keliling Mobile Portal Service	Perusahaan/Agen Jasa Ekspedisi Swasta Private Expedition Service Company
(1)	(2)	(3)	(4)
Lubuk Puar	Tidak Ada	Tidak Ada	Tidak Ada
Punjung	Tidak Ada	Tidak Ada	Tidak Ada
Bajak III	Tidak Ada	Tidak Ada	Tidak Ada
Komerling	Tidak Ada	Tidak Ada	Tidak Ada
Arga Indah II	Tidak Ada	Tidak Ada	Tidak Ada
Curup	Tidak Ada	Tidak Ada	Tidak Ada
Karang Panggung	Tidak Ada	Tidak Ada	Tidak Ada
Lubuk Pendam	Tidak Ada	Tidak Ada	Tidak Ada
Rajak Besi	Tidak Ada	Tidak Ada	Tidak Ada
Susup	Tidak Ada	Tidak Ada	Tidak Ada
Pagar Agung	Tidak Ada	Tidak Ada	Tidak Ada
Pungguk Jaya	Tidak Ada	Tidak Ada	Tidak Ada
Taba Gemantung	Tidak Ada	Tidak Ada	Tidak Ada
Durian Lebar	Tidak Ada	Tidak Ada	Tidak Ada
Pagar Besi	Tidak Ada	Tidak Ada	Tidak Ada
Merigi Sakti	Tidak Ada	Tidak Ada	Tidak Ada

Tabel
Table 6.3.2

Jumlah Menara Telepon seluler dan Operator Layanan Komunikasi Telepon Seluler Menurut Desa/Kelurahan di Kecamatan Merigi Sakti, 2023
Number of Base Transceiver Station (BTS) and Cellular Phone Communication Service Operators by Villages/ Kelurahan in Merigi Sakti District, 2023

Desa/Kelurahan Village/Kelurahan	Jumlah Menara Telepon seluler Number of Base Transceiver Station (BTS)	Jumlah Operator Layanan Komunikasi Telepon Seluler Cellular Phone Communication Service Operators
(1)	(2)	(3)
Lubuk Puar	Tidak Ada	-
Punjung	Tidak Ada	-
Bajak III	Ada	1
Komerling	Tidak Ada	-
Arga Indah II	Tidak Ada	-
Curup	Tidak Ada	-
Karang Panggung	Tidak Ada	-
Lubuk Pendam	Tidak Ada	-
Rajak Besi	Tidak Ada	-
Susup	Tidak Ada	-
Pagar Agung	Tidak Ada	-
Pungguk Jaya	Tidak Ada	-
Taba Gemantung	Tidak Ada	-
Durian Lebar	Tidak Ada	-
Pagar Besi	Tidak Ada	-
Merigi Sakti	Ada	-

Sumber/Source: Kecamatan Merigi Sakti/Merigi Sakti District

Tabel
Table 6.3.3

Kekuatan Sinyal Telepon Seluler dan Jenis Sinyal Internet Telepon Seluler Menurut Desa/Kelurahan di Kecamatan Merigi Sakti, 2023
The Strenght of Cellular Phone Signal by Villages/Kelurahan in Merigi Sakti District, 2023

Desa/Kelurahan <i>Village/Kelurahan</i>	Kekuatan Sinyal Telepon Seluler <i>The Strenght of Cellular Phone Signal</i>	Jenis Sinyal Internet Telepon Seluler <i>Type of Cellular Phone Signal</i>
(1)	(2)	(3)
Lubuk Puar	Kuat	4G/LTE
Punjung	Kuat	4G/LTE
Bajak III	Kuat	4G/LTE
Komerling	Kuat	4G/LTE
Arga Indah II	Kuat	4G/LTE
Curup	Kuat	4G/LTE
Karang Panggung	Lemah	2,5G/E/GPRS
Lubuk Pendam	Lemah	2,5G/E/GPRS
Rajak Besi	Lemah	2,5G/E/GPRS
Susup	Lemah	2,5G/E/GPRS
Pagar Agung	Kuat	4G/LTE
Pungguk Jaya	Kuat	4G/LTE
Taba Gemantung	Kuat	4G/LTE
Durian Lebar	Kuat	4G/LTE
Pagar Besi	Lemah	2,5G/E/GPRS
Merigi Sakti	Kuat	4G/LTE

Sumber/Source: Kecamatan Merigi Sakti/Merigi Sakti District

BAB VII

PERBANKAN, KOPERASI, PERDAGANGAN

BANKING, COOPERATIVE, TRADE



Tidak ada bank umum,
bank umum swasta, atau
bank perkreditan rakyat di
Kecamatan Merigi Sakti

*There are no commercial
banks, private commercial
banks, or people's credit
banks in Merigi Sakti District*



8

Koperasi Unit Desa
Village Cooperative Unit



8

Koperasi Industri Kecil dan
Kerajinan Rakyat (Kopinkra)
Small Industry and Citizen
Handicraft Cooperative



2

Koperasi Simpan Pinjam
(Kospin)
Savings and Loan Cooperative

PENJELASAN TEKNIS

1. Data pengangkutan komunikasi meliputi:
 - a. Panjang jalan
 - b. Angkutan darat
 - c. Angkutan laut
 - d. Angkutan udara
 - e. Pos dan telekomunikasi

TECHNICAL NOTES

- dan
1. *The data of transportation and communication are as follows:*
 - a. *Road length*
 - b. *Land transport*
 - c. *Sea transport*
 - d. *Air transport*
 - e. *Post and telecommunication*

<https://bengkulutengahkab.bps.go.id>

ULASAN

Pembangunan dan peningkatan fasilitas transportasi seperti jalan dan jembatan penting demi memudahkan hubungan komunikasi dan proses mobilisasi penduduk antar daerah dalam menunjang kelancaran distribusi barang dan jasa sehingga berdampak pada peningkatan pertumbuhan ekonomi, utamanya untuk daerah-daerah sulit terjangkau dan terisolir.

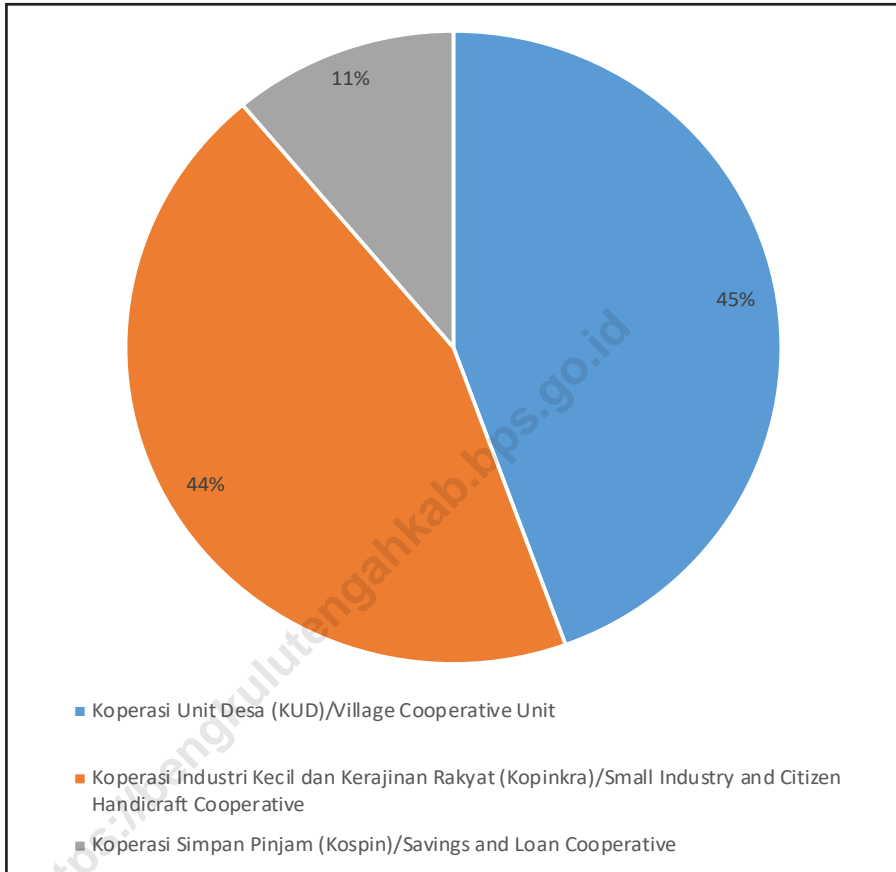
Pada tahun 2023, terdapat koperasi unit desa (KUD) 8 unit, koperasi industri kecil dan kerajinan rakyat (Kopinkra) 8 unit, dan koperasi simpan pinjam 2 unit.

DESCRIPTION

The development and improvement of transportation facilities such as roads and bridges are important to ease communication and the mobilization process of the population among regions in boosting the distribution of goods and services so it has an impact on the economic growth, especially for remote and isolated areas.

In 2023, there will be 8 units of village unit cooperatives (KUD), 8 units of small industry and folk crafts cooperatives (Kopinkra), and 2 units of savings and loan cooperatives.

<https://bengkulutengahkab.go.id>



Sumber/Source : Kecamatan Merigi Sakti/Merigi Sakti District

Gambar 7.1
Figures

Persentase Koperasi Aktif Menurut Menurut Desa dan Jenis Koperasi di Kecamatan Merigi Sakti 2023
Percentage of Cooperative by Villages and Type of Cooperative in Merigi Sakti District, 2023

Tabel 7.1
Table

Banyaknya Sarana Lembaga Keuangan Bank Menurut Desa/Kelurahan dan Jenis Bank di Kecamatan Merigi Sakti, 2023
Number of Bank by Villages/Kelurahan and Type of Bank in Merigi Sakti District, 2023

Desa/Kelurahan Village/Kelurahan	Bank Umum Pemerintah Government Bank	Bank Umum Swasta Private Bank	Bank Perkreditan Rakyat (BPR) Rural Bank
(1)	(2)	(3)	(4)
Lubuk Puar	-	-	-
Punjung	-	-	-
Bajak III	-	-	-
Komerling	-	-	-
Arga Indah II	-	-	-
Curup	-	-	-
Karang Panggung	-	-	-
Lubuk Pendam	-	-	-
Rajak Besi	-	-	-
Susup	-	-	-
Pagar Agung	-	-	-
Pungguk Jaya	-	-	-
Taba Gemantung	-	-	-
Durian Lebar	-	-	-
Pagar Besi	-	-	-
Merigi Sakti	-	-	-

Sumber/Source: Kecamatan Merigi Sakti/Merigi Sakti District

Tabel
Table 7.2

**Banyaknya Koperasi Aktif Menurut Menurut Desa/
Kelurahan dan Jenis Koperasi di Kecamatan Merigi Sakti
2023**
*Number of Cooperative by Villages/Kelurahan and Type of
Cooperative in Merigi Sakti District, 2023*

Desa/Kelurahan <i>Village/Kelurahan</i>	Koperasi Unit Desa (KUD) <i>Village Cooperative Unit</i>	Koperasi Industri Kecil dan Kerajinan Rakyat (Kopinkra) <i>Small Industry and Citizen Handicraft Cooperative</i>
(1)	(2)	(3)
Lubuk Puar	-	-
Punjung	-	-
Bajak III	-	-
Komerling	-	-
Arga Indah II	-	-
Curup	-	-
Karang Panggung	-	-
Lubuk Pendam	-	-
Rajak Besi	1	1
Susup	-	-
Pagar Agung	-	-
Pungguk Jaya	-	-
Taba Gemantung	-	-
Durian Lebar	-	-
Pagar Besi	-	-
Merigi Sakti	1	1

Lanjutan Tabel/*Continued Table 7.2*

Desa/Kelurahan Village/Kelurahan	Koperasi Simpan Pinjam (Kospin) Savings and Loan Cooperative	Koperasi Lainnya Other Cooperative
(1)	(4)	(5)
Lubuk Puar	-	-
Punjung	-	-
Bajak III	1	-
Komerling	-	-
Arga Indah II	1	-
Curup	-	-
Karang Panggung	-	-
Lubuk Pendam	-	-
Rajak Besi	-	-
Susup	-	-
Pagar Agung	-	-
Pungguk Jaya	-	-
Taba Gemantung	-	-
Durian Lebar	-	-
Pagar Besi	-	-
Merigi Sakti	2	-

Sumber/*Source*: Kecamatan Merigi Sakti/*Merigi Sakti District*

Tabel 7.3
Table

Banyaknya Sarana Perdagangan Menurut Desa/Kelurahan dan Jenis Sarana Perdagangan di Kecamatan Merigi Sakti, 2023

Number of Trade Facilities by Villages/Kelurahan and Type of Trade Facilities in Merigi Sakti District, 2023

Desa/Kelurahan <i>Village/Kelurahan</i>	Kelompok Pertokoan <i>Shopping Complexs</i>	Pasar dengan Bangunan Permanen <i>Markets in Permanent Building</i>	Pasar dengan Bangunan Semi Permanen <i>Market in Semi Permanent Building</i>
(1)	(2)	(3)	(4)
Lubuk Puar	-	-	-
Punjung	-	-	-
Bajak III	-	-	-
Komerling	-	-	-
Arga Indah II	-	-	-
Curup	-	-	-
Karang Panggung	-	-	-
Lubuk Pendam	-	-	-
Rajak Besi	-	-	1
Susup	-	-	1
Pagar Agung	-	-	-
Pungguk Jaya	-	-	-
Taba Gemantung	-	-	-
Durian Lebar	-	-	1
Pagar Besi	-	-	-
Merigi Sakti	-	-	3

Lanjutan Tabel/*Continued Table 7.3*

Desa/Kelurahan <i>Village/Kelurahan</i>	Pasar tanpa Bangunan <i>Market without Permanent Building</i>	Mini Market/ Swalayan/ Supermarket <i>Mini Market/Swalayan/ Supermarket</i>	Restoran/ Rumah Makan <i>Restaurant/ Food Stall</i>
(1)	(5)	(6)	(7)
Lubuk Puar	-	-	-
Punjung	-	-	-
Bajak III	1	-	-
Komerling	-	-	-
Arga Indah II	-	-	-
Curup	-	-	-
Karang Panggung	1	-	-
Lubuk Pendam	1	-	-
Rajak Besi	-	-	-
Susup	-	-	-
Pagar Agung	-	-	-
Pungguk Jaya	-	-	-
Taba Gemantung	-	-	-
Durian Lebar	-	-	-
Pagar Besi	-	-	-
Merigi Sakti	3	-	-

Sumber/*Source*: Kecamatan Merigi Sakti/*Merigi Sakti District*

<https://bengkulutengahkab.bps.go.id>

DAFTAR PUSTAKA/BIBLIOGRAPHY

- BPS. Kab. Bengkulu Tengah. 2022. Bengkulu Tengah dalam Angka 2022. Karang Tinggi: BPS Kab. Bengkulu Tengah
- BPS. Kab. Bengkulu Tengah. 2023. Bengkulu Tengah dalam Angka 2023. Karang Tinggi: BPS Kab. Bengkulu Tengah
- BPS. Kab. Bengkulu Tengah. 2024. Bengkulu Tengah dalam Angka 2024. Karang Tinggi: BPS Kab. Bengkulu Tengah

<https://bengkulutengahkab.bps.go.id>

ST 2023

SENSUS PERTANIAN

BerAKHLAK
Berorientasi Pelayanan, Akuntabel, Kompeten,
Harmonis, Loyal, Adaptif, Kolaboratif

#bangga
melayani
bangsa

DATA

MENCERDASKAN BANGSA

Enlighten The Nation




**BADAN PUSAT STATISTIK
KABUPATEN BENGKULU TENGAH
BPS-STATISTICS BENGKULU TENGAH REGENCY**

Jl. Raya Bengkulu-Kepahiang, Ujung Karang, Karang Tinggi

Telp.: 0736-7353125

Homepage: bengkulutengahkab.bps.go.id, E-mail: bps1709@bps.go.id



9 772615 221002