



Katalog BPS : 1102001.3528010



**BADAN PUSAT STATISTIK
KABUPATEN PAMEKASAN**

<http://pamekasankab.bps.go.id>

**KECAMATAN TLANAKAN
DALAM ANGKA
2013**

Katalog Dalam Terbitan

Kecamatan Tlanakan Dalam Angka 2013

Nomor Publikasi : 3528 010 .1301

Katalog BPS : 1102001.3528010

Ukuran Buku : 14,8 cm x 21 cm

Jumlah Halaman : iv + 67 Halaman

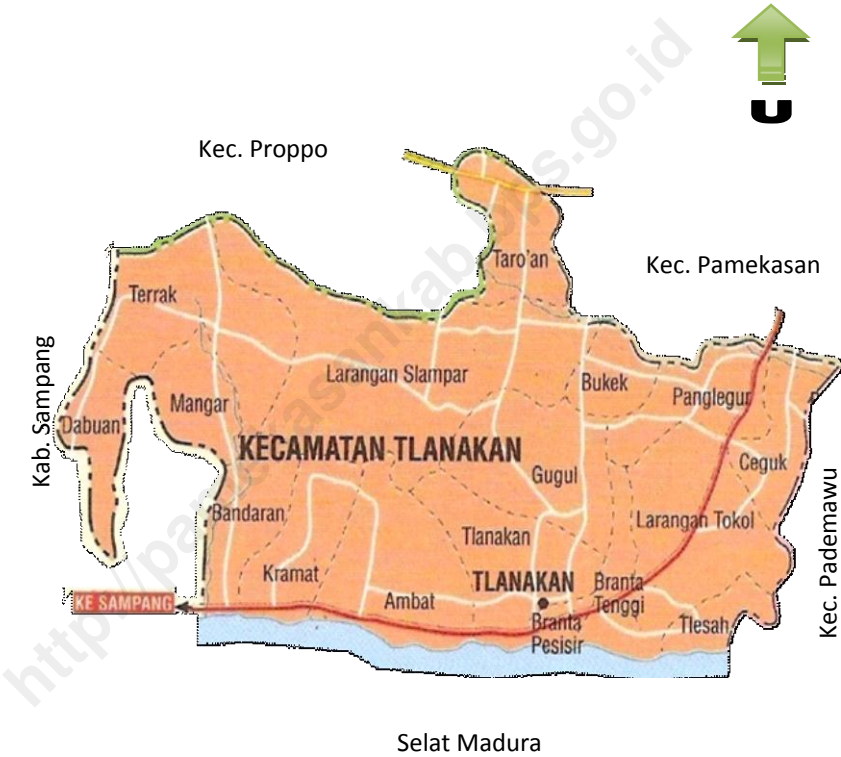
Penyusun : Koordinator Statistik Kec. Tlanakan

Editor : Seksi Neraca Wilayah dan Analisis Statistik

Diterbitkan Oleh : BPS Kabupaten Pamekasan

Boleh dikutip dengan menyebutkan sumbernya

**PETA WILAYAH ADMINISTRASI
KECAMATAN TLANAKAN**



KATA PENGANTAR

Publikasi KECAMATAN TLANAKAN DALAM ANGKA TAHUN 2013 ini merupakan kelanjutan dari publikasi tahun-tahun sebelumnya. Dalam publikasi ini disajikan data statistik yang dikumpulkan oleh Badan Pusat Statistik (BPS) Kabupaten Pamekasan pada tingkat Kecamatan. Penyajian data-data tersebut kedalam tabel-tabel diharapkan dapat memberikan gambaran kegiatan Pembangunan di Kecamatan Tlanakan dalam kurun waktu tahun 2012.

Kami menyadari bahwa tanpa dukungan dan bantuan dari semua pihak, tidak mungkin dapat terwujud publikasi ini. Karena itu kami sampaikan terima kasih yang tulus, dengan harapan kiranya kerjasama yang baik ini dapat terjalin terus pada masa yang akan datang.

Tak ada sesuatu yang sempurna, akhirnya kepada para pemakai data diharapkan saran dan kritik untuk perbaikan publikasi ini ke depan.

Pamekasan, Oktober 2013
Koordinator Statistik
Kecamatan Tlanakan

R.Ay. Maimoenah, S.Sos
NIP. 19580803 198001 2 001

DAFTAR ISI

Halaman

KATA PENGANTAR	i
DAFTAR ISI	ii

KEADAAN UMUM GEOGRAFIS dan IKLIM

1.1 Keadaan Umum Geografis dan Iklim	2
1.2 Jumlah Curah Hujan Per Bulan	3
1.3 Luas Wilayah Menurut Jenis Penggunaan Tanah	4

PEMERINTAHAN

2.1 Jumlah Desa Dalam Katagori Perkotaan/Pedesaan	6
2.2 Jumlah Dusun/Kampung/RW Per Desa	7
2.3 Jumlah Desa Menurut Klasifikasi Desa	8
2.4 Nama kepala Desa, Sekretaris desa dan ketua BPD.....	9

PENDUDUK

3.1 Jumlah Penduduk, Rumahtangga dan Kepadatan Penduduk Per Desa	11
3.2 Jumlah Penduduk Laki-laki Menurut Kelompok Umur	12
3.3 Jumlah Penduduk Perempuan Menurut Kelompok Umur	13
3.4 Jumlah Penduduk Laki-laki & Perempuan Menurut Kelompok Umur	14

SOSIAL

4.1 Jumlah Sekolah, Kelas dan Murid Sekolah Dasar	16
4.2 Jumlah Murid Sekolah Dasar (SD) Menurut Jenis Kelamin	17
4.3 Jumlah Sekolah, Kelas dan Murid SMP	18
4.4 Jumlah Murid Sekolah Menengah Pertama (SMP) Menurut Jenis Kelamin	19
4.5 Jumlah Sekolah, Kelas dan Murid SMU/SMK	20
4.6 Jumlah Murid SMU/ SMK Menurut Jenis Kelamin	21
4.7 Jumlah Gedung, Kelas, Guru dan Murid Madrasah Ibtidaiyah (MI) .	22
4.8 Jumlah Gedung, Kelas, Guru dan Murid Madrasah Tsanawiyah (MTs)	23
4.9 Jumlah Gedung, Kelas, Guru dan Murid Madrasah Aliyah (MA)	24

DAFTAR ISI

Halaman

4.10Jumlah Fasilitas Kesehatan	25
4.11Jumlah Tenaga Kesehatan	26
4.12Jumlah Dukun Bayi Menurut Status kursus	27
4.13Akseptor KB Aktif menurut metode Kontrasepsi	28
4.14Akseptor KB Baru Menurut Metode Kontrasepsi	29
4.15Jumlah Peristiwa Pernikahan, Cerai dan Rujuk	30
4.16Jumlah Tempat Ibadah	31

PERTANIAN

5.1 Luas Panen Tanaman Bahan Makanan di sawah & Ladang	33
5.2 Produksi Sayur-sayuran	34
5.3 Produksi Buah-buahan	35
5.4 Jumlah Pohon Tanaman Buah-Buahan Yang Menghasilkan	36
5.5 Populasi Ternak Sapi,kambing,Kuda	37
5.6 Populasi Ternak ,ungags	38
5.7 Jumlah Nelayan,Pedagang.Pengolah ikan	39
5.8 Jumlah Prasarana dan Sarana Penangkap Ikan	40

INDUSTRI

6.1 Jumlah Usaha Industri makanan	42
6.2 Jumlah Usaha Industri Bahan Bangunan	43
6.3 Jumlah Usaha Industri Lainnya	44
7.4 Pemakaian Listrik	45
7.5 Pemakaian PDAM	46

PERHUBUNGAN

7.1 Panjang Jalan Menurut Jenis ,Kondisi, keras jalan	48
7.2 Jumlah Surat Yang Diposkan/Dikirim Menurut Jenisnya	49
7.3 Jumlah Surat yang Diterima dan Diserahkan Ke Alamat Tujuan	50

KEUANGAN

8.1 Jumlah Anggaran Pendapatan dan Belanja Desa Berdasar Sumber Dana	52
8.2 Jumlah Realisasi Anggaran Biaya Proyek Pembangunan	53
8.3 Jumlah KSP, Anggota, dan SHU	54

<http://pamekasankab.bps.go.id>

KEADAAN GEOGRAFIS



Grafik / Graph 1.2
Letak dan Batas Kecamatan Tlanakan di Kabupaten Pamekasan
Position and District Boundary Tlanakan in Pamekasan Regency



Keadaan Geografis

Tabel 1.1.
Keadaan umum Geografis & Iklim
Kecamatan Tlanakan
2012

01.	Luas Wilayah	=	48,10 km ²
02.	Letak	=	113°19' - 113°58' BT 6°51' - 7°31' LS
03.	Batas		
	a. Utara	=	Kec. Pamekasan, Proppo
	b. Selatan	=	Selat Madura
	c. Barat	=	Kab. Sampang
	d. Timur	=	Kec. Pademawu
04.	Musim		
	a. Oktober - April	=	Penghujan
	b. April - Oktober	=	Kemarau
05.	Temperatur Rata-rata		
	a. Maksimum	=	30°C
	b. Minimum	=	28°C
06.	Ketinggian Dari Permukaan Laut	=	22 meter
07.	Kelembaban Udara Rata-rata	=	80%

Tabel 1.2.
Curah Hujan (CH) dan Hari Hujan (HH)
Di Kecamatan Tlanakan
2012

Bulan	Jumlah		Rata-rata	
	CH (mm)	H H (hr)	CH (mm)	H H (hr)
(1)	(2)	(3)	(4)	(5)
Januari	150	13	4,84	0,42
Februari	123	14	4,39	0,50
Maret	231	17	7,45	0,55
April	50	6	1,67	0,20
Mei	43	4	1,39	0,13
Juni	-	-	-	-
Juli	-	-	-	-
Agustus	-	-	-	-
September	-	-	-	-
Oktober	-	-	-	-
Nopember	8	3	0,27	0,10
Desember	17	14	0,55	0,45
Jumlah	622,00	71,00	1,71	0,20

Sumber : Dinas Pertanian Kec. Tlanakan

Tabel 1.3.
Luas Wilayah Menurut Jenis Penggunaan Tanah
Di Kecamatan Tlanakan
2012

Desa/ Kelurahan	Sawah	Ladang/ Tegal	Pemuki- man	Tambak Garam	Hutan	Lainnya	Jumlah
(1)	(2)	(3)	(4)	(6)	(7)	(8)	(9)
1 Dabuan	7,000	120,000	20,000	-	-	8,000	155,000
2 Terrak	67,000	293,000	85,000	-	10,000	19,000	474,000
3 Manggar	21,000	152,000	42,000	-	-	15,000	230,000
4 Bandaran	87,000	30,000	53,000	-	-	19,000	189,000
5 Kramat	57,000	120,000	12,000	-	-	7,000	196,000
6 Ambat	150,000	138,000	65,000	-	-	22,000	375,000
7 Tlanakan	195,000	41,000	37,000	5,000	-	14,000	292,000
8 Branta Pesisir	-	8,000	8,000	-	-	3,000	19,000
9 Branta Tinggi	90,000	25,000	11,000	-	-	4,000	130,000
10 Tlesa	20,000	20,000	12,000	-	-	4,000	56,000
11 Larangan Tokol	4,000	361,000	65,000	-	-	22,000	452,000
12 Ceguk	64,000	129,000	17,000	-	-	7,000	217,000
13 Panglegur	65,000	128,000	66,000	-	-	23,000	282,000
14 Gugul	174,000	243,000	49,000	-	-	18,000	484,000
15 Bukek	58,000	72,000	30,000	-	-	11,000	171,000
16 Larangan Slampar	224,000	537,000	43,000	-	25,000	18,000	847,000
17 Taro'an	128,000	64,000	37,000	-	-	12,000	241,000
Jumlah	1411,000	2481,000	652,000	-	-	226,000	4810,000

Sumber : Dinas Pertanian Kec. Tlanakan

PEMERINTAHAN



Tabel 2.1.
Desa/Kelurahan Dalam Katagori Pedesaan/Perkotaan
Di Kecamatan Tlanakan
2012

D e s a	Perkotaan (K) Pedesaan (D)
(1)	(2)
1 Dabuan	D
2 Terrak	D
3 Manggar	D
4 Bandaran	K
5 Kramat	D
6 Ambat	D
7 Tlanakan	D
8 Branta Pesisir	K
9 Branta Tinggi	D
10 Tlesa	D
11 Larangan Tokol	D
12 Ceguk	D
13 Panglegur	D
14 Gugul	D
15 Bukek	D
16 Larangan Slampar	D
17 Taro'an	D

Sumber : BPS Kab. Pamekasan

Tabel 2.2.
Jumlah Dusun/RW/ RT dan Dasa Wisma
Di Kecamatan Tlanakan
2012

Desa/ Kelurahan	Dusun/ Kampung	RW	RT	Dasa Wisma
(1)	(2)	(3)	(4)	(5)
1 Dabuan	3	-	-	-
2 Terrak	5	-	-	-
3 Manggar	7	-	-	-
4 Bandaran	8	-	-	-
5 Kramat	4	-	-	-
6 Ambat	8	-	-	-
7 Tlanakan	5	-	-	-
8 Branta Pesisir	7	-	-	-
9 Branta Tinggi	3	-	-	-
10 Tlesa	3	-	-	-
11 Larangan Tokol	9	11	25	-
12 Ceguk	3	-	-	-
13 Panglegur	4	-	-	-
14 Gugul	4	-	-	-
15 Bukek	5	-	-	-
16 Larangan Slampar	9	-	-	-
17 Taro'an	3	-	-	-
Jumlah	90	11	25	

Sumber : Kantor Kecamatan Tlanakan

Tabel 2.3.
 Jumlah Desa Menurut Klasifikasi
 Di Kecamatan Tlanakan
 2012

Desa/ Kelurahan	Klasifikasi Desa		
	Swadaya	Swakarya	Swasembada
(1)	(2)	(3)	(4)
1 Dabuan	-	-	1
2 Terrak	-	-	1
3 Manggar	-	-	1
4 Bandaran	-	-	1
5 Kramat	-	-	1
6 Ambat	-	-	1
7 Tlanakan	-	-	1
8 Branta Pesisir	-	-	1
9 Branta Tinggi	-	-	1
10 Tlesa	-	-	1
11 Larangan Tokol	-	-	1
12 Ceguk	-	-	1
13 Panglegur	-	-	1
14 Gugul	-	-	1
15 Bukek	-	-	1
16 Larangan Slampar	-	-	1
17 Taro'an	-	-	1
Jumlah	-	-	17


Sumber : Kantor Kecamatan Tlanakan

Tabel 2.4
 Nama Kepala Desa, Sekretaris Desa dan Ketua BPD
 Kecamatan Tlanakan
 2012

Desa/ Kelurahan	Nama		
	Kepala Desa	Sekretaris Desa	Ketua BPD
(1)	(2)	(3)	(4)
1 Dabuan	Hj.SAINIYAH	-	H O S N I
2 Terrak	MOH.SALEH	-	MOH.SINAL
3 Manggar	FAHRUR ROSI	TOHARI	M U H L I S
4 Bandaran	ASMARAH	-	H.ABD.SYAKUR
5 Kramat	ROBBI SUGARA	MISKAL	SUKARI
6 Ambat	SYAMHARI	NURUDDIN	SAIFUDDI
7 Tlanakan	KALI H.MUNIF	-	H.HOSNAN SPD
8 Branta Pesisir	HJ.MISBAHOL LAILAH	AMIRUSI	RIFADI
9 Branta Tinggi	SAHRUL EFENDI		NUR HALIS SPD
10 Tlesa	ISMAIL	UMAR HASAN	SUJI WARSONO
11 Larangan Tokol	SISWANTO	ABDUL MUID	SYAIFUL EFENDI
12 Ceguk	TAUFIK HIDAYAT	SANOJI	DRS.MOH.HARIYANTO
13 Panglegur	H.MISTA"l	WARIYANTO	H.LOKMAN AL HAKIM
14 Gugul	GUNTUR	-	DRS.H.AHK.NAWAWI
15 Bukek	ABD.HAMID	-	SUPARDI
16 Larangan Slampar	MUSTAHEP	SAJI	SUBIYANTO
17 Taro'an	AMINULLAH	-	K.H.JOHAN

Sumber : Kantor Kecamatan Tlanakan

PENDUDUK



Tabel 3.1.
 Jumlah Penduduk, Rumahtangga dan Kepadatan Penduduk
 Per Desa Di Kecamatan Tlanakan
 (Jiwa)
 2012

D e s a	Luas (Km2)	Jumlah		Kepadatan Penduduk Per	
		Penduduk	Rumta	Rumta	Km2
(1)	(2)	(3)	(4)	(5)	(6)
1 Dabuan	1,56	1.720	398	4,3	1.103
2 Terrak	4,77	3.701	1.041	3,6	776
3 Manggar	2,31	2.335	601	3,9	1.011
4 Bandaran	1,90	5.927	1.620	3,7	3.119
5 Kramat	1,97	3.842	1.236	3,1	1.950
6 Ambat	3,77	5.098	1.399	3,6	1.352
7 Tlanakan	2,94	3.149	864	3,6	1.071
8 Branta Pesisir	1,20	5.288	1.322	4,0	4.407
9 Branta Tinggi	1,26	2.093	486	4,3	1.661
10 Tlesa	0,53	1.199	281	4,3	2.263
11 Larangan Tokol	4,55	7.387	1.912	3,9	1.624
12 Ceguk	2,17	1.973	607	3,3	909
13 Panglegur	2,83	4.347	1.232	3,5	1.536
14 Gugul	4,86	3.374	987	3,4	694
15 Bukek	1,72	1.591	525	3,0	925
16 Larangan Slampar	8,42	4.245	1.008	4,2	504
17 Taro'an	2,42	2.219	519	4,3	917
T o t a l	49,18	59.488	16.038	3,7	130

Sumber : BPS Kab. Pamekasan

Tabel 3.2.
 Jumlah Penduduk Laki-laki
 Di Kecamatan Tlanakan
 (Jiwa)
 2012

D e s a (1)	Jumlah (2)
1 Dabuan	827
2 Terrak	1.824
3 Manggar	1.174
4 Bandaran	2.912
5 Kramat	1.880
6 Ambat	2.546
7 Tlanakan	1.575
8 Branta Pesisir	2.596
9 Branta Tinggi	984
10 Tlesa	565
11 Larangan Tokol	3.617
12 Ceguk	950
13 Panglegur	2.122
14 Gugul	1.622
15 Bukek	770
16 Larangan Slampar	2.001
17 Taro'an	1.072
Total	29.037

Sumber : BPS Kab. Pamekasan

Tabel 3.3.
 Jumlah Penduduk Perempuan
 Di Kecamatan Tlanakan
 (Jiwa)
 2012

D e s a (1)	Jumlah (2)
1 Dabuan	893
2 Terrak	1.877
3 Manggar	1.161
4 Bandaran	3.015
5 Kramat	1.962
6 Ambat	2.552
7 Tlanakan	1.574
8 Branta Pesisir	2.692
9 Branta Tinggi	1.109
10 Tlesa	634
11 Larangan Tokol	3.770
12 Ceguk	1.023
13 Panglegur	2.225
14 Gugul	1.752
15 Bukek	821
16 Larangan Slampar	2.244
17 Taro'an	1.147
T o t a l	30.451

Sumber : BPS Kab. Pamekasan

Tabel 3.4.
 Jumlah Penduduk Laki-laki & Perempuan
 Di Kecamatan Tlanakan
 (Jiwa)
 2012

Desa	Laki-laki	Perempuan	Jumlah
(1)	(2)	(3)	(4)
1 Dabuan	827	893	1.720
2 Terrak	1.824	1.877	3.701
3 Manggar	1.174	1.161	2.335
4 Bandaran	2.912	3.015	5.927
5 Kramat	1.880	1.962	3.842
6 Ambat	2.546	2.552	5.098
7 Tlanakan	1.575	1.574	3.149
8 Branta Pesisir	2.596	2.692	5.288
9 Branta Tinggi	984	1.109	2.093
10 Tlesa	565	634	1.199
11 Larangan Tokol	3.617	3.770	7.387
12 Ceguk	950	1.023	1.973
13 Panglegur	2.122	2.225	4.347
14 Gugul	1.622	1.752	3.374
15 Bukek	770	821	1.591
16 Larangan Slampar	2.001	2.244	4.245
17 Taro'an	1.072	1.147	2.219
Total	29.037	30.451	59.488

Sumber : BPS Kab. Pamekasan

Tabel 3.4.
Jumlah Penduduk Menurut kelompok umur
Di Kecamatan Tlanakan
(Jiwa)
2012

Desa	0 - 4	05 - 09	10 - 14
(1)	(2)	(3)	(4)
1 Dabuan	143.751	159.231	170.531
2 Terrak	309.929	338.321	366.940
3 Manggar	195.075	213.450	231.506
4 Bandaran	495.378	541.807	587.639
5 Kramat	321.114	351.210	380.919
6 Ambat	426.090	462.460	505.447
7 Tlanakan	263.192	287.861	312.211
8 Branta Pesisir	441.970	483.394	524.284
9 Branta Tinggi	174.933	191.328	207.513
10 Tlesa	100.212	109.609	118.876
11 Larangan Tokol	617.405	675.271	732.392
12 Ceguk	164.903	180.359	195.615
13 Panglegur	363.32	397.374	430.988
14 Gugul	281.999	308.488	334.519
15 Bukek	132.976	145.439	157.741
16 Larangan Slampar	354.977	388.050	420.875
17 Taro'an	185.464	202.846	220.005
T o t a l	4.609.368	5.436.498	10.045.866

Sumber : BPS Kab. Pamekasan

Tabel 3.4.
 Jumlah Penduduk Menurut Kelompok Umur
 Di Kecamatan Tlanakan
 (Jiwa)
 2012

Desa	15 - 19	20 - 24	25 - 29
(1)	(2)	(3)	(4)
1 Dabuan	158.214	156.132	163.563
2 Terrak	340.436	335.957	351.946
3 Manggar	214.785	211.957	222.046
4 Bandaran	545.195	538.021	563.627
5 Kramat	353.406	348.756	365.354
6 Ambat	468.939	462.769	484.793
7 Tlanakan	289.669	285.849	299.454
8 Branta Pesisir	486.416	480.016	502.861
9 Branta Tinggi	192.524	189.991	199.033
10 Tlesa	110.290	108.839	114.019
11 Larangan Tokol	725.485	670.552	702.465
12 Ceguk	181.482	179.983	187.622
13 Panglegur	399.859	394.597	413.377
14 Gugul	310.357	306.274	320.859
15 Bukek	146.348	144.422	151.296
16 Larangan Slampar	390.476	385.338	403.877
17 Taro'an	204.115	201.429	211.015
Total	5.517.996	5.400.882	10.918.878

Sumber : BPS Kab. Pamekasan

Tabel 3.4.
 Jumlah Penduduk Menurut Kelompok Umur
 Di Kecamatan Tlanakan
 (Jiwa)
 2012

Desa	30 - 34	35 - 39	40 - 44
(1)	(2)	(3)	(4)
1 Dabuan	151.015	134.708	116.174
2 Terrak	324.945	289.856	249.977
3 Manggar	205.011	182.873	157.713
4 Bandaran	530.386	464.193	400.328
5 Kramat	337.325	300.899	259.500
6 Ambat	444.088	399.267	344.334
7 Tlanakan	276.480	246.624	212.693
8 Branta Pesisir	464.282	414.147	357.168
9 Branta Tinggi	183.764	163.920	141.368
10 Tlesa	105.271	93.904	80.984
11 Larangan Tokol	648.573	578.537	498.940
12 Ceguk	173.228	154.522	133.262
13 Panglegur	381.663	340.450	293.610
14 Gugul	296.235	264.246	227.890
15 Bukek	139.689	124.664	107.461
16 Larangan Slampar	372.708	332.461	286.720
17 Taro'an	194.826	173.788	149.878
T o t a l	5.229.489	4.659.059	9.888.548

Sumber : BPS Kab. Pamekasan

Tabel 3.4.
 Jumlah Penduduk Menurut Kelompok Umur
 Di Kecamatan Tlanakan
 (Jiwa)
 2011

Desa	45 - 49	50 - 54	55 - 59
(1)	(2)	(3)	(4)
1 Dabuan	827	893	1.720
2 Terrak	1.824	1.877	3.701
3 Manggar	1.174	1.161	2.335
4 Bandaran	2.912	3.015	5.927
5 Kramat	1.880	1.962	3.842
6 Ambat	2.546	2.552	5.098
7 Tlanakan	1.575	1.574	3.149
8 Branta Pesisir	2.596	2.692	5.288
9 Branta Tinggi	984	1.109	2.093
10 Tlesa	565	634	1.199
11 Larangan Tokol	3.617	3.770	7.387
12 Ceguk	950	1.023	1.973
13 Panglegur	2.122	2.225	4.347
14 Gugul	1.622	1.752	3.374
15 Bukek	770	821	1.591
16 Larangan Slampar	2.001	2.244	4.245
17 Taro'an	1.072	1.147	2.219
T o t a l	29.037	30.451	59.488

Sumber : BPS Kab. Pamekasan

Tabel 3.4.
 Jumlah Penduduk Menurut Kelompok Umur
 Di Kecamatan Tlanakan
 (Jiwa)
 2011

Desa	45 - 49	50 - 54	59 - 59
(1)	(2)	(3)	(4)
1 Dabuan	100.127	81.218	65.402
2 Terrak	215.448	174.760	140.729
3 Manggar	135.928	110.258	88.782
4 Bandaran	345.031	279.871	225.371
5 Kramat	223.656	181.418	146.090
6 Ambat	296.772	240.726	193.849
7 Tlanakan	183.314	148.695	119.739
8 Branta Pesisir	307.833	249.697	201.073
9 Branta Tinggi	121.841	98.831	79.585
10 Tlesa	69.798	56.616	45.591
11 Larangan Tokol	430.022	348.811	280.887
12 Ceguk	114.855	93.164	75.022
13 Panglegur	253.054	205.264	128.295
14 Gugul	196.412	159.319	60.497
15 Bukek	92.618	75.126	161.414
16 Larangan Slampar	247.116	200.447	84.376
17 Taro'an	127.176	104.780	231.956
Total	3.461.001	2.809.001	6.270.002

Sumber : BPS Kab. Pamekasan

Tabel 3.4.
 Jumlah Penduduk Menurut Kelompok Umur
 Di Kecamatan Tlanakan
 (Jiwa)
 2011

Desa	60 - 64	65 - 69	70 -74
(1)	(2)	(3)	(4)
1 Dabuan	827	893	1.720
2 Terrak	1.824	1.877	3.701
3 Manggar	1.174	1.161	2.335
4 Bandaran	2.912	3.015	5.927
5 Kramat	1.880	1.962	3.842
6 Ambat	2.546	2.552	5.098
7 Tlanakan	1.575	1.574	3.149
8 Branta Pesisir	2.596	2.692	5.288
9 Branta Tinggi	984	1.109	2.093
10 Tlesa	565	634	1.199
11 Larangan Tokol	3.617	3.770	7.387
12 Ceguk	950	1.023	1.973
13 Panglegur	2.122	2.225	4.347
14 Gugul	1.622	1.752	3.374
15 Bukek	770	821	1.591
16 Larangan Slampar	2.001	2.244	4.245
17 Taro'an	1.072	1.147	2.219
T o t a l	29.037	30.451	59.488

Sumber : BPS Kab. Pamekasan

Tabel 3.4.
 Jumlah Penduduk Menurut Kelompok Umur
 Di Kecamatan Tlanakan
 (Jiwa)
 2012

Desa	75 - 79	80 + -
(1)	(2)	(3)
1 Dabuan	827	893
2 Terrak	1.824	1.877
3 Manggar	1.174	1.161
4 Bandaran	2.912	3.015
5 Kramat	1.880	1.962
6 Ambat	2.546	2.552
7 Tlanakan	1.575	1.574
8 Branta Pesisir	2.596	2.692
9 Branta Tinggi	984	1.109
10 Tlesa	565	634
11 Larangan Tokol	3.617	3.770
12 Ceguk	950	1.023
13 Panglegur	2.122	2.225
14 Gugul	1.622	1.752
15 Bukek	770	821
16 Larangan Slampar	2.001	2.244
17 Taro'an	1.072	1.147
T o t a l	29.037	30.451

Sumber : BPS Kab. Pamekasan

S O S I A L



Tabel 4.1
Jumlah Gedung, Kelas, Guru dan Murid Sekolah Dasar
Di Kecamatan Tlanakan
2012/2013

D e s a	Gedung (Unit)	Kelas (Unit)	Guru (Orang)	Murid (Orang)
(1)	(2)	(3)	(4)	(5)
1 Dabuan	2	12	22	243
2 Terrak	2	12	16	289
3 Manggar	1	6	12	342
4 Bandaran	4	24	34	718
5 Kramat	1	6	17	317
6 Ambat	2	12	18	244
7 Tlanakan	1	6	14	146
8 Branta Pesisir	2	12	26	773
9 Branta Tinggi	2	12	17	212
10 Tlesa	1	6	9	166
11 Larangan Tokol	3	18	26	479
12 Ceguk	2	12	19	166
13 Panglegur	3	18	31	523
14 Gugul	2	12	18	303
15 Bukek	1	6	8	116
16 Larangan Slampar	2	12	29	263
17 Taro'an	1	6	9	108
T o t a l	32	192	325	5.408

Sumber : Dinas Pendidikan Kecamatan Tlanakan

Tabel 4.2
 Jumlah Murid Sekolah Dasar (SD) Menurut Jenis Kelamin
 Di Kecamatan Tlanakan
 2012/2013
 (Orang)

Desa	Laki-laki	Perempuan	Jumlah
(1)	(2)	(3)	(4)
1 Dabuan	135	108	243
2 Terrak	138	151	289
3 Manggar	190	152	342
4 Bandaran	384	334	718
5 Kramat	149	168	317
6 Ambat	131	113	244
7 Tlanakan	74	72	146
8 Branta Pesisir	405	368	773
9 Branta Tinggi	104	108	212
10 Tlesa	79	87	166
11 Larangan Tokol	267	212	479
12 Ceguk	85	81	166
13 Panglegur	203	210	413
14 Gugul	146	157	303
15 Bukek	56	60	116
16 Larangan Slampar	119	144	263
17 Taro'an	56	52	108
Total	2721	2.577	5.298

Sumber : Dinas Pendidikan Kecamatan Tlanakan

Tabel 4.3
Jumlah Gedung, Kelas, Guru dan Murid Sekolah Menengah Pertama (SMP)
Di Kecamatan Tlanakan
2012/2013

Desa	Gedung (Unit)	Kelas (Unit)	Guru (Orang)	Murid (Orang)
(1)	(2)	(3)	(4)	(5)
1 Dabuan	-	-	-	-
2 Terrak	-	-	-	-
3 Manggar	-	-	-	-
4 Bandaran	-	-	-	-
5 Kramat	-	-	-	-
6 Ambat	-	-	-	-
7 Tlanakan	-	-	-	-
8 Branta Pesisir	-	-	-	-
9 Branta Tinggi	1	3	54	540
10 Tlesa	-	-	-	-
11 Larangan Tokol	-	-	-	-
12 Ceguk	-	-	-	-
13 Panglegur	-	-	-	-
14 Gugul	-	-	-	-
15 Bukek	-	-	-	-
16 Larangan Slampar	-	-	-	-
17 Taro'an	-	-	-	-
Total	1	3	54	540

Sumber : Dinas Pendidikan Kecamatan Tlanakan

Tabel 4.4
 Jumlah Murid Sekolah Menengah Pertama (SMP) Menurut Jenis Kelamin
 Di Kecamatan Tlanakan
 2012/2013
 (Orang)

D e s a	Laki-laki	Perempuan	Jumlah
(1)	(2)	(3)	(4)
1 Dabuan	-	-	-
2 Terrak	-	-	-
3 Manggar	-	-	-
4 Bandaran	-	-	-
5 Kramat	-	-	-
6 Ambat	-	-	-
7 Tlanakan	-	-	-
8 Branta Pesisir	-	-	-
9 Branta Tinggi	476	379	855
10 Tlesa	-	-	-
11 Larangan Tokol	-	-	-
12 Ceguk	-	-	-
13 Panglegur	-	-	-
14 Gugul	-	-	-
15 Bukek	-	-	-
16 Larangan Slampar	-	-	-
17 Taro'an	-	-	-
T o t a l	476	379	855

Sumber : Dinas Pendidikan Kecamatan Tlanakan

Tabel 4.5
Jumlah Gedung, Kelas, Guru dan Murid SMU/ SMK
Di Kecamatan Tlanakan
2012/2013

Desa	Gedung (Unit)	Kelas (Unit)	Guru (Orang)	Murid (Orang)
(1)	(2)	(3)	(4)	(5)
1 Dabuan	-	-	-	-
2 Terrak	-	-	-	-
3 Manggar	-	-	-	-
4 Bandaran	-	-	-	-
5 Kramat	-	-	-	-
6 Ambat	-	-	-	-
7 Tlanakan	-	-	-	-
8 Branta Pesisir	-	-	-	-
9 Branta Tinggi	-	-	-	-
10 Tlesa	-	-	-	-
11 Larangan Tokol	-	-	-	-
12 Ceguk	-	-	-	-
13 Panglegur	-	-	-	-
14 Gugul	-	-	-	-
15 Bukek	-	-	-	-
16 Larangan Slampar	-	-	-	-
17 Taro'an	-	-	-	-
Total	-	-	-	-

Sumber : Dinas Pendidikan Kecamatan Tlanakan

Tabel 4.6
 Jumlah Murid SMU/ SMK Menurut Jenis Kelamin
 Di Kecamatan Tlanakan
 2012/2013
 (Orang)

Desa	Laki-laki	Perempuan	Jumlah
(1)	(2)	(3)	(4)
1 Dabuan	-	-	-
2 Terrak	-	-	-
3 Manggar	-	-	-
4 Bandaran	-	-	-
5 Kramat	-	-	-
6 Ambat	-	-	-
7 Tlanakan	-	-	-
8 Branta Pesisir	-	-	-
9 Branta Tinggi	-	-	-
10 Tlesa	-	-	-
11 Larangan Tokol	-	-	-
12 Ceguk	-	-	-
13 Panglegur	-	-	-
14 Gugul	-	-	-
15 Bukek	-	-	-
16 Larangan Slampar	-	-	-
17 Taro'an	-	-	-
Total	-	-	-

Sumber : Dinas Pendidikan Kecamatan Tlanakan

Tabel 4.6
Jumlah Gedung, Kelas, Dosen dan Maha Siswa/Siswi Perguruan Tinggi
Di Kecamatan Tlanakan
2012/2013

D e s a	Gedung (Unit)	Kelas (Unit)	Dosen	Maha Siswa
(1)	(2)	(3)	(4)	(5)
1 Dabuan	-	-	-	-
2 Terrak	-	-	-	-
3 Manggar	-	-	-	-
4 Bandaran	-	-	-	-
5 Kramat	-	-	-	-
6 Ambat	-	-	-	-
7 Tlanakan	-	-	-	-
8 Branta Pesisir	-	-	-	-
9 Branta Tinggi	-	-	-	-
10 Tlesa	-	-	-	-
11 Larangan Tokol	-	-	-	-
12 Ceguk	-	-	-	-
13 Panglegur	-	-	-	-
14 Gugul	-	-	-	-
15 Bukek	-	-	-	-
16 Larangan Slampar	-	-	-	-
17 Taro'an	-	-	-	-
Total	0	0	0	5.408

Sumber : Dinas Pendidikan Kecamatan Tlanakan

Tabel 4.7
Jumlah Gedung, Kelas, Guru dan Murid Madrasah Ibtidaiyah (MI)
Di Kecamatan Tlanakan
2012/2013

Desa	Gedung (Unit)	Kelas (Unit)	Guru (Orang)	Murid (Orang)
(1)	(2)	(3)	(4)	(5)
1 Dabuan	1	6	12	55
2 Terrak	-	-	-	-
3 Manggar	-	-	-	-
4 Bandaran	-	-	-	-
5 Kramat	1	6	13	65
6 Ambat	2	6	50	153
7 Tlanakan	-	-	-	-
8 Branta Pesisir	-	-	-	-
9 Branta Tinggi	1	6	17	69
10 Tlesa	-	-	-	-
11 Larangan Tokol	1	6	12	43
12 Ceguk	-	-	-	-
13 Panglegur	1	6	15	79
14 Gugul	1	6	14	68
15 Bukek	-	-	-	-
16 Larangan Slampar	1	6	14	87
17 Taro'an	2	6	14	202
Total	18	68	161	923

Sumber : Departemen Agama Kecamatan Tlanakan

Tabel 4.8
Jumlah Gedung, Kelas, Guru dan Murid Madrasah Tsanawiyah (MTs)
Di Kecamatan Tlanakan
2012/2013

Desa	Gedung (Unit)	Kelas (Unit)	Guru (Orang)	Murid (Orang)
(1)	(2)	(3)	(4)	(5)
1 Dabuan	2	3	-	112
2 Terrak	-	-	-	-
3 Manggar	-	-	-	-
4 Bandaran	2	3	-	192
5 Kramat	1	3	-	60
6 Ambat	-	-	-	-
7 Tlanakan	-	-	-	-
8 Branta Pesisir	1	3	-	100
9 Branta Tinggi	1	3	-	112
10 Tlesa	-	-	-	-
11 Larangan Tokol	1	3	-	196
12 Ceguk	-	-	-	-
13 Panglegur	-	-	-	-
14 Gugul	1	3	-	35
15 Bukek	-	-	-	-
16 Larangan Slampar	2	3	-	132
17 Taro'an	1	3	-	146
Total	12	27	-	1.085

Sumber : Departemen Agama Kecamatan

Tabel 4.9
Jumlah Gedung, Kelas, Guru dan Murid Madrasah Aliyah (MA)
Di Kecamatan Tlanakan
2012/2013

Desa	Gedung (Unit)	Kelas (Unit)	Guru (Orang)	Murid (Orang)
(1)	(2)	(3)	(4)	(5)
1 Dabuan	1	3	-	61
2 Terrak	-	-	-	-
3 Manggar	-	-	-	-
4 Bandaran	1	3	-	61
5 Kramat	-	-	-	-
6 Ambat	2	3	-	251
7 Tlanakan	-	-	-	-
8 Branta Pesisir	-	-	-	-
9 Branta Tinggi	1	3	-	163
10 Tlesa	-	-	-	-
11 Larangan Tokol	1	3	-	180
12 Ceguk	-	-	-	-
13 Panglegur	-	-	-	-
14 Gugul	-	-	-	-
15 Bukek	-	-	-	-
16 Larangan Slampar	-	-	-	-
17 Taro'an	-	-	-	-
Total	6	15	-	716

Sumber : Departemen Agama Kecamatan Tlanakan

Tabel 4.10
 Jumlah Fasilitas Kesehatan
 Di Kecamatan Tlanakan
 2012
 (Unit)

D e s a	Puskes- mas	Puskes- mas Pembantu	Pos- yandu	Pulindes	Pos- yusila
(1)	(2)	(3)	(4)	(5)	(6)
1 Dabuan	-	1	2		1
2 Terrak	-	-	4	1	1
3 Manggar	-	1	3	1	1
4 Bandaran	1	-	5	1	1
5 Kramat	-	-	4	1	1
6 Ambat	-	-	7	1	1
7 Tlanakan	1	-	4	1	1
8 Branta Pesisir	-	-	4	1	2
9 Branta Tinggi	-	-	3	1	1
10 Tlesa	-	-	2	1	1
11 Larangan Tokol	-	-	9	1	1
12 Ceguk	-	-	2	1	1
13 Panglegur	-	-	6	1	1
14 Gugul	-	-	4	1	1
15 Bukek	-	-	2	1	1
16 Larangan Slampar	-	1	6	2	2
17 Taro'an	-	-	3	1	1
Total	2	3	70	16	19

Sumber : Puskesmas Kecamatan Tlanakan

Tabel 4.11
Jumlah Tenaga Kesehatan
Di Kecamatan Tlanakan
2012
(Orang)

Desa/ Kelurahan	Dokter Umum	Dokter Gigi	Bidan	Perawat
(1)	(2)	(3)	(4)	(5)
1 Dabuan	-	-	1	-
2 Terrak	-	-	1	-
3 Manggar	-	-	1	1
4 Bandaran	2	1	1	1
5 Kramat	1	-	1	1
6 Ambat	-	-	2	-
7 Tlanakan	2	1	1	4
8 Branta Pesisir	-	-	2	1
9 Branta Tinggi	-	-	1	1
10 Tlesa	-	-	1	-
11 Larangan Tokol	-	-	3	-
12 Ceguk	-	-	2	-
13 Panglegur	-	-	2	-
14 Gugul	-	-	1	-
15 Bukek	-	-	1	-
16 Larangan Slampar	-	-	2	1
17 Taro'an	-	-	2	1
Total	3	2	25	11

Sumber : Puskesmas Kecamatan Tlanakan

Tabel 4.12
Jumlah Dukun Bayi Menurut Status Kursus
Di Kecamatan Tlanakan
2012
(Orang)

Desa/ Kelurahan	Belum Kursus	Sedang Kursus	Sudah Kursus
(1)	(2)	(3)	(4)
1 Dabuan	1	-	2
2 Terrak	1	-	3
3 Manggar	-	-	1
4 Bandaran	2	-	1
5 Kramat	-	-	1
6 Ambat	4	-	1
7 Tlanakan	-	-	-
8 Branta Pesisir	-	-	2
9 Branta Tinggi	1	-	2
10 Tlesa	-	-	-
11 Larangan Tokol	-	-	2
12 Ceguk	2	-	-
13 Panglegur	2	-	-
14 Gugul	-	-	2
15 Bukek	3	-	2
16 Larangan Slampar	3	-	-
17 Taro'an	1	-	-
Total	16	-	19

Sumber : Puskesmas Kecamatan Tlanakan

Tabel 4.13
 Banyaknya Pasangan Usia Subur dan Pencapaian Akseptor Lestari
 Di Kecamatan Tlanakan
 2012
 (Orang)

Desa/ Kelurahan	Alat Kontrasepsi					Jumlah
	Pil	Kondom	Suntik	UID	Lainnya	
(1)	(2)	(3)	(4)	(5)	(6)	(7)
1 Dabuan	106	2	166	6		280
2 Terrak	174	4	262	3		443
3 Manggar	126	3	199	2		330
4 Bandaran	278	5	424	27		734
5 Kramat	233	4	356	3		596
6 Ambat	213	5	337	12		567
7 Tlanakan	131	2	201	11		345
8 Branta Pesisir	218	4	348	12		582
9 Branta Tinggi	133	3	214	3		353
10 Tlesa	69	1	107	2		179
11 Larangan Tokol	395	5	613	23		1.036
12 Ceguk	93	3	151	17		264
13 Panglegur	213	3	334	17		567
14 Gugul	199	4	321	6		530
15 Bukek	77	3	116	3		199
16 Larangan Slampar	215	2	338	6		561
17 Taro'an	112	3	171	3		289
Total	2985	56	4658	156	0	7.855

Sumber : PLKB Kecamatan Tlanakan

Tabel 4.13
Lanjutan

2012
(Orang)

Desa/ Kelurahan	Alat Kontrasepsi				Jumlah
	PUS	MOW	MOP	IMPLANT/SUSUK	
(1)	(2)	(3)	(4)	(5)	(7)
1 Dabuan	436	7	1	14	458
2 Terrak	710	7	3	59	779
3 Manggar	524	7	3	20	554
4 Bandaran	1349	14	5	64	1.432
5 Kramat	955	23	3	39	1.020
6 Ambat	918	10	2	49	979
7 Tlanakan	619	11	2	19	651
8 Branta Pesisir	930	20	1	38	989
9 Branta Tinggi	545	10	2	12	569
10 Tlesa	329	7	3	9	348
11 Larangan Tokol	1620	22	7	57	1.706
12 Ceguk	427	11	6	28	472
13 Panglegur	916	26	6	37	985
14 Gugul	822	9	3	16	850
15 Bukek	343	7	4	24	378
16 Larangan Slampar	904	7	7	33	951
17 Taro'an	456	8	4	13	481
Total	12803	206	62	531	13.602

Sumber : PLKB Kecamatan Tlanakan

Tabel 4.14
Target dan Pencapaian Peserta KB Baru Menurut Alat Kontrasepsi
Di Kecamatan Tlanakan
2012
(Orang)

Desa/ Kelurahan	Alat Kontrasepsi					Jumlah
	Target	Pil	Kondom	Suntik	UID	
(1)	(2)	(3)	(4)	(5)	(6)	(7)
1 Dabuan	65	53	20	41	5	184
2 Terrak	100	34	4	36	2	176
3 Manggar	83	38	8	43	2	174
4 Bandaran	220	85	13	94	12	424
5 Kramat	155	74	4	79	4	316
6 Ambat	154	69	7	79	3	312
7 Tlanakan	102	43	7	47	3	202
8 Branta Pesisir	150	62	13	66	3	294
9 Branta Tinggi	86	41	6	48	4	185
10 Tlesa	52	24	6	25	2	109
11 Larangan Tokol	255	104	25	105	18	507
12 Ceguk	61	35	5	31	11	143
13 Panglegur	142	58	12	64	13	289
14 Gugul	138	58	16	68	3	283
15 Bukek	68	27	4	30	6	135
16 Larangan Slampar	146	68	14	72	4	304
17 Taro'an	73	37	6	36	2	154
Total	2050	910	170	964	97	4.191

Sumber : PLKB Kecamatan Tlanakan

Lanjutan

Di Kecamatan Tlanakan
2012
(Orang)

Desa/ Kelurahan	Alat Kontrasepsi			Jumlah
	MOW	MOP	IMPLANT/SUSUK	
(1)	(2)	(3)	(4)	(7)
1 Dabuan	1	1	15	17
2 Terrak	1		42	43
3 Manggar	2		16	18
4 Bandaran	8	1	26	35
5 Kramat	16	4	5	25
6 Ambat	5	3	21	29
7 Tlanakan	3	2	14	19
8 Branta Pesisir	4	2	22	28
9 Branta Tinggi	3	2	7	12
10 Tlesa		1	5	6
11 Larangan Tokol	1	2	27	30
12 Ceguk	4	2	18	24
13 Panglegur	13	2	2	17
14 Gugul	1	5	13	19
15 Bukek	5	2	16	23
16 Larangan Slampar		6	2	8
17 Taro'an	1	3	4	8
Total	68	38	255	361

Sumber : PLKB Kecamatan Tlanakan

Tabel 4.15
 Jumlah Peristiwa Pernikahan, Cerai dan Rujuk
 di Kecamatan Tlanakan
 2012

Desa/ Kelurahan	Nikah	Cerai	Talak	Rujuk
(1)	(2)	(3)	(4)	(5)
1 Dabuan	2	-	-	-
2 Terrak	2	-	-	-
3 Manggar	4	-	-	-
4 Bandaran	4	-	-	-
5 Kramat		-	-	-
6 Ambat	6	-	-	-
7 Tlanakan	3	-	-	-
8 Branta Pesisir	7	-	-	-
9 Branta Tinggi	2	-	-	-
10 Tlesa		-	-	-
11 Larangan Tokol	4	-	-	-
12 Ceguk	2	-	-	-
13 Panglegur	8	-	-	-
14 Gugul	1	-	-	-
15 Bukek	1	-	-	-
16 Larangan Slampar	6	-	-	-
17 Taro'an	1	-	-	-
Total	53	-	-	-

Sumber : KUA Kecamatan Tlanakan

Tabel 4.16
Jumlah Tempat Ibadah
di Kecamatan Tlanakan
2012

Desa/ Kelurahan	Jenis Tempat Ibadah			
	Masjid	Musholla/ Surau/ Langgar	Gereja	Vihara
(1)	(2)	(3)	(4)	(5)
1 Dabuan	4	29	-	-
2 Terrak	4	27	-	-
3 Manggar	5	14	-	-
4 Bandaran	5	24	-	-
5 Kramat	4	17	-	-
6 Ambat	4	31	-	-
7 Tlanakan	3	18	-	-
8 Branta Pesisir	4	12	-	-
9 Branta Tinggi	3	24	-	-
10 Tlesa	1	9	-	-
11 Larangan Tokol	6	89	-	-
12 Ceguk	5	9	-	-
13 Panglegur	5	25	-	-
14 Gugul	4	18	-	-
15 Bukek	2	10	-	-
16 Larangan Slampar	5	35	-	-
17 Taro'an	3	10	-	-
Total	67	401	-	-

Sumber : KUA Kecamatan Tlanakan

PERTANIAN



<http://www.kementan.go.id>

Tabel 5.1
Luas Panen Dan Produksi Tanaman Bahan Makanan
Di Sawah & Ladang Kecamatan Tlanakan
2012

Jenis Tanaman	Luas Panen (Ha)	Rata-rata Produksi (Kw/ Ha)	Jumlah Produksi (Kw)
(1)	(2)	(3)	(4)
1 Padi Sawah	1.253	65,38	81.921
2 Padi Ladang	227	64,66	14.678
3 Jagung	1.755	35,12	61.636
4 Kedelai	35	16,32	571
5 Ubi Kayu	71	166,37	11.812
6 Ubi Jalar	51	7,81	398
7 Kacang Hijau	274	14,20	3.891
8 Kacang Tanah	52	17,81	926
9 Shorgum			
10 Bentul/Talas	5	120	60
11 Lainnya			
Total	3.666	143.45	174.907

Sumber : Diperta. Kecamatan Tlanakan

Tabel 5.3
Luas Lahan Menurut Desa dan Penggunaannya (Ha)
Di Kecamatan Tlanakan
2012

Desa/ Kelurahan	Lahan		Jumlah	Persentase Lahan Pertanian
	Pertanian	Bukan Pertanian		
(1)	(2)	(3)	(4)	(5)
1 Dabuan	127	28	155	82
2 Terrak	360	114	474	76
3 Manggar	173	57	230	75
4 Bandaran	117	72	189	62
5 Kramat	177	19	196	90
6 Ambat	288	87	375	77
7 Tlanakan	236	56	292	81
8 Branta Pesisir	8	11	19	42
9 Branta Tinggi	115	15	130	88
10 Tlesa	40	16	56	71
11 Larangan Tokol	365	87	452	81
12 Ceguk	193	24	217	89
13 Panglegur	193	89	282	68
14 Gugul	417	67	484	86
15 Bukek	130	41	171	76
16 Larangan Slampar	761	86	847	90
17 Taro'an	192	49	241	80
Total/ Jumlah	3892	918	4810	1.314

Sumber : Dinas Kecamatan Tlanakan

Tabel 5.2
Luas Panen dan Produktivitas Tanaman Sayuran
Di Kecamatan Tlanakan
2012
(Kw)

Desa/ Kelurahan	Luas Panen (Ha)	Rata2 Produksi (Kw/Ha)	Jumlah Produksi (Kw)
(1)	(2)	(3)	(4)
1 Bawang Merah	6	71,80	431
2 Cabe Merah	617	67,50	41.648
3 Cabe Rawit	304	54,10	16.446
4 T o m a t	21	81,10	1.703
5 K e t l m u n	20	12,50	250
6 T e r o n g	21	57,40	1.205
7 Kacang Panjang	28	69,70	1.952
8 Kacang Merah	-	-	-
9 Kangkung	14	51,20	717
10 B a y a m	14	42,60	596
11 Kubis/Kol	-	-	-
12 Wortel	-	-	-
13 Lainnya	-	-	-
Total			-

Sumber : Diperta Kecamatan Tlanakan

Tabel 5.7
 Banyaknya Sarana Produksi Pertanian Menurut Desa dan Jenisnya
 Di Kecamatan Tlanakan
 2012
 (Ha)

Desa/ Kelurahan	Kios Saprotan		Persewa an Gudang	Lantai Jemur	Tempat Lelang Ikan
	Milik KUD	Non KUD			
(1)	(2)	(3)	(4)	(5)	(6)
1 Dabuan	-		-	-	-
2 Terrak			-	-	-
3 Manggar	1		-	-	-
4 Bandaran	-	-	-	-	-
5 Kramat	-	-	-	-	-
6 Ambat	-		-	-	-
7 Tlanakan	1	-	-	-	-
8 Branta Pesisir	2	-	-	-	-
9 Branta Tinggi		-	-	-	
10 Tlesa	-	-	-	-	-
11 Larangan Tokol	-	-	-	-	-
12 Ceguk	1		-	-	-
13 Panglegur	1		-	-	-
14 Gugul	1		-	-	-
15 Bukek			-	-	-
16 Larangan Slampar	1		-	-	
17 Taro'an	1		-	-	
Total	9	0	-	-	

Sumber : Diperta Kecamatan Tlanakan

Tabel 5.4
Lahan Lahan Pertanian Menurut Desa dan Penggunaannya (Ha)
Di Kecamatan Tlanakan
2012

Desa/ Kelurahan	Lahan Pertanian		Jumlah	Persentase Lahan Sawah
	Sawah	Bukan Sawah		
(1)	(2)	(3)	(4)	(5)
1 Dabuan	7	120	127	6
2 Terrak	67	293	360	19
3 Manggar	21	152	173	12
4 Bandaran	87	30	117	74
5 Kramat	57	120	177	32
6 Ambat	150	138	288	52
7 Tlanakan	195	41	236	83
8 Branta Pesisir	-	8	8	-
9 Branta Tinggi	90	25	115	78
10 Tlesa	20	20	40	50
11 Larangan Tokol	4	361	365	1
12 Ceguk	64	129	193	33
13 Panglegur	65	128	193	34
14 Gugul	174	243	417	42
15 Bukek	58	72	130	45
16 Larangan Slampar	224	537	761	29
17 Taro'an	128	64	192	67
Total/ Jumlah	1411	2481	3892	36

Sumber : Dinas Kecamatan Tlanakan

Tabel 5.5
Luas Lahan Sawah Menurut Desa dan Jenis Irigasi (Ha)
Di Kecamatan Tlanakan
2012

dalam (Ha)

Desa/ Kelurahan	Jenis Irigasi		Setengah Non PU	Tadah Hujan	Jumlah
	Teknis	Setengah Teknis			
(1)	(2)	(3)	(4)	(5)	
1 Dabuan	-	-	2	5	7
2 Terrak	-	3	10	54	67
3 Manggar	-	2	5	14	21
4 Bandaran	-	-	15	72	87
5 Kramat	-	4	15	38	57
6 Ambat	-	4	25	121	150
7 Tlanakan	-	5	25	165	195
8 Branta Pesisir	-	-	-	-	-
9 Branta Tinggi	-	10	25	55	90
10 Tlesa	-	-	3	17	20
11 Larangan Tokol	-	-	-	-	-
12 Ceguk	58	2	-	4	64
13 Panglegur	47	2	-	16	65
14 Gugul	31	30	38	75	174
15 Bukek	46	2	3	7	58
16 Larangan Slampar	35	40	60	89	224
17 Taro'an	65	10	25	28	128
Total/ Jumlah	282	114	251	760	1.407

Sumber : Dinas Kecamatan Tlanakan

Tabel 5.3
Luas Panen Produksi Serta Produktivitas Tanaman Buah buahan
Di Kecamatan Tlanakan
2012
(Kw)

Desa/ Kelurahan	Satuan	Jumlah	Produksi (Kw)
(1)	(2)	(3)	(4)
1 Durlan	Pohon		
2 Mangga	Rumpun	34.155	91.559
3 Pisang	Pohon	23.658	6.743
4 Pepaya	Pohon	5.295	424
5 Jambu Biji	Pohon	3.471	104
6 Jambu Air	Pohon	3.479	2.921
7 Sawo	Pohon	519	13
8 Semangka	Hektar	-	-
9 Nanas	Hektar		
10 Rambutan	Pohon		
11 Alpukat	Pohon		
12 Srikaya	Pohon		
13 Lainnya			

Sumber : Diperta Kecamatan Tlanakan

Tabel 5.6
Luas Lahan Bukan Sawah Menurut Desa dan Jenis Lahan (Ha)
Di Kecamatan Tlanakan
2012

dalam (Ha)

Desa/ Kelurahan	Jeni Irigasi				Jumlah
	Teknis	Setengah Teknis	Sederhana Non PU	Tadah Hujan	
(1)	(2)	(3)	(4)	(5)	(6)
1 Dabuan	-	-	-	-	-
2 Terrak	-	-	-	-	-
3 Manggar	-	-	-	-	-
4 Bandaran	-	-	-	-	-
5 Kramat	-	-	-	-	-
6 Ambat	-	-	-	-	-
7 Tlanakan	-	-	-	-	-
8 Branta Pesisir	-	-	-	-	-
9 Branta Tinggi	-	-	-	-	-
10 Tlesa	-	-	-	-	-
11 Larangan Tokol	-	-	-	-	-
12 Ceguk	-	-	-	-	-
13 Panglegur	-	-	-	-	-
14 Gugul	-	-	-	-	-
15 Bukek	-	-	-	-	-
16 Larangan Slampar	-	-	-	-	-
17 Taro'an	-	-	-	-	-
Total/ Jumlah	0	0	0	0	0

Sumber : Dinas Kecamatan Tlanakan

Tabel 5.4
 Jumlah Pohon Tanaman Buah-buahan Yang Menghasilkan
 Di Kecamatan Tlanakan
 2012
 (Pohon)

Desa/ Kelurahan	Mangga	Pisang	Pepaya	Durian	Jeruk	Lainnya
(1)	(2)	(3)	(4)	(5)	(6)	(7)
1 Dabuan	1.270	1.310	770	-	-	1.830
2 Terrak	1.350	1.340	610	-	-	125
3 Manggar	1.740	1.820	730	-	-	580
4 Bandaran	640	720	460	-	-	220
5 Kramat	580	640	370	-	-	-
6 Ambat	870	1.120	680	-	-	-
7 Tlanakan	1.200	1.370	740	-	-	-
8 Branta Pesisir	50	-	-	-	-	-
9 Branta Tinggi	1.880	2.270	1.420	-	-	-
10 Tlesa	1.360	1.200	770	-	-	-
11 Larangan Tokol	1.130	900	460	-	-	-
12 Ceguk	820	1.039	780	-	-	-
13 Panglegur	740	840	250	-	-	-
14 Gugul	2.850	3.240	1.150	-	-	-
15 Bukek	630	760	325	-	-	-
16 Larangan Slampar	2.740	3.430	1.386	-	-	-
17 Taro'an	1.220	1.310	790	-	-	-
Total/ Jumlah	21070	23309	11691	-	-	2.755

Sumber : Diperta Kecamatan Tlanakan

Tabel 5.6
Luas Lahan Bukan Sawah Menurut Desa dan Jenis Lahan (Ha)
Di Kecamatan Tlanakan
2012

dalam (Ha)

Desa/ Kelurahan	Tegal/ Kebun/ Ladang	Hutan Rakyat	Tambak / Kolam/ Empang	Lainnya	Jumlah
(1)	(2)	(3)	(4)	(5)	(6)
1 Dabuan	102	-		18	120
2 Terrak	255	-		38	293
3 Manggar	131	-		21	152
4 Bandaran	25	-		5	30
5 Kramat	103	-		17	120
6 Ambat	112	-		26	138
7 Tlanakan	35	-		6	41
8 Branta Pesisir	6	-		2	8
9 Branta Tinggi	18	-		7	25
10 Tlesa	16	-		4	20
11 Larangan Tokol	266	-		72	338
12 Ceguk	108	-		21	129
13 Panglegur	97	-		31	128
14 Gugul	178	-		65	243
15 Bukek	57	-		15	72
16 Larangan Slampar	469	-		91	560
17 Taro'an	54	-		10	64
Total/ Jumlah	2032	0		449	2.481

Sumber : Dinas Kecamatan Tlanakan

Tabel 5.5
 Populasi Ternak Sapi, Kuda, Kambing dan Domba
 Di Kecamatan Tlanakan
 2012
 (Ekor)

Desa/ Kelurahan	Sapi	Kuda	Kambing	Domba
(1)	(2)	(3)	(4)	(5)
1 Dabuan	156	-	350	220
2 Terrak	960	2	654	278
3 Manggar	662	3	380	185
4 Bandaran	920	8	1.984	178
5 Kramat	852	4	365	318
6 Ambat	1.090	3	511	205
7 Tlanakan	773	4	419	152
8 Branta Pesisir	-	2	1.061	194
9 Branta Tinggi	224	-	468	158
10 Tlesa	432	-	444	130
11 Larangan Tokol	1.130	2	652	118
12 Ceguk	407	2	369	150
13 Panglegur	492	1	399	163
14 Gugul	1.153	1	640	126
15 Bukek	417	-	386	220
16 Larangan Slampar	1.428	-	436	112
17 Taro'an	592	2	966	192
Total/ Jumlah	11688	34	10484	3.099

Sumber : Dinas Peternakan Kecamatan Tlanakan

Tabel 5.5.lanjutan
Luas Lahan Bukan Pertanian Menurut Desa dan Jenis Lahan (Ha)
Di Kecamatan Tlanakan
Tahun 2012

<i>dalam(Ha)</i>					
Desa/ Kelurahan	Bangunan dan Hal Sekitar	Hutan Negara	Rawa2/ Tidak Ditanami	Lainnya Jln, Kuburan, Sungai	Jumlah
(1)	(2)	(3)	(4)	(5)	(6)
1 Dabuan	-	-	-	-	-
2 Terrak	-	-	-	-	-
3 Manggar	-	-	-	-	-
4 Bandaran	-	-	-	-	-
5 Kramat	-	-	-	-	-
6 Ambat	-	-	-	-	-
7 Tlanakan	-	-	-	-	-
8 Branta Pesisir	-	-	-	-	-
9 Branta Tinggi	-	-	-	-	-
10 Tlesa	-	-	-	-	-
11 Larangan Tokol	-	-	-	-	-
12 Ceguk	-	-	-	-	-
13 Panglegur	-	-	-	-	-
14 Gugul	-	-	-	-	-
15 Bukek	-	-	-	-	-
16 Larangan Slampar	-	-	-	-	-
17 Taro'an	-	-	-	-	-
Total/ Jumlah	0	0	0	0	0

Sumber : Kecamatan Tlanakan

Tabel 5.6
 Populasi Ternak Unggas
 Di Kecamatan Tlanakan
 2012
 (Ekor)

Desa/ Kelurahan	Ayam Ras	Ayam Buras/ Kampung	Ayam Petelur	Itik	Mentok
(1)	(2)	(3)		(4)	(5)
1 Dabuan	-	3092	-	224	190
2 Terrak	-	3267	-	88	132
3 Manggar	-	3100	-		65
4 Bandaran	1000	4215	1000	329	380
5 Kramat	-	3320	-	154	370
6 Ambat	-	3212	500	207	135
7 Tlanakan	7000	3964	3700	89	98
8 Branta Pesisir	-	3589	-	20	115
9 Branta Tinggi	-	3256	-	62	60
10 Tlesa	-	3118	-	103	122
11 Larangan Tokol	-	4342	-	113	62
12 Ceguk	-	3260	-	48	72
13 Panglegur	-	3548	1500	57	56
14 Gugul	6500	4513	40200	65	105
15 Bukek	-	3658	500	73	74
16 Larangan Slampar	-	3312	2000	177	60
17 Taro'an	-	3739	-	98	67
Total/ Jumlah	14500	60505	49400	1907	2.163

Sumber : Dinas Peternakan Kecamatan Tlanakan

Lanjutan
Populasi Ternak Unggas
Di Kecamatan Tlanakan
2012
(Ekor)

Desa/ Kelurahan	Kerbau	Sapi Perah	Kelinci
(1)	(2)	(3)	(4)
1 Dabuan	-	-	9
2 Terrak	-	-	-
3 Manggar	-	-	11
4 Bandaran	-	-	22
5 Kramat	-	-	-
6 Ambat	-	-	10
7 Tlanakan	-	-	15
8 Branta Pesisir	-	-	12
9 Branta Tinggi	-	-	38
10 Tlesa	-	-	-
11 Larangan Tokol	-	-	-
12 Ceguk	-	-	-
13 Panglegur	-	6	14
14 Gugul	-	-	10
15 Bukek	-	-	8
16 Larangan Slampar	-	-	25
17 Taro'an	-	-	15
Total/ Jumlah	0	6	189

Sumber : Dinas Peternakan Kecamatan Tlanakan

Tabel 5.6.Lanjutan
 Banyaknya Rumah Tangga Pengusaha Ternak Kecil dan Ayam Ras
 Di Kecamatan Tlanakan
 2012
 (Ekor)

Desa/ Kelurahan	Ternak Kecil		Ayam Ras	
	Kambing	Domba	Petelur	Pedaging
(1)	(2)	(3)	(4)	(5)
1 Dabuan	-	-	-	-
2 Terrak	-	-	-	-
3 Manggar	-	-	-	-
4 Bandaran	-	-	-	-
5 Kramat	-	-	-	-
6 Ambat	-	-	-	-
7 Tlanakan	-	-	-	-
8 Branta Pesisir	-	-	-	-
9 Branta Tinggi	-	-	-	-
10 Tlesa	-	-	-	-
11 Larangan Tokol	-	-	-	-
12 Ceguk	-	-	-	-
13 Panglegur	-	-	-	-
14 Gugul	-	-	40200	-
15 Bukek	-	-	-	-
16 Larangan Slampar	-	-	-	-
17 Taro'an	-	-	-	-
Total/ Jumlah	0	0	40200	0

Sumber : Dinas Peternakan Kecamatan Tlanakan

Tabel 5.7
 Jumlah Nelayan, Pedagang Ikan dan Pengolah Ikan
 Di Kecamatan Tlanakan
 2012
 (Orang)

Desa/ Kelurahan	Jenis Nelayan			Pedagang	Pengolah
	Pandega	Juragan	Jumlah	Ikan	Ikan
(1)	(2)	(3)	(4)	(5)	(6)
1 Dabuan	-	-	-	-	-
2 Terrak	-	-	-	-	-
3 Manggar	-	-	-	-	-
4 Bandaran	1419	68	1487	45	33
5 Kramat	387	129	516	3	8
6 Ambat	81	27	108	5	17
7 Tlanakan	-	-	-	-	-
8 Branta Pesisir	1364	230	1594	33	26
9 Branta Tinggi	581	150	731	-	2
10 Tlesa	354	59	413	-	13
11 Larangan Tokol	-	-	-	-	-
12 Ceguk	-	-	-	-	-
13 Panglegur	-	-	-	-	-
14 Gugul	-	-	-	-	-
15 Bukek	-	-	-	-	-
16 Larangan Slampar	-	-	-	-	-
17 Taro'an	-	-	-	-	-
Total/ Jumlah	4186	663	4849	86	99

Sumber : Dinas Perikanan Kecamatan Tlanakan

Tabel 5.8
 Jumlah Sarana/ Alat Transportasi Nelayan Penangkap Ikan
 Di Kecamatan Tlanakan
 2012
 (Orang)

Desa/ Kelurahan	Perahu	Jukung	Perahu Motor	Kapal Motor
(1)	(2)	(3)	(4)	(5)
1 Dabuan	-	-	-	-
2 Terrak	-	-	-	-
3 Manggar	-	-	-	-
4 Bandaran	-	-	23	45
5 Kramat	-	-	129	-
6 Ambat	-	-	27	-
7 Tlanakan	-	-	-	-
8 Branta Pesisir	-	-	230	-
9 Branta Tinggi	-	-	150	-
10 Tlesa	-	-	59	-
11 Larangan Tokol	-	-	-	-
12 Ceguk	-	-	-	-
13 Panglegur	-	-	-	-
14 Gugul	-	-	-	-
15 Bukek	-	-	-	-
16 Larangan Slampar	-	-	-	-
17 Taro'an	-	-	-	-
Total/ Jumlah	-	-	618	45

Sumber : Dinas Perikanan Kecamatan Tlanakan

Tabel 5.8
 Jumlah Sarana/ Alat Transportasi Nelayan Penangkap Ikan
 Di Kecamatan Tlanakan
 2012
 (Orang)

Desa/ Kelurahan	Kapal Motor	Motor Tempel	Perahu	Tanpa Perahu
(1)	(2)	(3)	(4)	(5)
1 Dabuan	-	-	-	-
2 Terrak	-	-	-	-
3 Manggar	-	-	-	-
4 Bandaran	45	-	23	-
5 Kramat	-	-	129	-
6 Ambat	-	-	27	-
7 Tlanakan	-	-	-	-
8 Branta Pesisir	-	-	230	-
9 Branta Tinggi	-	-	150	-
10 Tlesa	-	-	59	-
11 Larangan Tokol	-	-	-	-
12 Ceguk	-	-	-	-
13 Panglegur	-	-	-	-
14 Gugul	-	-	-	-
15 Bukek	-	-	-	-
16 Larangan Slampar	-	-	-	-
17 Taro'an	-	-	-	-
Total/ Jumlah	-	-	618	45

Sumber : Dinas Perikanan Kecamatan Tlanakan

Tabel 5.8
Luas Areal Budidaya Perikanan Darat Menurut Desa (Ha)
Di Kecamatan Tlanakan
2012
(Orang)

Desa/ Kelurahan	Tambak	Kolam / Empang	Sawah / Mina Padi	Jumlah
(1)	(2)	(3)	(4)	(5)
1 Dabuan	-	-	-	0,00
2 Terrak	-	-	-	0,00
3 Manggar	-	-	-	0,00
4 Bandaran	-	-	-	0,00
5 Kramat	-	-	-	0,00
6 Ambat	-	-	-	0,00
7 Tlanakan	-	-	-	0,00
8 Branta Pesisir	2,5	-	-	2,5
9 Branta Tinggi	-	-	-	0,00
10 Tlesa	-	-	-	0,00
11 Larangan Tokol	-	-	-	0,00
12 Ceguk	-	-	-	0,00
13 Panglegur	-	0,0220	-	0,0220
14 Gugul	-	0,0150	-	0,0150
15 Bukek	-	0,0215	-	0,0215
16 Larangan Slampar	-	-	-	0,00
17 Taro'an	-	-	-	0,00
Total/ Jumlah	-	-	0	45

Sumber : Dinas Perikanan Kecamatan Tlanakan

INDUSTRI



<http://pekasankaribps.go.id>

Tabel 6.1
 Jumlah Usaha Industri Makanan
 Di Kecamatan Tlanakan
 2012
 (Unit)

Jenis komoditi	Jumlah Perusahaan	Tenaga kerja
(1)	(2)	(3)
1 Petis	59	135
2 Garam	12	262
3 Tahu/Tempe	3	8
4 krupuk	216	151
5 Es batu	-	-
Total/ Jumlah	290	556

Sumber : Kantor Kecamatan Tlanakan

Tabel 6.2
 Jumlah Usaha Industri bahan Bangunan
 Di Kecamatan Tlanakan
 2012
 (Unit)

Jenis komoditi	Jumlah Perusahaan	Tenaga kerja
(1)	(2)	(3)
1 Genting	2	9
2 Kapur	9	38
3 Batu merah	6	25
4 Batu putih	-	-
5 Tegel	-	-
Total/ Jumlah	17	72

Sumber : Kantor Kecamatan Tlanakan

Tabel 6.3
 Jumlah Usaha Industri Lainnya
 Di Kecamatan Tlanakan
 2012
 (Unit)

Jenis komoditi	Jumlah Perusahaan	Tenaga kerja	Investasi dlm (000)
(1)	(2)	(3)	(4)
1 Mebel kayu	32	91	66.450
2 Pande Besi	12	262	1.311
3 Batik tulis	3	8	2.250
4 Anyaman	215	141	816
5 Serat nenas	2	12	390
Total/ Jumlah	264	514	71.217

Sumber : Kantor Kecamatan Tlanakan

Tabel 6.4
Pemakaian Listrik
Di Kecamatan Tlanakan
2012

Bulan	Nilai
(1)	(2)
Januari	41.438.815
Februari	28.407.885
Maret	30.263.800
April	32.552.525
Mei	31.792.985
Juni	32.133.295
Juli	31.988.570
Agustus	32.620.380
September	33.258.595
Oktober	31.531.355
Nopember	32.531.355
Desember	-
Total/ Jumlah	358.519.560


Sumber : PT. PLN Kecamatan Tlanakan

Tabel 6.5
Pemakaian PDAM
Di Kecamatan Tlanakan
2012

Triwulan	Satuan	Nilai
(1)	(2)	(3)
I	M3	-
II	M3	-
III	M3	-
IV	M3	-
Total/ Jumlah		0,00

Sumber : PDAM Kecamatan Tlanakan

PERHUBUNGAN



Tabel 7.1
Panjang Jalan
 Menurut Jenis, Kondisi dan Kelas Jalan
 Di Kecamatan Tlanakan
 2012

	Jenis Permukaan	Panjang Jalan (Meter)
1	Aspal	-
2	Kerikil	-
3	Tanah	-
4	Tidak Terinci	-
J U M L A H		-

Sumber : Kantor Kecamatan Tlanakan

Tabel 7.2
 Jumlah Surat Yang dikirim/ diposkan Menurut Jenis Surat
 Di Kecamatan Tlanakan
 2012

Desa/ Kelurahan	Surat Biasa	Surat Kilat	Kilat Tercatat	Kilat Khusus
(1)	(2)	(3)	(4)	(5)
1 Dabuan	45	67	-	45
2 Terrak	52	70	-	70
3 Manggar	63	92	-	90
4 Bandaran	99	130	-	130
5 Kramat	125	160	-	95
6 Ambat	120	125	-	125
7 Tlanakan	200	290	-	150
8 Branta Pesisir	190	300	-	250
9 Branta Tinggi	75	190	-	100
10 Tlesa	60	80	-	70
11 Larangan Tokol	255	325	-	350
12 Ceguk	72	150	-	225
13 Panglegur	200	275	-	300
14 Gugul	55	70	-	90
15 Bukek	45	90	-	80
16 Larangan Slampar	35	100	-	65
17 Taro'an	40	120	-	95
Total/ Jumlah	1731	2634	0	2.330

Sumber : PT. Pos Indonesia Kecamatan Tlanakan

Tabel 7.3
 Jumlah Surat Yang Diterima & Diserahkan Ke Alamat Tujuan
 Di Kecamatan Tlanakan
 2011

Desa/ Kelurahan	Surat	Surat	Kilat	Kilat
	Biasa	Kilat	Tercatat	Khusus
(1)	(2)	(3)	(4)	(5)
1 Dabuan	90	110	-	125
2 Terrak	70	95	-	120
3 Manggar	100	115	-	145
4 Bandaran	125	150	-	250
5 Kramat	200	230	-	240
6 Ambat	125	115	-	190
7 Tlanakan	175	190	-	300
8 Branta Pesisir	225	300	-	400
9 Branta Tinggi	95	140	-	190
10 Tlesa	140	90	-	125
11 Larangan Tokol	300	400	-	450
12 Ceguk	250	400	-	350
13 Panglegur	325	460	-	500
14 Gugul	125	115	-	225
15 Bukek	95	100	-	195
16 Larangan Slampar	135	160	-	190
17 Taro'an	75	125	-	225
Total/ Jumlah	2650	3295	-	4.220

Sumber : PT. Pos Indonesia Kecamatan Tlanakan

KEUANGAN



<http://kemdiknas.go.id>

Tabel 8.1
 Jumlah Anggaran Pendapatan & Belanja Desa (APB-Des)
 Berdasarkan Sumber Dana Di Kecamatan Tlanakan
 2012
 (Juta Rp.)

Desa/ Kelurahan	Pemerintah Kabupaten	Pemerintah Prop. Jatim	Pemerintah Pusat	Swadaya
(1)	(2)	(3)	(4)	(5)
1 Dabuan	76.465		67.500	
2 Terrak	97.468		97.500	
3 Manggar	80.428		90.000	
4 Bandaran	101.127		105.500	
5 Kramat	87.124		82.500	
6 Ambat	92.641		105.000	
7 Tlanakan	87.280		82.500	
8 Branta Pesisir	84.561		105.000	
9 Branta Tinggi	70.447		75.000	
10 Tlesa	68.021		75.000	
11 Larangan Tokol	106.619		120	
12 Ceguk	75.543		75.000	
13 Panglegur	85.725		75.000	
14 Gugul	91.092		75.000	
15 Bukek	73.571		82.500	
16 Larangan Slampar	107.944		120.000	
17 Taro'an	77.947		67.500	
Total/ Jumlah	1.464.003		1.380.620	

Sumber : Kantor Kecamatan Tlanakan

Tabel 8.2
 Jumlah Realisasi Anggaran Biaya Proyek Pembangunan
 Berdasarkan Sumber Dana Di Kecamatan Tlanakan
 2012
 (Juta Rp.)

Desa/ Kelurahan	Pemerintah	Swadaya
(1)	(2)	(3)
1 Dabuan	52	
2 Terrak	64	
3 Manggar	56	
4 Bandaran	65	
5 Kramat	59	
6 Ambat	64	
7 Tlanakan	58	
8 Branta Pesisir	56	
9 Branta Tinggi	51	
10 Tlesa	47	
11 Larangan Tokol	72	
12 Ceguk	51	
13 Panglegur	61	
14 Gugul	60	
15 Bukek	51	
16 Larangan Slampar	72	
17 Taro'an	55	
Total/ Jumlah	994	

Sumber : Kantor Kecamatan Tlanakan

DATA

Mencerdaskan Bangsa



**BADAN PUSAT STATISTIK
KABUPATEN PAMEKASAN**

Jl. Donorego No. 34A Pamekasan
Telp./Fax: 0324-328834 Email:bps0328@bps.go.id