

KECAMATAN SITELLU TALI URANG JEHE DALAM ANGKA

SITELLU TALI URANG JEHE SUBDISTRICT IN FIGURES 2022



KECAMATAN SITELLU TALI URANG JEHE DALAM ANGKA

***SITELLU TALI URANG JEHE
SUBDISTRICT
IN FIGURES
2022***



KECAMATAN SITELLU TALI URANG JEHE DALAM ANGKA
Sitellu Tali Urang Jehe Subdistrict in Figures
2022

ISSN: -

No. Publikasi/*Publication Number*: 12160.2211

Katalog /*Catalog*:1102001.1216011

Ukuran Buku/*Book Size*: 14,8 cm x 21 cm

Jumlah Halaman/*Number of Pages* : xxviii + 94 hal/*pages*

Naskah/*Manuscript*:

BPS Kabupaten Pakpak Bharat

BPS-Statistics of Pakpak Bharat

Penyunting/*Editor*:

BPS Kabupaten Pakpak Bharat

BPS-Statistics of Pakpak Bharat

Desain Kover/*Cover Design*:

BPS Kabupaten Pakpak Bharat

BPS-Statistics of Pakpak Bharat

Ilustrasi Kover/*Cover Illustration*:

BPS Kabupaten Pakpak Bharat

BPS-Statistics of Pakpak Bharat

Diterbitkan oleh/*Published by*:

©BPS Kabupaten Pakpak Bharat/*BPS-Statistics of Pakpak Bharat*

Dicetak oleh/*Printed by*:

CV. Rilis Grafika

Dilarang mengumumkan, mendistribusikan, mengomunikasikan, dan/atau menggandakan sebagian atau seluruh isi buku ini untuk tujuan komersil tanpa izin tertulis dari Badan Pusat Statistik Kabupaten Pakpak Bharat

Prohibited to announce, distribute, communicate, and/or copy part or all of this book for commercial purpose without permission from BPS-Statistics Indonesia of Pakpak Bharat Regency.

TIM PENYUSUN/TEAM MEMBERS

Pengarah/Director

Ratnauli Naibaho

Penanggung Jawab/Persons in Charge

Ratnauli Naibaho

Penyunting/Editors

Itonar Melfia Parbukitan Bakkara

Pembuat Infografis/Infographic Designer

Sashia Tiurma Margaretha Sitorus

Pengolah Data dan Penulis Naskah/Data Processor and Writers

Sepryan Hotmartua Simanjuntak

Penata Letak/Layout Designers

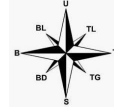
Sepryan Hotmartua Simanjuntak • Pitta Putriwati Hutagalung

KONTRIBUTOR DATA/DATA CONTRIBUTORS

1. Kementerian Agama/*Ministry of Religious Affair*
2. Kementerian Pendidikan dan Kebudayaan/*Ministry of Education and Culture*
3. *Badan Meteorologi Klimatologi dan Geofisika/Meteorological, Climatology, and Geophysical Agency*
4. Badan Pusat Statistik/*BPS-Statistics Indonesia*
5. Dinas Kependudukan dan Catatan Sipil Kabupaten Pakpak Bharat/*Population and Civil Registration Office of Pakpak Bharat Regency*
6. Dinas Ketahanan Pangan dan Pertanian Kabupaten Pakpak Bharat/*Agriculture and Food Security Office of Pakpak Bharat Regency*
7. Kantor Camat Sitellu Tali Urang Jehe/*Subdistrict Office of Sitellu Tali Urang Jehe*

<https://pakpakbharatkab.bps.go.id>

PETA WILAYAH KECAMATAN SITELLU TALI URANG JEHE
MAP OF SITELLU TALI URANG JEHE SUBDISTRICT



KEPALA BPS KABUPATEN PAKPAK BHARAT
CHIEF STATISTICIAN OF PAKPAK BHARAT REGENCY



RATNAULI NAIBAHO



KATA PENGANTAR

Puji dan syukur kami panjatkan kehadiran Tuhan Yang Maha Esa atas selesai disusunnya publikasi “Kecamatan Sitellu Tali Urang Jehe Dalam Angka 2022”.

Pembangunan akan berjalan sesuai dengan rencana apabila didukung oleh data yang lengkap, akurat, tepat waktu dan berkesinambungan, dan hal ini memotivasi BPS Kabupaten Pakpak Bharat untuk terus melengkapi dan menyempurnakan data yang disajikan, baik dari sisi kuantitas maupun kualitasnya.

Data yang disajikan bersumber dari kegiatan rutin BPS Kabupaten Pakpak Bharat berupa kegiatan survei maupun sensus dan dilengkapi dengan data sekunder yang dihimpun dan dikelola oleh instansi pemerintah dan swasta di wilayah Kabupaten Pakpak Bharat terutama wilayah Kecamatan Camat Sitellu Tali Urang Jehe.

Kami mengucapkan terima kasih kepada Camat Sitellu Tali Urang Jehe, juga kepada instansi pemerintah dan swasta yang telah memberikan bantuan sehingga publikasi ini dapat diterbitkan tepat waktu.

Saran dan kritik dari berbagai pihak dalam rangka perbaikan publikasi ini dimasa mendatang sangat diharapkan, semoga publikasi ini bermanfaat bagi para pengguna data.

Salak, September 2022
Kepala BPS
Kabupaten Pakpak Bharat

RATNAULI NAIBAHO



PREFACE

My praise and thanks gives to presence of God to the finish of the publication "Sitellu Tali Urang Jehe Subdistrict In Figures 2022".

The construction will go according to plan if supported by the data is complete, accurate, timely and sustainable, and this condition motivates BPS - Statistics Pakpak Bharat to continue equip and complete presented data, either from quantity side or quality.

The data presented come from routine activities of BPS - Statistics Pakpak Bharat such as survey and census and provided with secondary data that is mustered and managed by government institution and private sector in region of Pakpak Bharat Regency especially in Sitellu Tali Urang Jehe Subdistrict.

We say thank you to Subdistrict head of Sitellu Tali Urang Jehe Subdistrict, and also to government institution and private sector that have participated providing data for this publication so that this publication can be issued on time.

Suggestion and criticism from many parties to improve the quality of this publication in the future will be cordially welcome, we hope this publication is useful for all data user.

*Salak, September 2022
Chief Statistician of
Pakpak Bharat Regency*

RATNAULI NAIBAHO

DAFTAR ISI/CONTENTS

	Halaman <i>Page</i>
Kata Pengantar/ <i>Preface</i>	xi
Daftar Isi/ <i>Contents</i>	xiii
Daftar Tabel/ <i>List of Tables</i>	xv
Daftar Gambar/ <i>List of Figures</i>	xxii
Penjelasan Umum/ <i>Explanatory Notes</i>	xxv
Daftar Singkatan/ <i>List of Abbreviation</i>	xxvii
1. Geografi dan Iklim/ <i>Geography and Climate</i>	1
2. Pemerintahan/ <i>Government</i>	11
3. Penduduk/ <i>Population</i>	21
4. Sosial dan Kesejahteraan Rakyat/ <i>Social and Welfare</i>	31
5. Pertanian/ <i>Agriculture</i>	59
6. Pariwisata, Transportasi, dan Komunikasi/ <i>Tourism, Transportation, and Communication</i>	73
7. Perbankan, Koperasi, dan Perdagangan/ <i>Banking, Cooperative, and Trade</i>	85

DAFTAR TABEL/LIST OF TABLES

Halaman
Page

1. GEOGRAFI DAN IKLIM/GEOGRAPHY AND CLIMATE

1.1 KEADAAN GEOGRAFI GEOGRAPHY CONDITION

- 1.1 Luas Daerah Menurut Desa/Kelurahan di Kecamatan Sitellu Tali Urang Jehe, 2021
Total Area by Villages/Kelurahan in Sitellu Tali Urang Jehe Subdistrict, 2021 8
- 1.2 Jarak ke Ibukota Kecamatan dan Ibukota Kabupaten/ Kota Menurut Desa/Kelurahan di Kecamatan Sitellu Tali Urang Jehe (km), 2021
Distance to the Subdistrict Capital and Regency/Municipal Capital by Villages/Kelurahan in Sitellu Tali Urang Jehe Subdistrict (km), 2021 9

2. PEMERINTAHAN/GOVERNMENT

2.1 WILAYAH ADMINISTRATIF ADMINISTRATIVE AREA

- 2.1.1 Jumlah Dusun Menurut Desa/Kelurahan di Kecamatan Sitellu Tali Urang Jehe, 2021
Number of Dusun by Villages¹/Kelurahan in Sitellu Tali Urang Jehe Subdistrict, 2021 17

2.2 SUMBER DAYA MANUSIA HUMAN RESOURCES

- 2.2.1 Jumlah Pegawai Negeri Sipil Menurut Pemerintah Daerah dan Jenis Kelamin, 2021
Number of Civil Servants by Local Government and Sex, 2021 18
- 2.2.2 Jumlah Pegawai Negeri Sipil Pemerintah Daerah Kecamatan Sitellu Tali Urang Jehe Menurut Tingkat Pendidikan dan Jenis Kelamin, 2021
Number of Civil Servants of Sitellu Tali Urang Jehe District Government by Educational Level and Sex, 2021 19

3. PENDUDUK/POPULATION

3.1	Penduduk, Distribusi Persentase Penduduk, Kepadatan Penduduk, Rasio Jenis Kelamin Penduduk Menurut Desa/ Kelurahan di Kecamatan Sitellu Tali Urang Jehe, 2021 <i>Population, Percentage Distribution of Population, Population Density, and Population Sex Ratio by Villages/Kelurahan in Sitellu Tali Urang Jehe Subdistrict, 2021.....</i>	28
3.2	Jumlah Penduduk Menurut Kelompok Umur dan Jenis Kelamin di Kecamatan Sitellu Tali Urang Jehe, 2021 <i>Population by Age Groups and Sex in Sitellu Tali Urang Jehe Subdistrict, 2021</i>	30

4. SOSIAL DAN KESEJAHTERAAN RAKYAT/SOCIAL AND WELFARE

4.1 PENDIDIKAN EDUCATION

4.1.1	Banyaknya Desa ¹ /Kelurahan yang Memiliki Fasilitas Sekolah Menurut Tingkat Pendidikan di Kecamatan Sitellu Tali Urang Jehe, 2019–2021 <i>Number of Villages¹/Kelurahan Having Educational Facilities by Educational Level in Sitellu Tali Urang Jehe Subdistrict, 2019–2021</i>	37
4.1.2	Jumlah Sekolah Menurut Tingkat Pendidikan di Kecamatan Sitellu Tali Urang Jehe, 2020/2021 dan 2021/2022 <i>Number of Schools by Educational Level in Sitellu Tali Urang Jehe Subdistrict, 2020/2021 and 2021/2022.....</i>	38
4.1.3	Jumlah Guru Menurut Tingkat Pendidikan di Kecamatan Sitellu Tali Urang Jehe, 2020/2021 dan 2021/2022 <i>Number of Teachers by Educational Level in Sitellu Tali Urang Jehe Subdistrict, 2020/2021 and 2021/2022.....</i>	39
4.1.4	Jumlah Murid Menurut Tingkat Pendidikan di Kecamatan Sitellu Tali Urang Jehe, 2020/2021 dan 2021/2022 <i>Number of Pupils by Educational Level in Sitellu Tali Urang Jehe Subdistrict, 2020/2021 and 2021/2022.....</i>	40

4.2 KESEHATAN HEALTH

4.2.1	Banyaknya Desa ¹ /Kelurahan yang Memiliki Sarana Kesehatan Menurut Jenis Sarana Kesehatan di Kecamatan Sitellu Tali Urang Jehe, 2019–2021 <i>Number of Villages¹/Kelurahan Health Facilities by Type of Health Facilities in Sitellu Tali Urang Jehe Subdistrict, 2019–2021</i>	41
4.2.2	Banyaknya Warga Penderita Kekurangan Gizi Menurut Desa/ Kelurahan di Kecamatan Sitellu Tali Urang Jehe, 2020 <i>Number of People with Malnutrition by Villages/Kelurahan in Sitellu Tali Urang Jehe Subdistrict, 2020.....</i>	42
4.3	PERUMAHAN DAN LINGKUNGAN HOUSING AND ENVIRONMENT	
4.3.1	Banyaknya Desa/Kelurahan Menurut Sumber Air Minum Sebagian Besar Keluarga di Kecamatan Sitellu Tali Urang Jehe, 2019–2021 <i>Number of Villages/Kelurahan by Drinking Water Source of Majority Family in Sitellu Tali Urang Jehe Subdistrict, 2019–2021.....</i>	43
4.3.2	Banyaknya Keluarga Menurut Desa/Kelurahan dan Jenis Pengguna Listrik di Kecamatan Sitellu Tali Urang Jehe, 2021 <i>Number of Family by Villages/Kelurahan and Type of Electricity Consumer in Sitellu Tali Urang Jehe Subdistrict, 2021</i>	44
4.3.3	Banyaknya Desa/Kelurahan Menurut Sumber Penerangan Jalan Utama Desa/Kelurahan di Kecamatan Sitellu Tali Urang Jehe, 2019–2021 <i>Number of Villages/Kelurahan by Source of Villages/Kelurahan's Main Street Illumination in Sitellu Tali Urang Jehe Subdistrict, 2019–2021</i>	45
4.3.4	Banyaknya Desa/Kelurahan Menurut Penggunaan Fasilitas Tempat Buang Air Besar Sebagian Besar Keluarga di Kecamatan Sitellu Tali Urang Jehe, 2019–2021 <i>Number of Villages/Kelurahan by Toilet Facility Used by Majority Family in Sitellu Tali Urang Jehe Subdistrict, 2019–2021.....</i>	46
4.3.5	Banyaknya Desa/Kelurahan Menurut Jenis Bahan Bakar untuk Memasak yang Digunakan Sebagian Besar Keluarga di Kecamatan Sitellu Tali Urang Jehe, 2021 <i>Number of Villages/Kelurahan by Type of Cooking Fuel Used by Majority Family in Sitellu Tali Urang Jehe Subdistrict, 2021</i>	47

**4.4 AGAMA DAN SOSIAL LAINNYA
RELIGION AND OTHER SOCIAL AFFAIRS**

4.4.1 Jumlah Tempat Peribadatan Menurut Desa/Kelurahan di Kecamatan Sitellu Tali Urang Jehe, 2021
Number of Worship Places by Villages/Kelurahan in Sitellu Tali Urang Jehe Subdistrict, 2021..... 48

4.4.2 Banyaknya Kejadian Bencana Alam Menurut Desa/Kelurahan dan Jenis Bencana Alam di Kecamatan Sitellu Tali Urang Jehe, 2020
Number of Natural Disaster Events by Villages/Kelurahan and Type of Natural Disaster in Sitellu Tali Urang Jehe Subdistrict, 2020 49

4.4.3 Banyaknya Korban Jiwa Akibat Bencana Alam Menurut Desa/Kelurahan dan Jenis Bencana Alam di Kecamatan Sitellu Tali Urang Jehe, 2020
Number of Fatalities Due to Natural Disasters by Villages/Kelurahan and Type of Natural Disaster in Sitellu Tali Urang Jehe Subdistrict, 2020 52

4.4.4 Keberadaan Fasilitas/Upaya Antisipasi/Mitigasi Bencana Alam Menurut Desa/Kelurahan di Kecamatan Sitellu Tali Urang Jehe, 2021
Existence of Facilities/Efforts for Anticipation/Mitigation of Natural Disasters by Villages/Kelurahan by Villages/Kelurahan in Sitellu Tali Urang Jehe Subdistrict, 2021 55

4.4.5 Banyaknya Desa/Kelurahan yang Memiliki Kelompok Kegiatan Olahraga Menurut Jenis Olahraga dan Ketersediaan Fasilitas/Lapangan Olahraga di Kecamatan Sitellu Tali Urang Jehe, 2021
Number of Villages/Kelurahan Having Sport Activities Groups by Type of Sport and Availability of Sport Facilities/Fields in Sitellu Tali Urang Jehe Subdistrict, 2021 57

5. PERTANIAN/AGRICULTURE

5.1 Luas Panen Tanaman Sayuran dan Buah-buahan Semusim Menurut Jenis Tanaman di Kecamatan Sitellu Tali Urang Jehe (ha), 2018–2021
Harvested Area of Seasonal Vegetables and Fruits by Kind of Plant in Sitellu Tali Urang Jehe Subdistrict (ha), 2018–2021 64

5.2	Produksi Tanaman Sayuran dan Buah-buahan Semusim Menurut Jenis Tanaman di Kecamatan Sitellu Tali Urang Jehe (kuintal), 2018–2021 <i>Production of Seasonal Vegetables and Fruits by Kind of Plant in Sitellu Tali Urang Jehe Subdistrict (quintal), 2018–2021</i>	65
5.3	Luas Panen Tanaman Biofarmaka Menurut Jenis Tanaman di Kecamatan Sitellu Tali Urang Jehe (m ²), 2018–2021 <i>Harvested Area of Medicinal Plants by Kind of Plant in Sitellu Tali Urang Jehe Subdistrict (m²), 2018–2021.....</i>	66
5.4	Produksi Tanaman Biofarmaka Menurut Jenis Tanaman di Kecamatan Sitellu Tali Urang Jehe (kg), 2018–2021 <i>Production of Medicinal Plants by Kind of Plant in Sitellu Tali Urang Jehe Subdistrict (kg),2018–2021</i>	67
5.5	Luas Panen Tanaman Hias Menurut Jenis Tanaman di Kecamatan Sitellu Tali Urang Jehe (m ²), 2018–2021 <i>Harvested Area of Ornamental Plants by Kind of Plant in Sitellu Tali Urang Jehe Subdistrict (m²), 2018–2021.....</i>	68
5.6	Produksi Tanaman Hias Menurut Jenis Tanaman di Kecamatan Sitellu Tali Urang Jehe (tangkai), 2018–2021 <i>Production of Ornamental Plants by Kind of Plant n Sitellu Tali Urang Jehe Subdistrict (stalks), 2018–2021</i>	69
5.7	Produksi Buah-Buahan dan Sayuran Tahunan Menurut Jenis Tanaman di Kecamatan Sitellu Tali Urang Jehe (kuintal), 2018–2021 <i>Production of Annual Fruits and Vegetables by Kind of Plant in Sitellu Tali Urang Jehe Subdistrict (quintal), 2018–2021</i>	70
5.8	Luas tanam Area Tanaman Pangan menurut Jenis Tanaman di Kecamatan Sitellu Tali Urang Jehe <i>Planting Board Area Food Crops in Sitellu Tali Urang Jehe Subdistrict.</i>	71
5.9	Luas panen produksi, Produksi, dan rata-rata Produksi Tanaman Pangan di Kecamatan Sitellu Tali Urang Jehe <i>Harvested Area, Production, and Yield Rate Of Food Crops in Sitellu Tali Urang Jehe Subdistrict 2021.....</i>	72

6.	PARIWISATA, TRANSPORTASI, DAN KOMUNIKASI/TOURISM, TRANSPORTATION, AND COMMUNICATION	
6.1	PARIWISATA TOURISM	
6.1.1	Jumlah Sarana Akomodasi Menurut Desa/Kelurahan dan Jenis Akomodasi di Kecamatan Sitellu Tali Urang Jehe, 2021 <i>Number of Accomodation Facilities by Villages/Kelurahan and Type of Accomodation in Sitellu Tali Urang Jehe Subdistrict, 2021</i>	78
6.2	TRANSPORTASI TRANSPORTATION	
6.2.1	Prasarana dan Sarana Transportasi Antar Desa/Kelurahan Menurut Desa/Kelurahan di Kecamatan Sitellu Tali Urang Jehe, 2021 <i>Inter-Villages/Kelurahan Transportation Infrastructure and Facilities by Villages/Kelurahan in Sitellu Tali Urang Jehe Subdistrict, 2021</i>	79
6.3	KOMUNIKASI COMMUNICATION	
6.2.2	Keberadaan Kantor Pos/Pos Pembantu/Rumah Pos, Pos Keliling, dan Perusahaan/Agan Jasa Ekspedisi Swasta Menurut Desa/ Kelurahan di Kecamatan Sitellu Tali Urang Jehe, 2021 <i>Number of Post Office/Subsidiary of Post Office, Mobile Portal Service, Private Expedition Service Company by Villages/Kelurahan in Sitellu Tali Urang Jehe Subdistrict, 2021</i>	81
6.3.1	Jumlah Menara Telepon seluler dan Operator Layanan Komunikasi Telepon Seluler Menurut Desa/Kelurahan di Kecamatan Sitellu Tali Urang Jehe, 2021 <i>Number of Base Transceiver Station (BTS) and Cellular Phone Communication Service Operators by Villages/Kelurahan in Sitellu Tali Urang Jehe Subdistrict, 2021</i>	82
6.3.2	Kekuatan Sinyal Telepon Seluler dan Jenis Sinyal Internet Telepon Seluler Menurut Desa/Kelurahan di Kecamatan Sitellu Tali Urang Jehe, 2021 <i>The Strenght of Celular Phone Signal by Villages/Kelurahan in Sitellu Tali Urang Jehe Subdistrict, 2021</i>	83

7.	PERBANKAN, KOPERASI, DAN PERDAGANGAN/BANKING, COOPERATIVE, AND TRADE	
7.1	Banyaknya Sarana Lembaga Keuangan Bank Menurut Desa/Kelurahan dan Jenis Bank di Kecamatan Sitellu Tali Urang Jehe, 2021 <i>Number of Bank by Villages/Kelurahan and Type of Bank in Sitellu Tali Urang Jehe Subdistrict, 2021</i>	90
7.2	Banyaknya Koperasi Aktif Menurut Menurut Desa/Kelurahan dan Jenis Koperasi di Kecamatan Sitellu Tali Urang Jehe, 2021 <i>Number of Cooperative by Villages/Kelurahan and Type of Cooperative in Sitellu Tali Urang Jehe Subdistrict, 2021</i>	91
7.3	Banyaknya Sarana Perdagangan Menurut Desa/ Kelurahan dan Jenis Sarana Perdagangan di Kecamatan Sitellu Tali Urang Jehe, 2021 <i>Number of Trade Facilities by Villages/Kelurahan and Type of Trade Facilities in Sitellu Tali Urang Jehe Subdistrict, 2021</i>	93

DAFTAR GAMBAR/LIST OF FIGURES

	Halaman Page
1.1 Luas Daerah menurut Desa/Kelurahan di Kecamatan Sitellu Tali Urang Jehe (%), 2021 <i>Total Area by Village/Kelurahan In Sitellu Tali Urang Jehe Subdistrict (%), 2021</i>	6
1.2 Jarak ke Ibukota Kecamatan Menurut Desa/Kelurahan di Kecamatan Sitellu Tali Urang Jehe (km), 2021 <i>Distance to the Subdistrict Capital by Village/Kelurahan in Sitellu Tali Urang Jehe Subdistrict (km), 2021</i>	7
2.1 Kantor Kecamatan Sitellu Tali Urang Jehe <i>Sitellu Tali Urang Jehe Sub District Office</i>	16
3.1 Persentase Penduduk Kecamatan Sitellu Tali Urang Jehe, 2021 <i>Population Percentage in Sitellu Tali Urang Jehe Subdistrict, 2021</i>	26
3.2 Kepadatan Penduduk di Kecamatan Sitellu Tali Urang Jehe, 2021 <i>Population Density in Sitellu Tali Urang Jehe Subdistrict, 2021</i>	27
4.1 Jumlah Sekolah Menurut Tingkat Pendidikan di Kecamatan Sitellu Tali Urang Jehe, 2021 <i>Number of School by Level of Education in Sitellu Tali Urang Jehe Subdistrict, 2021</i>	36

PENJELASAN UMUM/EXPLANATORY NOTES

Tanda-tanda, satuan-satuan, dan lain-lainnya yang digunakan dalam publikasi ini adalah sebagai berikut:

Symbols, measurement units, and acronyms which are used in this publication, are as follows:

1. TANDA-TANDA/SYMBOLS

Data tidak tersedia/ <i>Data not available</i>	: ...
Tidak ada atau nol / <i>Null or zero</i>	: -
Data dapat diabaikan/ <i>Data negligible</i>	: 0
Tanda decimal/ <i>Decimal point</i>	: ,
Data tidak dapat ditampilkan/ <i>Not applicable</i>	: NA
Angka estimasi/ <i>Estimated figures</i>	: e
Angka diperbaiki/ <i>Revised figures</i>	: r
Angka sementara/ <i>Preliminary figures</i>	: x
Angka sangat sementara/ <i>Very preliminary figures</i>	: xx
Angka sangat sangat sementara/ <i>Very very preliminary figures</i>	: xxx

2. SATUAN/UNITS

barel/ <i>barrel</i>	: 158,99 liter/ <i>litres</i> = 1/6,2898 m ³
hektar (ha)/ <i>hectare (ha)</i>	: 10 000 m ²
kilometer (km)/ <i>kilometres (km)</i>	: 1 000 meter/ <i>meters (m)</i>
knot/ <i>knot</i>	: 1,8523 km/jam (<i>km/hour</i>)
kuintal/ <i>quintal</i>	: 100 kg
KWh	: 1 000 Watt hour
MWh	: 1 000 KWh
liter (untuk beras)/ <i>litre (for rice)</i>	: 0,80 kg
MMSCF	: 1/35,3 m ³
metrik ton (m.ton)/ <i>metric ton (m. ton)</i>	: 0,98421 long ton = 1 000 kg
ons/ <i>ounce</i>	: 28,31 gram/ <i>grams</i>
ton	: 1 000 kg

Satuan lain: buah, dus, butir, helai/lembar, kaleng, batang, pulsa, ton kilometer (ton-km), jam, menit, persen (%).

Other units: unit, pack, pieces, sheet, tin, pulse, ton-kilometres(ton-km), hour, minute, percent (%).

Perbedaan angka di belakang koma disebabkan oleh pembulatan angka.

The difference in decimal numbers is caused by rounding.

DAFTAR SINGKATAN/LIST OF ABBREVIATION

SI	: Stasiun Iklim/ <i>Climate Station</i>
SMPK	: Stasiun Meterologi Pertanian Khusus/ <i>Special Agricultural Meteorological Station</i>
t.t	: Tempat tidur/ <i>Bed</i>
BCG	: Bacillus Calmette Guerin
DPT	: Difteri, Pertusis, Tetanus/ <i>Diphtheria, Tetanus, and Pertussis</i>
TT	: Tetanus Toxoid
IOT	: Industri Obat Tradisional/ <i>Traditional Medicine Industry</i>
IKOT	: Industri Kecil Obat Tradisional/ <i>Traditional Medicine Small Industry</i>
Alkes	: Alat kesehatan/ <i>Health Kits</i>
PKRT	: Perbekalan Kesehatan Rumah tangga/ <i>Household Health Logistics</i>
Kompl	: Komplemen/ <i>Complement</i>
IRTP	: Industri Pangan Produksi Rumah Tangga/ <i>Foods Home Industry</i>
PBF	: Pedagang Besar Farmasi/ <i>Pharmacy Whole-seller</i>
GFK	: Gudang Farmasi Kab/Kota/Regency/ <i>Municipality Pharmacy Warehouse</i>
RB	: Rumah Bersalin/ <i>Delivery House</i>
Pustu	: Puskesmas pembantu/ <i>Auxiliary Public Health Center</i>
BP	: Balai Pengobatan/ <i>Polyclinic</i>
TPS	: Tempat Pembuangan Sampah Sementara / <i>landfill</i>
Jamkesmas	: Jaminan kesehatan masyarakat miskin/ <i>Poor public health insurance</i>
PJKMU	: Program Jaminan Kesehatan Masyarakat Umum/ <i>General Public Health Insurance Program</i>
SIUP	: Surat Ijin Usaha Perdagangan/ <i>Trading Permission Letter</i>
TDP	: Tanda Daftar Perusahaan/ <i>Company Registration Identity</i>
API	: Angka Pengenal Importir/ <i>Importer's Identity Number</i>

BAB 1

G E O G R A F I D A N I K L I M G E O G R A P H Y A N D C L I M A T E



LUAS KECAMATAN SITELLU
TALI URANG JEHE, 2021

473,62 km²



WILAYAH TERLUAS DI
KECAMATAN SITELLU TALI
URANG JEHE, 2021

Kaban Tengah

PENJELASAN TEKNIS

1. Secara astronomis, Indonesia terletak antara 60 08' Lintang Utara dan 110 15' Lintang Selatan dan antara 940 45'–1410 05' Bujur Timur dan dilalui oleh garis ekuator atau garis khatulistiwa yang terletak pada garis lintang 00.
2. Berdasarkan posisi geografisnya, negara Indonesia memiliki batas-batas: Utara - Negara Malaysia, Singapura, Filipina, dan Laut Cina Selatan; Selatan - Negara Australia dan Samudera Hindia; Barat - Samudera Hindia; Timur - Negara Papua Nugini, Timor Leste, dan Samudera Pasifik.
3. Badan Pusat Statistik (BPS) telah melakukan pendataan Potensi Desa (Podes) sejak tahun 1980. Sejak saat itu, Podes dilaksanakan secara rutin sebanyak 3 kali dalam kurun waktu sepuluh tahun untuk mendukung kegiatan Sensus Penduduk, Sensus Pertanian, ataupun Sensus Ekonomi. Dengan demikian, fakta penting terkait ketersediaan infrastruktur dan potensi yang dimiliki oleh setiap wilayah dapat dipantau perkembangannya secara berkala dan terus menerus.

TECHNICAL NOTES

1. *Astronomically, Indonesia is located between 60 08' North latitude and 110 15' South latitude, and between 940 45' and 1410 05' East longitude and lies on equator line located at 00 latitude line.*
2. *In terms of geographic position, Indonesia has boundaries as follows: North - Malaysia, Singapore, Philippines, and South China Sea; South - Australia and Indian Ocean; West - Indian Ocean; East - Papua New Gunea, Timor Leste, and Pasific Ocean*
3. *BPS-Statistics Indonesia has already recorded village potential (Podes) since 1980. Since then, Podes regularly implemented 3 (three) times within ten years to support the activities of the Population Census, Agriculture Census, or Economic Census. Thus, important facts related to the availability of infrastructure and the potential possessed by each region can be monitored regularly and continually.*

<https://pakpakbharatkab.bps.go.id>

ULASAN

Secara geografis, Kabupaten Pakpak Bharat terletak pada garis 2015'00" 3032'00" Lintang Utara dan 96000'00" 98031'00" Bujur Timur. Sebelah Utara berbatasan dengan Kabupaten Dairi, sebelah Timur dengan Kabupaten Samosir, sebelah Selatan dengan Kabupaten Tapanuli Tengah dan Kabupaten Humbang Hasundutan, dan sebelah Barat dengan Kabupaten Aceh Singkil dan Kota Subulussalam.

Luas keseluruhan Kabupaten Pakpak Bharat adalah 1.218,30 km², yang terdiri dari 8 kecamatan yakni Kecamatan Salak, Kecamatan Kerajaan, Kecamatan Sitellu Tali Urang Jehe, Kecamatan Tinada, Kecamatan Siempat Rube, Kecamatan Sitellu Tali Urang Julu, Kecamatan Pergetteng Getteng Sengkut dan Kecamatan Pagindar.

Karena terletak dekat garis khatulistiwa, kabupaten Pakpak Bharat tergolong ke daerah beriklim tropis. Ketinggian antara 700 – 1500 M diatas permukaan laut dengan kondisi geografis berbukit – bukit.

DESCRIPTION

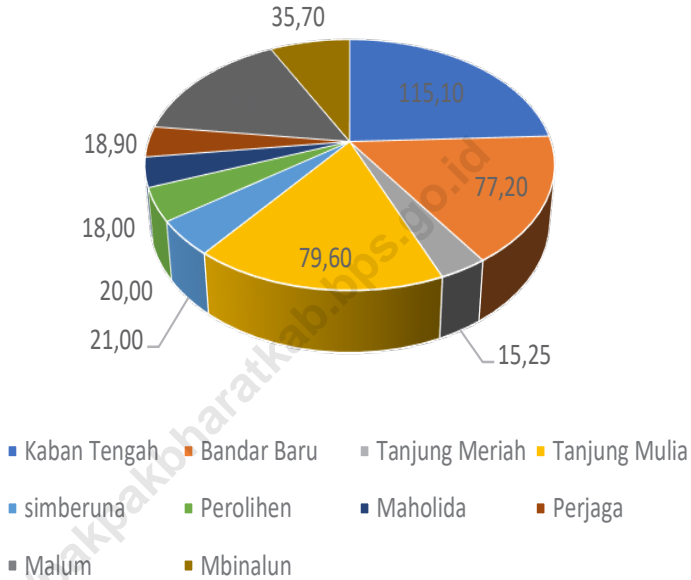
Geographically, Pakpak Bharat Regency is lying on the line 2015'00" 3032'00" North Latitude and 96000'00" 98031'00" East Longitude. North side adjacent with Dairi Regency, East side Samosir Regency, South side Tapanuli Tengah Regency and Humbang Hasundutan Regency, and West side Aceh Singkil Regency and Subulussalam City.

Total area of Pakpak Bharat Regency is 1.218,30 km², which consists of eight districts namely Salak District, Kerajaan District, Sitellu Tali Urang Jehe District, Tinada District, Siempat Rube District, Sitellu Tali Urang Julu District, Pergetteng-Getteng Sengkut District, and Pagindar District.

Pakpak Bharat Regency is located in equator, so it belongs to the tropics. Altitude between 700-1500 M above sea level with mountainous geographical conditions-hill.

Gambar 1.1
Figures

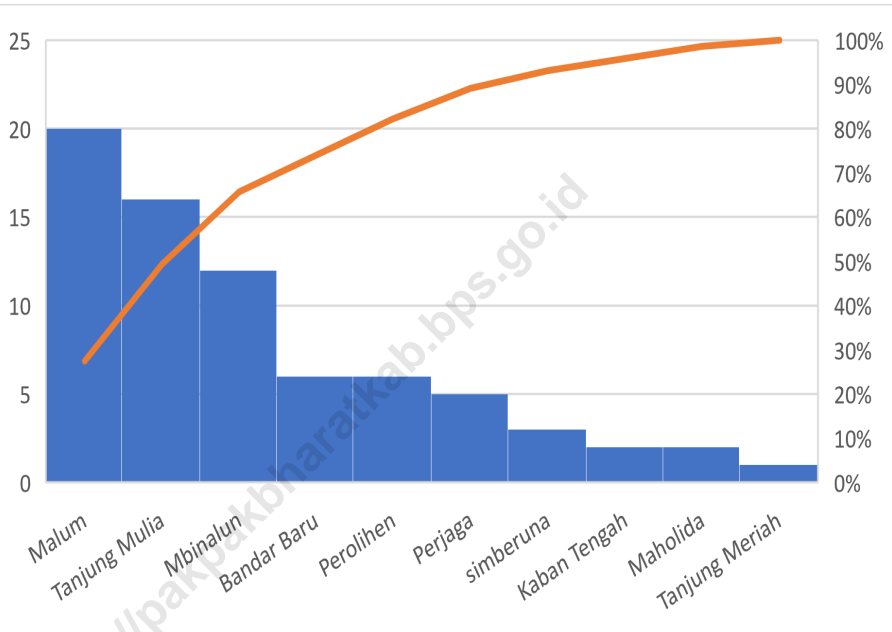
Luas Daerah menurut Desa/Kelurahan di Kecamatan Sitellu Tali Urang Jehe (%), 2021
Total Area by Village/Kelurahan In Sitellu Tali Urang Jehe Subdistrict (%), 2021



Sumber/Source : BPS, Pendataan Potensi Desa (Podes) 2021/BPS-Statistics Indonesia, Village Potential Data Collecting 2021

Gambar 1.2
Figures

Jarak ke Ibukota Kecamatan Menurut Desa/Kelurahan di Kecamatan Sitellu Tali Urang Jehe (km), 2021
Distance to the Subdistrict Capital by Village/Kelurahan in Sitellu Tali Urang Jehe Subdistrict (km), 2021



Sumber/Source : BPS, Pendataan Potensi Desa (Podes) 2021/BPS-Statistics Indonesia, Village Potential Data Collecting 2021

1.1 KEADAAN GEOGRAFI GEOGRAPHY CONDITION

Tabel 1.1.1 Luas Daerah Menurut Desa/Kelurahan di Kecamatan Sitellu Tali Urang Jehe, 2021
Table *Total Area by Villages/Kelurahan in Sitellu Tali Urang Jehe Subdistrict, 2021*

Desa/Kelurahan <i>Village/Kelurahan</i>	Luas <i>Total Area</i> (km ² /sq.km)	Persentase terhadap Luas <i>Percentage to Subdistrict Area</i>
(1)	(2)	(3)
Kaban Tengah	115,10	24,45
Bandar Baru	77,20	16,40
Tanjung Meriah	15,25	3,26
Tanjung Mulia	79,60	16,91
simberuna	21,00	4,46
Perolihen	20,00	4,25
Maholida	18,00	3,82
Perjaga	18,90	4,02
Malum	73,40	15,59
Mbinalun	35,17	6,84
Sitellu Tali Urang Jehe		

Sumber/Source: BPS, Pendataan Potensi Desa (Podes) 2021/BPS-Statistics Indonesia, Village Potential Data Collecting 2021

Tabel
Table 1.1.2

Jarak ke Ibukota Kecamatan dan Ibukota Kabupaten/Kota Menurut Desa/Kelurahan di Kecamatan Sitellu Tali Urang Jehe (km), 2021
Distance to the Subdistrict Capital and Regency/Municipal Capital by Villages/Kelurahan in Sitellu Tali Urang Jehe Subdistrict (km), 2021

Desa/Kelurahan <i>Village/Kelurahan</i>	Jarak ke Ibukota Kecamatan <i>Distance to Subdistrict Capital</i>	Jarak ke Ibukota Kabupaten/ Kota <i>Distance to Regency/ Municipal Capital</i>
(1)	(2)	(3)
Kaban Tengah	2	23
Bandar Baru	6	18
Tanjung Meriah	1	24
Tanjung Mulia	16	46
simberuna	3	27
Perolihen	6	35
Maholida	2	28
Perjaga	5	20
Malum	20	50
Mbinalun	12	42

Sumber/Source: BPS, Pendataan Potensi Desa (Podes) 2021/BPS-Statistics Indonesia, Village Potential Data Collecting 2021

BAB 2

P E M E R I N T A H A N G O V E R N M E N T



JUMLAH DESA DI KECAMATAN
SITELLU TALI URANG JEHE,
2021

10 desa



JUMLAH DUSUN DI
KECAMATAN SITELLU TALI
URANG JEHE, 2021

53 Dusun

PENJELASAN TEKNIS

1. Kecamatan Sitellu Tali Urang Jehe, kecamatan ini terdiri dari 10 Desa dan 53 Dusun. Ada 19 PNS di Kantor Camat Pagindar yang terdiri 14 Laki-laki dan 5 Perempuan

TECHNICAL NOTES

1. *Sitellu Tali Urang Jehe District, this sub-district consists of 10 villages and 53 hamlets. There are 19 civil servants in the Pagindar sub-district office consisting of 14 men and 5 women*

<https://pakpakbharatkab.bps.go.id>

<https://pakpakbharatkab.bps.go.id>

ULASAN

Kecamatan Sitellu Tali Urang Jehe salah satu dari 8 kecamatan yang ada di Kabupaten Pakpak Bharat. Dengan luas 473,62 Km². Kecamatan Sitellu Tali Urang Jehe menduduki peringkat Pertama untuk luas wilayah disusul oleh kecamatan Kerajaan, dan Siempat Rube. Kecamatan Sitellu Tali Urang Jehe terbagi menjadi 10 Desa, yaitu Untuk kepadatan penduduk Kecamatan Sitellu Tali Urang Jehe sebesar 366,26 jiwa/Km², dimana sebagian besar penduduk bermata pencaharian di sektor pertanian. Kecamatan Sitellu Tali Urang Jehe berbatasan dengan Kecamatan Kerajaan, dan Tinada. Kecamatan Sitellu Tali Urang Jehe juga beriklim tropis dengan memperoleh pengaruh angin muson yang berganti arah setiap setengah tahun sekali. Pengaruh angin Muson ini menyebabkan timbulnya musim hujan dan musim kemarau.

DESCRIPTION

Sitellu Tali Urang Jehe District is one of 8 sub-districts in Pakpak Bharat Regency. With an area of 473.62 Km². Sitellu Tali Urang Jehe sub-district was ranked first for the area, followed by the Kingdom sub-district, and Siempat Rube.

Sitellu Tali Urang Jehe District is divided into 10 villages, namely the population density of Sitellu Tali Urang Jehe District is 366.26 people/Km², where most of the population lives in the agricultural sector.

Sitellu Tali Urang Jehe District borders the Kingdom and Tinada Districts. Sitellu Tali Urang Jehe sub-district also has a tropical climate with the influence of monsoon winds that change direction every half year. The influence of the monsoon winds causes the rainy season and dry season.

Gambar 2.1
Figures

Kantor Kecamatan Sitellu Tali Urang Jehe
Sitellu Tali Urang Jehe Sub District Office



Sumber/Source : Kantor Camat Sitellu Tali Urang Jehe

2.1 WILAYAH ADMINISTRATIF ADMINISTRATIVE AREA

Tabel 2.1.1 Jumlah Dusun Menurut Desa/Kelurahan di Kecamatan Sitellu Tali Urang Jehe, 2021
Table *Number of Dusun by Villages¹/Kelurahan in Sitellu Tali Urang Jehe Subdistrict, 2021*

Desa/Kelurahan Village/Kelurahan	Jumlah Dusun
(1)	(2)
Kaban Tengah	7
Bandar Baru	6
Tanjung Meriah	4
Tanjung Mulia	11
simberuna	4
Peroliهن	5
Maholida	5
Perjaga	3
Malum	3
Mbinalun	5
Nama Kecamatan	53

Sumber/Source: Kantor Camat Sitellu Tali Urang Jehe

2.2 SUMBER DAYA MANUSIA HUMAN RESOURCES

Tabel 2.2.1 Jumlah Pegawai Negeri Sipil Menurut Pemerintah Daerah dan Jenis Kelamin, 2021
Table *Number of Civil Servants by Local Government and Sex, 2021*

Pemerintah Daerah Local Government	Laki-Laki Male	Perempuan Female	Jumlah Total
(1)	(2)	(3)	(4)
Pemerintah Daerah Kecamatan	14	5	19
Pemerintah Daerah Desa	4	-	4

Sumber/Source: Kantor camat Sitellu Tali Urang Jehe

Tabel 2.2.2
Table

**Jumlah Pegawai Negeri Sipil Pemerintah Daerah
Kecamatan Sitellu Tali Urang Jehe Menurut Tingkat
Pendidikan dan Jenis Kelamin, 2021**
**Number of Civil Servants of Sitellu Tali Urang Jehe District
Government by Educational Level and Sex, 2021**

Tingkat Pendidikan <i>Educational Level</i>	Laki-Laki <i>Male</i>	Perempuan <i>Female</i>	Jumlah <i>Total</i>
(1)	(2)	(3)	(4)
Sekolah Dasar (SD) <i>Primary School</i>	0	0	0
SMP/Sederajat <i>Junior High School</i>	0	0	0
SMA/Sederajat <i>Senior High School</i>	2	0	2
Diploma I/Akta I <i>Diploma I/Akta I</i>	0	0	0
Diploma II/Akta II <i>Diploma II/Akta II</i>	0	0	0
Diploma III/Akta III <i>Diploma III/Akta III</i>	1	0	1
Diploma IV/Akta IV <i>Diploma IV/Akta IV</i>	0	0	0
S1/Sarjana <i>Under Graduate/Bachelor</i>	1	0	1
S2/Pasca Sarjana <i>Graduate</i>	0	0	0
S3/Doktor/Ph.D <i>Post Graduate</i>	0	0	0
Jumlah/Total	4	0	4

Sumber/Source: Kantor Camat Sitellu Tali Urang Jehe

BAB 3

P E N D U D U K P O P U L A T I O N



DESA DENGAN JUMLAH PENDUDUK
TERBANYAK DI KECAMATAN SITELLU
TALI URANG JEHE, 2021

Tanjung Meriah



JUMLAH PENDUDUK DI KECAMATAN
SITELLU TALI URANG JEHE, 2021



6.112 jiwa



5.942 jiwa

PENJELASAN TEKNIS

1. Sensus Penduduk yang dilaksanakan setiap sepuluh tahun sekali berfungsi sebagai sumber data kependudukan. Sensus Penduduk telah dilaksanakan sebanyak tujuh kali sejak Indonesia merdeka yakni pada tahun 1961, 1971, 1980, 1990, 2000, 2010 dan 2020 (Bulan Mei). Di dalam Sensus Penduduk, Pencacahan dilakukan terhadap seluruh penduduk yang berdomisili di wilayah teritorial Indonesia termasuk warga negara asing kecuali anggota Korps Diplomatik negara sahabat beserta keluarganya.
2. Penduduk adalah semua orang yang berdomisili di wilayah teritorial tertentu.
3. Kepadatan Penduduk adalah banyaknya penduduk per km persegi.

TECHNICAL NOTES

1. *Population Census is conducted every ten years as source of demographic data. Population Census has been conducted seven times since Indonesia's independence : 1961, 1971, 1980, 1990, 2000, 2010 and 2020 (on May). The population census enumerates all residents in the entire territory of Republic of Indonesia including foreign citizens except the diplomatic corps members and their families.*
2. *Population are all residents of an entire territory.*
3. *Population density is the number of people per square kilometer.*

<https://pakpakbharatkab.bps.go.id>

ULASAN

Jumlah penduduk suatu wilayah dipengaruhi oleh faktor kelahiran, kematian dan migrasi/perpindahan penduduk. Perkembangan jumlah penduduk Kecamatan Sitellu tali Urang Jehe mengalami perubahan setiap tahunnya. Jumlah penduduk Kecamatan Sitellu tali Urang Jehe pada tahun 2021 sebanyak 12.504 jiwa dengan rincian sebanyak 6.112 jiwa penduduk laki-laki dan 5.942 jiwa penduduk perempuan.

Kepadatan penduduk menunjukkan persebaran penduduk di suatu daerah tertentu. Kepadatan penduduk merupakan jumlah penduduk dibagi luas wilayah. Hasil registrasi penduduk 2021 menunjukkan kepadatan penduduk Kecamatan Pargeteng Getteng Sengkut sebesar 366,26 jiwa/km², artinya bahwa setiap 1 km² wilayah dihuni oleh 366,26 jiwa.

Dengan Rasio Jenis kelamin Kecamatan Pargetteng Getteng Sengkut sebesar 102, berdasarkan kelompok usia dengan Rasio Jenis Kelamin terbesar pada kelompok usia 10 - 14 tahun sementara Rasio jenis Kelamin terkecil pada kelompok usia 70 - 74 tahun.

DESCRIPTION

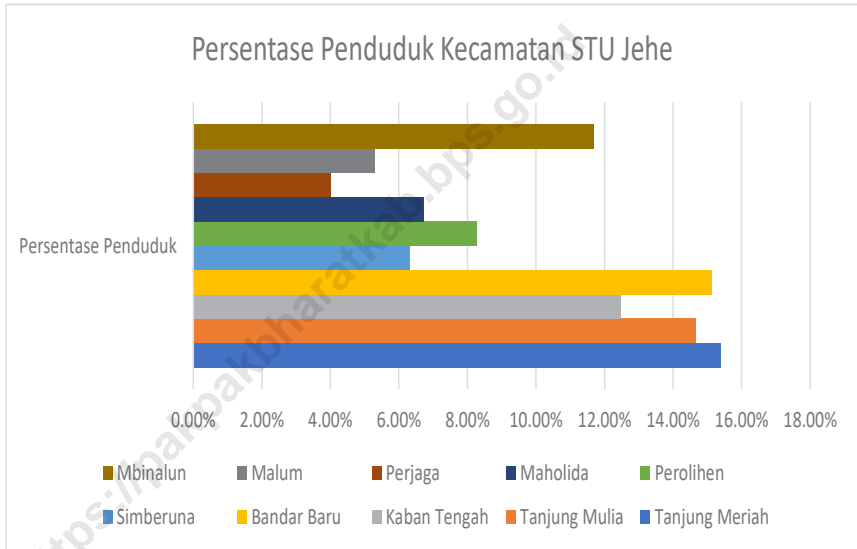
The population of a region is affected by factors of birth, death and migration / displacement of the population. The development of the population of Pargetteng Getteng Sengkut district changes every year. The population of Tegalrejo Subdistrict in 2021 was 5.034 people with details of 2.542 male and 2.492 female..

Population density shows the distribution of population in a certain area. Population density is the number of people divided by the area. The results of the 2021 population registration show that the population density of Pargeteng Getteng Sengkut District is 366,26 people/km², meaning that every 1 km² area is inhabited by 366,26 people.

With a Sex Ratio in Pargetteng Getteng Sengkut District of 102, based on the age group with the largest sex ratio in the 10-14 year age group while the lowest sex ratio in the 70-74 year age group.

Gambar 3.1
Figures

Persentase Penduduk Kecamatan Sitellu Tali Urang Jehe, 2021
Population Percentage in Sitellu Tali Urang Jehe Subdistrict, 2021

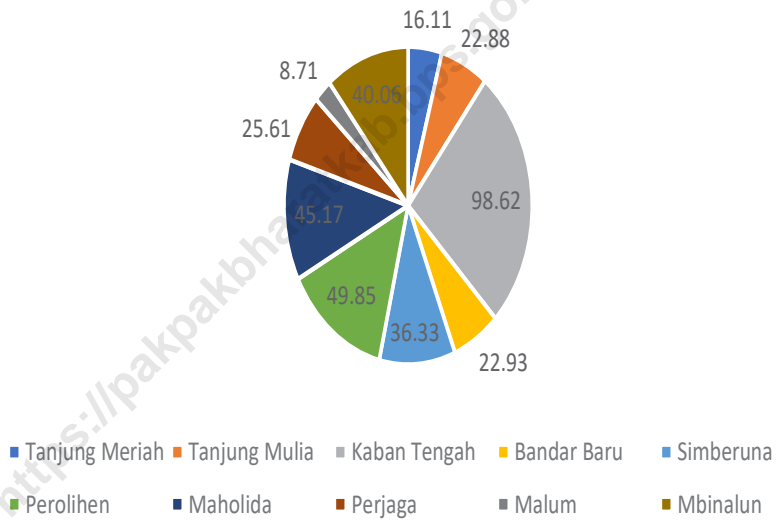


Sumber/Source : BPS, Pendataan Potensi Desa (Podes) 2021/BPS-Statistics Indonesia, Village Potential Data Collecting 2021

Gambar 3.2
Figures

Kepadatan Penduduk di Kecamatan Sitellu Tali Urang Jehe, 2021
Population Density in Sitellu Tali Urang Jehe Subdistrict, 2021

Kepadatan Penduduk



Sumber/Source : BPS, Pendataan Potensi Desa (Podes) 2021/BPS-Statistics Indonesia, Village Potential Data Collecting 2021

Tabel 3.1
Table

Penduduk, Distribusi Persentase Penduduk, Kepadatan Penduduk, Rasio Jenis Kelamin Penduduk Menurut Desa/ Kelurahan di Kecamatan Sitellu Tali Urang Jehe, 2021
Population, Percentage Distribution of Population, Population Density, and Population Sex Ratio by Villages/ Kelurahan in Subdistrict, 2021

Desa/Kelurahan <i>Village/Kelurahan</i>	Penduduk/Population		
	Laki-Laki/Male	Perempuan/Female	Jumlah/Total
(1)	(2)	(3)	(4)
Tanjung Meriah	941	913	1,854
Tanjung Mulia	897	869	1,766
Kaban Tengah	773	731	1,504
Bandar Baru	938	887	1,825
Simberuna	380	383	763
Perolihen	513	484	997
Maholida	408	405	813
Perjaga	237	247	484
Malum	332	307	639
Mbinalun	693	716	1,409
Sitellu tali Urang Jehe	6,112	5,942	12,054

Sumber/Source: BPS, Pendataan Potensi Desa (Podes) 2021/BPS-Statistics Indonesia, Village Potential Data Collecting 2021

Lanjutan Tabel/*Continued Table 3.1*

Desa/Kelurahan Village/Kelurahan	Persentase Penduduk Percentage of Total Population	Kepadatan Penduduk (per Km²) Population Density per sq.km	Rasio Jenis Kelamin Penduduk Population Sex Ratio
(1)	(5)	(6)	(7)
Tanjung Meriah	15.38%	16.11	103%
Tanjung Mulia	14.65%	22.88	103%
Kaban Tengah	12.48%	98.62	106%
Bandar Baru	15.14%	22.93	106%
Simberuna	6.33%	36.33	99%
Perolihen	8.27%	49.85	106%
Maholida	6.74%	45.17	101%
Perjaga	4.02%	25.61	96%
Malum	5.30%	8.71	108%
Mbinalun	11.69%	40.06	97%
Sitellu tali Urang Jehe	100%	366.26	102%

Sumber/*Source*: BPS, Pendataan Potensi Desa (Podes) 2021/*BPS-Statistics Indonesia, Village Potential Data Collecting 2021*

Tabel 3.2
Table

Jumlah Penduduk Menurut Kelompok Umur dan Jenis Kelamin di Kecamatan Sitellu Tali Urang Jehe, 2021
Population by Age Groups and Sex in Sitellu Tali Urang Jehe Subdistrict, 2021

Kelompok Umur Age Groups	Jenis Kelamin/Sex		
	Laki-Laki Male	Perempuan Female	Jumlah Total
(1)	(2)	(3)	(4)
0 - 4	441	388	829
5 - 9	684	633	1317
10 - 14	740	692	1432
15 - 19	625	640	1265
20 - 24	698	708	1406
25 - 29	566	502	1068
30 - 34	436	399	835
35 - 39	415	417	832
40 - 44	399	386	785
45 - 49	313	322	635
50 - 54	275	258	533
55 - 59	184	179	363
60 - 64	123	158	281
65 - 69	73	93	166
70 - 74	63	65	128
>74	78	102	180
Sitellu tali Urang Jehe	6113	5941	12054

Sumber/Source: BPS, Pendataan Potensi Desa (Podes) 2021/BPS-Statistics Indonesia, Village Potential Data Collecting 2021

BAB 4

S O S I A L D A N K E S E J A H T E R A A N S O C I A L A N D W A L F A R E



JUMLAH SEKOLAH DI KECAMATAN SITELU TALI URANG JEHE, 2021

1

12

6

2

SD

SMP

SMA/SMK



JUMLAH TEMPAT PERIBADATAN DI KECAMATAN SITELU TALI URANG JEHE, 2021



MASJID/
MUSHALLA

36



GEREJA KATOLIK/
PROTESTAN

15

PENJELASAN TEKNIS

1. Tidak/belum pernah bersekolah adalah mereka yang tidak pernah atau belum pernah terdaftar dan tidak pernah atau belum pernah aktif mengikuti pendidikan di suatu jenjang pendidikan formal. Masih bersekolah adalah mereka yang terdaftar dan aktif mengikuti pendidikan di suatu jenjang pendidikan formal (Paket A, B, atau C) baik pendidikan dasar, menengah, maupun pendidikan tinggi, bagi mahasiswa yang sedang cuti dianggap masih bersekolah. Tidak bersekolah lagi adalah mereka yang pernah terdaftar dan aktif mengikuti pendidikan di suatu jenjang pendidikan formal, tetapi pada saat pencacahan tidak lagi terdaftar dan tidak aktif mengikuti pendidikan. Tamat sekolah adalah menyelesaikan pelajaran yang ditandai dengan lulus ujian akhir pada kelas atau tingkat terakhir suatu jenjang pendidikan di sekolah negeri maupun swasta dengan mendapatkan tanda tamat belajar / ijazah. Seseorang yang belum mengikuti pelajaran pada kelas tertinggi tetapi telah mengikuti ujian.
2. Sekolah, Sekolah adalah lembaga pendidikan formal yang dimulai dari pendidikan dasar, menengah, dan tinggi. Pendidikan yang dicatat adalah pendidikan formal berdasarkan kurikulum

TECHNICAL NOTES

1. *Not/never attending school is someone who has never attended or never been registered in a formal education, such as primary, secondary and tertiary education. Those who just completed kindergarten are considered as never attended school. Attending school is someone who is currently attending primary, secondary and tertiary education, including Paket A, B, or C. Not attending school anymore is someone who is not currently attending school (formal and non formal education). Completed particular level of education is someone who has completed particular level of education in private or public school by owning certificate.*
2. *School, School is an education institution starting from primary, secondary and tertiary education. The education data recorded in the survey covering data on formal education based on the curriculum set up by Ministry of National Education including education carried out by Muslim Boarding School (pondok pesantren), implementing the ministry of national education curriculum, such as Madrasah Ibtidaiyah (Islamic Primary School), Madrasah Tsanawiyah (Islamic Junior High School), and Madrasah Aliyah (Islamic Senior High School). Pondok pesantren/ madrasah*

- Departemen Pendidikan Nasional, termasuk pendidikan yang diselenggarakan oleh Pondok Pesantren dengan memakai kurikulum Departemen Pendidikan Nasional, seperti Madrasah Ibtidaiyah (MI), Madrasah Tsanawiyah (MTs), dan Madrasah Aliyah (MA). Pondok Pesantren / Madrasah Diniyah adalah sekolah yang tidak memakai kurikulum dari Departemen Pendidikan Nasional
3. Puskesmas (Pusat Kesehatan Masyarakat) Unit pelayanan kesehatan milik pemerintah yang bertanggung jawab terhadap pelayanan kesehatan masyarakat untuk wilayah

diniyah (Islamic boarding school/ Islamic school) is school which does not implement curriculum from the Ministry of National Education.

3. *Public Health Center The government-owned health service unit responsible for community health services for the sub-districts.*

ULASAN

Pendidikan merupakan salah satu aspek penting dalam kehidupan masyarakat yang berperan untuk meningkatkan kualitas hidup. Pendidikan juga merupakan upaya sadar seseorang untuk meningkatkan pengetahuan, ketrampilan serta memperluas wawasan. Selain itu pendidikan sangat penting karena merupakan dasar untuk pengembangan pola berpikir konstruktif dan kreatif. Dengan pendidikan yang cukup memadai, maka seseorang akan bisa berkembang secara optimal baik secara ekonomi maupun sosial. Oleh karena itu ketersediaan sarana dan prasana pendidikan yang berupa sumber daya manusia dan sarana fisik sangatlah penting.

Di Kecamatan Sitellu Tali Urang Jehe sarana pendidikan dari tingkat Taman Kanak-kanak, Sekolah Dasar sampai Perguruan Tinggi semua sudah ada. Berdasarkan data yang bersumber dari Dinas Pendidikan Kabupaten Pakpak Bharat banyaknya fasilitas pendidikan per jenjang pendidikan (negeri dan swasta) pada tahun 2021/2022 ada sebanyak 1 TK, 12 SD, 2, 6 SMP, 1 SMA, 1 SMK

Ketersediaan sarana kesehatan dan tenaga kesehatan sangat penting untuk meningkatkan kualitas pelayanan kesehatan kepada masyarakat. Pada tahun 2021 di Kecamatan Pargetteng Getteng Sengkut terdapat 1 Puskesmas tanpa rawat inap.

DESCRIPTION

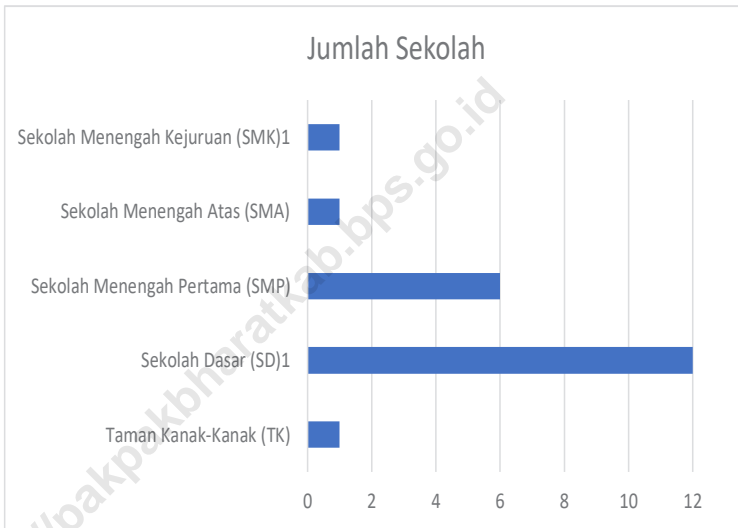
community life that plays a role to improve the quality of life. Education is also one's conscious effort to increase knowledge, skills and broaden the horizons. In addition education is very important because it is the basis for the development of constructive and creative thinking patterns. With adequate education, then one will be able to develop optimally both economically and socially. Therefore the availability of education facilities and infrastructure in the form of human resources and physical facilities is very important.

In Pargetteng Getteng Sengkut subdistrict, all educational facilities from Kindergarten, Elementary School to Higher Education already exist. Based on data sourced from the Yogyakarta City Education Office, the number of educational facilities per education level (public and private) in 2021/2022 is 1 TK, 12 SD, 6 SMP, 1 SMA, and 1 SMK

The availability of health facilities and health workers is very important to improve the quality of health services to the community. In 2021 in Pargetteng Getteng Sengkut Subdistrict there will be 1 Puskesmas without hospitalization .

Gambar 4.1
Figures

**Jumlah Sekolah Menurut Tingkat Pendidikan di
Kecamatan Sitellu Tali Urang Jehe, 2021**
**Number of School by Level of Education in Sitellu Tali Urang
Jehe Subdistrict, 2021**



Sumber/Source : BPS, Pendataan Potensi Desa (Podes) 2021/BPS-Statistics Indonesia, Village Potential Data Collecting 2021

4.1 PENDIDIKAN EDUCATION

Tabel 4.1.1 Banyaknya Desa¹/Kelurahan yang Memiliki Fasilitas Sekolah Menurut Tingkat Pendidikan di Kecamatan Sitellu Tali Urang Jehe, 2019–2021
Number of Villages¹/Kelurahan Having Educational Facilities by Educational Level in Sitellu Tali Urang Jehe Subdistrict, 2019–2021

Tingkat Pendidikan Educational Level	2019	2020	2021
(1)	(2)	(3)	(4)
Sekolah Dasar (SD) <i>Primary School</i>	12	12	12
Madrasah Ibtidaiyah (MI) <i>Madrasah Ibtidaiyah</i>	4	4	4
Sekolah Menengah Pertama (SMP) <i>Junior High School</i>	7	7	7
Madrasah Tsanawiyah (MTs) <i>Madrasah Tsanawiyah (MTs)</i>	2	2	2
Sekolah Menengah Atas (SMA) <i>Senior High School</i>	1	1	1
Sekolah Menengah Kejuruan (SMK) <i>Vocational High School</i>	1	1	1
Madrasah Aliyah (MA) <i>Madrasah Aliyah</i>	1	1	1
Akademi/Perguruan Tinggi <i>Academy/University</i>	-	-	-

Sumber/Source: BPS, Pendataan Potensi Desa (Podes) 2020 dan 2021/BPS-Statistics Indonesia, Village Potential Data Collecting 2020 and 2021

Tabel 4.1.2
Table

Jumlah Sekolah Menurut Tingkat Pendidikan di Kecamatan Sitellu Tali Urang Jehe, 2020/2021 dan 2021/2022
Number of Schools by Educational Level in Sitellu Tali Urang Jehe Subdistrict, 2020/2021 and 2021/2022

Tingkat Pendidikan Educational Level	Negeri/Public		Swasta/Private		Jumlah/Total	
	2020/2021	2021/2022	2020/2021	2021/2022	2020/2021	2021/2022
(1)	(2)	(3)	(4)	(5)	(6)	(7)
Taman Kanak-Kanak (TK) ¹ /Kindergarten ¹	1	1	-	-	1	1
Raudatul Athfal (RA) ² Raudatul Athfal (RA) ²	-	-	-	-	-	-
Sekolah Dasar (SD) ¹ Elementary Schools ¹	12	12	-	-	12	12
Madrasah Ibtidaiyah (MI) ² /Madrasah Ibtidaiyah (MI) ²	-	-	-	-	-	-
Sekolah Menengah Pertama (SMP) ¹ /Junior High Schools ¹	6	6	-	-	6	6
Madrasah Tsanawiyah (MTs) ² /Madrasah Tsanawiyah (MTs) ²	-	-	-	-	-	-
Sekolah Menengah Atas (SMA) ¹ /Senior High Schools ¹	1	1	-	-	1	1
Sekolah Menengah Kejuruan (SMK) ¹ Vocational High Schools ¹	1	1	-	-	1	1
Madrasah Aliyah (MA) ² Madrasah Aliyah (MA) ²	-	-	-	-	-	-

Catatan/Note: ³Seluruh Raudatul Athfal (RA) berstatus swasta/All Raudatul Athfal (RA) are private

Sumber/Source: ¹ Kementerian Pendidikan, Kebudayaan, Riset, dan Teknologi, Sistem Data Pokok Pendidikan, data semester ganjil laporan sampai dengan 30 November 2021/Ministry of Education, Culture, Research, and Technology, Basic Education Data System, odd semester report data up to 30 November 2021

Tabel 4.1.3
Table

**Jumlah Guru Menurut Tingkat Pendidikan Sitellu Tali
Urang Jehe, 2020/2021 dan 2021/2022**
**Number of Teachers by Educational Level in Sitellu Tali
Urang Jehe Subdistrict, 2020/2021 and 2021/2022**

Tingkat Pendidikan Educational Level	Negeri/Public		Swasta/Private		Jumlah/Total	
	2020/2021	2021/2022	2020/2021	2021/2022	2020/2021	2021/2022
(1)	(2)	(3)	(4)	(5)	(6)	(7)
Taman Kanak-Kanak (TK) ¹ /Kindergarten ¹	7	7	-	-	7	7
Raudatul Athfal (RA) ² Raudatul Athfal (RA) ²	-	-	-	-	-	-
Sekolah Dasar (SD) ^{1,3} Elementary Schools ^{1,3}	112	108	-	-	112	108
Madrasah Ibtidaiyah (MI) ² /Madrasah Ibtidaiyah (MI) ²	-	-	-	-	-	-
Sekolah Menengah Pertama (SMP) ^{1,3} / Junior High Schools ^{1,3}	54	54	-	-	54	54
Madrasah Tsanawiyah (MTs) ² /Madrasah Tsanawiyah (MTs) ²	-	-	-	-	-	-
Sekolah Menengah Atas (SMA) ^{1,3} /Senior High Schools ^{1,3}	34	32	-	-	34	32
Sekolah Menengah Kejuruan (SMK) ^{1,3,4} Vocational High Schools ^{1,3,4}	19	18	-	-	19	18
Madrasah Aliyah (MA) ² Madrasah Aliyah (MA) ²	-	-	-	-	-	-

Catatan/Note: ³ Jumlah guru termasuk kepala sekolah dan guru/The total of teachers including headmaster and teacher.

⁴ Guru yang mengajar di dua sekolah atau lebih dihitung di masing-masing sekolah/Teacher who taught in two schools or more counted in every school.

Sumber/Source: ¹ Kementerian Pendidikan, Kebudayaan, Riset, dan Teknologi, Sistem Data Pokok Pendidikan, data semester ganjil laporan sampai dengan 30 November 2021/Ministry of Education, Culture, Research, and Technology, Basic Education Data System, odd semester report data up to 30 November 2021

Tabel 4.1.4
Table

Jumlah Murid Menurut Tingkat Pendidikan di Kecamatan Sitellu Tali Urang Jehe, 2020/2021 dan 2021/2022
Number of Pupils by Educational Level in Sitellu Tali Urang Jehe Subdistrict, 2020/2021 and 2021/2022

Tingkat Pendidikan Educational Level	Negeri/Public		Swasta/Private		Jumlah/Total	
	2020/2021	2021/2022	2020/2021	2021/2022	2020/2021	2021/2022
(1)	(2)	(3)	(4)	(5)	(6)	(7)
Taman Kanak-Kanak (TK) ¹ /Kindergarten ¹	41	43	-	-	41	43
Raudatul Athfal (RA) ² Raudatul Athfal (RA) ²	-	-	-	-	-	-
Sekolah Dasar (SD) ¹ Elementary Schools ¹	1368	1215	-	-	1368	1215
Madrasah Ibtidaiyah (MI) ² /Madrasah Ibtidaiyah (MI) ²	-	-	-	-	-	-
Sekolah Menengah Pertama (SMP) ¹ /Junior High Schools ¹	665	412	-	-	665	412
Madrasah Tsanawiyah (MTs) ² /Madrasah Tsanawiyah (MTs) ²	-	-	-	-	-	-
Sekolah Menengah Atas (SMA) ¹ /Senior High Schools ¹	454	486	-	-	454	486
Sekolah Menengah Kejuruan (SMK) ¹ Vocational High Schools ¹	146	148	-	-	146	148
Madrasah Aliyah (MA) ² Madrasah Aliyah (MA) ²	-	-	-	-	-	-

Sumber/Source: ¹ Kementerian Pendidikan, Kebudayaan, Riset, dan Teknologi, Sistem Data Pokok Pendidikan, data semester ganjil laporan sampai dengan 30 November 2021/Ministry of Education, Culture, Research, and Technology, Basic Education Data System, odd semester report data up to 30 November 2021

4.2 KESEHATAN HEALTH

Tabel 4.2.1 Banyaknya Desa¹/Kelurahan yang Memiliki Sarana Kesehatan Menurut Jenis Sarana Kesehatan di Kecamatan Sitellu Tali Urang Jehe, 2019–2021
Number of Villages¹/Kelurahan Health Facilities by Type of Health Facilities in Sitellu Tali Urang Jehe Subdistrict, 2019–2021

Jenis Sarana Kesehatan Type of Health Facilities	2019	2020	2021
(1)	(2)	(3)	(4)
Rumah Sakit <i>Hospital</i>	0	0	0
Rumah Sakit Bersalin <i>Maternity Hospital</i>	0	0	0
Poliklinik/Balai Pengobatan <i>Polyclinic</i>	0	0	0
Puskesmas Rawat Inap <i>Public Health Center with Inpatient Care</i>	1	1	1
Puskesmas Tanpa Rawat Inap <i>Public Health Center without Inpatient Care</i>	0	0	0
Apotek <i>Pharmacy</i>	0	0	0

Sumber/Source: BPS, Pendataan Potensi Desa (Podes) 2019–2021/BPS-Statistics Indonesia, Village Potential Data Collecting 2019–2021

Tabel 4.2.2
Table

Banyaknya Warga Penderita Kekurangan Gizi Menurut Desa/Kelurahan di Kecamatan Sitellu Tali Urang Jehe, 2020
Number of People with Malnutrition by Villages/Kelurahan in Sitellu Tali Urang Jehe Subdistrict, 2020

Desa/Kelurahan Village/Kelurahan	2020
(1)	(2)
Kaban Tengah	0
Bandar Baru	0
Tanjung Meriah	0
Tanjung Mulia	0
simberuna	0
Perolihen	0
Maholida	0
Perjaga	0
Malum	0
Mbinalun	2
Sitellu Tali Urang Jehe	2

Sumber/Source: BPS, Pendataan Potensi Desa (Podes) 2021/BPS-Statistics Indonesia, Village Potential Data Collecting 2021

4.3 PERUMAHAN DAN LINGKUNGAN HOUSING AND ENVIRONMENT

Tabel 4.3.1 Banyaknya Desa/Kelurahan Menurut Sumber Air Minum Sebagian Besar Keluarga di Kecamatan Sitellu Tali Urang Jehe, 2019–2021
Number of Villages/Kelurahan by Drinking Water Source of Majority Family in Sitellu Tali Urang Jehe Subdistrict, 2019–2021

Sumber Air Minum Source of Drinking Water	2019	2020	2021
(1)	(2)	(3)	(4)
Air Kemasan Bermerk/ <i>Branded Bottled Water</i>	-	-	-
Air Isi Ulang/ <i>Refil Water</i>	-	-	-
Leding Dengan Meteran/ <i>Metered Piped Water</i>	-	-	-
Leding Tanpa Meteran/ <i>Non Metered Piped Water</i>	-	-	-
Sumur Bor atau Pompa/ <i>Artesian Well or Pumped Water</i>	-	-	-
Sumur/ <i>Well</i>	-	-	-
Mata Air/ <i>Spring</i>	10	10	10
Sungai/Danau/Kolam/ Waduk/Situ/ Embung/Bendungan/ <i>River/Lake/Pond/ Reservoir/Dam</i>	-	-	-
Air Hujan/ <i>Rainwater</i>	-	-	-
Lainnya/ <i>Others</i>	-	-	-

Sumber/Source: BPS, Pendataan Potensi Desa (Podes) 2021/BPS-Statistics Indonesia, Village Potential Data Collecting 2021

Tabel 4.3.2
Table

Banyaknya Keluarga Menurut Desa/Kelurahan dan Jenis Pengguna Listrik di Kecamatan Sitellu Tali Urang Jehe, 2021
Number of Family by Villages/Kelurahan and Type of Electricity Consumer in Sitellu Tali Urang Jehe Subdistrict, 2021

Desa/Kelurahan Village/Kelurahan	Pengguna Listrik Electricity Consumer			Bukan Pengguna Listrik Not Electricity Consumer
	PLN State Electricity Company	Non PLN Non-State Electricity Company	Jumlah Total	
(1)	(2)	(3)	(4)	(5)
Kaban Tengah	340	0	340	1
Bandar Baru	404	0	404	0
Tanjung Meriah	446	0	446	0
Tanjung Mulia	418	0	418	0
simberuna	186	0	186	0
Perolihen	232	0	232	0
Maholida	284	0	284	0
Perjaga	110	0	110	0
Malum	133	0	133	4
Mbinalun	331	0	331	0
Sitellu Tali Urang Jehe	2884	0	2884	5

Sumber/Source: BPS, Pendataan Potensi Desa (Podes) 2021/BPS-Statistics Indonesia, Village Potential Data Collecting 2021

Tabel 4.3.3
Table

Banyaknya Desa/Kelurahan Menurut Sumber Penerangan Jalan Utama Desa/Kelurahan di Kecamatan Sitellu Tali Urang Jehe, 2019–2021
Number of Villages/Kelurahan by Source of Villages/Kelurahan's Main Street Illumination in Sitellu Tali Urang Jehe Subdistrict, 2019–2021

Sumber Penerangan Jalan Utama <i>Source of Main Street Illumination</i>	2019	2020	2021
(1)	(2)	(3)	(4)
Listrik Pemerintah/ <i>State Electricity</i>	10	4	3
Listrik Non Pemerintah/ <i>Non-State Electricity</i>	0	0	0
Non Listrik/ <i>Non-Electric</i>	0	0	0

Sumber/Source: BPS, Pendataan Potensi Desa (Podes) 2021/BPS-Statistics Indonesia, Village Potential Data Collecting 2021

Tabel 4.3.4
Table

Banyaknya Desa/Kelurahan Menurut Penggunaan Fasilitas Tempat Buang Air Besar Sebagian Besar Keluarga di Kecamatan Sitellu Tali Urang Jehe, 2019–2021
Number of Villages/Kelurahan by Toilet Facility Used by Majority Family in Sitellu Tali Urang Jehe Subdistrict, 2019–2021

Fasilitas Tempat Buang Air Besar <i>Toilet Facility</i>	2019	2020	2021
(1)	(2)	(3)	(4)
Jamban/Toilet	-	-	-
Sendiri/Private	10	10	10
Bersama/Shared	-	-	-
Umum/Public	-	-	-
Bukan Jamban/Non-Toilet	-	-	-
Jumlah/Total	10	10	10

Sumber/Source: BPS, Pendataan Potensi Desa (Podes) 2019–2021/BPS-Statistics Indonesia, Village Potential Data Collecting 2019–2021

Tabel 4.3.5
Table

Banyaknya Desa/Kelurahan Menurut Jenis Bahan Bakar untuk Memasak yang Digunakan Sebagian Besar Keluarga di Kecamatan Sitellu Tali Urang Jehe, 2021
Number of Villages/Kelurahan by Type of Cooking Fuel Used by Majority Family in Sitellu Tali Urang Jehe Subdistrict, 2021

Jenis Bahan Bakar untuk Memasak <i>Type of Cooking Fuel</i>	2021
(1)	(2)
Listrik/ <i>Electric</i>	10
Elpiji 5,5 kg/ <i>Blue Gas 5.5 kg-LPG</i>	0
Elpiji 12 kg/ <i>12 kg-LPG</i>	0
Elpiji 3 kg/ <i>3 kg-LPG</i>	10
Gas Kota/ <i>City Gas</i>	0
Biogas/ <i>Biogas</i>	0
Minyak Tanah/ <i>Kerosene</i>	0
Briket/ <i>Briquettes</i>	0
Arang/ <i>Charcoal</i>	0
Kayu Bakar/ <i>Firewood</i>	10
Lainnya/ <i>Others</i>	0
Jumlah/<i>Total</i>	30

Sumber/*Source*: BPS, Pendataan Potensi Desa (Podes) 2021/*BPS-Statistics Indonesia, Village Potential Data Collecting 2021*

4.4 AGAMA DAN SOSIAL LAINNYA RELIGION AND OTHER SOCIAL AFFAIRS

Tabel 4.4.1 Jumlah Tempat Peribadatan Menurut Desa/Kelurahan di Kecamatan Sitellu Tali Urang Jehe, 2021
Table *Number of Worship Places by Villages/Kelurahan in Sitellu Tali Urang Jehe Subdistrict, 2021*

Desa/Kelurahan Village/Kelurahan	Masjid Mosque	Mushola Pray Room	Gereja Protestan Protestant Church	Gereja Katholik Catholic Church	Pura Temple	Vihara
(1)	(2)	(3)	(4)	(5)	(6)	(7)
Kaban Tengah	6	1	0	0	0	0
Bandar Baru	2	0	5	0	0	0
Tanjung Meriah	4	0	0	0	0	0
Tanjung Mulia	2	1	4	1	0	0
simberuna	3	1	1	0	0	0
Perolihen	1	4	1	0	0	0
Maholida	3	1	1	0	0	0
Perjaga	1	0	0	0	0	0
Malum	1	2	1	1	0	0
Mbinalun	2	1	0	0	0	0
Sitellu Tali Urang Jehe	25	11	13	2	0	0

Sumber/Source: BPS, Pendataan Potensi Desa (Podes) 2021/BPS-Statistics Indonesia, Village Potential Data Collecting 2021

Tabel 4.4.2
Table

**Banyaknya Kejadian Bencana Alam Menurut Desa/
Kelurahan dan Jenis Bencana Alam di Kecamatan Sitellu
Tali Urang Jehe, 2020**
*Number of Natural Disaster Events by Villages/Kelurahan
and Type of Natural Disaster in Sitellu Tali Urang Jehe
Subdistrict, 2020*

Desa/Kelurahan <i>Village/Kelurahan</i>	Gempa Bumi <i>Earthquake</i>	Tsunami <i>Tsunami</i>	Gunung Meletus <i>Volcanic Eruption</i>	Tanah Longsor <i>Landslide</i>
(1)	(2)	(3)	(4)	(5)
Kaban Tengah	0	0	0	0
Bandar Baru	0	0	0	0
Tanjung Meriah	0	0	0	0
Tanjung Mulia	0	0	0	0
simberuna	0	0	0	0
Perolihen	0	0	0	0
Maholida	0	0	0	0
Perjaga	0	0	0	0
Malum	0	0	0	0
Mbinalun	0	0	0	0
Sitellu Tali Urang Jehe	0	0	0	0

Sumber/Source: BPS, Pendataan Potensi Desa (Podes) 2021/BPS-Statistics Indonesia, Village Potential Data Collecting 2021

Lanjutan Tabel/*Continued Table 4.4.2*

Desa/Kelurahan Village/Kelurahan	Banjir Floods	Banjir Bandang Flash Floods	Kekeringan Drought	Kebakaran Hutan dan Lahan Forest and Land Fires
(1)	(6)	(7)	(8)	(9)
Kaban Tengah	0	0	0	0
Bandar Baru	0	0	0	0
Tanjung Meriah	0	0	0	0
Tanjung Mulia	0	0	0	0
simberuna	0	0	0	0
Perolihen	0	0	0	0
Maholida	0	0	0	0
Perjaga	0	0	0	0
Malum	0	0	0	0
Mbinalun	0	0	0	0
Sitellu Tali Urang Jehe	0	0	0	0

Sumber/Source: BPS, Pendataan Potensi Desa (Podes) 2021/BPS-Statistics Indonesia, Village Potential Data Collecting 2021

Lanjutan Tabel/*Continued Table* 4.4.2

Desa/Kelurahan Village/Kelurahan	Angin Puyuh/ Puting Beliung/ Topan Tornado/Typhoon	Gelombang Pasang Tidal Wave	Abrasi Abrasion
(1)	(10)	(11)	(12)
Kaban Tengah	0	0	0
Bandar Baru	0	0	0
Tanjung Meriah	0	0	0
Tanjung Mulia	0	0	0
simberuna	0	0	0
Perolihen	0	0	0
Maholida	0	0	0
Perjaga	0	0	0
Malum	0	0	0
Mbinalun	0	0	0
Sitellu Tali Urang Jehe	0	0	0

Sumber/Source: BPS, Pendataan Potensi Desa (Podes) 2021/BPS-Statistics Indonesia, Village Potential Data Collecting 2021

Tabel 4.4.3
Table

Banyaknya Korban Jiwa Akibat Bencana Alam Menurut Desa/Kelurahan dan Jenis Bencana Alam di Kecamatan Sitellu Tali Urang Jehe, 2020
Number of Fatalities Due to Natural Disasters by Villages/ Kelurahan and Type of Natural Disaster in Sitellu Tali Urang Jehe Subdistrict, 2020

Desa/Kelurahan <i>Village/Kelurahan</i>	Gempa Bumi <i>Earthquake</i>	Tsunami <i>Tsunami</i>	Gunung Meletus <i>Volcanic Eruption</i>	Tanah Longsor <i>Landslide</i>
(1)	(2)	(3)	(4)	(5)
Kaban Tengah	0	0	0	0
Bandar Baru	0	0	0	0
Tanjung Meriah	0	0	0	0
Tanjung Mulia	0	0	0	0
simberuna	0	0	0	0
Perolihen	0	0	0	0
Maholida	0	0	0	0
Perjaga	0	0	0	0
Malum	0	0	0	0
Mbinalun	0	0	0	0
Sitellu Tali Urang Jehe	0	0	0	0

Sumber/Source: BPS, Pendataan Potensi Desa (Podes) 2021/BPS-Statistics Indonesia, Village Potential Data Collecting 2021

Lanjutan Tabel/*Continued Table 4.4.3*

Desa/Kelurahan Village/Kelurahan	Banjir Floods	Banjir Bandang Flash Floods	Kekeringan Drought	Kebakaran Hutan dan Lahan Forest and Land Fires
(1)	(6)	(7)	(8)	(9)
Kaban Tengah	0	0	0	0
Bandar Baru	0	0	0	0
Tanjung Meriah	0	0	0	0
Tanjung Mulia	0	0	0	0
simberuna	0	0	0	0
Perolihen	0	0	0	0
Maholida	0	0	0	0
Perjaga	0	0	0	0
Malum	0	0	0	0
Mbinalun	0	0	0	0
Sitellu Tali Urang Jehe	0	0	0	0

Sumber/*Source*: BPS, Pendataan Potensi Desa (Podes) 2021/*BPS-Statistics Indonesia, Village Potential Data Collecting 2021*

Lanjutan Tabel/*Continued Table* 4.4.3

Desa/Kelurahan Village/Kelurahan	Angin Puyuh/ Puting Beliung/ Topan Tornado/Typhoon	Gelombang Pasang Tidal Wave	Abrasi Abrasion
(1)	(10)	(11)	(12)
Kaban Tengah	0	0	0
Bandar Baru	0	0	0
Tanjung Meriah	0	0	0
Tanjung Mulia	0	0	0
simberuna	0	0	0
Perolihen	0	0	0
Maholida	0	0	0
Perjaga	0	0	0
Malum	0	0	0
Mbinalun	0	0	0
Sitellu Tali Urang Jehe	0	0	0

Sumber/*Source*: BPS, Pendataan Potensi Desa (Podes) 2021/*BPS-Statistics Indonesia, Village Potential Data Collecting 2021*

Tabel 4.4.4
Table

Keberadaan Fasilitas/Upaya Antisipasi/Mitigasi Bencana Alam Menurut Desa/Kelurahan di Kecamatan Sitellu Tali Urang Jehe, 2021
Existence of Facilities/Efforts for Anticipation/Mitigation of Natural Disasters by Villages/Kelurahan by Villages/Kelurahan in Sitellu Tali Urang Jehe Subdistrict, 2021

Desa/Kelurahan <i>Village/Kelurahan</i>	Sistem Peringatan Dini Bencana Alam <i>Natural Disaster Early Warning System</i>	Sistem Peringatan Dini Khusus Tsunami <i>Tsunami Early Warning System</i>	Perlengkapan Keselamatan <i>Safety Equipment</i>
(1)	(2)	(3)	(4)
Kaban Tengah	Tidak Ada	Bukan Wilayah Potensi Tsunami	Tidak Ada
Bandar Baru	Tidak Ada	Bukan Wilayah Potensi Tsunami	Tidak Ada
Tanjung Meriah	Tidak Ada	Bukan Wilayah Potensi Tsunami	Tidak Ada
Tanjung Mulia	Tidak Ada	Bukan Wilayah Potensi Tsunami	Tidak Ada
simberuna	Tidak Ada	Bukan Wilayah Potensi Tsunami	Tidak Ada
Perolihen	Tidak Ada	Bukan Wilayah Potensi Tsunami	Tidak Ada
Maholida	Tidak Ada	Bukan Wilayah Potensi Tsunami	Tidak Ada
Perjaga	Tidak Ada	Bukan Wilayah Potensi Tsunami	Tidak Ada
Malum	Tidak Ada	Bukan Wilayah Potensi Tsunami	Tidak Ada
Mbinalun	Tidak Ada	Bukan Wilayah Potensi Tsunami	Tidak Ada

Sumber/Source: BPS, Pendataan Potensi Desa (Podes) 2021/BPS-Statistics Indonesia, Village Potential Data Collecting 2021

Lanjutan Tabel/*Continued Table 4.4.4*

Desa/Kelurahan <i>Village/Kelurahan</i>	Rambu-Rambu dan Jalur Evakuasi Bencana <i>Sign and Evacuation Route</i>	Pembuatan, Perawatan, atau Normalisasi: Sungai, Kanal, Tanggul, Parit, Drainase, Waduk, Pantai, dll <i>Manufacture, Maintenance, or Normalization: Rivers, Canals, Embankment, etc</i>
(1)	(5)	(6)
Kaban Tengah	Tidak Ada	Tidak Ada
Bandar Baru	Tidak Ada	Tidak Ada
Tanjung Meriah	Tidak Ada	Tidak Ada
Tanjung Mulia	Tidak Ada	Tidak Ada
simberuna	Tidak Ada	Tidak Ada
Perolihen	Tidak Ada	Tidak Ada
Maholida	Tidak Ada	Tidak Ada
Perjaga	Tidak Ada	Tidak Ada
Malum	Tidak Ada	Tidak Ada
Mbinalun	Tidak Ada	Tidak Ada
Sitellu Tali Urang Jehe		

Sumber/*Source*: BPS, Pendataan Potensi Desa (Podes) 2021/*BPS-Statistics Indonesia, Village Potential Data Collecting 2021*

Tabel 4.4.5
Table

Banyaknya Desa/Kelurahan yang Memiliki Kelompok Kegiatan Olahraga Menurut Jenis Olahraga dan Ketersediaan Fasilitas/Lapangan Olahraga di Kecamatan Sitellu Tali Urang Jehe, 2021
Number of Villages/Kelurahan Having Sport Activities Groups by Type of Sport and Availability of Sport Facilities/Fields in Sitellu Tali Urang Jehe Subdistrict, 2021

Jenis Olahraga <i>Type of Sport</i>	Kondisi Fasilitas/Lapangan Olahraga <i>Condition of Sport Facilities/Fields</i>			Tidak Ada Fasilitas/ Lapangan Olahraga <i>No Sport Facilities/ Fields</i>
	Baik	Rusak Sedang	Rusak Parah	
(1)	(2)	(3)	(4)	(5)
Sepak Bola/ <i>Soccer</i>	-	-	-	10
Bola Voli/ <i>Volley Ball</i>	2	4	-	4
Bulu Tangkis/ <i>Badminton</i>	2	3	-	5
Bola Basket/ <i>Basket Ball</i>	-	-	-	10
Tenis Lapangan/ <i>Court Tennis</i>	-	-	-	10
Tenis Meja/ <i>Table Tennis</i>	-	1	1	8
Futsal/ <i>Futsal</i>	-	-	-	10
Renang/ <i>Swimming</i>	-	-	-	10
Bela Diri/ <i>Martial Arts</i>	-	-	-	10
Bilyard/ <i>Billiards</i>	-	1	-	9
Fitnes, Aerobik, dll/ <i>Fitness, Aerobics, etc</i>	-	-	-	10
Lainnya/ <i>Others</i>	-	-	-	10

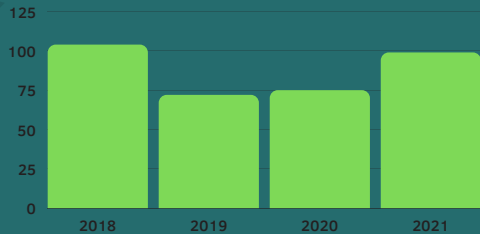
Sumber/Source: BPS, Pendataan Potensi Desa (Podes) 2021/BPS-Statistics Indonesia, Village Potential Data Collecting 2021

BAB 5

P E R T A N I A N A G R I C U L T U R E



PRODUKSI TANAMAN CABAI DI KECAMATAN SITELLU TALI URANG JEHE, 2018-2021 (KW)



PRODUKSI BUAH SAYUR TAHUNAN DI KECAMATAN SITELLU TALI URANG JEHE, 2021 (KW)



DURIAN
8.350



PISANG
3.200



JERUK SIAM
1.100



PEPAYA
900

PENJELASAN TEKNIS

1. Data pokok tanaman pangan yang dikumpulkan adalah luas panen dan produktivitas (hasil per hektar). Produksi tanaman pangan merupakan hasil perkalian produktivitas. Pengumpulan data luas panen dilakukan setiap bulan dengan pendekatan area kecamatan di seluruh wilayah Indonesia. Pengumpulan data produktivitas dilakukan melalui pengukuran langsung pada plot ubinan berukuran 2½ m x 2½ m. Pengumpulan data produktivitas dilakukan setiap subround (empat bulanan) pada waktu panen petani.
2. Tanaman sayuran dan buah-buahan semusim. Tanaman sayuran semusim adalah tanaman sumber vitamin, garam mineral dan lain-lain yang dikonsumsi dari bagian tanaman yang berupa daun, bunga, buah, dan umbinya, yang berumur kurang dari satu tahun. Tanaman buah-buahan semusim adalah tanaman sumber vitamin, garam mineral, dan lain-lain yang dikonsumsi dari bagian tanaman yang berupa buah, berumur kurang dari satu tahun, tidak berbentuk pohon/ rumpun tetapi menjalar dan berbatang lunak.
3. Tanaman biofarmaka adalah tanaman yang bermanfaat untuk obat-obatan, kosmetik, dan kesehatan yang dikonsumsi atau

TECHNICAL NOTES

1. *The main food crops data collected consists of harvested area and productivity (yield per hectare). Food crops production is generated by harvested area multiplied by productivity. The harvested area data is collected every month using sub district area approach in all sub district in Indonesia. The productivity data collection is conducted by a direct measurement in 2½m x 2½m crop cutting plot. The productivity measurement is conducted in every subround (four monthly) at the time when farmers are harvesting their crops.*
2. *Seasonal vegetable and fruit plants Seasonal vegetable plants are plants which are the sources of vitamin, mineral salt, etc, consumed from the part of the plant in the form of leaf, flower, fruit, and root with the age of less than one year. Seasonal fruit plants are plants which are the sources of vitamin, mineral salt, etc, consumed from the part of the plant in the form of fruits. These plants are creeps with the age of less than one year. Annual fruit and vegetable plants Annual fruit plants are plants which are the sources of vitamin, contained mineral salt, etc, consumed from the part of plant in the form of fruit and more than one year of age. Annual vegetable plants are plants which are the sources of vitamin, contained mineral salt,*

digunakan dari bagian-bagian tanaman seperti daun, batang, buah, umbi (rimpang) ataupun akar.

4. Tanaman hias adalah tanaman yang mempunyai nilai keindahan baik bentuk, warna daun, tajuk maupun bunganya, sering digunakan untuk penghias pekarangan dan lain sebagainya
5. Luas panen tanaman hortikultura adalah luas tanaman sayuran, buah- buahan, biofarmaka, dan tanaman hias yang diambil hasilnya/dipanen pada periode pelaporan.
6. Luas panen untuk tanaman sayuran adalah luas tanaman yang dipanen sekaligus/habis/ dibongkar dan luas tanaman yang dipanen berkali-kali (lebih dari satu kali)/belum habis.
7. Tanaman yang dipanen sekaligus/ habis/dibongkar adalah tanaman yang sehabis panen langsung dibongkar/dicabut, terdiri dari bawang merah, bawang putih, bawang daun, kentang, kol/ kabis, kembang kol, petsai/ sawi, wortel, lobak, dan kacang merah. Tanaman yang dipanen berkali-kali (lebih dari satu kali)/ belum habis adalah tanaman yang pemanenannya lebih dari satu kali dan biasanya dibongkar apabila panen terakhir sudah tidak memadai lagi, terdiri dari: kacang panjang, cabe besar, cabe rawit, jamur, tomat, terung, buncis ketimun.

etc, consumed from the part of the plant in the form of vegetable and more than one year of age.

3. *Medicinal plants are plants which are useful for medicine. It is consumed from part of the plant such as leaf, flower, fruit, tuber, and root.*
4. *Ornamental plants are plants which have a beauty value, either in shape, colour of leaf or crown of flower, and they are often used as a yard decorator.*
5. *Harvested area of horticulture is area which vegetable, fruit medicinal and ornamental plant of crop harvested during the period of report.*
6. *Harvested area of vegetables is area of entirely plant harvested/ demolished and plant harvested several times/undemolished*
7. *Entirely plants harvested/ demolished are plants usually harvested once and demolished to be substituted by other plants, consisting of: shallots, garlic, leeks,potato, cabbage, cauli flower, mustard green, carrots, chinese radish, and red kidney beans. Plants harvested several times/ undemolished are plants usually harvested more than once and demolished in the case that the last harvest was economically not profitable. They consist of : yard long beans, chili, small chili, mushroom, tomatoes, egg plant, frech beans, cucumber .*

ULASAN

Tanaman gambir, pada sektor perkebunan yang turut menjadi perhatian adalah tanaman kelapa sawit dan tanaman gambir, dengan masing-masing luas areal tanam sebesar 1.408,2 Ha dan 939,07 Ha. Produksi kedua tanaman tersebut juga mengalami peningkatan yang cukup signifikan jika dibandingkan dengan tahun 2020.

DESCRIPTION

In addition to coffee, in estate crop subsector that is also of concern is oil palm and gambir, with total planted area of 1.408,2 Ha and 939,07 Ha. The production of these two plants also experienced a significant increase compared to 2020.

<https://pakpabbharatkab.bps.go.id>

Tabel 5.1
Table

Luas Panen Tanaman Sayuran dan Buah-buahan Semusim Menurut Jenis Tanaman di Kecamatan Sitellu tali Urang jehe (ha), 2018–2021
Harvested Area of Seasonal Vegetables and Fruits by Kind of Plant in Sitellu tali Urang jehe Subdistrict (ha), 2018–2021

Jenis Tanaman Kind of Plants	2018	2019	2020	2021 ^x
(1)	(2)	(3)	(4)	(5)
Sayuran/Vegetables:				
Bawang Merah/Shallots	-	-	-	1
Bawang Putih/Garlic	-	-	-	-
Cabai Besar/Chili/Big Chili	9	11	9	7
Cabai Rawit/Chili/Cayenne Pepper	-	-	16	13
Kentang/Potato	-	-	-	-
Kubis/Cabbage	-	-	-	-
Tomat/Tomato	-	-	-	-

Sumber/Source: BPS, Statistik Pertanian Hortikultura SPH-SBS/BPS-Statistics Indonesia, Agricultural Statistic for Horticulture SPH-SBS

Tabel 5.2
Table

Produksi Tanaman Sayuran dan Buah-buahan Semusim Menurut Jenis Tanaman di Kecamatan Sitellu tali Urang jehe (kuintal), 2018–2021
Production of Seasonal Vegetables and Fruits by Kind of Plant in Sitellu tali Urang jehe Subdistrict (quintal), 2018–2021

Jenis Tanaman Kind of Plants	2018	2019	2020	2021 ^x
(1)	(2)	(3)	(4)	(5)
Sayuran/Vegetables:				
Bawang Merah/Shallots	-	-	-	-
Bawang Putih/Garlic	-	-	-	-
Cabai Besar/Chili/Big Chili	104	72	75	99
Cabai Rawit/Chili/Cayenne Pepper	104	72	75	99
Kentang/Potato	-	-	-	-
Kubis/Cabbage	-	-	-	-
Tomat/Tomato	-	-	-	-

Sumber/Source: BPS, Statistik Pertanian Hortikultura SPH-SBS/BPS-Statistics Indonesia, Agricultural Statistic for Horticulture SPH-SBS

Tabel 5.3
Table

Luas Panen Tanaman Biofarmaka Menurut Jenis Tanaman di Kecamatan Sitellu tali Urang jehe (m²), 2018–2021
Harvested Area of Medicinal Plants by Kind of Plant in Sitellu tali Urang jehe Subdistrict (m²), 2018–2021

Jenis Tanaman Kind of Plants	2018	2019	2020	2021 ^x
(1)	(2)	(3)	(4)	(5)
Jahe/Ginger	900	8 000	5 000	3 500
Kencur/East Indian Galangal	500	250	-	3 500
Kunyit/Turmeric	750	-	4 700	5 000
Laos/Lengkuas/Galanga	-	-	-	-

Sumber/Source: BPS, Statistik Pertanian Hortikultura SPH-TBF/BPS-Statistics Indonesia, Agricultural Statistic for Horticulture SPH-TBF

Tabel
Table 5.4

Produksi Tanaman Biofarmaka Menurut Jenis Tanaman di Kecamatan Sitellu tali Urang jehe (kg), 2018–2021
Production of Medicinal Plants by Kind of Plant in Sitellu tali Urang jehe Subdistrict (kg),2018–2021

Jenis Tanaman Kind of Plants	2018	2019	2020	2021 ^x
(1)	(2)	(3)	(4)	(5)
Jahe/Ginger	2 250	10 000	32 700	11 400
Kencur/East Indian Galangal	850	300	-	14 000
Kunyit/Turmeric	1 900	-	8 000	8 750
Laos/Lengkuas/Galanga	-	-	-	-

Sumber/Source: BPS, Statistik Pertanian Hortikultura SPH-TBF/BPS-Statistics Indonesia, Agricultural Statistic for Horticulture SPH-TBF

Tabel 5.5
Table

Luas Panen Tanaman Hias Menurut Jenis Tanaman di Kecamatan Sitellu tali Urang jehe (m²), 2018–2021
Harvested Area of Ornamental Plants by Kind of Plant in Sitellu tali Urang jehe Subdistrict (m²), 2018–2021

Jenis Tanaman Kind of Plants	2018	2019	2020	2021 ^x
(1)	(2)	(3)	(4)	(5)
Anggrek/ <i>Orchid</i>	-	-	-	-
Krisan/ <i>Chrysantemum</i>	-	-	-	-
Mawar/ <i>Rose</i>	-	-	-	-
Sedap Malam/ <i>Tuberose</i>	-	-	-	-

Sumber/Source: BPS, Statistik Pertanian Hortikultura SPH-TH/BPS-Statistics Indonesia, *Agricultural Statistik for Horticulture SPH-TH*

Tabel 5.6
Table

**Produksi Tanaman Hias Menurut Jenis Tanaman di
Kecamatan Sitellu tali Urang jehe (tangkai), 2018–2021
Production of Ornamental Plants by Kind of Plant in Sitellu
tali Urang jehe Subdistrict (stalks), 2018–2021**

Jenis Tanaman Kind of Plants	2018	2019	2020	2021 ^x
(1)	(2)	(3)	(4)	(5)
Anggrek/ <i>Orchid</i>	-	-	-	-
Krisan/ <i>Chrysantemum</i>	-	-	-	-
Mawar/ <i>Rose</i>	-	-	-	-
Sedap Malam/ <i>Tuberose</i>	-	-	-	-

Sumber/Source: BPS, Statistik Pertanian Hortikultura SPH-TH/BPS-Statistics Indonesia, Agricultural Statistik for Horticulture SPH-TH

Tabel 5.7
Table

Produksi Buah-Buahan dan Sayuran Tahunan Menurut Jenis Tanaman di Kecamatan Sitellu tali Urang jehe (kuintal), 2018–2021
Production of Annual Fruits and Vegetables by Kind of Plant in Sitellu tali Urang jehe Subdistrict (quintal), 2018–2021

Jenis Tanaman Kind of Plants	2018	2019	2020	2021 ^x
(1)	(2)	(3)	(4)	(5)
Buah–Buahan/Fruits:				
Durian/ <i>Durian</i>	4 040	3 000	850	8 350
Jeruk Siam/Keprok/ <i>Orange/Tangerine</i>	5 000	1 550	2 100	1 100
Alpukat/ <i>Avocado</i>	210	150	385	80
Pepaya/ <i>Papaya</i>	580	150	195	900
Pisang/ <i>Banana</i>	720	210	220	3 200
Manggis	75	62	-	40

Sumber/Source: BPS, Statistik Pertanian Hortikultura SPH-BST/BPS-Statistics Indonesia, Agricultural Statistic for Horticulture SPH-BST

Tabel 5.8
Table

Luas tanam Area Tanaman Pangan Menurut jenis Tanaman di Kecamatan Sitellu Tali Urang Jehe (ha),2021
Planting Board Area Food Crops in Sitellu Tali Urang Jehe Subdistrict (ha), 2018-2021

Jenis Tanaman <i>Kind of Plants</i>	Luas Area Komoditi <i>Wide of Comodity area</i>
(1)	(2)
Padi Sawah/ <i>Wet Land Paddy</i>	102,8
Padi Gogo/ <i>Land Paddy</i>	251
Jagung/ <i>Corn</i>	273
Ubi Kayu/ <i>Cassava</i>	1
Ubi Jalar/ <i>Sweet Potato</i>	1
Kacang Tanah/ <i>Peanut</i>	0,5

Sumber/Source: Dinas Ketahanan Pangan dan Pertanian/*Farm and Agriculture Office of Pakpak Bharat Regency*

Tabel 5.9
Table

Luas Panen, Produksi, dan Rata-rata Produksi Tanaman Pangan di Kecamatan Sitellu Tali Urang Jehe, 2021
Harvested Area, Production, and Yield Rate of Food Crops in Sitellu Tali Urang Jehe Subdistrict, 2021

Komoditas	Luas Panen Harvested Area (Ha)	Produksi Production (Ton)	Rata-rata Produksi Yield Rate (Kw/Ha)
(1)	(2)	(3)	(4)
Padi Sawah	114,2	502,02	43,96
Padi Ladang	328	1 002,04	30,55
Jagung	167	1 058,8	63,40
Ubi Kayu	1	22,00	220,00
Ubi Jalar	1	14,40	14,40
Kacang Tanah	0,5	0,65	13,00

Sumber/Source: BPS, Statistik Pertanian Hortikultura SPH-BST/BPS-Statistics Indonesia, *Agricultural Statistic for Horticulture SPH-BST*

BAB 6

P A R I W I S A T A ,
T R A N S P O R T A S I D A N
K O M U N I K A S I
T O U R I S M , T R A N S P O R T A T I O N ,
A N D C O M M U N I C A T I O N



JUMLAH MENARA TELEPON SELULER DI
KECAMATAN SITELLU TALI URANG JEHE, 2021

7



JUMLAH OPERATOR LAYANAN KOMUNIKASI
TELEPON SELULER DI KECAMATAN SITELLU
TALI URANG JEHE, 2021

22

PENJELASAN TEKNIS

1. Hotel adalah penyediaan akomodasi secara harian berupa kamar-kamar di dalam satu bangunan yang dapat dilengkapi dengan jasa pelayanan makan dan minum, kegiatan hiburan dan atau fasilitas lainnya, Hotel terdiri dari hotel berbintang dan hotel non bintang Jalan merupakan prasarana pengangkutan yang penting untuk memperlancar dan mendorong kegiatan perekonomian. Makin meningkatnya usaha pembangunan menuntut pula peningkatan pembangunan jalan untuk memudahkan mobilitas penduduk dan memperlancar lalu lintas barang

TECHNICAL NOTES

1. *Hotel is a daily supply of accommodation rooms within a building which can be equipped with eating and drinking services, entertainment activities and/or other facilities, Hotel consists of a classified hotel and a nonclassified hotel. Road is an important transport infrastructure to facilitate and encourage economic activity. The increasing of development efforts is also asked the increasing of development of roads to facilitate the mobility of people and facilitate the traffic of goods from one region to another.*

<https://pakpakbharatkab.bps.go.id>

ULASAN

Jenis permukaan jalan yang berada di Kecamatan Sitellu Tali Urang Jehe mayoritas sudah diperkeras. serta tidak memiliki hotel dan penginapan.

DESCRIPTION

The type of road surface in Sitellu Tali Urang Jehe Sub-district has mostly been paved. and do not have hotels and inns.

<https://pakpakhbaratkab.bps.go.id>

6.1 PARIWISATA TOURISM

Tabel 6.1.1 Jumlah Sarana Akomodasi Menurut Desa/Kelurahan dan Jenis Akomodasi di Kecamatan Sitellu Tali Urang Jehe, 2021
Number of Accomodation Facilities by Villages/Kelurahan and Type of Accomodation in Sitellu Tali Urang Jehe Subdistrict, 2021

Desa/Kelurahan Village/Kelurahan	Hotel Hotel	Penginapan Inn
(1)	(2)	(3)
Kaban Tengah	0	0
Bandar Baru	0	0
Tanjung Meriah	0	0
Tanjung Mulia	0	0
simberuna	0	0
Perolihen	0	0
Maholida	0	0
Perjaga	0	0
Malum	0	0
Mbinalun	0	0
Sitellu Tali Urang jehe	0	0

Sumber/Source: BPS, Pendataan Potensi Desa (Podes) 2021/BPS-Statistics Indonesia, Village Potential Data Collecting 2021

6.2 TRANSPORTASI TRANSPORTATION

Tabel 6.2.1 Prasarana dan Sarana Transportasi Antar Desa/Kelurahan Menurut Desa/Kelurahan di Kecamatan Sitellu Tali Urang Jehe, 2021
Inter-Villages/Kelurahan Transportation Infrastructure and Facilities by Villages/Kelurahan in Sitellu Tali Urang Jehe Subdistrict, 2021

Desa/Kelurahan Village/Kelurahan	Jenis Prasarana Transportasi Type of Transportation Infrastructure	Keberadaan Angkutan Umum Availability of Public Transportation
(1)	(2)	(3)
Kaban Tengah	Darat	Ada, Dengan Trayek tetap
Bandar Baru	Darat	Ada, Dengan Trayek tetap
Tanjung Meriah	Darat	Ada, Dengan Trayek tetap
Tanjung Mulia	Darat	Ada, Dengan Trayek tetap
simberuna	Darat	Ada, Dengan Trayek tetap
Perolihen	Darat	Ada, Dengan Trayek tetap
Maholida	Darat	Ada, Dengan Trayek tetap
Perjaga	Darat	Ada, Dengan Trayek tetap
Malum	Darat	Ada, Dengan Trayek tetap
Mbinalun	Darat	Ada, Dengan Trayek tetap

Sumber/Source: BPS, Pendataan Potensi Desa (Podes) 2021/BPS-Statistics Indonesia, Village Potential Data Collecting 2021

Lanjutan Tabel/*Continued Table 6.2.1*

Desa/Kelurahan Village/Kelurahan	Jenis Permukaan Jalan Darat Terluas Type of The Widest Road Surface	Dapat Dilalui Kendaraan Bermotor Roda 4 atau Lebih Passable by Vehicle with 4 or more Wheels
(1)	(4)	(5)
Kaban Tengah	Aspal/Beton	Sepanjang Tahun
Bandar Baru	Aspal/Beton	Sepanjang Tahun
Tanjung Meriah	Aspal/Beton	Sepanjang Tahun
Tanjung Mulia	Aspal/Beton	Sepanjang Tahun
simberuna	Aspal/Beton	Sepanjang Tahun
Perolihan	Aspal/Beton	Sepanjang Tahun
Maholida	Aspal/Beton	Sepanjang Tahun
Perjaga	Aspal/Beton	Sepanjang Tahun
Malum	Aspal/Beton	Sepanjang Tahun
Mbinalun	Aspal/Beton	Sepanjang Tahun

Sumber/Source: BPS, Pendataan Potensi Desa (Podes) 2021/*BPS-Statistics Indonesia, Village Potential Data Collecting 2021*

6.3 KOMUNIKASI COMMUNICATION

Tabel 6.3.1 Keberadaan Kantor Pos/Pos Pembantu/Rumah Pos, Pos Keliling, dan Perusahaan/Agen Jasa Ekspedisi Swasta Menurut Desa/Kelurahan di Kecamatan Sitellu Tali Urang Jehe, 2021
Number of Post Office/Subsidiary of Post Office, Mobile Portal Service, Private Expedition Service Company by Villages/Kelurahan in Sitellu Tali Urang Jehe Subdistrict, 2021

Desa/Kelurahan Village/Kelurahan	Kantor Pos/Pos Pembantu/Rumah Pos Post Office/Subsidiary of Post Office	Pos Keliling Mobile Portal Service	Perusahaan/Agen Jasa Ekspedisi Swasta Private Expedition Service Company
(1)	(2)	(3)	(4)
Kaban Tengah	Tidak Ada	Tidak Ada	Tidak Ada
Bandar Baru	Tidak Ada	Tidak Ada	Tidak Ada
Tanjung Meriah	Tidak Ada	Tidak Ada	Jarang Beroperasi
Tanjung Mulia	Tidak Ada	Tidak Ada	Tidak Ada
simberuna	Tidak Ada	Tidak Ada	Tidak Ada
Perolihen	Tidak Ada	Tidak Ada	Tidak Ada
Maholida	Tidak Ada	Tidak Ada	Tidak Ada
Perjaga	Tidak Ada	Tidak Ada	Tidak Ada
Malum	Tidak Ada	Tidak Ada	Tidak Ada
Mbinalun	Tidak Ada	Tidak Ada	Tidak Ada
Nama Kecamatan			

Sumber/Source: BPS, Pendataan Potensi Desa (Podes) 2021/BPS-Statistics Indonesia, Village Potential Data Collecting 2021

Tabel 6.3.2
Table

Jumlah Menara Telepon seluler dan Operator Layanan Komunikasi Telepon Seluler Menurut Desa/Kelurahan di Kecamatan Sitellu Tali Urang Jehe, 2021
Number of Base Transceiver Station (BTS) and Cellular Phone Communication Service Operators by Villages/ Kelurahan in Sitellu Tali Urang Jehe Subdistrict, 2021

Desa/Kelurahan Village/Kelurahan	Jumlah Menara Telepon seluler Number of Base Transceiver Station (BTS)	Jumlah Operator Layanan Komunikasi Telepon Seluler Cellular Phone Communication Service Operators
(1)	(2)	(3)
Kaban Tengah	0	2
Bandar Baru	0	2
Tanjung Meriah	1	4
Tanjung Mulia	2	2
simberuna	0	3
Perolihen	1	2
Maholida	1	3
Perjaga	1	1
Malum	0	1
Mbinalun	1	2
Nama Kecamatan		

Sumber/Source: BPS, Pendataan Potensi Desa (Podes) 2021/BPS-Statistics Indonesia, Village Potential Data Collecting 2021

Tabel
Table 6.3.3

**Kekuatan Sinyal Telepon Seluler dan Jenis Sinyal Internet
Telepon Seluler Menurut Desa/Kelurahan di Kecamatan
Sitellu Tali Urang Jehe, 2021**
*The Strenght of Cellular Phone Signal by Villages/Kelurahan
in Sitellu Tali Urang Jehe Subdistrict, 2021*

Desa/Kelurahan <i>Village/Kelurahan</i>	Kekuatan Sinyal Telepon Seluler <i>The Strenght of Cellular Phone Signal</i>	Jenis Sinyal Internet Telepon Seluler <i>Type of Cellular Phone Signal</i>
(1)	(2)	(3)
Kaban Tengah	Kuat	3G/H+/EVDO
Bandar Baru	Kuat	4G/LTE
Tanjung Meriah	Kuat	4G/LTE
Tanjung Mulia	Kuat	4G/LTE
simberuna	Kuat	3G/H+/EVDO
Perolihen	Lemah	3G/H+/EVDO
Maholida	sangat Kuat	4G/LTE
Perjaga	Kuat	4G/LTE
Malum	Lemah	Tidak Ada Sinyal Internet
Mbinalun	Kuat	4G/LTE
Nama Kecamatan		

Sumber/Source: BPS, Pendataan Potensi Desa (Podes) 2021/BPS-Statistics Indonesia, Village Potential Data Collecting 2021

BAB 7

PERBANKAN, KOPERASI, DAN PERDAGANGAN BANKING, COOPERATIVE, AND TRADE



BANYAKNYA SARANA PERDAGANGAN DI
KECAMATAN SITELLU TALI URANG JEHE, 2021

1

Pasar
Permanen

2

Pasar
Semi-Permanen



BANYAKNYA KOPERASI SIMPAN PINJAM DI
KECAMATAN SITELLU TALI URANG JEHE, 2021

27

PENJELASAN TEKNIS

1. Bank Umum adalah Perusahaan perbankan yang kegiatan utamanya menghimpun dana masyarakat dalam bentuk giro, deposito dan tabungan serta menyalurkan kembali dananya dalam bentuk kredit
2. Bank Pengkreditan Rakyat (BPR) adalah Perusahaan / usaha perbankan yang hanya menerima simpanan dalam bentuk tabungan serta memberikan kredit berskala kecil dalam jangka pendek kepada masyarakat dalam wilayah kerja tertentu yang umumnya bersifat lokal
3. Koperasi Unit Desa (KUD) adalah Suatu organisasi ekonomi yang bersifat sosial merupakan wadah bagi pengembangan berbagai kegiatan ekonomi masyarakat perdesaan yang diselenggarakan oleh dan untuk masyarakat itu sendiri. Suatu organisasi ekonomi yang bersifat sosial merupakan wadah bagi pengembangan berbagai kegiatan ekonomi masyarakat perdesaan yang diselenggarakan oleh dan untuk masyarakat itu sendiri.
4. Koperasi Simpan Pinjam adalah Koperasi yang bergerak di bidang simpanan dan pinjaman
5. Pasar tanpa bangunan adalah Pasar yang tidak berada dalam bangunan
6. Minimarket/swalayan adalah Sistem pelayanan mandiri,

TECHNICAL NOTES

1. *Commercial Bank is a banking company whose main activity is to collect public funds in the form of demand deposits, deposits and savings and to redistribute the funds in the form of credit.*
2. *Rural Bank (BPR) is a company / banking business that only accepts deposits in the form of savings and provides small-scale credit in the short term to the community in certain work areas which are generally local.*
3. *The Village Unit Cooperative (KUD) is an economic organization that is social in nature as a forum for the development of various economic activities of rural communities organized by and for the community itself. An economic organization that is social in nature is a forum for the development of various economic activities of rural communities organized by and for the community itself. Savings and Loans Cooperative is a cooperative that is engaged in savings and loans*
4. *A market without a building is a market that is not in a building*
5. *Minimarket/supermarket is a self-service system, selling various types of goods in retail, and all goods have a price tag, with a building area of less than 400m²*
6. *Restaurant is a type of business that provides food services whose food processing can be carried out*

menjual berbagai jenis barang secara eceran, dan semua barang memiliki label harga, dengan luas bangunan kurang dari 400m²

7. Rumah makan adalah Jenis usaha yang menyediakan jasa pangan yang pengolahan makanannya dapat dilakukan di luar rumah makan, yang mempunyai ciri pembeli biasanya dikenakan pajak. Izin rumah makan diberikan oleh Diparda (pada kabupaten/kota). Di wilayah yang terdapat Dinas Pariwisata, biasanya pemberian izin ditangani oleh Direktorat Perekonomian/Bagian Perekonomian Pemda setempat

outside the restaurant, which has the characteristic that buyers are usually taxed. Restaurant permits are granted by Diparda (at the district/city). In areas where there is a Tourism Office, the issuance of permits is usually handled by the Directorate for the Economy/Economic Section of the local government

<https://pakpakhbaratkab.bps.go.id>

ULASAN

Di Kecamatan Sitellu Tali Urang Jehe, terdapat satu Bank Umum Pemerintah yang terletak di Desa Tanjung Meriah.

Keberadaan Koperasi Simpan Pinjam (KOSPIM) sebanyak 27 (dua puluh tujuh) lembaga tersebar di seluruh desa di Kecamatan Sitellu Tali Urang Jehe.

Dalam aktivitas kegiatan ekonomi dalam pemenuhan kebutuhan sehari-hari penduduk Kecamatan Sitellu Tali Urang Jehe memiliki satu pasar dengan bangunan permanen dan satu pasar dengan bangunan semi permanen.

DESCRIPTION

In Sitellu Tali Urang Jehe District as the capital of Pakpak Bharat Regency, there are one Governance Comercial Bank that locate in Tanjung Meriah.

The existence of the Savings and Loans Cooperative (KOSPIM) as many as 27 (twenty seven) institutions spread across villages in Sitellu Tali Urang Jehe subdistrict.

In economic activities in meeting the daily needs of the residents of Sitellu Tali Urang Jehe , there is a permanent building market and a semi permanent building market.

Tabel 7.1
Table

Banyaknya Sarana Lembaga Keuangan Bank Menurut Desa/Kelurahan dan Jenis Bank di Kecamatan Sitellu Tali Urang Jehe, 2021
Number of Bank by Villages/Kelurahan and Type of Bank in Sitellu Tali Urang Jehe Subdistrict, 2021

Desa/Kelurahan Village/Kelurahan	Bank Umum Pemerintah Government Bank	Bank Umum Swasta Private Bank	Bank Perkreditan Rakyat (BPR) Rural Bank
(1)	(2)	(3)	(4)
Kaban Tengah	0	0	0
Bandar Baru	0	0	0
Tanjung Meriah	1	0	0
Tanjung Mulia	0	0	0
simberuna	0	0	0
Perolihen	0	0	0
Maholida	0	0	0
Perjaga	0	0	0
Malum	0	0	0
Mbinalun	0	0	0
Nama Kecamatan	1	0	0

Sumber/Source: BPS, Pendataan Potensi Desa (Podes) 2021/BPS-Statistics Indonesia, Village Potential Data Collecting 2021

Tabel 7.2
Table

**Banyaknya Koperasi Aktif Menurut Menurut Desa/
Kelurahan dan Jenis Koperasi di Kecamatan Sitellu Tali
Urang Jehe, 2021**
*Number of Cooperative by Villages/Kelurahan and Type of
Cooperative in Sitellu Tali Urang Jehe Subdistrict, 2021*

Desa/Kelurahan <i>Village/Kelurahan</i>	Koperasi Unit Desa (KUD) <i>Village Cooperative Unit</i>	Koperasi Industri Kecil dan Kerajinan Rakyat (Kopinkra) <i>Small Industry and Citizen Handicraft Cooperative</i>
(1)	(2)	(3)
Kaban Tengah	0	0
Bandar Baru	0	0
Tanjung Meriah	0	0
Tanjung Mulia	0	0
simberuna	0	0
Perolihen	0	0
Maholida	0	0
Perjaga	0	0
Malum	0	0
Mbinalun	0	0
Nama Kecamatan	0	0

Sumber/Source: BPS, Pendataan Potensi Desa (Podes) 2021/BPS-Statistics Indonesia, Village Potential Data Collecting 2021

Lanjutan Tabel/*Continued Table 7.2*

Desa/Kelurahan Village/Kelurahan	Koperasi Simpan Pinjam (Kospin) Savings and Loan Cooperative	Koperasi Lainnya Other Cooperative
(1)	(4)	(5)
Kaban Tengah	6	0
Bandar Baru	2	0
Tanjung Meriah	3	0
Tanjung Mulia	4	0
simberuna	3	0
Perolihen	2	0
Maholida	2	0
Perjaga	2	0
Malum	0	0
Mbinalun	3	0
Nama Kecamatan	27	0

Sumber/Source: BPS, Pendataan Potensi Desa (Podes) 2021/BPS-Statistics Indonesia, Village Potential Data Collecting 2021

Tabel 7.3
Table

Banyaknya Sarana Perdagangan Menurut Desa/Kelurahan dan Jenis Sarana Perdagangan di Kecamatan Sitellu Tali Urang Jehe, 2021
Number of Trade Facilities by Villages/Kelurahan and Type of Trade Facilities in Sitellu Tali Urang Jehe Subdistrict, 2021

Desa/Kelurahan <i>Village/Kelurahan</i>	Kelompok Pertokoan <i>Shopping Complex</i>	Pasar dengan Bangunan Permanen <i>Markets in Permanent Building</i>	Pasar dengan Bangunan Semi Permanen <i>Market in Semi Permanent Building</i>
(1)	(2)	(3)	(4)
Kaban Tengah	0	0	0
Bandar Baru	0	0	1
Tanjung Meriah	0	1	0
Tanjung Mulia	0	0	0
simberuna	0	0	0
Perolihen	0	0	0
Maholida	0	0	0
Perjaga	0	0	0
Malum	0	0	0
Mbinalun	0	0	1
Nama Kecamatan	0	1	1

Sumber/Source: BPS, Pendataan Potensi Desa (Podes) 2021/BPS-Statistics Indonesia, Village Potential Data Collecting 2021

Lanjutan Tabel/*Continued Table 7.3*

Desa/Kelurahan Village/Kelurahan	Pasar tanpa Bangunan Market without Permanent Building	Mini Market/ Swalayan/ Supermarket Mini Market/Swalayan/ Supermarket	Restoran/ Rumah Makan Restaurant/ Food Stall
(1)	(5)	(6)	(7)
Kaban Tengah	0	0	0
Bandar Baru	0	0	0
Tanjung Meriah	0	0	3
Tanjung Mulia	0	0	0
simberuna	0	0	0
Perolihen	0	0	1
Maholida	0	0	1
Perjaga	0	0	0
Malum	0	0	0
Mbinalun	0	0	1
Nama Kecamatan	0	0	6

Sumber/Source: BPS, Pendataan Potensi Desa (Podes) 2021/BPS-Statistics Indonesia, Village Potential Data Collecting 2021

ST 2023

SENSUS PERTANIAN

BerAKHLAK

Berorientasi Pelayanan Akuntabel Kompeten
Harmonis Loyal Adaptif Kolaboratif

DATA

MENCERDASKAN BANGSA

Enlighten The Nation



**BADAN PUSAT STATISTIK
KABUPATEN PAKPAK BHARAT
BPS-STATISTICS OF PAKPAK BHARAT REGENCY**

Komplek Panorama Indah Sindeka, Salak
Telp.: (0627) 2520399
Homepage: <http://pakpakbharatkabbps.go.id>,
E-mail: bps1216@bps.go.id