

KECAMATAN BLULUK DALAM ANGKA

Bluluk District in Figures

Volume: 36, 2024

2024



Katalog/*Catalogue*: 1102001.3524020
ISSN 2797-8540

KECAMATAN BLULUK DALAM ANGKA *BLULUK DISTRICT IN FIGURES* 2024

Volume 36, 2024

<https://lamongankab.bps.go.id>



BADAN PUSAT STATISTIK KABUPATEN LAMONGAN
BPS-STATISTICS LAMONGAN REGENCY

KECAMATAN BLULUK DALAM ANGKA

Bluluk District in Figures

2024

Volume 36, 2024

Katalog /*Catalogue*: 1102001.3524020

ISSN: 2797-8540

Nomor Publikasi/*Publication Number*: 35240.24011

Ukuran Buku/*Book Size*: 14,8 cm x 21 cm

Jumlah Halaman/*Number of Pages* : xxviii + 110 hal/*pages*

Penyusun Naskah/*Manuscript Drafter*:

BPS Kabupaten Lamongan

BPS-Statistics Lamongan Regency

Penyunting/*Editor*:

BPS Kabupaten Lamongan

BPS-Statistics Lamongan Regency

Pembuat Kover/*Cover Designer*:

BPS Kabupaten Lamongan

BPS-Statistics Lamongan Regency

Penerbit/*Publisher*

©BPS Kabupaten Lamongan/*BPS-Statistics Lamongan Regency*

Sumber Ilustrasi/*Illustration Source*: freepik.com

Dilarang mereproduksi dan/atau menggandakan sebagian atau seluruh isi buku ini untuk tujuan komersial tanpa izin tertulis dari Badan Pusat Statistik Kabupaten Lamongan.
It is prohibited to reproduce and/or duplicate part or all of this book for commercial purpose without permission from BPS-Statistics Lamongan Regency.

TIM PENYUSUN/COMPILERS
KECAMATAN BLULUK DALAM ANGKA
Bluluk District in Figures
2024

Volume 36, 2024

Pengarah/Director

Bagyo Trilaksono

Penanggung Jawab/Persons in Charge

Bagyo Trilaksono

Penyunting/Editors

Busyrol Hana

Pengolah Data dan Penulis Naskah/Data Processor and Writers

Choirul Huda

Penata Letak/Layout Designers

Choirul Huda

Penerjemah/Translators

Choirul Huda

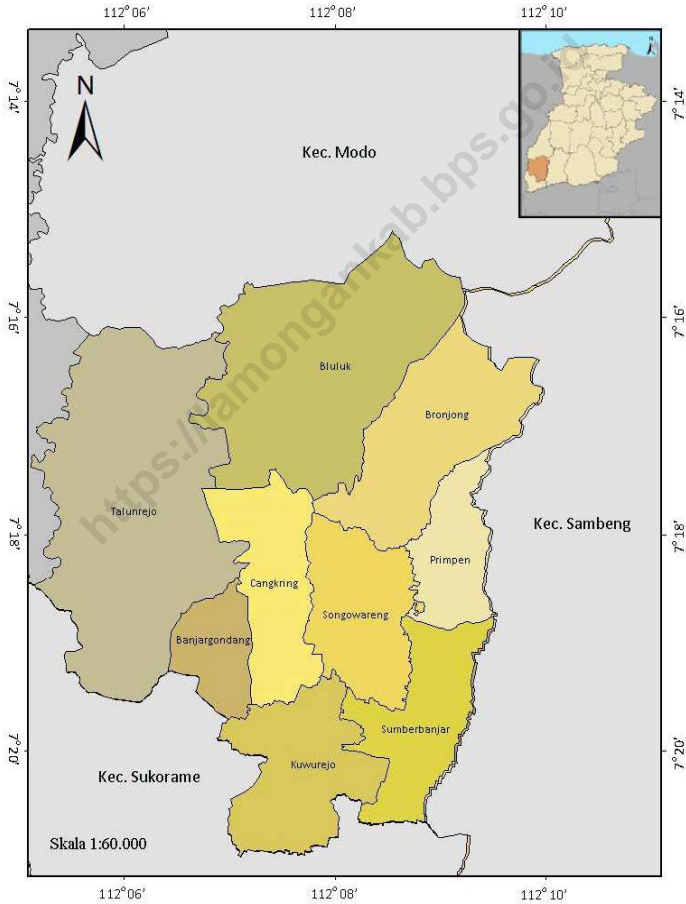
KONTRIBUTOR DATA/DATA CONTRIBUTORS

1. Kementerian Agama/*Ministry of Religious Affair*
2. Kementerian Pendidikan dan Kebudayaan/*Ministry of Education and Culture*
3. Badan Dinas Pekerjaan Umum Sumber Daya Air/*Water Resources Public Works Agency*
4. Badan Pusat Statistik/*BPS-Statistics Indonesia*
5. Dinas Kependudukan dan Pencatatan Sipil/*Population and Civil Registration Agency*
6. Kantor Kecamatan/ *District Office*
7. Kantor Desa/ *Village Office*

<https://lamongankab.bps.go.id>

PETA WILAYAH KECAMATAN BLULUK MAP OF BLULUK DISTRICT

Peta Administrasi Kecamatan Bluluk



KEPALA BPS KABUPATEN LAMONGAN
HEAD OF BPS-STATISTICS LAMONGAN REGENCY



BAGYO TRILAKSONO

KATA PENGANTAR

Kecamatan Bluluk Dalam Angka 2024 merupakan publikasi tahunan yang diterbitkan oleh BPS Kabupaten Lamongan. Disadari bahwa publikasi ini belum sepenuhnya memenuhi harapan pihak pemakai data khususnya para perencana, namun diharapkan dapat membantu melengkapi penyusunan rencana pembangunan di Kabupaten Lamongan Khususnya Kecamatan Bluluk.

Publikasi ini dapat terwujud berkat kerja sama dan bantuan dari berbagai pihak baik instansi pemerintah maupun swasta. Kepada semua pihak yang telah memberikan bantuan disampaikan penghargaan dan terima kasih yang sebesar-besarnya.

Walaupun publikasi ini telah disiapkan sebaik-baiknya, namun disadari masih ada kekurangan dan kesalahan yang terjadi. Untuk perbaikan publikasi ini, tanggapan dan saran yang bersifat konstruktif dari para pemakai sangat diharapkan.

Lamongan, September 2024
Kepala BPS
Kabupaten Lamongan



BAGYO TRILAKSONO

PREFACE

Bluluk District in Figures 2024 is an annual publication published by the BPS Lamongan Regency. It is realized that this publication has not fully met the expectations of data users, especially planners, but is expected to help complete the preparation of development plans in Lamongan Regency, especially Bluluk District.

This publication was made possible thanks to the cooperation and assistance from various parties, both government and private institutions. To all those who have provided assistance, we express our deepest gratitude and appreciation.

Although this publication has been prepared as well as possible, it is realized that there are still shortcomings and mistakes that occur. For the improvement of this publication, comments and suggestions that are constructive from the users are highly expected.

Lamongan, September 2024
Head of BPS-Statistics Lamongan Regency



BAGYO TRILAKSONO

DAFTAR ISI/CONTENTS
KECAMATAN Bluluk DALAM ANGKA
Bluluk District in Figures
2024
 Volume 36, 2024

	Halaman <i>Page</i>
Kata Pengantar/ <i>Preface</i>	xii
Daftar Isi/ <i>Contents</i>	xiii
Daftar Tabel/ <i>List of Tables</i>	xv
Daftar Gambar/ <i>List of Figures</i>	xxi
Penjelasan Umum/ <i>Explanatory Notes</i>	xxiii
Daftar Singkatan/ <i>List of Abbreviation</i>	xxv
1. Geografi dan Iklim/ <i>Geography and Climate</i>	1
2. Pemerintahan/ <i>Government</i>	11
3. Penduduk/ <i>Population</i>	21
4. Sosial dan Kesejahteraan Rakyat/ <i>Social and Welfare</i>	31
5. Pertanian/ <i>Agriculture</i>	59
6. Pariwisata, Transportasi, dan Komunikasi/ <i>Tourism, Transportation, and Communication</i>	73
7. Perbankan, Koperasi, dan Perdagangan/ <i>Banking, Cooperative, and Trade</i> 87	87
Daftar Pustaka/ <i>Bibliography</i>	99

DAFTAR TABEL/LIST OF TABLES

Halaman
Page

1.	GEOGRAFI DAN IKLIM/GEOGRAPHY AND CLIMATE	
1.1	KEADAAN GEOGRAFI GEOGRAPHY CONDITION	
1.1.1	Luas Daerah Menurut Desa di Kecamatan Bluluk, 2023 <i>Total Area by Villages in Bluluk District, 2023</i>	8
1.1.2	Jarak ke Ibukota Kecamatan dan Ibukota Kabupaten Menurut Desa di Kecamatan Bluluk (Km), 2023 <i>Distance to the District Capital and Regency Capital by Villages in Bluluk District (Km), 2023</i>	9
1.2	KEADAAN IKLIM CLIMATE CONDITION	
1.2.1	Pengamatan Unsur Iklim Menurut Bulan di Stasiun Bluluk, 2023 <i>Observation of Climate Elements by Month at Bluluk Station, 2023</i>	10
2.	PEMERINTAHAN/GOVERNMENT	
2.1	WILAYAH ADMINISTRATIF ADMINISTRATIVE AREA	
2.1.1	Jumlah Rukun Warga (RW) dan Rukun Tetangga (RT) Menurut Desa di Kecamatan Bluluk, 2023 <i>Number of Rukun Warga and Rukun Tetangga by Villages¹ in Bluluk District, 2023</i>	19
2.2	SUMBER DAYA MANUSIA HUMAN RESOURCES	
2.2.1	Jumlah Pegawai Negeri Sipil Menurut Pemerintah Daerah dan Jenis Kelamin di Kecamatan Bluluk , 2023 <i>Number of Civil Servants by Local Government and Sex in Bluluk District, 2023</i>	20
2.2.2	Jumlah Pegawai Negeri Sipil Pemerintah Daerah Kecamatan Bluluk Menurut Tingkat Pendidikan dan Jenis Kelamin, 2023 <i>Number of Civil Servants of Bluluk District Government by Educational Level and Sex, 2023</i>	21
	<i>Name of Head District</i>	22

Tabel Table	Halaman Page
2.2.3	22
Nama Camat Bluluk di Kecamatan Bluluk, 2012 - 2023 <i>Name of Bluluk Head District in Bluluk District, 2020-2023</i>	
2.2.4	23
Nama Kepala Desa dan Sekretaris Desa di Kecamatan Bluluk, 2023 <i>Names of Village Heads and Village Secretaries in Bluluk District, 2023</i>	
2.2.5	24
Nama - nama Dusun Di Kecamatan Bluluk, 2023 <i>Names of Hamlets in Bluluk District, 2023</i>	
2.2.6	26
Jumlah Perangkat Desa menurut Jenis Jabatan dan Pendidikan di Kecamatan Bluluk, 2023 <i>Number of Village Officials by Type of Position and Education in Bluluk District, 2023</i>	
2.2.7	27
Jumlah Perangkat Desa menurut Jenis Jabatan dan Pendidikan di Kecamatan Bluluk, 2023 <i>Number of Village Officials by Type of Position and Education in Bluluk District, 2023</i>	
3.	
PENDUDUK/POPULATION	
3.1	36
Penduduk, Distribusi Persentase Penduduk, Kepadatan Penduduk, Rasio Jenis Kelamin Penduduk Menurut Desa di Kecamatan Bluluk, 2023 <i>Population, Percentage Distribution of Population, Population Density, and Population Sex Ratio by Villages in Bluluk District, 2023</i> .	
3.2	38
Jumlah Penduduk Menurut Kelompok Umur dan Jenis Kelamin di Kecamatan Bluluk, 2023 <i>Population by Age Groups and Sex in Bluluk District, 2023</i>	
4.	
SOSIAL DAN KESEJAHTERAAN RAKYAT/SOCIAL AND WELFARE	
4.1	
PENDIDIKAN	
EDUCATION	
4.1.1	46
Banyaknya Desa ¹ yang Memiliki Fasilitas Sekolah Menurut Tingkat Pendidikan di Kecamatan Bluluk, 2021–2023 <i>Number of Villages¹ Having Educational Facilities by Educational Level in Bluluk District, 2021–2023</i>	
4.1.2	
Jumlah Sekolah Menurut Tingkat Pendidikan di Kecamatan Bluluk, 2022/2023 dan 2023/2024	

Tabel Table	Halaman Page
	47
4.1.3	48
4.1.4	49
4.2	
4.2.1	50
4.2.2	51
4.3	
4.3.1	52
4.3.2	53
4.3.3	54
4.3.4	

Tabel Table	Halaman Page
	55
4.3.5	56
4.4	
	57
4.4.2	58
4.4.3	61
4.4.4	64
4.4.5	66
5.	
5.1	74
5.2	

Tabel Table	Halaman Page
	76
5.3	77
5.4	78
5.5	79
5.6	80
5.7	81
5.8	82
6.	
6.1	
6.1.1	90

6.2	TRANSPORTASI TRANSPORTATION	
6.2.1	Prasarana dan Sarana Transportasi Antar Desa Menurut Desa di Kecamatan Bluluk, 2023 <i>Inter-Villages Transportation Infrastructure and Facilities by Villages in Bluluk District, 2023</i>	91
6.3	KOMUNIKASI COMMUNICATION	
6.2.2	Keberadaan Kantor Pos/Pos Pembantu/Rumah Pos, Pos Keliling, dan Perusahaan/Agen Jasa Ekspedisi Swasta Menurut Desa di Kecamatan Bluluk, 2023 <i>Number of Post Office/Subsidiary of Post Office, Mobile Portal Service, Private Expedition Service Company by Villages in Bluluk District, 2023</i>	93
6.3.1	Jumlah Menara Telepon seluler dan Operator Layanan Komunikasi Telepon Seluler Menurut Desa di Kecamatan Bluluk, 2023 <i>Number of Base Transceiver Station (BTS) and Cellular Phone Communication Service Operators by Villages in Bluluk District, 2023</i>	94
6.3.2	Kekuatan Sinyal Telepon Seluler dan Jenis Sinyal Internet Telepon Seluler Menurut Desa di Kecamatan Bluluk, 2023 <i>The Strenght of Celular Phone Signal by Villages in Bluluk District, 2023</i>	95
7.	PERBANKAN, KOPERASI, DAN PERDAGANGAN/BANKING, COOPERATIVE, AND TRADE	
7.1	Banyaknya Sarana Lembaga Keuangan Bank Menurut Desa dan Jenis Bank di Kecamatan Bluluk, 2023 <i>Number of Bank by Villages and Type of Bank in Bluluk District, 2023.</i>	103
7.2	Banyaknya Koperasi Aktif Menurut Menurut Desa dan Jenis Koperasi di Kecamatan Bluluk, 2023 <i>Number of Cooperative by Villages and Type of Cooperative in Bluluk District, 2023</i>	104
7.3	Banyaknya Sarana Perdagangan Menurut Desa dan Jenis Sarana Perdagangan di Kecamatan Bluluk, 2023	

Tabel
Table

Halaman
Page

<i>Number of Trade Facilities by Villages and Type of Trade Facilities in Bluluk District, 2023</i>	106
---	-----

<https://lamongankab.bps.go.id>

DAFTAR GAMBAR/LIST OF FIGURES

Gambar Figure		Halaman Page
1.1	Luas Daerah menurut Desa (%) di Kecamatan Bluluk, 2023 <i>Total Area by Village (%) in Bluluk District, 2023</i>	6
1.2	Jarak ke Ibukota Kecamatan Menurut Desa di Kecamatan Bluluk (km), 2023 <i>Distance to the District Capital by Village in Bluluk District (km), 2023</i>	7
2.1	Banyaknya Dusun, Rukun Warga, Rukun Tetangga Menurut Desa di Kecamatan Bluluk, 2023 <i>Number of Hamlets, Neighborhood Associations, Neighborhood Associations by village in Bluluk District, 2023</i>	17
2.1	Perbandingan Jumlah Pegawai Negeri Sipil Menurut Jenis Kelamin, di Kecamatan Bluluk, 2023 <i>Comparison of the Number of Civil Servants by Gender, in Bluluk District, 2023</i>	18
3.1	Banyaknya Penduduk Menurut Desa di Kecamatan Bluluk, 2023 <i>Population by Villages in Bluluk District, 2023</i>	34
3.2	Kepadatan Penduduk Menurut Desa di Kecamatan Bluluk, 2023 <i>Population Density by Villages in Bluluk District, 2023</i>	35
4.1	Banyaknya Fasilitas Pendidikan di Kecamatan Bluluk, 2023 <i>Number of Education Facilities in Bluluk District, 2023</i>	44
4.2	Jumlah Tempat Peribadatan di Kecamatan Bluluk, 2023 <i>Number of Worship Places in Bluluk District, 2023</i>	45
5.1	Luas Wilayah Menurut Jenis Penggunaan Lahan di Kecamatan Bluluk (Ha), 2022 <i>Area by Type of Land Use in Bluluk District (Ha), 2022</i>	72
5.2	Luas Lahan Sawah menurut jenis Pengairan dirinci Per Desa (Ha) di Kecamatan Bluluk, 2023 <i>Area of Rice Fields by Type of Irrigation, broken down by Village (Ha) in Bluluk District, 2023</i>	73
6.1	Jumlah Operator Layanan Komunikasi Telepon Seluler Menurut Desa di Kecamatan Bluluk, 2023 <i>Number of Cellular Phone Communication Service Operators by Villages in Bluluk District, 2023</i>	88

Gambar Figure		Halaman Page
6.2	Kekuatan Sinyal Telepon Seluler Menurut Desa di Kecamatan Bluluk, 2023 <i>The Strenght of Cellular Phone Signal by Villages in Bluluk District, 2023</i>	89
7.1	Banyaknya Koperasi Aktif Menurut Jenis Koperasi di Kecamatan Bluluk, 2023 <i>Number of Cooperative by Type of Cooperative in Bluluk District, 2023</i>	102

https://lamongankab.bps.go.id

PENJELASAN UMUM/EXPLANATORY NOTES

Tanda-tanda, satuan-satuan, dan lain-lainnya yang digunakan dalam publikasi ini adalah sebagai berikut:

Symbols, measurement units, and acronyms which are used in this publication, are as follows:

1. TANDA-TANDA/SYMBOLS

Data tidak tersedia/ <i>Data not available</i>	: ...
Tidak ada atau nol / <i>Null or zero</i>	: -
Data dapat diabaikan/ <i>Data negligible</i>	: 0
Tanda decimal/ <i>Decimal point</i>	: ,
Data tidak dapat ditampilkan/ <i>Not applicable</i>	: NA
Angka estimasi/ <i>Estimated figures</i>	: e
Angka diperbaiki/ <i>Revised figures</i>	: r
Angka sementara/ <i>Preliminary figures</i>	: x
Angka sangat sementara/ <i>Very preliminary figures</i>	: xx
Angka sangat sangat sementara/ <i>Very very preliminary figures</i>	: xxx

2. SATUAN/UNITS

barel/ <i>barrel</i>	: 158,99 liter/ <i>litres</i> = 1/6,2898 m ³
hektar (ha)/ <i>hectare (ha)</i>	: 10 000 m ²
kilometer (km)/ <i>kilometres (km)</i>	: 1 000 meter/ <i>meters (m)</i>
knot/ <i>knot</i>	: 1,8523 km/jam (<i>km/hour</i>)
kuintal/ <i>quintal</i>	: 100 kg
KWh	: 1 000 Watt hour
MWh	: 1 000 KWh
liter (untuk beras)/ <i>litre (for rice)</i>	: 0,80 kg
MMSCF	: 1/35,3 m ³
metrik ton (m.ton)/ <i>metric ton (m. ton)</i>	: 0,98421 long ton = 1 000 kg
ons/ <i>ounce</i>	: 28,31 gram/ <i>grams</i>
ton	: 1 000 kg

Satuan lain: buah, dus, butir, helai/lembar, kaleng, batang, pulsa, ton kilometer (ton-km), jam, menit, persen (%).

Other units: unit, pack, pieces, sheet, tin, pulse, ton-kilometres(ton-km), hour, minute, percent (%).

Perbedaan angka di belakang koma disebabkan oleh pembulatan angka.

The difference in decimal numbers is caused by rounding.

DAFTAR SINGKATAN/LIST OF ABBREVIATION

SI	: Stasiun Iklim/ <i>Climate Station</i>
SMPK	: Stasiun Meterologi Pertanian Khusus/ <i>Special Agricultural Meteorological Station</i>
t.t	: Tempat tidur/ <i>Bed</i>
BCG	: Bacillus Calmette Guerin
DPT	: Difteri, Pertusis, Tetanus/ <i>Diphtheria, Tetanus, and Pertussis</i>
TT	: Tetanus Toxoid
IOT	: Industri Obat Tradisional/ <i>Traditional Medicine Industry</i>
IKOT	: Industri Kecil Obat Tradisional/ <i>Traditional Medicine Small Industry</i>
Alkes	: Alat kesehatan/ <i>Health Kits</i>
PKRT	: Perbekalan Kesehatan Rumah tangga/ <i>Household Health Logistics</i>
Kompl	: Komplemen/ <i>Complement</i>
IRTP	: Industri Pangan Produksi Rumah Tangga/ <i>Foods Home Industry</i>
PBF	: Pedagang Besar Farmasi/ <i>Pharmacy Whole-seller</i>
GFK	: Gudang Farmasi Kab/Kota/Regency/ <i>Municipality Pharmacy Warehouse</i>
RB	: Rumah Bersalin/ <i>Delivery House</i>
Pustu	: Puskesmas pembantu/ <i>Auxiliary Public Health Center</i>
BP	: Balai Pengobatan/ <i>Polyclinic</i>
TPS	: Tempat Pembuangan Sampah Sementara / <i>landfill</i>
Jamkesmas	: Jaminan kesehatan masyarakat miskin/ <i>Poor public health insurance</i>
PJKMU	: Program Jaminan Kesehatan Masyarakat Umum/ <i>General Public Health Insurance Program</i>
SIUP	: Surat Ijin Usaha Perdagangan/ <i>Trading Permission Letter</i>
TDP	: Tanda Daftar Perusahaan/ <i>Company Registration Identity</i>
API	: Angka Pengenal Importir/ <i>Importer's Identity Number</i>

BAB 1

GEOGRAFI DAN IKLIM

GEOGRAPHY AND CLIMATE



LUAS WILAYAH

1

54,83

*Km*²



DESA TERLUAS

2

Talunrejo



CURAH HUJAN

3

1.745

mm



PENJELASAN TEKNIS

1. Desa/Kelurahan tepi Laut adalah desa/kelurahan yang sebagian atau seluruh wilayahnya bersinggungan langsung dengan laut, baik berupa pantai maupun tebing karang.
2. Desa/kelurahan bukan tepi laut adalah desa/kelurahan yang wilayahnya bersinggungan langsung dengan laut
3. Desa/Kelurahan Lereng/Puncak adalah desa/kelurahan yang wilayahnya sebagian besar merupakan daerah rendah yang terletak di antara dua gunung/pegunungan atau daerah yang mempunyai kedudukan lebih rendah dibandingkan daerah sekitarnya.
4. Desa/kelurahan lembah adalah desa/kelurahan yang wilayahnya sebagian besar merupakan daerah rendah yang terletak di antara dua gunung/pegunungan atau daerah yang mempunyai kedudukan lebih rendah dibandingkan daerah sekitarnya.
5. Desa/Kelurahan Dataran adalah desa/kelurahan yang sebagian besar wilayahnya tampak datar, rata dan membentang.
6. Curah hujan adalah jumlah air yang jatuh di permukaan datar selama periode tertentu yang diukur dengan satuan tinggi (mm) di atas permukaan horisontal bila tidak terjadi evaporasi, runoff dan infiltrasi. satuan CH adalah mm.

TECHNICAL NOTES

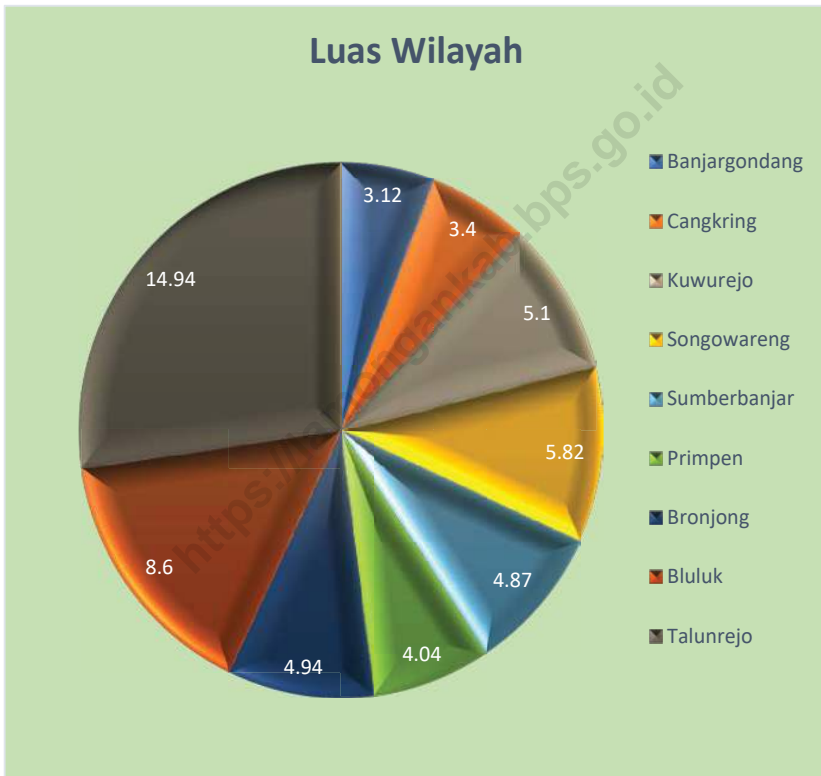
1. *A seaside village/kelurahan is a village/kelurahan which part or all of its territory is in direct contact with the sea, either in the form of beaches or cliffs.*
2. *A non-seaside village/kelurahan is a village/kelurahan whose territory is in direct contact with the sea*
3. *Village/Kelurahan Slope/Puncak is a village/kelurahan whose territory is mostly a low-lying area located between two mountains/ mountains or an area that has a lower position compared to the surrounding area.*
4. *A valley village/kelurahan is a village/kelurahan whose territory is mostly a low-lying area located between two mountains/ mountains or an area that has a lower position than the surrounding area.*
5. *A Dataran Village/Kelurahan is a village/kelurahan where most of the area looks flat, level and stretched.*
6. *Rainfall is the amount of water that falls on a flat surface for a certain period which is measured in units of height (mm) above the horizontal surface if there is no evaporation, runoff and infiltration. The unit of CH is mm.*

7. Banyaknya curah hujan dinyatakan dalam satuan milimeter. Curah hujan 1 (satu) milimeter artinya, dalam luasan satu meter persegi pada tempat yang datar tertampung air setinggi satu milimeter atau tertampung air sebanyak satu liter
 8. Hari Hujan adalah hari ada hujan yang umumnya banyaknya curah hujan lebih atau sama dengan 0,5 mm dalam sehari. Rumus umumnya di tulis : $D = h/B$, dengan menyatakan kepadatan hujan, h banyaknya hari hujan, dan B banyaknya hari dalam sebulan
7. *The amount of rainfall is expressed in millimeters. Rainfall of 1 (one) millimeter means, in an area of one square meter on a flat place one millimeter of water is accommodated or one liter of water is accommodated*
 8. *Rainy days are days where it rains, generally the amount of rainfall is more than or equal to 0.5 mm in a day. The general formula is written: $D = h/B$, stating the density of rain, h the number of rainy days, and B the number of days in a month*

ULASAN**DESCRIPTION**

1. Kecamatan Bluluk merupakan salah satu dari 27 kecamatan yang ada di Kabupaten Lamongan. Kecamatan ini terdiri atas 9 desa yaitu Desa Banjargondang, Desa Cangkring, Desa Kuwurejo, Desa Songowareng, Desa Sumberbanjar, Desa Primpen, Desa Bronjong, Desa Bluluk, dan Desa Talunrejo.
 2. Luas wilayah Kecamatan Bluluk adalah sebesar 54,83 km² atau sebesar 11,11% dari luas wilayah Kabupaten Lamongan. Desa terluas adalah Desa Talunrejo. Dilihat dari morfologi permukaan bumi, yang terluas adalah daerah dataran sedang
 3. Wilayah Kecamatan Bluluk bagian utara berbatasan dengan Kecamatan Modo, bagian timur berbatasan dengan Kecamatan Ngimbang, bagian selatan berbatasan dengan Kecamatan Bluluk, dan bagian barat berbatasan dengan Kabupaten Bojonegoro.
 4. Secara umum iklim di Kecamatan Bluluk selama tahun 2023 cenderung dingin. Hal ini berbeda dengan tahun sebelumnya dikarenakan pada bulan Februari, April dan Oktober hari hujan tinggi sehingga disebut musim penghujan kembar. Hari hujan terendah pada bulan Oktober yaitu 2 hari dengan curah hujan 4 mm. Sedangkan hari hujan tertinggi pada bulan Februari yaitu 19 hari dengan curah hujan 476 mm.
1. Bluluk Sub-district is one of the 27 sub-districts in Lamongan Regency. This sub-district consists of 9 villages, namely Banjargondang Village, Cangkring Village, Kuwurejo Village, Songowareng Village, Sumberbanjar Village, Primpen Village, Bronjong Village, Bluluk Village, and Talunrejo Village.
 2. The area of Kecamatan Bluluk is 54.83 km² or 11.11% of the area of Kabupaten Lamongan. The largest village is Talunrejo Village. Judging from the morphology of the earth's surface, the largest area is a medium plain area.
 3. The northern part of Bluluk District is bordered by Modo District, the eastern part is bordered by Ngimbang District, the southern part is bordered by Bluluk District, and the western part is bordered by Bojonegoro Regency.
 4. In general, the climate in Bluluk Sub-district during 2023 tends to be cold. This is different from the previous year because in February, April and October the rainy days are high so it is called the twin rainy season. The lowest rainy day in Oktober is 2 days with 4 mm of rainfall. While the highest rainy day in Februari is 19 days with 476 mm of rainfall.

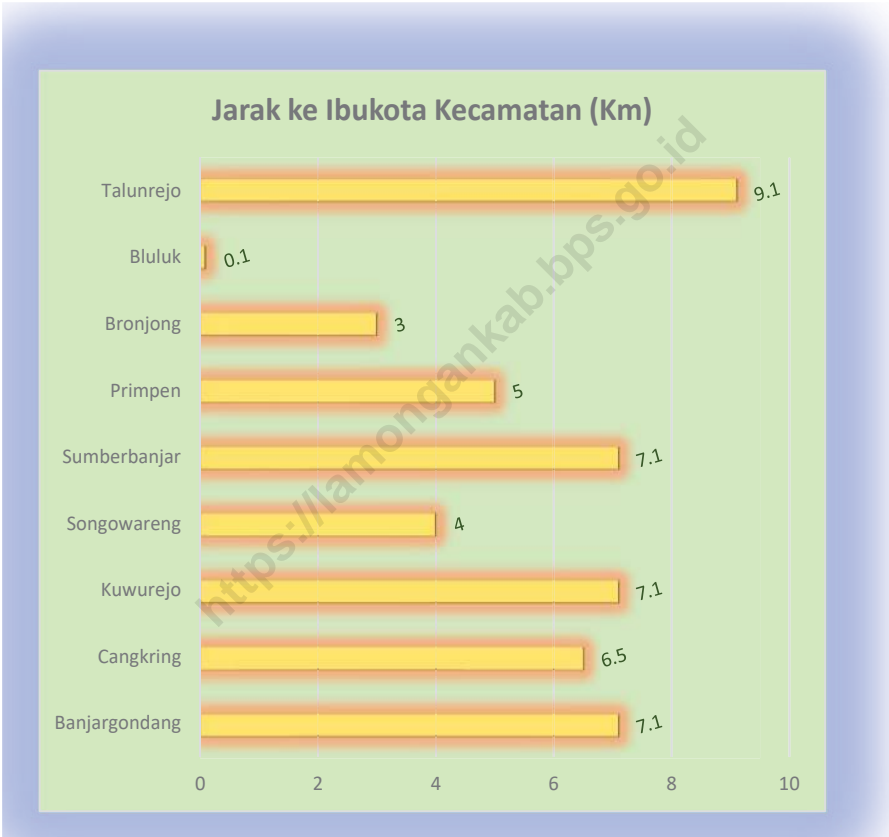
Gambar 1.1 Luas Daerah menurut Desa (%) di Kecamatan Bluluk, 2023
Figures Total Area by Village (%) in Bluluk District, 2023



Sumber/Source: Kantor Camat Bluluk/Bluluk district office

Gambar 1.2
Figures

Jarak ke Ibukota Kecamatan Menurut Desa di Kecamatan Bluluk (km), 2023
Distance to the District Capital by Village in Bluluk District (km), 2023



Sumber/Source: Kantor Camat Bluluk/Bluluk district office

1.1 KEADAAN GEOGRAFI GEOGRAPHY CONDITION

Tabel 1.1.1 Luas Daerah Menurut Desa di Kecamatan Bluluk, 2023
Table Total Area by Villages in Bluluk District, 2023

Desa Village	Luas Total Area (km ² /sq.km)	Persentase terhadap Luas Kecamatan Percentage to District Area
(1)	(2)	(3)
Banjargondang	3,12	5,69
Cangkring	3,40	6,20
Kuwurejo	5,10	9,30
Songowareng	5,82	10,61
Sumberbanjar	4,87	8,88
Primpen	4,04	7,37
Bronjong	4,94	9,01
Bluluk	8,60	15,68
Talunrejo	14,94	27,25
Bluluk	54,83	11,11

Catatan/Note: ...

Sumber/Source: Kantor Camat Bluluk/Bluluk district office

Tabel 1.1.2
Table

Jarak ke Ibukota Kecamatan dan Ibukota Kabupaten Menurut Desa di Kecamatan Bluluk (Km), 2023
Distance to the District Capital and Regency Capital by Villages in Bluluk District (Km), 2023

Desa Village	Jarak ke Ibukota Kecamatan Distance to District Capital	Jarak ke Ibukota Kabupaten Distance to Regency
(1)	(2)	(3)
Banjargondang	7,10	45
Cangkring	6,50	44
Kuwurejo	7,10	44
Songowareng	4,00	43
Sumberbanjar	7,10	44
Primpen	5,00	43
Bronjong	3,00	43
Bluluk	0,10	41
Talunrejo	9,10	46

Catatan/Note:

Sumber/Source: Kantor Camat Bluluk/Bluluk district office

...

1.2 KEADAAN IKLIM CLIMATE CONDITION

Tabel 1.2.1 **Pengamatan Unsur Iklim Menurut Bulan di Stasiun Bluluk, 2023**
Table *Observation of Climate Elements by Month at Bluluk Station, 2023*

Bulan Month	Jumlah Curah Hujan Number of Precipitation (mm)	Jumlah Hari Hujan (hari) Number of Rainy Days (day)
(1)	(2)	(3)
Januari/January	308	19
Februari/February	476	19
Maret/March	377	15
April/April	-	19
Mei/May	108	7
Juni/June	-	-
Juli/July	38	3
Agustus/August	-	-
September/September	-	-
Oktober/October	4	2
November/November	158	14
Desember/December	276	11
Total / Total	1745	109

Catatan/Note:

Sumber/Source: Stasiun Pengamat Hujan/ Rain Watch Station

BAB 2

PEMERINTAHAN GOVERNMENT



Wilayah Administratif



Jumlah Aparatur Sipil Negara (ASN) di Kantor Kecamatan

Perempuan

4

Jiwa

Laki-Laki

10

Jiwa



PENJELASAN TEKNIS**TECHNICAL NOTES**

1. Pemerintahan sebagai sekumpulan orang-orang yang mengelola kewenangan-kewenangan, melaksanakan kepemimpinan dan koordinasi pemerintahan serta pembangunan masyarakat dari lembaga-lembaga dimana mereka ditempatkan. Pemerintahan merupakan organisasi atau wadah orang yang mempunyai kekuasaan dan lembaga yang mengurus masalah kenegaraan dan kesejahteraan rakyat dan negara.
 2. Pemerintahan dalam arti luas adalah segala kegiatan badan-badan publik yang meliputi kegiatan legislatif, eksekutif dan yudikatif dalam usaha mencapai tujuan negara. Pemerintahan dalam arti sempit adalah segala kegiatan badan-badan publik yang hanya meliputi kekuasaan eksekutif. (C.F. Strong)
 3. Menurut Pasal 14 Peraturan Pemerintah Nomor 19 Tahun 2008 tentang Kecamatan, pemerintahan kecamatan adalah perangkat daerah kabupaten/kota sebagai pelaksana teknis kewilayahan yang memiliki wilayah kerja tertentu dan dipimpin oleh camat.
 4. Dalam Undang Undang Nomor
1. *Lorem Government as a group of people who manage authorities, carry out leadership and coordination of government and community development from the institutions where they are placed. Government is an organization or organization of people who have power and institutions that take care of state affairs and the welfare of the people and the state.*
 2. *Governance in a broad sense is all the activities of public bodies which include legislative, executive and judicial activities in an effort to achieve state goals. Government in the narrow sense is all the activities of public bodies which only include executive power. (C.F. Strong)*
 3. *According to Article 14 of Government Regulation Number 19 of 2008 concerning Districts, District administrations are district/city regional apparatuses as regional technical implementers that have specific work areas and are led by District heads.*
 4. *In Law Number 6 of 2014*

6 Tahun 2014 tentang Desa disebutkan, desa dan desa adat atau yang disebut dengan nama lain adalah kesatuan masyarakat hukum yang memiliki batas wilayah yang berwenang untuk mengatur dan mengurus urusan pemerintahan, kepentingan masyarakat setempat berdasarkan prakarsa masyarakat, hak asal usul, dan/atau hak tradisional yang diakui dan dihormati dalam sistem pemerintahan Negara Kesatuan Republik Indonesia.. Kepala Desa atau sebutan lain adalah pejabat Pemerintah Desa yang mempunyai wewenang, tugas dan kewajiban untuk menyelenggarakan rumah tangga Desanya dan melaksanakan tugas dari Pemerintah dan Pemerintah Daerah. Struktur Organisasi dan Tata Kerja Pemerintahan Desa adalah satu sistem dalam kelembagaan dalam pengaturan tugas dan fungsi serta hubungan kerja. Menurut UU Desa, desa dipimpin oleh seperangkat pejabat desa yang disebut sebagai pemerintah desa. Namun, yang sering terjadi, pemerintah desa ini sering disalah artikan atau bahkan salah dimengerti dengan pemerintahan desa.

concerning Villages, it is stated that villages and customary villages or what are referred to by other names are legal community units that have territorial boundaries that are authorized to regulate and manage government affairs, local community interests based on community initiatives, origin rights, and / or traditional rights that are recognized and respected in the system of government of the Unitary State of the Republic of Indonesia. Village heads or other designations are Village Government officials who have the authority, duties and obligations to manage their Village households and carry out tasks from the Government and Regional Government. Organizational Structure and The Village Governance Work Procedure is a system within the institution in setting tasks and functions as well as work relations. According to the Village Law, villages are led by a set of village officials known as the village government. However, what often happens is that the village government is often misunderstood or even misunderstood by the village government.

5. Pegawai negeri atau pegawai negeri sipil adalah orang yang dipekerjakan oleh lembaga pemerintah untuk memberikan pelayanan publik. Sebagai profesi,

5. *Civil servants or civil servants are people employed by government agencies to provide public services. As a profession, civil servants are positions that are pursued through*

pegawai negeri merupakan jabatan yang ditempuh melalui jenjang karier dan bukan berdasarkan pemilihan umum yang melibatkan suara rakyat. Wikipedia

career paths and are not based on general elections involving the people's votes. Wikipedia

<https://lamongankab.bps.go.id>

ULASAN

Pemerintahan Kecamatan Bluluk terdiri dari 9 desa dimana ibukota kecamatan terletak di desa Bluluk. Pada tahun 2023, jabatan kepala desa sudah terisi seluruhnya. Rata-rata pendidikan perangkat desa adalah SMA sedangkan pendidikan tertinggi yaitu Sarjana diisi oleh Sekertaris Desa sebesar 2,1%.

Kecamatan Bluluk terdiri dari 41 dusun, 63 RW dan 163 RT. Desa dengan jumlah dusun terkecil adalah Desa Banjargondang dan yang terbesar yaitu Desa Bluluk dengan jumlah dusun sebanyak 7 dusun. Desa Bluluk, Desa Kuwurejo, Desa Sumberbanjar dan Desa Talunrejo merupakan desa dengan jumlah Rukun Tetangga (RT) yaitu di atas 20 RT.

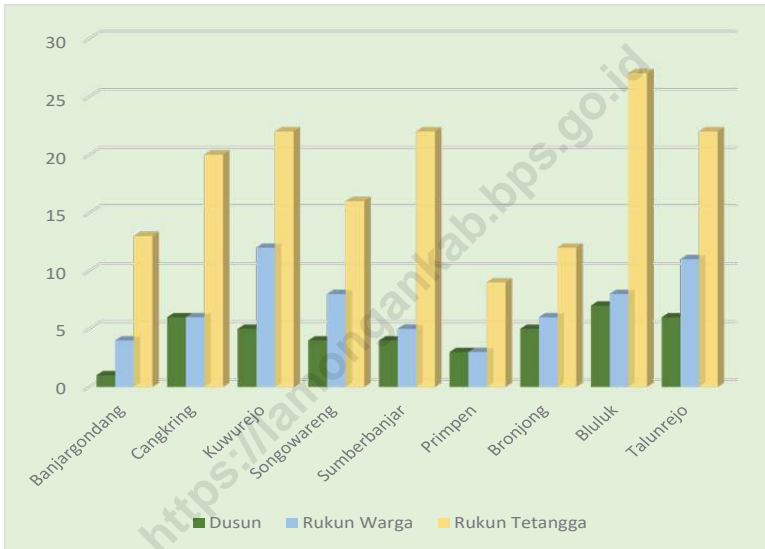
DESCRIPTION

The government of Bluluk Subsdistrict consists of 9 villages where the kecamatan capital is located in Bluluk village. In 2023, all village head positions were filled. The average education of village officials is senior high school while the highest education, a Bachelor's degree, is held by the village secretary at 2.1%.

Bluluk Subsdistrict consists of 41 Hamlets, 63 RW and 163 RT. The village with the smallest number of dusun is Banjargondang Village and the largest is Bluluk Village with 7 dusun. Bluluk Village, Kuwurejo Village, Sumberbanjar Village and Talunrejo Village are villages with more than 20 RTs.

Gambar 2.1
Figures

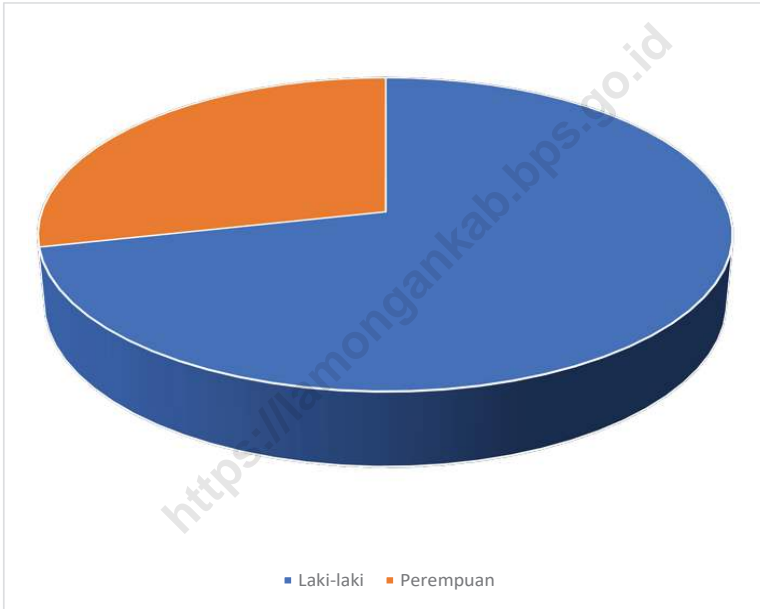
Banyaknya Dusun, Rukun Warga, Rukun Tetangga Menurut Desa di Kecamatan Bluluk, 2023
Number of Hamlets, Neighborhood Associations, Neighborhood Associations by village in Bluluk District, 2023



Sumber/Source: Kantor Camat Bluluk/Bluluk district office

Gambar 2.1
Figures

Perbandingan Jumlah Pegawai Negeri Sipil Menurut Jenis Kelamin, di Kecamatan Bluluk, 2023
Comparison of the Number of Civil Servants by Gender, in Bluluk District, 2023



Sumber/Source: Kantor Camat Bluluk/Bluluk district office

2.1 WILAYAH ADMINISTRATIF ADMINISTRATIVE AREA

Tabel 2.1.1 Jumlah Rukun Warga (RW) dan Rukun Tetangga (RT) Menurut Desa di Kecamatan Bluluk, 2023
Table *Number of Rukun Warga and Rukun Tetangga by Villages¹ in Bluluk District, 2023*

Desa Village	Dusun Hamlet	Rukun Warga (RW) Rukun Warga	Rukun Tetangga (RT) Rukun Tetangga
(1)	(2)	(3)	(4)
Banjargondang	1	4	13
Cangkring	6	6	20
Kuwurejo	5	12	22
Songowareng	4	8	16
Sumberbanjar	4	5	22
Primpen	3	3	9
Bronjong	5	6	12
Bluluk	7	8	27
Talunrejo	6	11	22
Kecamatan Bluluk	41	63	163

Catatan/Note: ...

Sumber/Source: Kantor Camat Bluluk/Bluluk district office

2.2 SUMBER DAYA MANUSIA HUMAN RESOURCES

Tabel 2.2.1 Jumlah Pegawai Negeri Sipil Menurut Pemerintah Daerah dan Jenis Kelamin di Kecamatan Bluluk, 2023
Table *Number of Civil Servants by Local Government and Sex in Bluluk District, 2023*

Pemerintah Daerah <i>Local Government</i>	Laki-Laki <i>Male</i>	Perempuan <i>Female</i>	Jumlah <i>Total</i>
(1)	(2)	(3)	(4)
Pemerintah Daerah Kecamatan Bluluk	10	4	14
Balai penyuluh Pertanian Pertanian Kecamatan Bluluk
Koordinator Bidang Pendidikan Kecamatan Bluluk
KUA Kecamatan Bluluk
PPAI Kecamatan Bluluk

Catatan/Note: ...

Sumber/Source: Kantor Camat Bluluk/Bluluk district office

Tabel 2.2.2
Table

Jumlah Pegawai Negeri Sipil Pemerintah Daerah Kecamatan Bluluk Menurut Tingkat Pendidikan dan Jenis Kelamin, 2023
Number of Civil Servants of Bluluk District Government by Educational Level and Sex, 2023

Tingkat Pendidikan <i>Educational Level</i>	Laki-Laki <i>Male</i>	Perempuan <i>Female</i>	Jumlah <i>Total</i>
(1)	(2)	(3)	(4)
Sekolah Dasar (SD) <i>Primary School</i>	-	-	-
SMP/Sederajat <i>Junior High School</i>	-	-	-
SMA/Sederajat <i>Senior High School</i>	5	-	5
Diploma I/Akta I <i>Diploma I/Akta I</i>	-	-	-
Diploma II/Akta II <i>Diploma II/Akta II</i>	-	-	-
Diploma III/Akta III <i>Diploma III/Akta III</i>	1	-	1
Diploma IV/Akta IV <i>Diploma IV/Akta IV</i>	-	-	-
S1/Sarjana <i>Under Graduate/Bachelor</i>	2	3	5
S2/Pasca Sarjana <i>Graduate</i>	2	1	3
S3/Doktor/Ph.D <i>Post Graduate</i>	-	-	-
Jumlah/Total	10	5	14

Catatan/Note: ...

Sumber/Source: Kantor Camat Bluluk/Bluluk district office

Tabel 2.2.3 **Nama Camat Bluluk di Kecamatan Bluluk, 2012 - 2023**
Table **Name of Bluluk Head District in Bluluk District, 2020-2023**

Nama Camat Name of Head District	Periode Jabatan Term of Office
(1)	(2)
Drs. Turdji	2001 - 2002
Nurroso, S.S., M.M.	2002 - 2004
Drs. Moch. Wahyudi	2004 - 2006
Drs. Dianto Hari Wibowo	2006 - 2009
Mas'udi, S.H.	2009 - 2011
Abdul Mu'is, S.E., M.Si	2011 - 2011
Dedy Dian Ali S.E., M.Si.	2011 - 2013
Suja'i, S.H., M.M.	2013 - 2016
Syam Teguh Wahyono, S.H.,MM.	2016 - 2023
Riko Adriyan Nova, S.Kom., M.M	2023 - Sekarang

Catatan/Note: ...

Sumber/Source: Kantor Camat Bluluk/Bluluk district office

Tabel 2.2.4
Table

Nama Kepala Desa dan Sekretaris Desa di Kecamatan Bluluk, 2023
Names of Village Heads and Village Secretaries in Bluluk District, 2023

Desa Village	Nama Kepala Desa Name of Village Head	Nama Sekertaris Desa Name of Village Secretary
(1)	(2)	(3)
Banjargondang	Setiawan Hariadi	Agus Purwanto
Cangkring	Hariyanto	Hartono
Kuwurejo	Sumanto	Suyadi
Songowareng	Adi Wibowo	Mulyadi
Sumberbanjar	Wariso	Sabit, ST
Primpen	Purwanto	Ahmat Choirul Musthofa
Bronjong	Budiono	Rusdi
Bluluk	Purwanto	Yudha Agung Irawan
Talunrejo	Sutikno	Supriadi

Catatan/Note: ...

Sumber/Source: Kantor Camat Bluluk/Bluluk district office

Tabel 2.2.5 Nama - nama Dusun Di Kecamatan Bluluk, 2023
Table *Names of Hamlets in Bluluk District, 2023*

Desa Village	Nomer Number	Nama Sekertaris Desa Name of Village Secretary
(1)	(2)	(3)
Banjargondang	01	Banjargondang
Cangkring	01	Banjardowo
	02	Boworejo
	03	Cangkring
	04	Mlaten
	05	Sengon
Kuwurejo	06	Tempuran
	01	Dungde
	02	Embonggede
	03	Kuwurejo
	04	Ngasem
Songowareng	05	Sumberbulu
	01	Balongrejo
	02	Putuk
	03	Songgo
Sumberbanjar	04	wareng
	01	Namar
	02	Sumbergondang
	03	Banjar
	04	Dandang
	05	Juruk

Desa Village	Nomer Number	Nama Sekertaris Desa Name of Village Secretary
(1)	(2)	(3)
Primpen	01	Primpen
	02	Tlatah
Bronjong	01	Cumpleng
	02	Garas
	03	Geneng
	04	Ngrojo
	05	Penjalinulung
Bluluk	01	Banjaranyar
	02	Bluluk
	03	Duwel
	04	Kauman
	05	Mengkuli
	06	Polaman
	07	Suren
Talunrejo	01	Gampeng
	02	Talunrejo
	03	Godog
	04	Kayen
	05	Majenon
	06	Suwaloh

Catatan/Note: ...

Sumber/Source: Kantor Camat Bluluk/Bluluk district office

Tabel 2.2.6 Jumlah Perangkat Desa menurut Jenis Jabatan dan Pendidikan di Kecamatan Bluluk, 2023
Number of Village Officials by Type of Position and Education in Bluluk District, 2023

Tingkat Pendidikan Educational Level	Pendidikan Terakhir Education						Jumlah Total
	SD	SMP	SMA	D1/D2/ D3	D4/S1	S2	
(1)	(2)	(3)	(4)	(5)	(6)	(7)	(8)
1. Kepala Desa / Village Head	-	2	6	-	1	-	9
2. Sekertaris Desa / Village Secretary	-	-	6	-	3	-	9
3. Kaur Tata Usaha dan Umum / Head of Administration and General Affairs	-	-	9	-	-	-	9
4. Kaur Keuangan / Head of Finance	-	-	9	-	-	-	9
5. Kaur Perencanaan / Head of Planning	-	-	6	-	1	-	7
6. Kasi Pemerintahan / Head of Government	-	-	8	-	1	-	9
7. Kasi Kesejahteraan / Welfare Section	-	-	8	-	1	-	9
8. Kasi Pelayanan / Head of Service	-	1	6	1	1	-	9
9. Pembantu Umum / General Helper	-	-	-	-	-	-	-
10. Kepala Dusun / Hamlet Head	-	3	38	-	-	-	41
Jumlah/Total	0	6	96	1	8	0	111

Catatan/Note: ...

Sumber/Source: Masing-masing Kantor Desa/Each Village Office

Tabel 2.2.7 Jumlah Perangkat Desa menurut Jenis Jabatan dan Pendidikan di Kecamatan Bluluk, 2023
Table *Number of Village Officials by Type of Position and Education in Bluluk District, 2023*

Tingkat Pendidikan <i>Educational Level</i>	BPD		LPM	
	Laki-laki <i>Male</i>	Perempuan <i>Female</i>	Laki-laki <i>Male</i>	Perempuan <i>Female</i>
(1)	(2)	(3)	(4)	(5)
Banjargondang	4	1	8	1
Cangkring	4	1	8	1
Kuwurejo	5	2	7	1
Songowareng	4	1	8	1
Sumberbanjar	5	2	9	-
Primpen	4	1	5	-
Bronjong	4	1	9	-
Bluluk	6	1	7	-
Talunrejo	6	1	7	-
Jumlah/Total	42	11	68	4

Catatan/Note: ...

Sumber/Source: Masing-masing Kantor Desa/Each Village Office

BAB 3

PENDUDUK *POPULATION*



Jumlah
Penduduk

23.097

Jiwa



Jumlah Penduduk

Menurut Jenis Kelamin

Perempuan

11.679

Jiwa



Laki-Laki

11.418

Jiwa

PENJELASAN TEKNIS**TECHNICAL NOTES**

1. Sumber utama data kependudukan adalah sensus penduduk yang dilaksanakan setiap sepuluh tahun sekali. Sensus penduduk telah dilaksanakan sebanyak enam kali sejak Indonesia merdeka, yaitu tahun 1961, 1971, 1980, 1990, 2000, dan 2010. Di dalam sensus penduduk, pencacahan dilakukan terhadap seluruh penduduk yang berdomisili di wilayah teritorial Indonesia termasuk warga negara asing kecuali anggota korps diplomatik negara sahabat beserta keluarganya. Metode pengumpulan data dalam sensus dilakukan dengan wawancara antara petugas sensus dengan responden dan juga melalui e-census. Pencatatan penduduk menggunakan konsep *usual residence*, yaitu konsep di mana penduduk biasa bertempat tinggal. Bagi penduduk yang bertempat tinggal tetap dicacah di mana mereka biasa tinggal, sedangkan untuk penduduk yang tidak bertempat tinggal tetap dicacah di tempat di mana mereka ditemukan petugas sensus pada malam 'Hari Sensus'. Termasuk penduduk yang tidak bertempat tinggal tetap seperti tuna wisma, awak kapal berbendera Indonesia, penghuni perahu/rumah apung, masyarakat terpencil/ terasing, dan pengungsi. Bagi mereka

1. *The main source of demographic data is population census, which is conducted every ten years. Population Census has been conducted six times since Indonesia's independence: 1961, 1971, 1980, 1990, 2000, and 2010. The population census enumerates all residents who domicile in the entire territory of Indonesia including foreign citizens except the diplomatic corps members and their families. The method of data collection in a population census involves interviewing respondents and conducting e-census. Enumeration of the population uses the concept of "usual residence", which is the concept of "places where people usually live". De jure was applied to the permanent residents, while de facto was applied to non-permanent residents. The permanent residents were enumerated in place where they normally live, the nonpermanent residents were enumerated where they were found by the enumerators, on the night of 'Census Date'. The non permanent residents include homeless people, ship crew, boat people, remote area community, and internally displaced persons. Those who had permanent residence and had been travelling away from their home for six months or more were not enumerated in their permanent*

yang mempunyai tempat tinggal tetap dan sedang bepergian ke luar wilayah lebih dari enam bulan, tidak dicacah di tempat tinggalnya, tetapi dicacah di tempat tujuannya. Untuk tahun yang tidak dilaksanakan sensus penduduk, data kependudukan diperoleh dari hasil proyeksi penduduk. Proyeksi penduduk merupakan suatu perhitungan ilmiah yang didasarkan pada asumsi dari komponen-komponen perubahan penduduk, yaitu kelahiran, kematian, dan migrasi. Proyeksi penduduk Indonesia 2010–2035 menggunakan data dasar penduduk hasil SP2010.

2. Penduduk Indonesia adalah semua orang yang berdomisili di wilayah teritorial Indonesia selama 6 bulan atau lebih dan atau mereka yang berdomisili kurang dari 6 bulan tetapi bertujuan menetap.
3. Kepadatan penduduk adalah rasio banyaknya penduduk per kilometer persegi.
4. Rasio jenis kelamin adalah perbandingan antara penduduk lakilaki dan penduduk perempuan pada su-atu wilayah dan waktu tertentu. Dinyatakan dengan banyaknya penduduk laki-laki untuk 100 penduduk perempuan.

place, but in the place where they were during the census. For the periods where the population census is not conducted, population projection is done to estimate population during those years. The population projection is an estimate based on the demographic components, such as birth, death, and migration. Indonesia's 2010–2035 population projection used the 2010 Population Census as the base population.

2. *The population of Indonesia are all residents of the entire territory of Indonesia who have stayed for six months or longer, and those who intended to stay more than six months even though their length of stay is less than six months.*
3. *Population density is ratio of population per square kilometer.*
4. *Sex ratio is the ratio of males population to females population in a given area and time, expressed as the number of males for every 100 females.*

ULASAN

Penduduk Kecamatan Bluluk Tahun 2023 berdasarkan data Dinas Kependudukan dan Pencatatan Sipil sebanyak 23.097 jiwa yang terdiri atas 11.418 jiwa penduduk laki-laki dan 11.679 jiwa penduduk perempuan. Penduduk Desa Bluluk, Desa Sumberbanjar dan Desa Talunrejo merupakan desa dengan jumlah penduduk tertinggi yaitu diatas tiga ribu jiwa sedangkan Desa Primpen yang terendah di antara sembilan desa.

Kepadatan penduduk di Kecamatan Bluluk Tahun 2023 mencapai 421 jiwa/km². Kepadatan Penduduk di sembilan desa cukup beragam dengan kepadatan penduduk tertinggi terletak di Desa Cangkring dengan kepadatan sebesar 768 jiwa/km² dan yang terendah di Desa Talunrejo sebesar 205 jiwa/km².

Perbandingan antara jumlah penduduk laki – laki dan jumlah penduduk perempuan disebut Sex Ratio (Ratio Jenis Kelamin). Pada Tahun 2023 di Kecamatan Bluluk Sex Ratio-nya sebesar 97,77 %, berarti di setiap 100 penduduk perempuan terdapat 98 penduduk laki – laki.

DESCRIPTION

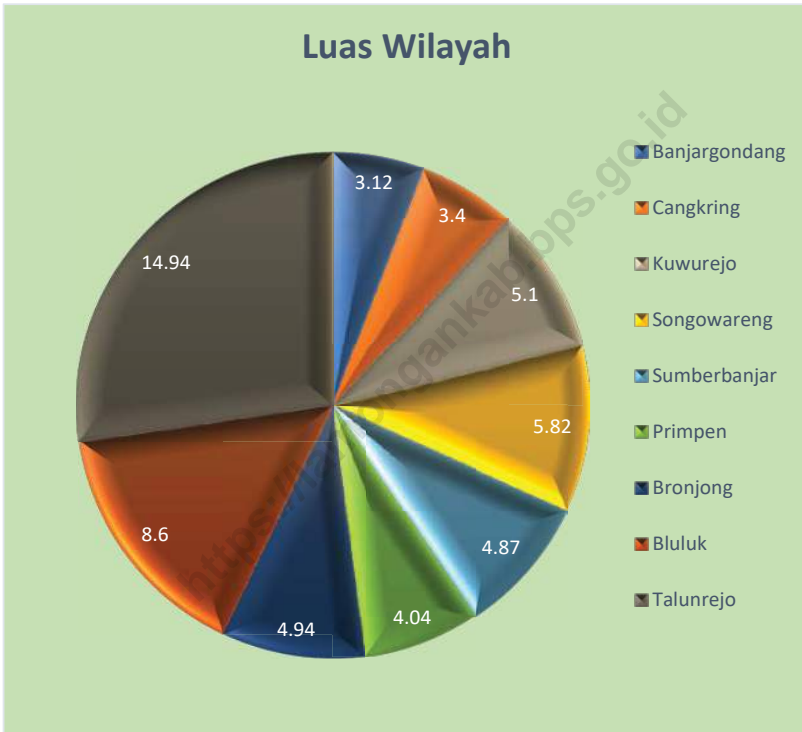
The population of Bluluk District in 2023 based on data from the Population and Civil Registration Office is 23,097 people, consisting of 11,418 male residents and 11,679 female residents. Bluluk Village, Sumberbanjar Village and Talunrejo Village have the highest population of over three thousand people, while Primpen Village has the lowest population among the nine villages.

The population density in Kecamatan Bluluk in 2023 reached 421 people/km². Population density in the nine villages is quite diverse with the highest population density located in Cangkring Village with a density of 768 people/km² and the lowest in Talunrejo Village at 205 people/km².

The ratio between the male population and the female population is called the Sex Ratio. In 2023 in Kecamatan Bluluk the sex ratio was 97.77%, meaning that for every 100 female residents there are 98 male residents.

Gambar 3.1
Figures

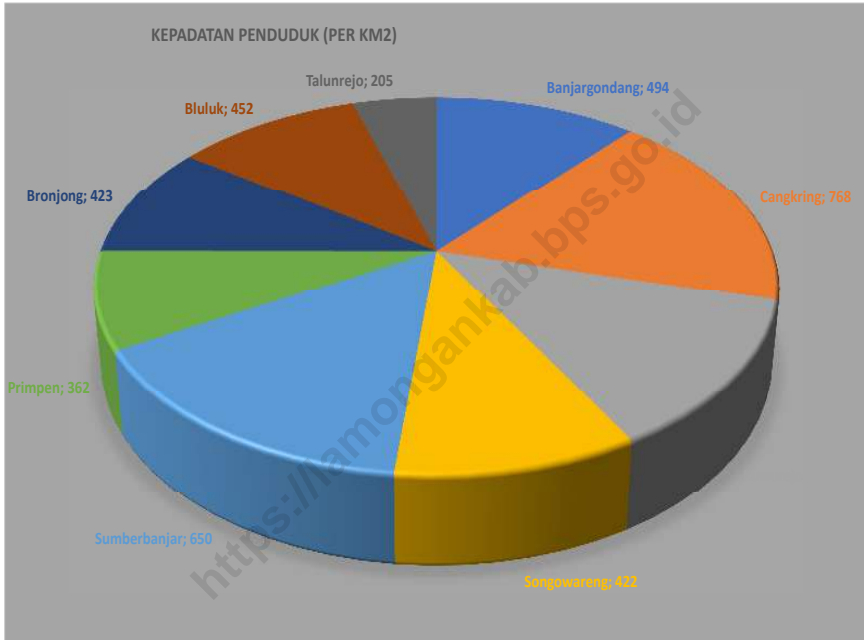
Banyaknya Penduduk Menurut Desa di Kecamatan Bluluk, 2023
Population by Villages in Bluluk District, 2023



Sumber/Source: Dinas Kependudukan dan Pencatatan Sipil/Population and Civil Registration Agency

Gambar 3.2
Figures

Kepadatan Penduduk Menurut Desa di Kecamatan Bluluk, 2023
Population Density by Villages in Bluluk District, 2023



Sumber/Source : Dinas Kependudukan dan Pencatatan Sipil/Population and Civil Registration Agency

Tabel
Table 3.1

Penduduk, Distribusi Persentase Penduduk, Kepadatan Penduduk, Rasio Jenis Kelamin Penduduk Menurut Desa di Kecamatan Bluluk, 2023
Population, Percentage Distribution of Population, Population Density, and Population Sex Ratio by Villages in Bluluk District, 2023

Desa Village	Penduduk/Population		
	Laki-Laki/Male	Perempuan/Female	Jumlah/Total
(1)	(2)	(3)	(4)
Banjargondang	769	773	1542
Cangkring	1327	1285	2612
Kuwurejo	1388	1422	2810
Songowareng	1197	1259	2456
Sumberbanjar	1572	1593	3165
Primpen	712	749	1461
Bronjong	1060	1032	2092
Bluluk	1899	1992	3891
Talunrejo	1494	1574	3068
Jumlah / Total	11418	11679	23097

Lanjutan Tabel/*Continued Table 3.1*

Desa Village	Persentase Penduduk Percentage of Total Population	Kepadatan Penduduk (per Km²) Population Density per sq.km	Rasio Jenis Kelamin Penduduk Population Sex Ratio
(1)	(5)	(6)	(7)
Banjargondang	6,68	494	99,48
Cangkring	11,31	768	103,27
Kuwurejo	12,17	551	97,61
Songowareng	10,63	422	95,08
Sumberbanjar	13,70	650	98,68
Primpen	6,33	362	95,06
Bronjong	9,06	423	102,71
Bluluk	16,85	452	95,33
Talunrejo	13,28	205	94,92
Jumlah / Total	100,00	421	97,77

Catatan/Note : -

Sumber/Source : Dinas Kependudukan dan Pencatatan Sipil/Population and Civil Registration Agency

Tabel 3.2 Jumlah Penduduk Menurut Kelompok Umur dan Jenis Kelamin di Kecamatan Bluluk, 2023
Table *Population by Age Groups and Sex in Bluluk District, 2023*

Kelompok Umur <i>Age Groups</i>	Jenis Kelamin/Sex		Jumlah <i>Total</i>
	Laki-Laki <i>Male</i>	Perempuan <i>Female</i>	
(1)	(2)	(3)	(4)
0 - 4	601	606	1207
5 - 9	684	656	1340
10 - 14	757	639	1396
15 - 19	731	689	1420
20 - 24	873	787	1660
25 - 29	792	783	1575
30 - 34	774	816	1590
35 - 39	696	658	1354
40 - 44	740	822	1562
45 - 49	840	880	1720
50 - 54	957	1003	1960
55 - 59	922	927	1849
60 - 64	722	813	1535
65 - 69	613	595	1208
70 - 74	380	426	806
>= 75	336	579	915
Jumlah / Total	11418	11679	23097

Catatan/Note : -

Sumber/Source : Dinas Kependudukan dan Pencatatan Sipil/Population and Civil Registration Agency

BAB IV

SOSIAL DAN KESEJAHTERAAN *SOCIAL AND WELFARE*

Jumlah Sekolah



48 Unit

Jumlah Guru

336 Orang



3.393 Orang

Jumlah Murid

Jumlah Sarana
Kesehatan

7 Unit

Jumlah Tenaga
Kesehatan

45 Orang



PENJELASAN TEKNIS

1. Jalur Pendidikan di Indonesia terdiri atas 1) pendidikan formal, 2) pendidikan nonformal, dan 3) pendidikan informal yang yang ketiganya dapat saling melengkapi dan memperkaya (Undang-Undang No. 20 Tahun 2013 tentang Sistem Pendidikan Nasional).
2. Jenjang Pendidikan Formal terdiri atas pendidikan dasar, pendidikan menengah, dan pendidikan tinggi. Jenis pendidikan yang diajarkan mencakup pendidikan umum, kejuruan, akademik, profesi, vokasi, keagamaan, dan khusus.
3. Pendidikan Dasar berbentuk Sekolah Dasar (SD) dan Madrasah Ibtidaiyah (MI) atau bentuk lain yang sederajat serta Sekolah Menengah Pertama (SMP) dan Madrasah Tsanawiyah (MTs), atau benbentuk lain yang sederajat.
4. Pendidikan Menengah berbentuk Sekolah Menengah Atas (SMA), Madrasah Aliyah (MA), Sekolah Menengah Kejuruan (SMK), dan Madrasah Aliyah Kejuruan (MAK), atau bentuk lain yang sederajat.
5. Pendidikan Tinggi merupakan jenjang pendidikan setelah pendidikan menengah yang mencakup program pendidikan diploma, sarjana, magister,

TECHNICAL NOTES

1. *The Education System in Indonesia consists of 1) a formal education, 2) non-formal education, and 3) informal education that all three can be complementary and enriching (Law No. 20 Year 2013 about The National Education System).*
2. *The Formal Education Level consists of primary education, secondary education, and high education. The kind of education that taught consists of general education, vocational, academic, professional, religious, and specific education.*
3. *The Primary Education consists of Elementary School and Islamic Elementary School or other equivalent forms and Ju-nior High School and MTs, or other equivalent forms.*
4. *The Secondary Education consists of the senior high school, MA, Vocational School, and Vocational Madrasah Aliyah, or other equivalent forms.*
5. *The High Education consists of the education level after the secondary education that consists of diplomas, bachelor, master, specialist, and doctoral degrees that are held*

- spesialis, dan doktor yang diselenggarakan oleh perguruan tinggi. Perguruan tinggi dapat berbentuk akademi, politeknik, seko-lah tinggi, institut, atau universitas.
6. Puskesmas (Pusat Kesehatan Masyarakat) adalah unit pelaksana teknis dinas kesehatan kabupaten/kota yang mempunyai fungsi utama sebagai penyelenggara pelayanan kesehatan tingkat pertama. Wilayah kerja puskesmas maksimal adalah satu kecamatan dan untuk dapat menjangkau wilayah kerjanya, puskesmas mempunyai jaringan pelayanan yang meliputi unit Puskesmas Pembantu (Pustu), unit Puskesmas Keliling (Puskel), dan unit bidan desa/komunitas (Peraturan Menteri Kesehatan RI No. 75 Tahun 2014 Tentang Pusat Kesehatan Masyarakat).
 7. Apotek adalah suatu tempat tertentu yang digunakan untuk melakukan pekerjaan kefarmasian, dan penyaluran/penjualan obat atau bahan farmasi dan perbekalan kesehatan lainnya kepada masyarakat yang dikelola oleh tenaga apoteker (Peraturan Menteri Kesehatan RI No. 1332 Tahun 2002 Tentang Perubahan Atas Peraturan Menteri Kesehatan RI No. 922/MENKES /PER/X/1993 Tentang Ketentuan dan Tata Cara Pemberian Izin Apotek).
- by the college. The colleges can be a-cademy, polytechnic, high school, institute, or university.*
6. *Public Health Center is technical implementation unit of regency health department that have the primary function as a first-level health care providers. The working area standard of public health center is one district and to reach their working areas, public health centers have a service network covering subsidiary of public health center, mobile public health center units, and midwife units (Regulation of the Minister of Health of Indonesia Number 75 Year 2014 about Public Health Center).*
 7. *Pharmacy is a specific place that is used for pharmaceutical jobs, and distribution/sale of drugs/pharmaceuticals and other medical supplies to people that are administered by trained pharmacist (Regulation of the Minister of Health of Indonesia Number 1332 Year 2002 about the Changes of Regulation of the Minister of Health of Indonesia Number 922 /MENKES/PER/X/1993 about Provision and Procedures for Administration of Licensed Pharmacies).*

ULASAN

Ketersediaan sarana pendidikan baik sarana maupun prasarana akan sangat menunjang dalam meningkatkan pendidikan yang merupakan salah satu indikator IPM (Indek Pembangunan Manusia). Tabel dalam bab ini memuat data tentang jumlah fasilitas pendidikan negeri dan fasilitas pendidikan swasta yang ada di Kecamatan Bluluk, mulai dari Paud, TK/RA, SD/MI sampai SMA/MA/SMK yang tersebar di seluruh desa namun hanya beberapa desa dalam satu kecamatan

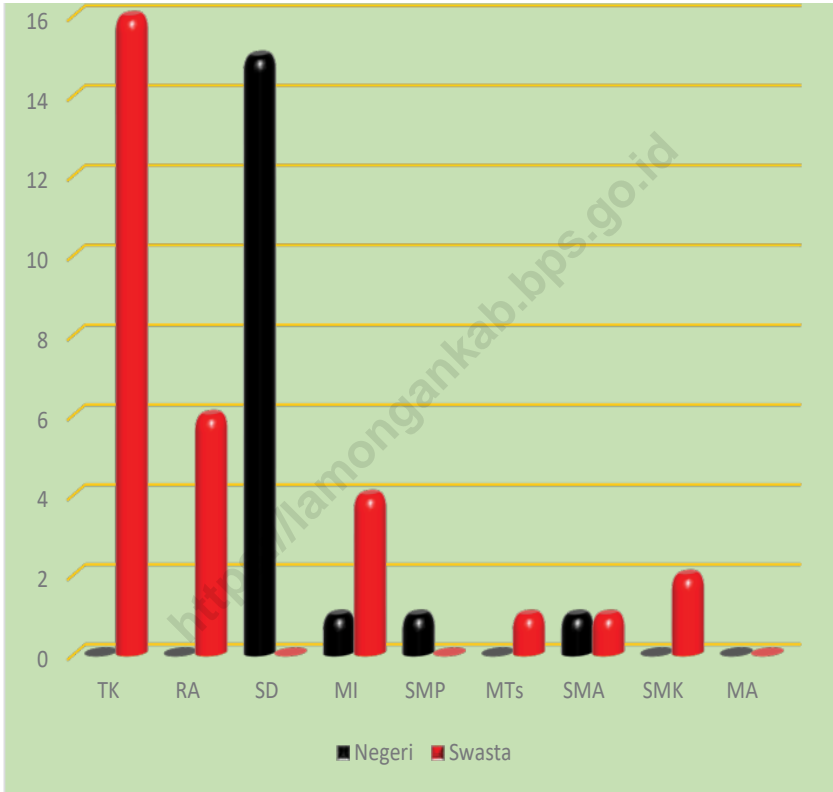
Penyediaan fasilitas sarana kesehatan sebagai kebutuhan pokok dalam upaya meningkatkan taraf kesehatan masyarakat berupa puskesmas, puskesmas pembantu, posyandu dan lain-lain, serta penyediaan tenaga kesehatannya adalah sangat penting. Hal ini karena dengan ketersediaan tempat-tempat pelayanan kesehatan yang ditunjang dengan tenaga-tenaga kesehatan yang terampil sangat dibutuhkan guna mencapai tujuan pembangunan di bidang kesehatan.

DESCRIPTION

The availability of educational facilities, both facilities and infrastructure, will be very supportive in improving education, which is one of the indicators of the Human Development Index (HDI). The table in this chapter contains data on the number of public education facilities and private education facilities in Bluluk District, ranging from Early Childhood Education, Kindergarten/RA, SD/MI to SMA/MA/SMK spread throughout the village but only in a few villages in one sub-district.

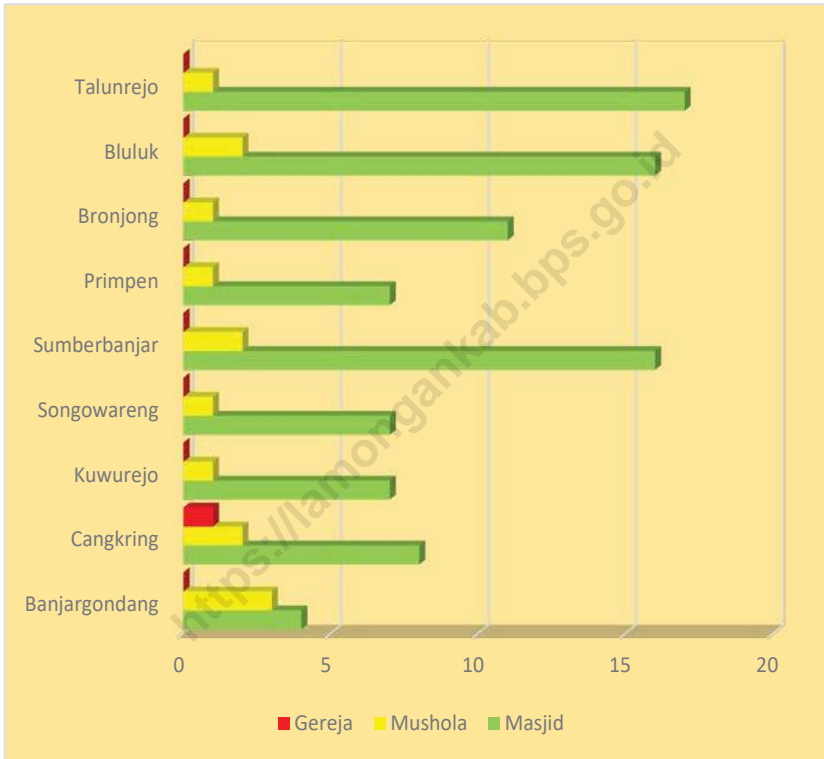
The provision of health facilities as a basic need in an effort to improve the level of public health in the form of health centers, sub-health centers, posyandu and others, as well as the provision of health workers is very important. This is because with the availability of health care facilities supported by skilled health workers, it is very necessary to achieve development goals in the health sector.

Gambar 4.1 Banyaknya Fasilitas Pendidikan di Kecamatan Bluluk, 2023
Figures *Number of Education Facilities in Bluluk District, 2023*



Sumber/Source: Kantor Desa/ Village Office

Gambar 4.2 Jumlah Tempat Peribadatan di Kecamatan Bluluk, 2023
Figures Number of Worship Places in Bluluk District, 2023



Sumber/Source: Kantor Desa/ Village Office

4.1 PENDIDIKAN EDUCATION

Tabel 4.1.1 Banyaknya Desa¹ yang Memiliki Fasilitas Sekolah Menurut Tingkat Pendidikan di Kecamatan Bluluk, 2021–2023
Number of Villages¹ Having Educational Facilities by Educational Level in Bluluk District, 2021–2023

Tingkat Pendidikan Educational Level	2021	2022	2023
(1)	(2)	(3)	(4)
Taman Kanak-kanak (TK) <i>kindergarten</i>	9	9	9
Sekolah Dasar (SD) <i>Primary School</i>	9	9	9
Madrasah Ibtidaiyah (MI) <i>Madrasah Ibtidaiyah</i>	5	5	5
Sekolah Menengah Pertama (SMP) <i>Junior High School</i>	1	1	1
Madrasah Tsanawiyah (MTs) <i>Madrasah Tsanawiyah (MTs)</i>	1	1	1
Sekolah Menengah Atas (SMA) <i>Senior High School</i>	2	2	2
Sekolah Menengah Kejuruan (SMK) <i>Vocational High School</i>	2	2	2
Madrasah Aliyah (MA) <i>Madrasah Aliyah</i>	-	-	-
Akademi/Perguruan Tinggi <i>Academy/University</i>	-	-	-

Catatan/Note: ¹ Desa pada tabel ini termasuk Unit Permukiman Transmigrasi (UPT) yang masih dibina oleh kementerian terkait/
Villages in this table include Transmigration Settlement Unit which is still fostered by the relevant ministries.

Sumber/Source: Kantor Desa/ *Village Office*

Tabel 4.1.2
Table

Jumlah Sekolah Menurut Tingkat Pendidikan di Kecamatan Bluluk, 2022/2023 dan 2023/2024
Number of Schools by Educational Level in Bluluk District, 2022/2023 and 2023/2024

Tingkat Pendidikan Educational Level	Negeri/Public		Swasta/Private		Jumlah/Total	
	2022/2023	2023/2024	2022/2023	2023/2024	2022/2023	2023/2024
(1)	(2)	(3)	(4)	(5)	(6)	(7)
Taman Kanak-Kanak (TK)/Kindergarten ¹	-	-	16	16	16	16
Raudatul Athfal (RA) ^{2,3} Raudatul Athfal (RA) ^{2,3}	-	-	6	6	6	6
Sekolah Dasar (SD) ¹ Elementary Schools ¹	15	15	-	-	15	15
Madrasah Ibtidaiyah (MI) ² /Madrasah Ibtidaiyah (MI) ²	1	1	4	4	5	5
Sekolah Menengah Pertama (SMP) ¹ /Junior High Schools ¹	1	1	-	-	1	1
Madrasah Tsanawiyah (MTs) ² /Madrasah Tsanawiyah (MTs) ²	-	-	1	1	1	1
Sekolah Menengah Atas (SMA) ¹ /Senior High Schools ¹	1	1	1	1	2	2
Sekolah Menengah Kejuruan (SMK) ¹ Vocational High Schools ¹	-	-	2	2	2	2
Madrasah Aliyah (MA) ² Madrasah Aliyah (MA) ²	-	-	-	-	-	-

Catatan/Note: ³ Seluruh Raudatul Athfal (RA) berstatus swasta/All Raudatul Athfal (RA) are private

Sumber/Source: ¹ Kementerian Pendidikan, Kebudayaan, Riset, dan Teknologi, Sistem Data Pokok Pendidikan, data semester ganjil laporan sampai dengan 30 November 2023/Ministry of Education, Culture, Research, and Technology, Basic Education Data System, odd semester report data up to 30 November 2023

² Kementerian Agama, EMIS, data semester ganjil laporan sampai dengan 9 Februari 2024/Ministry of Religious Affairs, EMIS, odd semester report data up to 9 February 2024

Tabel 4.1.3 Jumlah Guru Menurut Tingkat Pendidikan di Kecamatan Bluluk, 2022/2023 dan 2023/2024
Table Number of Teachers by Educational Level in Bluluk District, 2022/2023 and 2023/2024

Tingkat Pendidikan Educational Level	Negeri/Public		Swasta/Private		Jumlah/Total	
	2022/2023	2023/2024	2022/2023	2023/2024	2022/2023	2023/2024
(1)	(2)	(3)	(4)	(5)	(6)	(7)
Taman Kanak-Kanak (TK) ¹ /Kindergarten ¹	-	-	23	24	23	24
Raudatul Athfal (RA) ² Raudatul Athfal (RA) ²	-	-	18	27	18	27
Sekolah Dasar (SD) ^{1,3} Elementary Schools ^{1,3}	112	118	-	-	112	118
Madrasah Ibtidaiyah (MI) ² /Madrasah Ibtidaiyah (MI) ²	23	20	46	44	69	64
Sekolah Menengah Pertama (SMP) ^{1,3} / Junior High Schools ^{1,3}	27	24	-	-	27	24
Madrasah Tsanawiyah (MTs) ² /Madrasah Tsanawiyah (MTs) ²	-	-
Sekolah Menengah Atas (SMA) ^{1,3} /Senior High Schools ^{1,3}	45	45	5	4	50	49
Sekolah Menengah Kejuruan (SMK) ^{1,3,4} Vocational High Schools ^{1,3,4}	-	-	25	30	25	30
Madrasah Aliyah (MA) ² Madrasah Aliyah (MA) ²	-	-	-	-	-	-

Catatan/Note: ³ Jumlah guru termasuk kepala sekolah dan guru/The total of teachers including headmaster and teacher.

⁴ Guru yang mengajar di dua sekolah atau lebih dihitung di masing-masing sekolah/Teacher who taught in two schools or more counted in every school.

Sumber/Source: ¹ Kementerian Pendidikan, Kebudayaan, Riset, dan Teknologi, Sistem Data Pokok Pendidikan, data semester ganjil laporan sampai dengan 30 November 2023/Ministry of Education, Culture, Research, and Technology, Basic Education Data System, odd semester report data up to 30 November 2023

² Kementerian Agama, EMIS, data semester ganjil laporan sampai dengan 17 Februari 2024/Ministry of Religious Affairs, EMIS, odd semester report data up to 17 February 2024

Tabel 4.1.4
Table

Jumlah Murid Menurut Tingkat Pendidikan di Kecamatan Bluluk, 2022/2023 dan 2023/2024
Number of Pupils by Educational Level in Bluluk District, 2022/2023 and 2023/2024

Tingkat Pendidikan Educational Level	Negeri/Public		Swasta/Private		Jumlah/Total	
	2022/2023	2023/2024	2022/2023	2023/2024	2022/2023	2023/2024
(1)	(2)	(3)	(4)	(5)	(6)	(7)
Taman Kanak-Kanak (TK) ¹ /Kindergarten ¹	-	-	373	380	373	380
Raudatul Athfal (RA) ² Raudatul Athfal (RA) ²	-	-	166	161	166	161
Sekolah Dasar (SD) ¹ Elementary Schools ¹	986	937	-	-	986	937
Madrasah Ibtidaiyah (MI) ² /Madrasah Ibtidaiyah (MI) ²	210	221	377	373	587	594
Sekolah Menengah Pertama (SMP) ¹ /Junior High Schools ¹	378	368	-	-	378	368
Madrasah Tsanawiyah (MTs) ² /Madrasah Tsanawiyah (MTs) ²	-	-	-	-
Sekolah Menengah Atas (SMA) ¹ /Senior High Schools ¹	801	805	29	28	830	833
Sekolah Menengah Kejuruan (SMK) ¹ Vocational High Schools ¹	-	-	113	120	113	120
Madrasah Aliyah (MA) ² Madrasah Aliyah (MA) ²	-	-	-	-	-	-

Catatan/Note: -

Sumber/Source: ¹ Kementerian Pendidikan, Kebudayaan, Riset, dan Teknologi, Sistem Data Pokok Pendidikan, data semester ganjil laporan sampai dengan 30 November 2023/Ministry of Education, Culture, Research, and Technology, Basic Education Data System, odd semester report data up to 30 November 2023

² Kementerian Agama, EMIS, data semester ganjil laporan sampai dengan 17 Februari 2024/Ministry of Religious Affairs, EMIS, odd semester report data up to 17 February 2024

4.2 KESEHATAN HEALTH

Tabel 4.2.1 Banyaknya Desa¹ yang Memiliki Sarana Kesehatan Menurut Jenis Sarana Kesehatan di Kecamatan Bluluk, 2021–2023
Table *Number of Villages¹ Health Facilities by Type of Health Facilities in Bluluk District, 2021–2023*

Jenis Sarana Kesehatan <i>Type of Health Facilities</i>	2021	2022	2023
(1)	(2)	(3)	(4)
Rumah Sakit <i>Hospital</i>	-	-	-
Rumah Sakit Bersalin <i>Maternity Hospital</i>	-	-	-
Poliklinik/Balai Pengobatan <i>Polyclinic</i>	1	1	1
Puskesmas Rawat Inap <i>Public Health Center with Inpatient Care</i>	1	1	1
Puskesmas Tanpa Rawat Inap <i>Public Health Center without Inpatient Care</i>	-	-	-
Puskesmas Pembantu <i>Subsidiary of Public Health Center</i>	3	3	3
Pos Kesehatan Desa <i>Village Health Post</i>	5	5	5
Apotek <i>Pharmacy</i>	2	2	2

Catatan/Note: -

Sumber/Source: Kantor Desa/ Village Office

Tabel 4.2.2
Table

Banyaknya Warga Penderita Kekurangan Gizi Menurut Desa di Kecamatan Bluluk, 2023
Number of People with Malnutrition by Villages/Kelurahan in Bluluk District, 2023

Desa Village	2023
(1)	(2)
Banjargondang	...
Cangkring	...
Kuwurejo	...
Songowareng	...
Sumberbanjar	...
Primpen	...
Bronjong	8
Bluluk	...
Talunrejo	...
Jumlah / Total	8

Catatan/Note: -

Sumber/Source: Puskesmas Kecamatan Bluluk/Public Health Center of Bluluk District

4.3 PERUMAHAN DAN LINGKUNGAN HOUSING AND ENVIRONMENT

Tabel 4.3.1 **Banyaknya Desa Menurut Sumber Air Minum Sebagian Besar Keluarga di Kecamatan Bluluk, 2021–2023**
Table **Number of Villages by Drinking Water Source of Majority Family in Bluluk District, 2021–2023**

Sumber Air Minum Source of Drinking Water	2021	2022	2023
(1)	(2)	(3)	(4)
Air Kemasan Bermerk/ <i>Branded Bottled Water</i>	-	-	-
Air Isi Ulang/ <i>Refil Water</i>	4	4	4
Leding Dengan Meteran/ <i>Metered Piped Water</i>	-	-	-
Leding Tanpa Meteran/ <i>Non Metered Piped Water</i>	-	-	-
Sumur Bor atau Pompa/ <i>Artesian Well or Pumped Water</i>	3	3	3
Sumur/ <i>Well</i>	2	2	2
Mata Air/ <i>Spring</i>	-	-	-
Sungai/Danau/Kolam/ Waduk/Situ/ Embung/Bendungan/ <i>River/Lake/Pond/ Reservoir/Dam</i>	-	-	-
Air Hujan/ <i>Rainwater</i>	-	-	-
Lainnya/ <i>Others</i>	-	-	-

Catatan/*Note*: -

Sumber/*Source*: Kantor Desa/ *Village Office*

Tabel 4.3.2
Table

Banyaknya Keluarga Menurut Desa dan Jenis Pengguna Listrik di Kecamatan Bluluk, 2023
Number of Family by Villages and Type of Electricity Consumer in Bluluk District, 2023

Desa Village	Pengguna Listrik Electricity Consumer			Bukan Pengguna Listrik Not Electricity Consumer
	PLN State Electricity Company	Non PLN Non-State Electricity Company	Jumlah Total	
(1)	(2)	(3)	(4)	(5)
Banjargondang	478	-	478	-
Cangkring	854	-	854	-
Kuwurejo	892	-	892	-
Songowareng	769	-	769	-
Sumberbanjar	918	-	918	-
Primpen	444	-	444	-
Bronjong	615	-	615	-
Bluluk	1 333	-	1 333	-
Talunrejo	969	-	969	-
Jumlah / Total	7272	-	7272	-

Catatan/Note: -

Sumber/Source: Kantor Desa/ Village Office

Tabel 4.3.3 Banyaknya Sumber Penerangan Jalan Utama Menurut Desa di Kecamatan Bluluk, 2021–2023
Table *Number of Main Street Lighting Sources by Village in Bluluk District, 2021-2023*

Sumber Penerangan Jalan Utama <i>Source of Main Street Illumination</i>	2021	2022	2023
(1)	(2)	(3)	(4)
Listrik Pemerintah/ <i>State Electricity</i>	9	9	9
Listrik Non Pemerintah/ <i>Non-State Electricity</i>	-	-	-
Non Listrik/ <i>Non-Electric</i>	-	-	-

Catatan/*Note*: -

Sumber/*Source*: Kantor Desa/*Village Office*

Tabel
Table 4.3.4

**Banyaknya Desa Menurut Penggunaan Fasilitas Tempat
Buang Air Besar Sebagian Besar Keluarga di Kecamatan
Bluluk, 2021–2023**
*Number of Villages by Toilet Facility Used by Majority Family
in Bluluk District, 2021–2023*

Fasilitas Tempat Buang Air Besar Toilet Facility	2021	2022	2023
(1)	(2)	(3)	(4)
Jamban/Toilet	9	9	9
Sendiri/Private	9	9	9
Bersama/Shared	-	-	-
Umum/Public	-	-	-
	-	-	-
Bukan Jamban/Non-Toilet			
Jumlah/Total	9	9	9

Catatan/Note: -

Sumber/Source: Kantor Desa/ Village Office

Tabel
Table 4.3.5

Banyaknya Desa Menurut Jenis Bahan Bakar untuk Memasak yang Digunakan Sebagian Besar Keluarga di Kecamatan Bluluk, 2023
Number of Villages by Type of Cooking Fuel Used by Majority Family in Bluluk District, 2023

Jenis Bahan Bakar untuk Memasak <i>Type of Cooking Fuel</i>	2023
(1)	(2)
Listrik/ <i>Electric</i>	-
Elpiji 5,5 kg/ <i>Blue Gas 5.5 kg-LPG</i>	-
Elpiji 12 kg/ <i>12 kg-LPG</i>	-
Elpiji 3 kg/ <i>3 kg-LPG</i>	9
Gas Kota/ <i>City Gas</i>	-
Biogas/ <i>Biogas</i>	-
Minyak Tanah/ <i>Kerosene</i>	-
Briket/ <i>Briquettes</i>	-
Arang/ <i>Charcoal</i>	-
Kayu Bakar/ <i>Firewood</i>	-
Lainnya/ <i>Others</i>	-
Jumlah/<i>Total</i>	9

Catatan/*Note*: -

Sumber/*Source*: Kantor Desa/ *Village Office*

4.4 AGAMA DAN SOSIAL LAINNYA RELIGION AND OTHER SOCIAL AFFAIRS

Tabel 4.4.1 Jumlah Tempat Peribadatan Menurut Desa di Kecamatan Bluluk, 2023
Table *Number of Worship Places by Villages in Bluluk District, 2023*

Desa <i>Village</i>	Masjid <i>Mosque</i>	Mushola <i>Pray Room</i>	Gereja Protestan <i>Protestant Church</i>	Gereja Katholik <i>Catholic Church</i>	Pura <i>Temple</i>	Vihara
(1)	(2)	(3)	(4)	(5)	(6)	(7)
Banjargondang	4	3	-	-	-	-
Cangkring	8	2	1	-	-	-
Kuwurejo	7	1	-	-	-	-
Songowareng	7	1	-	-	-	-
Sumberbanjar	16	2	-	-	-	-
Primpen	7	1	-	-	-	-
Bronjong	11	1	-	-	-	-
Bluluk	16	2	-	-	-	-
Talunrejo	17	1	-	-	-	-
Jumlah/Total	93	14	1	-	-	-

Catatan/Note: -

Sumber/Source: Kantor Desa/ Village Office

Tabel 4.4.2 Banyaknya Kejadian Bencana Alam Menurut Desa dan Jenis Bencana Alam di Kecamatan Bluluk, 2023
Table *Number of Natural Disaster Events by Villages and Type of Natural Disaster in Bluluk District, 2023*

Desa/Kelurahan <i>Village/Kelurahan</i>	Gempa Bumi <i>Earthquake</i>	Tsunami <i>Tsunami</i>	Gunung Meletus <i>Volcanic Eruption</i>	Tanah Longsor <i>Landslide</i>
(1)	(2)	(3)	(4)	(5)
Banjargondang	-	-	-	-
Cangkring	-	-	-	-
Kuwurejo	-	-	-	-
Songowareng	-	-	-	-
Sumberbanjar	-	-	-	-
Primpen	-	-	-	-
Bronjong	-	-	-	-
Bluluk	-	-	-	-
Talunrejo	-	-	-	-
Jumlah/Total	-	-	-	-

Lanjutan Tabel/*Continued Table* 4.4.2

Desa Village	Banjir Floods	Banjir Bandang Flash Floods	Kekeringan Drought	Kebakaran Hutan dan Lahan Forest and Land Fires
(1)	(6)	(7)	(8)	(9)
Banjargondang	-	-	-	-
Cangkring	-	-	-	-
Kuwurejo	-	-	-	-
Songowareng	-	-	-	-
Sumberbanjar	-	-	-	-
Primpen	-	-	-	-
Bronjong	-	-	-	-
Bluluk	-	-	-	-
Talunrejo	-	-	-	-
Jumlah/Total	-	-	-	-

Lanjutan Tabel/*Continued Table* 4.4.2

Desa Village	Angin Puyuh/ Puting Beliung/ Topan Tornado/Typhoon	Gelombang Pasang Tidal Wave	Abrasi Abrasion
(1)	(10)	(11)	(12)
Banjargondang	-	-	-
Cangkring	-	-	-
Kuwurejo	-	-	-
Songowareng	-	-	-
Sumberbanjar	-	-	-
Primpen	-	-	-
Bronjong	-	-	-
Bluluk	-	-	-
Talunrejo	-	-	-
Jumlah/Total	-	-	-

Catatan/Note: -

Sumber/Source: Kantor Desa/ Village Office

Tabel
Table 4.4.3

Banyaknya Korban Jiwa Akibat Bencana Alam Menurut Desa dan Jenis Bencana Alam di Kecamatan Bluluk, 2023
Number of Fatalities Due to Natural Disasters by Villages and Type of Natural Disaster in Bluluk District, 2023

Desa Village	Gempa Bumi Earthquake	Tsunami Tsunami	Gunung Meletus Volcanic Eruption	Tanah Longsor Landslide
(1)	(2)	(3)	(4)	(5)
Banjargondang	-	-	-	-
Cangkring	-	-	-	-
Kuwurejo	-	-	-	-
Songowareng	-	-	-	-
Sumberbanjar	-	-	-	-
Primpen	-	-	-	-
Bronjong	-	-	-	-
Bluluk	-	-	-	-
Talunrejo	-	-	-	-
Jumlah/Total	-	-	-	-

Lanjutan Tabel/*Continued Table 4.4.3*

Desa <i>Village</i>	Banjir <i>Floods</i>	Banjir Bandang <i>Flash Floods</i>	Kekeringan <i>Drought</i>	Kebakaran Hutan dan Lahan <i>Forest and Land Fires</i>
(1)	(6)	(7)	(8)	(9)
Banjargondang	-	-	-	-
Cangkring	-	-	-	-
Kuwurejo	-	-	-	-
Songowareng	-	-	-	-
Sumberbanjar	-	-	-	-
Primpen	-	-	-	-
Bronjong	-	-	-	-
Bluluk	-	-	-	-
Talunrejo	-	-	-	-
Jumlah/Total	-	-	-	-

Lanjutan Tabel/*Continued Table* 4.4.3

Desa Village	Angin Puyuh/ Puting Beliung/ Topan Tornado/Typhoon	Gelombang Pasang Tidal Wave	Abrasi Abrasion
(1)	(10)	(11)	(12)
Banjargondang	-	-	-
Cangkring	-	-	-
Kuwurejo	-	-	-
Songowareng	-	-	-
Sumberbanjar	-	-	-
Primpen	-	-	-
Bronjong	-	-	-
Bluluk	-	-	-
Talunrejo	-	-	-
Jumlah/Total	-	-	-

Catatan/Note: -

Sumber/Source: Kantor Desa/ Village Office

Tabel
Table 4.4.4

Keberadaan Fasilitas/Upaya Antisipasi/Mitigasi Bencana Alam Menurut Desa di Kecamatan Bluluk, 2023
Existence of Facilities/Efforts for Anticipation/Mitigation of Natural Disasters by Villages in Bluluk District, 2023

Desa Village	Sistem Peringatan Dini Bencana Alam Natural Disaster Early Warning System	Sistem Peringatan Dini Khusus Tsunami Tsunami Early Warning System	Perlengkapan Keselamatan Safety Equipment
(1)	(2)	(3)	(4)
Banjargondang	Tidak Ada	Bukan Wilayah Tsunami	Tidak Ada
Cangkring	Tidak Ada	Bukan Wilayah Tsunami	Tidak Ada
Kuwurejo	Tidak Ada	Bukan Wilayah Tsunami	Tidak Ada
Songowareng	Tidak Ada	Bukan Wilayah Tsunami	Tidak Ada
Sumberbanjar	Tidak Ada	Bukan Wilayah Tsunami	Tidak Ada
Primpen	Tidak Ada	Bukan Wilayah Tsunami	Tidak Ada
Bronjong	Tidak Ada	Bukan Wilayah Tsunami	Tidak Ada
Bluluk	Tidak Ada	Bukan Wilayah Tsunami	Tidak Ada
Talunrejo	Tidak Ada	Bukan Wilayah Tsunami	Tidak Ada
Jumlah/Total	Tidak Ada	Bukan Wilayah Tsunami	Tidak Ada

Lanjutan Tabel/*Continued Table 4.4.4*

Desa <i>Village</i>	Rambu-Rambu dan Jalur Evakuasi Bencana <i>Sign and Evacuation Route</i>	Pembuatan, Perawatan, atau Normalisasi: Sungai, Kanal, Tanggul, Parit, Drainase, Waduk, Pantai, dll <i>Manufacture, Maintenance, or Normalization: Rivers, Canals, Embankment, etc</i>
(1)	(5)	(6)
Banjargondang	Tidak Ada	Tidak Ada
Cangkring	Tidak Ada	Tidak Ada
Kuwurejo	Tidak Ada	Tidak Ada
Songowareng	Tidak Ada	Tidak Ada
Sumberbanjar	Tidak Ada	Tidak Ada
Primpen	Tidak Ada	Tidak Ada
Bronjong	Tidak Ada	Ada
Bluluk	Tidak Ada	Tidak Ada
Talunrejo	Tidak Ada	Tidak Ada
Jumlah/Total	Tidak Ada	Ada

Catatan/Note: -

Sumber/Source: Kantor Desa/ *Village Office*

Tabel
Table 4.4.5

Banyaknya Desa yang Memiliki Kelompok Kegiatan Olahraga Menurut Jenis Olahraga dan Ketersediaan Fasilitas/Lapangan Olahraga di Kecamatan Bluluk, 2023
Number of Villages Having Sport Activities Groups by Type of Sport and Availability of Sport Facilities/Fields in Bluluk District, 2023

Jenis Olahraga <i>Type of Sport</i>	Kondisi Fasilitas/Lapangan Olahraga <i>Condition of Sport Facilities/Fields</i>			Tidak Ada Fasilitas/ Lapangan Olahraga <i>No Sport Facilities/ Fields</i>
	Baik	Rusak Sedang	Rusak Parah	
(1)	(2)	(3)	(4)	(5)
Sepak Bola/ <i>Soccer</i>	3	-	-	6
Bola Voli/ <i>Volley Ball</i>	4	1	-	2
Bulu Tangkis/ <i>Badminton</i>	-	-	-	9
Bola Basket/ <i>Basket Ball</i>	-	-	-	9
Tenis Lapangan/ <i>Court Tennis</i>	-	-	-	9
Tenis Meja/ <i>Table Tennis</i>	2	1	-	6
Futsal/ <i>Futsal</i>	2	1	-	6
Renang/ <i>Swimming</i>	-	-	-	9
Bela Diri/ <i>Martial Arts</i>	-	-	-	9
Bilyard/ <i>Billiards</i>	4	-	-	5
Fitnes, Aerobik, dll/ <i>Fitness, Aerobics, etc</i>	-	-	-	9
Lainnya/ <i>Others</i>	-	-	-	9

Catatan/Note: -

Sumber/Source: Kantor Desa/ *Village Office*

BAB V

PERTANIAN AGRICULTURE



Luas Sawah: 2.368 Ha



Produksi Padi : 32.290 Ton



Produksi Terbesar : Jagung Palawija



PENJELASAN TEKNIS**TECHNICAL NOTES**

- | | |
|---|---|
| <p>1. Tanaman sayuran dan buah-buahan semusim adalah tanaman sumber vitamin, garam mineral dan lain-lain yang dikonsumsi dari bagian tanaman yang berupa daun, bunga, buah, dan umbinya, yang berumur kurang dari satu tahun.</p> | <p>1. <i>Seasonal vegetable and fruit plants are plants which are the sources of vitamin, mineral salt, etc, consumed from the part of the plant in the form of leaf, flower, fruit, and root with the age of less than one year.</i></p> |
| <p>2. Tanaman buah-buahan dan sayuran tahunan adalah tanaman sumber vitamin, garam mineral, dan lain-lain yang dikonsumsi dari bagian tanaman yang berupa buah dan merupakan tanaman tahunan</p> | <p>2. <i>Annual fruit and vegetable plants are plants which are the sources of vitamin, contained mineral salt, etc, consumed from the part of plant in the form of fruit and more than one year of age.</i></p> |
| <p>3. Tanaman biofarmaka adalah tanaman yang bermanfaat untuk obat-obatan, kosmetik, dan kesehatan yang dikonsumsi atau digunakan dari bagian-bagian tanaman seperti daun, batang, buah, umbi (rimpang) ataupun akar.</p> | <p>3. <i>Medicinal plants are plants which are useful for medicine. It is consumed from part of the plant such as leaf, flower, fruit, tuber, and root.</i></p> |
| <p>4. Tanaman hias adalah tanaman yang mempunyai nilai keindahan baik bentuk, warna daun, tajuk maupun bunganya, sering digunakan untuk penghias pekarangan dan lain sebagainya.</p> | <p>4. <i>Ornamental plants are plants which have a beauty value, either in shape, colour of leaf or crown of flower, and they are often used as a yard decorator.</i></p> |
| <p>5. Luas panen tanaman hortikultura adalah luas tanaman sayuran, buah-buahan, biofarmaka, dan tanaman hias yang diambil hasilnya/dipanen pada periode</p> | <p>5. <i>Harvested area of horticulture is area which vegetable, fruit, medicinal and ornamental plant of crop harvested during the period of report.</i></p> |

pelaporan.

- | | |
|--|--|
| <p>6. Luas panen untuk tanaman sayuran adalah luas tanaman yang dipanen sekaligus/habis/dibongkar dan luas tanaman yang dipanen berkali-kali (lebih dari satu kali)/belum habis.</p> | <p>6. <i>Harvested area of vegetables is area of entirely plant harvested/demolished and plant harvested several times/undemolished.</i></p> |
| <p>7. Tanaman yang dipanen sekaligus/habis/dibongkar adalah tanaman yang sehabis panen langsung dibongkar/dicabut, terdiri dari bawang merah, bawang putih, bawang daun, kentang, kol/kubis, kembang kol, petsai/sawi, wortel, lobak, dan kacang merah.</p> | <p>7. <i>Entirely plants harvested/demolished are plants usually harvested once and demolished to be substituted by other plants, consisting of: shallots, garlic, leeks, potato, cabbage, cauli flower, mustard green, carrots, chinese radish, and red kidney beans.</i></p> |
| <p>8. Tanaman yang dipanen berkali-kali (lebih dari satu kali)/belum habis adalah tanaman yang pemanenannya lebih dari satu kali dan biasanya dibongkar apabila panen terakhir sudah tidak memadai lagi, terdiri dari: kacang panjang, cabe besar, cabe rawit, jamur, tomat, terung, buncis, ketimun, labu siam, kangkung, bayam, melon, semangka, dan blewah.</p> | <p>8. <i>Plants harvested several times/undemolished are plants usually harvested more than once and demolished in the case that the last harvest was economically not profitable. They consist of : yard long beans, chili, small chili, mushroom, tomatoes, egg plant, frech beans, cucumber, pumpkin/chajota, swamp cabbage, spinach, melon, watermelon, and blewah .</i></p> |
| <p>9. Produksi hortikultura adalah hasil menurut bentuk produk dari setiap tanaman sayuran, buah-buahan, biofarmaka dan tanaman hias yang diambil berdasarkan luas yang dipanen/tanaman yang menghasilkan pada bulan/triwulan laporan.</p> | <p>9. <i>Horticulture production is the standard production quantity form of vegetable, fruit, medicinal and ornamental plant based on harvested area/the number of production plants reported monthly/quarterly.</i></p> |

ULASAN

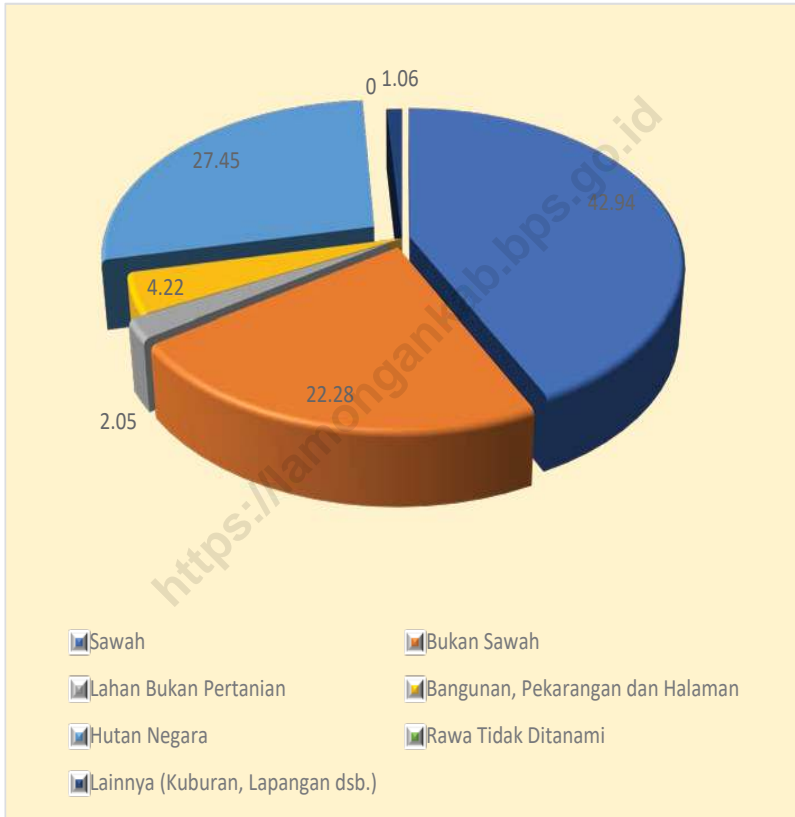
Subsektor hortikultura mencakup tanaman sayuran dan tanaman buah-buahan. Komoditas sayuran dengan jumlah produksi terbesar pada tahun 2023 adalah cabai, yakni sebanyak 165 kwintal. Sedangkan produksi komoditas buah terbesar adalah Mangga yakni sebesar 13.950 Kg.

DESCRIPTION

The horticulture sub-sector includes vegetables and fruit plants. The vegetable commodity with the largest amount of production in 2023 is chilis which is 165 quintals. While the largest fruit commodity production is mango, which is 13.950 quintals.

<https://lamongankab.bps.go.id>

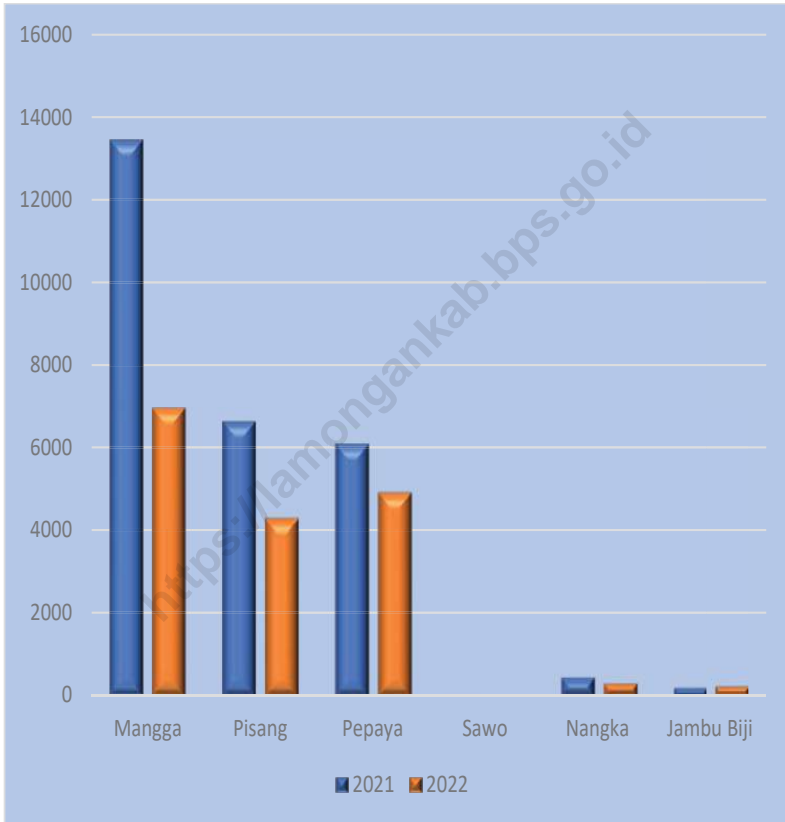
Gambar 5.1 Luas Wilayah Menurut Jenis Penggunaan Lahan di Kecamatan Bluluk (Ha), 2022
Figures Area by Type of Land Use in Bluluk District (Ha), 2022



Sumber/Source : BPP Kecamatan Bluluk

Gambar 5.2
Figures

Luas Lahan Sawah menurut jenis Pengairan dirinci Per Desa (Ha) di Kecamatan Bluluk, 2023
Area of Rice Fields by Type of Irrigation, broken down by Village (Ha) in Bluluk District, 2023



Sumber/Source: BPP Kecamatan Bluluk

Tabel 5.1 Luas Wilayah Menurut Jenis Penggunaan Lahan di Kecamatan Bluluk (Ha), 2022
Table Area by Type of Land Use in Bluluk District (Ha), 2022

Desa Village	Lahan Pertanian Agriculture land		Lahan Bukan Pertanian Non-Agricultural Land	Bangunan / Pekarangan Building / Yard
	Sawah Field	Bukan Sawah Non-Field		
(1)	(2)	(3)	(4)	(5)
Banjargondang	134	99	8	27
Cangkring	232	75	10	34
Kuwurejo	389	85	12	18
Songowareng	285	234	21	20
Sumberbanjar	375	72	11	30
Primpen	159	147	10	16
Bronjong	206	164	6	18
Bluluk	329	195	20	38
Talunrejo	259	158	15	32
Jumlah/Total	2 368	1 229	113	233

Lanjutan / *Continued*: 5.1

Desa Village	Hutan Negara State Forest	Rawa Swamp	Lainnya (Kuburan) Other (Graveyard)	Jumlah Total
(1)	(2)	(3)	(4)	(5)
Banjargondang	314,89	-	3,36	613,25
Cangkring	-	-	4,50	389,50
Kuwurejo	-	-	1,50	523,05
Songowareng	-	-	9,30	589,30
Sumberbanjar	-	-	14,59	532,59
Primpen	80	-	2,28	430,28
Bronjong	212	-	6,00	630,00
Bluluk	418	-	7,65	1 045,65
Talunrejo	489,19	-	9,01	994,20
Jumlah/Total	1 514,08	-	58,19	5 748,27

Sumber/Source: BPP Kecamatan Bluluk

Tabel 5.2
Table

Luas Panen Tanaman Sayuran dan Buah-buahan Semusim Menurut Jenis Tanaman di Kecamatan Bluluk (ha), 2020–2023
Harvested Area of Seasonal Vegetables and Fruits by Kind of Plant in Bluluk District (ha), 2020–2023

Jenis Tanaman <i>Kind of Plants</i>	2020	2021	2022	2023
(1)	(2)	(3)	(4)	(5)
Sayuran/Vegetables:				
Bawang Merah/ <i>Shallots</i>	19	12	-	3
Cabai Besar/TW/Teropong <i>Chili/Big Chili</i>	4	2	16	10
Cabai Keiting <i>Curly Chili</i>	-	-
Cabai Rawit <i>Chili/Cayenne Pepper</i>	-	-
Petsai/Sawi// <i>Chinese Cabbage/ Mustard Green</i>	-	-	-	-
Terung/ <i>Eggplant</i>	-	-	-	-
Tomat/ <i>Tomato</i>	-	-	-	-
Bawang Putih/ <i>Garlic</i>	-	-	-	-
Bayam/ <i>Spinach</i>	-	-	5	5
Kacang Panjang/ <i>Long Beans</i>	-	-	-	-
Kangkung/ <i>Water Spinach</i>	-	-	-	-
Kembang Kol/ <i>Cauliflower</i>	-	-	-	-
Mentimun/ <i>Cucumber</i>	-	-	-	-

Catatan/Note: -

Sumber/Source: BPS, Statistik Pertanian Hortikultura SPH-SBS/BPS-Statistics Indonesia, Agricultural Statistic for Horticulture SPH-SBS

Tabel
Table 5.3

Produksi Tanaman Sayuran Semusim Menurut Jenis Tanaman di Kecamatan Bluluk (Kwintal), 2020–2023
Production of Seasonal Vegetables by Kind of Plant in Bluluk District (Quintal), 2020–2023

Jenis Tanaman <i>Kind of Plants</i>	2020	2021	2022	2023
(1)	(2)	(3)	(4)	(5)
Sayuran/Vegetables:				
Bawang Merah/ <i>Shallots</i>	2 100	200	-	200
Cabai Besar/TW/Teropong <i>Chili/Big Chili</i>	60	105	160	165
Cabai Keiting <i>Curly Chili</i>	-	-	-	-
Cabai Rawit <i>Chili/Cayenne Pepper</i>	-	-	-	-
Petsai/Sawi/ <i>Chinese Cabbage/ Mustard Green</i>	-	-	-	-
Terung/ <i>Eggplant</i>	-	-	-	-
Tomat/ <i>Tomato</i>	-	-	-	-
Bawang Putih/ <i>Garlic</i>	-	-	-	-
Bayam/ <i>Spinach</i>	-	-	-	15
Kacang Panjang/ <i>Long Beans</i>	-	-	-	-
Kangkung/ <i>Water Spinach</i>	-	-	-	-
Kembang Kol/ <i>Cauliflower</i>	-	-	-	-
Mentimun/ <i>Cucumber</i>	-	-	-	-

Catatan/Note: -

Sumber/Source: BPS, Statistik Pertanian Hortikultura SPH-SBS/BPS-Statistics Indonesia, *Agricultural Statistic for Horticulture SPH-SBS*

Tabel
Table 5.4

**Luas Panen Tanaman Biofarmaka Menurut Jenis Tanaman
di Kecamatan Bluluk (m²), 2020–2023**
*Harvested Area of Medicinal Plants by Kind of Plant in Bluluk
District (m²), 2020–2023*

Jenis Tanaman <i>Kind of Plants</i>	2020	2021	2022	2023
(1)	(2)	(3)	(4)	(5)
Jahe/ <i>Ginger</i>	152	40	-	-
Laos/Lengkuas/ <i>Galanga</i>	138	51	-	-
Kencur/ <i>East Indian Galangal</i>	130	35	-	-
Kunyit/ <i>Turmeric</i>	1 207	97	-	-
Temu Ireng/ <i>Black Turmeric</i>	-	-	-	-
Temulawak/ <i>Java Turmeric</i>	-	61	-	-

Catatan/Note: -

Sumber/Source: BPS, Statistik Pertanian Hortikultura SPH-TBF/BPS-Statistics Indonesia, *Agricultural Statistic for Horticulture SPH-TBF*

Tabel
Table 5.5

**Produksi Tanaman Biofarmaka Menurut Jenis Tanaman di
Kecamatan Bluluk (kg), 2020–2023**
**Production of Medicinal Plants by Kind of Plant in Bluluk
District (kg), 2020–2023**

Jenis Tanaman Kind of Plants	2020	2021	2022	2023
(1)	(2)	(3)	(4)	(5)
Jahe/Ginger	341	250	-	-
Laos/Lengkuas/Galanga	430	300	-	-
Kencur/East Indian Galangal	341	50	-	-
Kunyit/Turmeric	3 253	495	-	-
Temu Ireng/Black Turmeric	-	-	-	-
Temulawak/Java Turmeric	-	235	-	-

Catatan/Note: -

Sumber/Source: BPS, Statistik Pertanian Hortikultura SPH-TBF/BPS-Statistics Indonesia, Agricultural Statistic for Horticulture SPH-TBF

Tabel
Table 5.6

Luas Panen Tanaman Hias Menurut Jenis Tanaman di Kecamatan Bluluk (m²), 2020–2023
Harvested Area of Ornamental Plants by Kind of Plant in Bluluk District (m²), 2020–2023

Jenis Tanaman <i>Kind of Plants</i>	2020	2021	2022	2023
(1)	(2)	(3)	(4)	(5)
Anggrek Pot/ <i>Pot Orchid</i>	-	-	-	-
Anggrek Potong/ <i>Cut Orchid</i>	-	-	-	-
Krisan/ <i>Chrysantemum</i>	-	-	-	-
Mawar/ <i>Rose</i>	-	-	-	-
Sedap Malam/ <i>Tuberose</i>	-	-	-	-
Soka/ <i>Ixora</i>	-	-	-	-
Sri Rejeki/ <i>Aglonema</i>	-	-	-	-

Catatan/Note: -

Sumber/Source: BPS, Statistik Pertanian Hortikultura SPH-TH/BPS-Statistics Indonesia, *Agricultural Statistik for Horticulture SPH-TH*

Tabel 5.7
Table

Produksi Tanaman Hias Menurut Jenis Tanaman di Kecamatan Bluluk (tangkai), 2020–2023
Production of Ornamental Plants by Kind of Plant in Bluluk District (stalks), 2020–2023

Jenis Tanaman Kind of Plants	2020	2021	2022	2023
(1)	(2)	(3)	(4)	(5)
Anggrek Pot/Pot Orchid	-	-	-	-
Anggrek Potong/Cut Orchid	-	-	-	-
Krisan/Chrysantemum	-	-	-	-
Mawar/Rose	-	-	-	-
Sedap Malam/Tuberose	-	-	-	-
Soka/Ixora	-	-	-	-
Sri Rejeki/Aglonema	-	-	-	-

Catatan/Note: -

Sumber/Source: BPS, Statistik Pertanian Hortikultura SPH-TH/BPS-Statistics Indonesia, Agricultural Statistik for Horticulture SPH-TH

Tabel
Table 5.8

**Produksi Buah-Buahan Tahunan Menurut Jenis Tanaman
di Kecamatan Bluluk (Kg), 2020–2023**
**Production of Annual Fruits by Kind of Plant in Bluluk District
(Kg), 2020–2023**

Jenis Tanaman <i>Kind of Plants</i>	2020	2021	2022	2023
(1)	(2)	(3)	(4)	(5)
Buah–Buahan/Fruits:				
Mangga/ <i>Mango</i>	55 203	13 448	6 966	13950
Durian/ <i>Durian</i>	-	-	-	-
Jeruk Siam/Kepron/ <i>Orange/Tangerine</i>	-	-	-	-
Pisang/ <i>Banana</i>	66 050	6 635	4 282	2870
Pepaya/ <i>Papaya</i>	65 500	6 090	4 914	4261
Sawo/ <i>Sapodilla</i>	-	3	-	-
Nangka/ <i>Snackfruit</i>	-	449	315	210
Jambu Biji/ <i>Guava</i>	-	198	227	161

Catatan/Note: -

Sumber/Source: BPS, Statistik Pertanian Hortikultura SPH-BST/BPS-Statistics Indonesia, Agricultural Statistic for Horticulture SPH-BST

BAB VI

PARIWISATA, TRANSPORTASI DAN KOMUNIKASI

TOURISM, TRANSPORTATION, AND
COMMUNICATION



Jumlah Penginapan

0 Unit



Jumlah Kantor Pos

1 Unit



Jumlah Menara BTS (*Base
Tranceiver Station*)

4 Unit

PENJELASAN TEKNIS

1. Usaha penyediaan akomodasi adalah usaha yang menyediakan pelayanan penginapan yang dapat dilengkapi dengan pelayanan pariwisata lainnya. Usaha penyediaan akomodasi dapat berupa hotel, vila, pondok wisata, bumi perkemahan, persinggahan karavan, dan akomodasi lainnya yang digunakan untuk tujuan pariwisata.
2. Hotel adalah penyediaan akomodasi secara harian berupa kamar-kamar di dalam satu bangunan yang dapat dilengkapi dengan jasa pelayanan makan dan minum, kegiatan hiburan dan atau fasilitas lainnya. Hotel terdiri dari hotel berbintang dan hotel non- bintang.
3. Kantor Pos adalah tempat pemberi pelayanan komunikasi tertulis dan atau surat elektronik, layanan paket, layanan logistik, layanan transaksi keuangan, dan layanan keagenan pos untuk kepentingan umum. Rumah pos berfungsi sama seperti kantor pos dan kantor pos pembantu, bedanya rumah pos biasanya terletak di daerah terpencil.
4. Telekomunikasi adalah setiap pemancaran, pengiriman dan atau penerimaan dari setiap informasi dalam bentuk tanda-

TECHNICAL NOTES

1. *The business of providing accommodation is a business that provides specialty services that can be equipped with other tourism services. It includes hotel, villa, cottage, camping, caravan stop, and other accommodation that are used for tourism purposes.*
2. *Hotel is a daily supply of accommodation rooms within a building which can be equipped with eating and drinking services, entertainment activities and/or other facilities. Hotel consists of a classified hotel and a non-classified hotel.*
3. *Post Office is a service provider facility of written communication and or electronic mail, parcel service, logistics services, financial transaction services, and postal services to the public. Postal house has the same function as the post office and subsidiary of post office, the difference is that postal house is usually located in remote areas.*
4. *Telecommunication includes every transmitting, delivering and or receiving from every information of marking, signal, article, picture,*

tanda, isyarat, tulisan, gambar, suara dan bunyi melalui sistem kawat, optik, radio atau sistem elektromagnetik lainnya.

sound and voice through strand of wire system, optic, radio or other electromagnetic system.

5. Jaringan telekomunikasi adalah rangkaian perangkat telekomunikasi dan kelengkapannya yang digunakan dalam bertelekomunikasi.

5. *Telecommunication network is peripheral network of telecommunication and its equipment used in the means of telecommunication.*

6. Telepon bergerak seluler adalah perangkat telekomunikasi elektronik yang mempunyai kemampuan dasar yang sama dengan telepon tetap kabel, namun dapat dibawa ke mana-mana (portable, mobile) dan tidak perlu disambungkan dengan jaringan telekomunikasi kabel. Selain berfungsi sebagai telepon, telepon selular modern biasanya mendukung layanan tambahan seperti Short Messages Services (SMS), Multimedia Messages Service (MMS), e-mail dan akses Internet, aplikasi bisnis dan permainan, serta fotografi.

6. *Cellular mobile phone is an electronic telecommunication device which has the same basic capabilities with fixed cables, but can be taken anywhere (portable, mobile) and does not need to be connected to the wired telecommunications networks. In addition to functioning as a telephone, modern mobile phone typically supports additional services such as Short Messages Services (SMS), Multimedia Messages Service (MMS), e-mail and access to the Internet, business applications and games, as well as photography.*

7. Internet adalah sebuah jaringan komputer publik di seluruh dunia. Internet menyediakan akses ke sejumlah layanan komunikasi termasuk World Wide Web dan membawa email, berita, hiburan dan file data.

7. *The internet is a worldwide public computer network. It provides access to a number of communication services including the World Wide Web and carries e-mail, news, entertainment and data files.*

ULASAN

Jalan merupakan prasarana yang dilalui angkutan darat dimana sangat memegang peranan penting dalam memperlancar hubungan kegiatan perekonomian baik antara satu kota dengan kota lain, ataupun antara kota dengan desa serta antara desa dengan desa lainnya.

Pada tahun 2023, di Kecamatan Bluluk jenis permukaan jalan darat terluas sudah menggunakan aspal/beton dan dapat dilalui kendaraan bermotor Roda 4 sepanjang tahun. Sayangnya, di Kecamatan Bluluk tidak terdapat angkutan umum.

Jumlah fasilitas pelayanan pos yang dibangun di Kecamatan Bluluk sebanyak 1 unit yaitu di Desa Ardirejo dan belum terdapat perusahaan/agen Jasa ekspedisi swasta.

Kekuatan sinyal telepon seluler di Kecamatan Bluluk sangat bervariasi, sebanyak 8 desa memiliki sinyal yang lemah, 10 desa memiliki sinyal yang kuat, dan hanya 4 desa yang memiliki sinyal yang sangat kuat yang mampu menangkap sinyal internet 4G/LTE.

DESCRIPTION

Road is one of infrastructure needed by land transportation mode which has a very important role in economic activity in facilitating economic relations between a city and another, or between cities and villages and between villages and other villages.

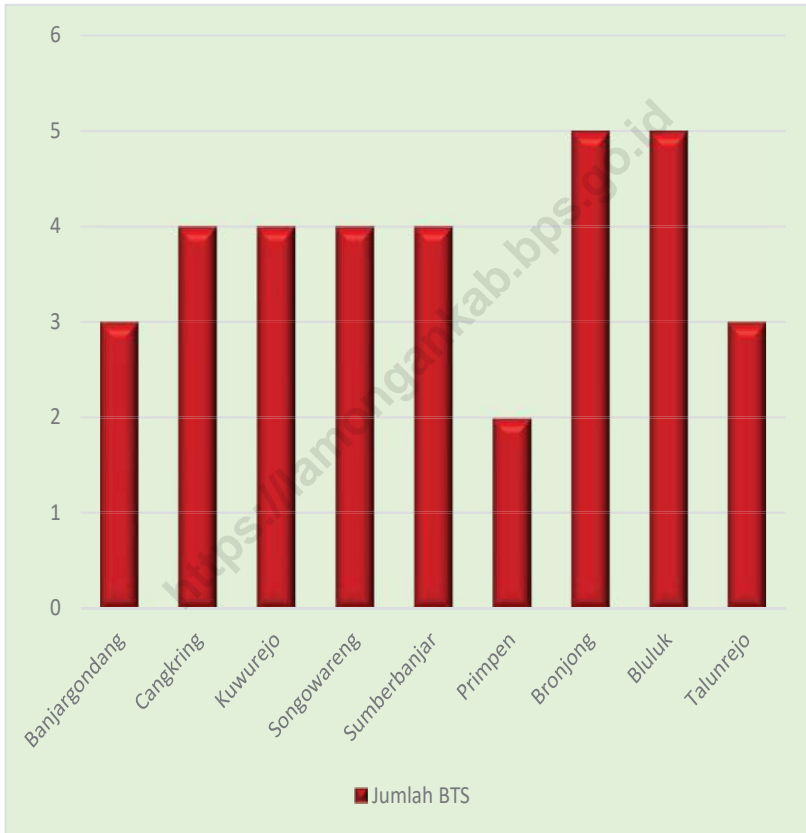
In 2023, the widest type of land surface in Bluluk District will use asphalt/concrete and can be passed by 4-wheeled motorized vehicles all year round. Unfortunately, there is no public transportation in Bluluk District.

The number of postal service facilities built in Bluluk District is 1 unit, namely in Ardirejo Village and there are no private shipping companies/agents.

Cell phone signal strength in Bluluk District varies widely, as many as 8 villages have a weak signal, 10 villages have a strong signal, and only 4 villages have a very strong signal capable of catching 4G/LTE internet signals.

Gambar 6.1
Figures

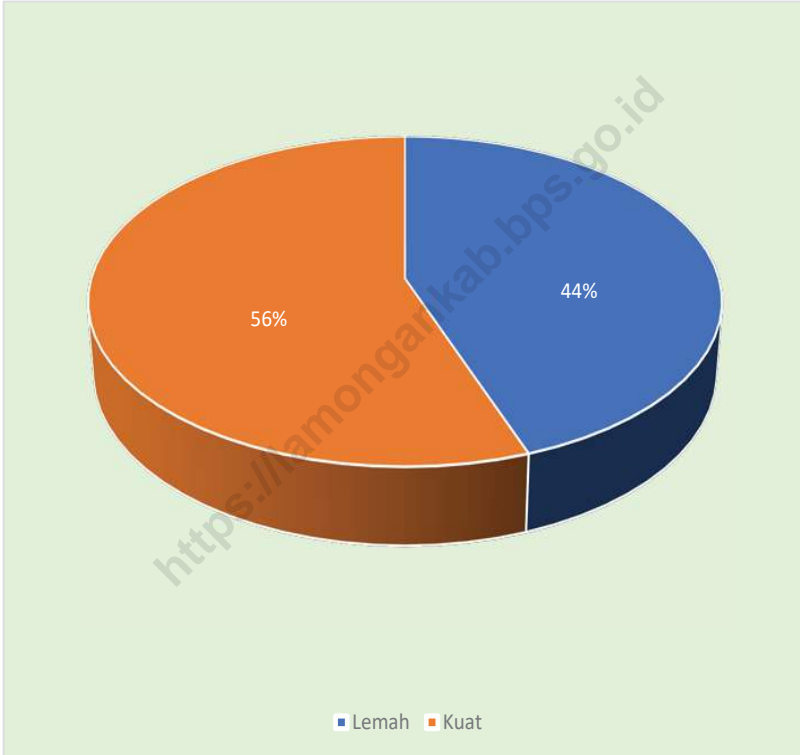
Jumlah Operator Layanan Komunikasi Telepon Seluler Menurut Desa di Kecamatan Bluluk, 2023
Number of Cellular Phone Communication Service Operators by Villages in Bluluk District, 2023



Sumber/Source: Kantor Desa/ Village Office

Gambar 6.2
Figures

Kekuatan Sinyal Telepon Seluler Menurut Desa di Kecamatan Bluluk, 2023
The Strenght of Celular Phone Signal by Villages in Bluluk District, 2023



Sumber/Source: Kantor Desa/ Village Office

6.1 PARIWISATA TOURISM

Tabel 6.1.1 Jumlah Sarana Akomodasi Menurut Desa dan Jenis Akomodasi di Kecamatan Bluluk, 2023
Number of Accomodation Facilities by Villages and Type of Accomodation in Bluluk District, 2023

Desa/Kelurahan <i>Village/Kelurahan</i>	Hotel <i>Hotel</i>	Penginapan <i>Inn</i>
(1)	(2)	(3)
Banjargondang	-	-
Cangkring	-	-
Kuwurejo	-	-
Songowareng	-	-
Sumberbanjar	-	-
Primpen	-	-
Bronjong	-	-
Bluluk	-	-
Talunrejo	-	-
Bluluk	-	-

Catatan/Note: -

Sumber/Source: Kantor Desa/ Village Office

6.2 TRANSPORTASI TRANSPORTATION

Tabel 6.2.1 Prasarana dan Sarana Transportasi Antar Desa Menurut Desa di Kecamatan Bluluk, 2023
Inter-Villages Transportation Infrastructure and Facilities by Villages in Bluluk District, 2023

Desa/Kelurahan <i>Village/Kelurahan</i>	Jenis Prasarana Transportasi <i>Type of Transportation Infrastructure</i>	Keberadaan Angkutan Umum <i>Availability of Public Transportation</i>
(1)	(2)	(3)
Banjargondang	Darat	Tidak Ada Angkutan Umum
Cangkring	Darat	Tidak Ada Angkutan Umum
Kuwurejo	Darat	Tidak Ada Angkutan Umum
Songowareng	Darat	Tidak Ada Angkutan Umum
Sumberbanjar	Darat	Tidak Ada Angkutan Umum
Primpen	Darat	Tidak Ada Angkutan Umum
Bronjong	Darat	Tidak Ada Angkutan Umum
Bluluk	Darat	Tidak Ada Angkutan Umum
Talunrejo	Darat	Tidak Ada Angkutan Umum

Lanjutan Tabel/*Continued Table* 6.2.1

Desa/Kelurahan Village/Kelurahan	Jenis Permukaan Jalan Darat Terluas Type of The Widest Road Surface	Dapat Dilalui Kendaraan Bermotor Roda 4 atau Lebih Passable by Vehicle with 4 or more Wheels
(1)	(4)	(5)
Banjargondang	Aspal/Beton	Sepanjang Tahun
Cangkring	Aspal/Beton	Sepanjang Tahun
Kuwurejo	Aspal/Beton	Sepanjang Tahun
Songowareng	Aspal/Beton	Sepanjang Tahun
Sumberbanjar	Aspal/Beton	Sepanjang Tahun
Primpen	Aspal/Beton	Sepanjang Tahun
Bronjong	Aspal/Beton	Sepanjang Tahun
Bluluk	Aspal/Beton	Sepanjang Tahun
Talunrejo	Aspal/Beton	Sepanjang Tahun

Catatan/Note: -

Sumber/Source: Kantor Desa/ Village Office

6.3 KOMUNIKASI COMMUNICATION

Tabel
Table 6.2.2

Keberadaan Kantor Pos/Pos Pembantu/Rumah Pos, Pos Keliling, dan Perusahaan/Agen Jasa Ekspedisi Swasta Menurut Desa di Kecamatan Bluluk, 2023
Number of Post Office/Subsidiary of Post Office, Mobile Portal Service, Private Expedition Service Company by Villages in Bluluk District, 2023

Desa/Kelurahan Village/Kelurahan	Kantor Pos/Pos Pembantu/Rumah Pos Post Office/Subsidiary of Post Office	Pos Keliling Mobile Portal Service	Perusahaan/Agen Jasa Ekspedisi Swasta Private Expedition Service Company
(1)	(2)	(3)	(4)
Banjargondang	Tidak Ada	Tidak Ada	Tidak Ada
Cangkring	Tidak Ada	Tidak Ada	Tidak Ada
Kuwurejo	Tidak Ada	Tidak Ada	Tidak Ada
Songowareng	Tidak Ada	Ada	Tidak Ada
Sumberbanjar	Tidak Ada	Tidak Ada	Tidak Ada
Primpen	Ada	Tidak Ada	Tidak Ada
Bronjong	Tidak Ada	Tidak Ada	Tidak Ada
Bluluk	Ada	Ada	Tidak Ada
Talunrejo	Tidak Ada	Tidak Ada	Tidak Ada

Catatan/Note: -
Sumber/Source: Kantor Desa/ Village Office

Tabel
Table 6.3.1

Jumlah Menara Telepon seluler dan Operator Layanan Komunikasi Telepon Seluler Menurut Desa di Kecamatan Bluluk, 2023
Number of Base Transceiver Station (BTS) and Cellular Phone Communication Service Operators by Villages in Bluluk District, 2023

Desa/Kelurahan Village/Kelurahan	Jumlah Menara Telepon seluler Number of Base Transceiver Station (BTS)	Jumlah Operator Layanan Komunikasi Telepon Seluler Cellular Phone Communication Service Operators
(1)	(2)	(3)
Banjargondang	-	3
Cangkring	-	4
Kuwurejo	-	4
Songowareng	1	4
Sumberbanjar	-	4
Primpen	-	2
Bronjong	-	5
Bluluk	3	5
Talunrejo	-	3
Bluluk	4	34

Catatan/Note: -

Sumber/Source: Kantor Desa/ Village Office

Tabel
Table 6.3.2

Kekuatan Sinyal Telepon Seluler dan Jenis Sinyal Internet Telepon Seluler Menurut Desa di Kecamatan Bluluk, 2023
The Strength of Cellular Phone Signal by Villages in Bluluk District, 2023

Desa/Kelurahan Village/Kelurahan	Kekuatan Sinyal Telepon Seluler <i>The Strength of Cellular Phone Signal</i>	Jenis Sinyal Internet Telepon Seluler <i>Type of Cellular Phone Signal</i>
(1)	(2)	(3)
Banjargondang	Lemah	3G/H/H+/EVDO
Cangkring	Lemah	3G/H/H+/EVDO
Kuwurejo	Kuat	4G/LTE
Songowareng	Kuat	4G/LTE
Sumberbanjar	Kuat	4G/LTE
Primpen	Lemah	3G/H/H+/EVDO
Bronjong	Kuat	4G/LTE
Bluluk	Kuat	4G/LTE
Talunrejo	Lemah	3G/H/H+/EVDO
Bluluk	Kuat	4G/LTE

Catatan/Note: -

Sumber/Source: Kantor Desa/ Village Office

BAB VII

PERBANKAN, KOPERASI DAN PEDAGANG

BANKING, COOPERATIVE, AND TRADE



Bank

3

Unit



Koperasi

14

Unit



0

Unit

SBPU

0

Unit

Minimarket

PENJELASAN TEKNIS

1. Koperasi adalah sebuah organisasi ekonomi yang dimiliki dan dioperasikan oleh orang-orang demi kepentingan bersama. Koperasi melandaskan kegiatan berdasarkan prinsip gerakan ekonomi rakyat yang berdasarkan asas kekeluargaan.
2. Koperasi Unit Desa (KUD) adalah koperasi yang anggotanya terdiri dari masyarakat pedesaan. Koperasi unit desa biasanya melakukan kegiatan usaha di dalam bidang ekonomi khususnya yang berkaitan dengan pertanian atau perikanan.
3. Koperasi karyawan adalah sebuah koperasi yang berada di sebuah perusahaan tertentu. Anggota koperasi ini adalah para karyawan dari perusahaan tersebut. Koperasi karyawan memiliki badan hukum dan terdaftar.
4. Koperasi Pegawai Negeri (KPN) sekarang telah berubah nama menjadi Koperasi Pegawai Republik Indonesia. Koperasi ini memiliki tujuan utama untuk meningkatkan kesejahteraan ekonomi para anggotanya. Hampir setiap instansi pemerintahan di daerah atau pun nasional memiliki koperasi pegawai negeri.
5. Koperasi Pasar (Koppas) adalah jenis koperasi yang anggotanya terdiri dari para pedagang pasar. Bentuk koperasi koperasi pasar dapat berupa koperasi simpan pinjam yang menyediakan pinjaman modal bagi para pedagang.
6. Perbankan adalah industri yang menangani uang tunai, kredit, dan transaksi keuangan

TECHNICAL NOTES

1. *A cooperative is an economic organization that is owned and operated by individuals for the common good. Cooperatives based activities based on the principles of the people's economic movement based on family principles.*
2. *Village Unit Cooperatives (KUD) are cooperatives whose members consist of rural communities. Village unit cooperatives usually carry out business activities in the economic field especially those related to agriculture or fisheries.*
3. *Employee cooperative is a cooperative that is in a particular company. The members of the cooperative are the employees of the company. Employee cooperatives have legal entities and are registered.*
4. *Koperasi Pegawai Negeri (KPN) has now changed its name to Koperasi Pegawai Republik Indonesia. This cooperative has the main objective to improve the economic welfare of its members. Almost every government agency in the region or nationwide has a civil service cooperative.*
5. *Market Cooperative (Koppas) is a type of cooperative whose members consist of market traders. The form of market cooperative cooperatives can be savings and loan cooperatives that provide capital loans to traders.*
6. *Banking is an industry that handles cash, credit, and other financial transactions. Banking is*

lainnya. Perbankan didefinisikan sebagai kegiatan bisnis dalam menerima dan menjaga uang yang dimiliki oleh individu dan entitas lain, dan kemudian meminjamkan uang ini untuk melakukan kegiatan ekonomi seperti menghasilkan untung atau sekadar menutupi biaya operasional

defined as business activities in receiving and maintaining money owned by individuals and other entities, and then lending this money to carry out economic activities such as generating profits or simply covering operational costs.

<https://lamongankab.bps.go.id>

ULASAN

Koperasi sebagai salah satu pilar ekonomi nasional dirasakan penting keberadaannya. Karena tujuan dari adanya koperasi tidak hanya semata-mata mencari keuntungan, melainkan mensejahterakan anggotanya.

Jumlah Koperasi di Kecamatan Bluluk pada tahun 2023 sebanyak 14 unit. Koperasi tersebut terdiri atas 1 Unit KUD, 2 unit Koperasi Simpan Pinjam, dan 11 unit koperasi lainnya.

Sarana perekonomian di Kecamatan Bluluk seperti pasar jumlahnya sangat terbatas dimana hanya ada 2 unit Pasar Desa. Dari 9 desa yang ada di Kecamatan Bluluk sarana perekonomian hanya tersedia di 2 desa, yaitu Desa Songowareng dan Desa Bluluk.

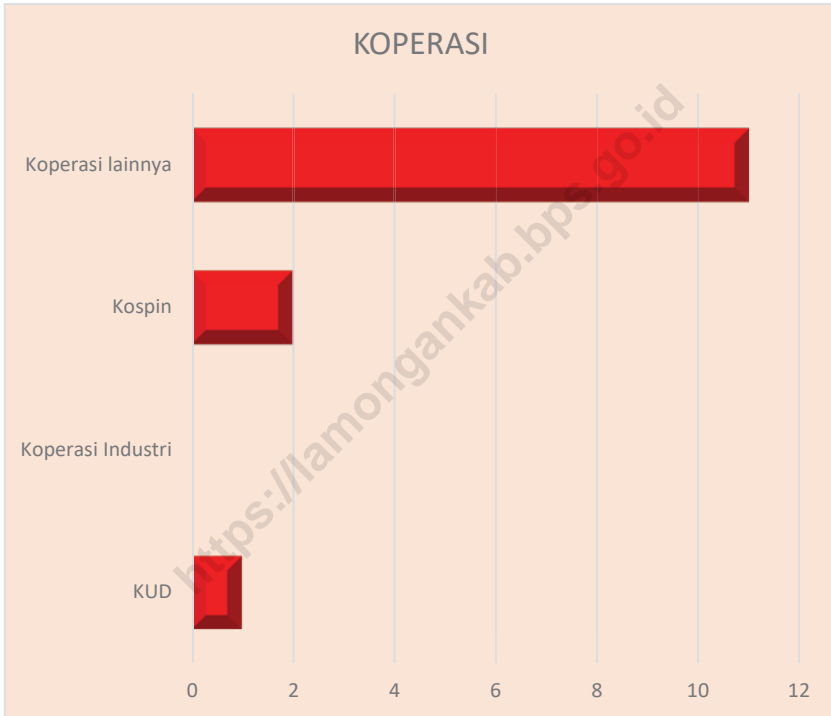
DESCRIPTION

Cooperative is one of the pillars in national economy and its existence is truly truly needed. Because the purpose of the cooperative is not merely for profit, but the most important is the welfare of its members.

The number of cooperatives in Bluluk District in 2023 was 14 units. These cooperatives consist of 1 unit of KUD, 2 units of savings and loan cooperatives, and 11 other cooperative units.

Economic facilities in Bluluk District, such as markets, are very limited with only two village markets. Of the 9 villages in Kecamatan Bluluk, economic facilities are only available in 2 villages, namely Songowareng Village and Bluluk Village.

Gambar 7.1 Banyaknya Koperasi Aktif Menurut Jenis Koperasi di Kecamatan Bluluk, 2023
Figures *Number of Cooperative by Type of Cooperative in Bluluk District, 2023*



Sumber/Source : Kantor Desa/ Village Office

Tabel 7.1
Table

Banyaknya Sarana Lembaga Keuangan Bank Menurut Desa dan Jenis Bank di Kecamatan Bluluk, 2023
Number of Bank by Villages and Type of Bank in Bluluk District, 2023

Desa Village	Bank Umum Pemerintah Government Bank	Bank Umum Swasta Private Bank	Bank Perkreditan Rakyat (BPR) Rural Bank
(1)	(2)	(3)	(4)
Banjargondang	-	-	-
Cangkring	-	-	-
Kuwurejo	-	-	-
Songowareng	-	1	1
Sumberbanjar	-	-	-
Primpen	-	-	-
Bronjong	-	-	-
Bluluk	1	-	-
Talunrejo	-	-	-
Bluluk	1	1	1

Catatan/Note:

Sumber/Source: Kantor Desa/ Village Office

Tabel
Table 7.2

Banyaknya Koperasi Aktif Menurut Menurut Desa dan Jenis Koperasi di Kecamatan Bluluk, 2023
Number of Cooperative by Villages and Type of Cooperative in Bluluk District, 2023

Desa Village	Koperasi Unit Desa (KUD) Village Cooperative Unit	Koperasi Industri Kecil dan Kerajinan Rakyat (Kopinkra) Small Industry and Citizen Handicraft Cooperative
(1)	(2)	(3)
Banjargondang	-	-
Cangkring	-	-
Kuwurejo	-	-
Songowareng	-	-
Sumberbanjar	-	-
Primpen	-	-
Bronjong	-	-
Bluluk	1	-
Talunrejo	-	-
Bluluk	1	-

Lanjutan Tabel/*Continued Table 7.2*

Desa Village	Koperasi Simpan Pinjam (Kospin) Savings and Loan Cooperative	Koperasi Lainnya Other Cooperative
(1)	(4)	(5)
Banjargondang	-	1
Cangkring	-	1
Kuwurejo	-	1
Songowareng	1	1
Sumberbanjar	-	1
Primpen	-	1
Bronjong	-	1
Bluluk	1	2
Talunrejo	-	2
Bluluk	2	11

Catatan/Note: -

Sumber/Source: Kantor Desa/ Village Office

Tabel
Table 7.3

Banyaknya Sarana Perdagangan Menurut Desa dan Jenis Sarana Perdagangan di Kecamatan Bluluk, 2023
Number of Trade Facilities by Villages and Type of Trade Facilities in Bluluk District, 2023

Desa <i>Village</i>	Kelompok Pertokoan <i>Shopping Complexes</i>	Pasar dengan Bangunan Permanen <i>Markets in Permanent Building</i>	Pasar dengan Bangunan Semi Permanen <i>Market in Semi Permanent Building</i>
(1)	(2)	(3)	(4)
Banjargondang	-	-	-
Cangkring	-	-	-
Kuwurejo	-	-	-
Songowareng	-	1	-
Sumberbanjar	-	-	-
Primpen	-	-	-
Bronjong	-	-	-
Bluluk	1	1	-
Talunrejo	-	-	-
Bluluk	1	2	-

Lanjutan Tabel/*Continued Table* 7.3

Desa Village	Pasar tanpa Bangunan Market without Permanent Building	Mini Market/ Swalayan/ Supermarket Mini Market/Swalayan/ Supermarket	Restoran/ Rumah Makan Restaurant/ Food Stall
(1)	(5)	(6)	(7)
Banjargondang	-	-	-
Cangkring	-	-	-
Kuwurejo	-	-	-
Songowareng	-	-	-
Sumberbanjar	-	-	-
Primpen	-	-	-
Bronjong	-	-	-
Bluluk	-	-	-
Talunrejo	-	-	-
Bluluk	-	-	-

Catatan/Note: -

Sumber/Source: Kantor Desa/ Village Office

DAFTAR PUSTAKA/BIBLIOGRAPHY

- Direktorat Jenderal Hortikultura & Badan Pusat Statistik. 2022. *Pedoman Statistik Pertanian Hortikultura (SPH)*. Jakarta: Kementerian Pertanian.
- Direktorat Statistik Ketahanan Sosial. 2021. *Buku 3: Konsep dan Definisi Podes 2021*. Jakarta: Badan Pusat Statistik.

<https://lamongankab.bps.go.id>

DATA

MENCERDASKAN BANGSA

— Enlighten The Nation —

<https://lamongankab.bps.go.id>



**BADAN PUSAT STATISTIK
KABUPATEN LAMONGAN**

BPS-Statistics of Lamongan Regency

Jalan Veteran 185 Tlogoanyar Lamongan 62218

Telp: (0322) 3103310, Fax: (0322) 3103310

Homepage: lamongankab.bps.go.id E-mail: bps3524@bps.go.id

ISSN 2797-8540

