

# **KECAMATAN PADURESO DALAM ANGKA 2012**



**Badan Pusat Statistik  
Kabupaten Kebumen**

**PADURESO**  
**DALAM ANGKA**  
**2012**

<http://kebumenkab.bps.go.id>



# PADURESO DALAM ANGKA 2012

Katalog BPS : 12020001.3305091

No. Publikasi : 33055.1244

Ukuran Buku : 15 x 21 cm

Jumlah Halaman : xv + 96 halaman

Naskah:

Koordinator Statistik Kecamatan Padureso

Gambar Kulit:

BPS Kabupaten Kebumen

Diterbitkan Oleh:

BPS Kabupaten Kebumen

***Boleh dikutip dengan menyebut sumbernya***

i





# PETA KECAMATAN PADURESO





## SAMBUTAN CAMAT

Seraya memanjatkan puji syukur ke hadirat Allah SWT, saya menyambut gembira atas terbitnya buku *Padureso Dalam Angka 2012* dan berterima kasih kepada semua pihak yang telah berpartisipasi dalam penyusunan buku ini.

Dalam rangka pengembangan kehidupan masyarakat dan potensi wilayah, data statistik memiliki fungsi dan peranan penting. Dengan memanfaatkan data statistik, maka kebijakan maupun kegiatan pembangunan yang diambil pemerintah akan lebih tepat sasaran dan lebih tepat guna, sehingga akan mempercepat laju pemberdayaan masyarakat dan daerah.

Buku ini memuat data dan terkait dengan potensi sumber daya (alam dan manusia) serta hasil-hasil pelaksanaan pembangunan dan pelayanan publik di Kecamatan Padureso.

Akhirnya kepada penerbit, saya harapkan agar terus mengembangkan data dan informasi yang disajikan, sehingga akan meningkatkan daya guna buku ini.

Padureso, Juni 2012

Suis Idawati, S.Sos  
NIP. 196705311986032001

iii







## KATA PENGANTAR



Puji syukur ke hadirat Allah SWT, atas diterbitkannya buku *“Padureso Dalam Angka 2012”* oleh BPS Kabupaten Kebumen.

Data yang disajikan dalam buku merupakan hasil dari pengumpulan data statistik dari desa dan Dinas/Instansi tingkat Kecamatan. Buku ini menyajikan data dalam bentuk data statistik, sehingga diharapkan akan mudah dibaca dan dipahami oleh para pengguna data.

Pada kesempatan ini, kami menyampaikan terima kasih kepada Camat Padureso atas dukungan dan bimbingan yang di berikan dalam penyusunan buku ini. Tak lupa pula kami ucapkan terima kasih kepada semua pihak yang telah membantu memberikan data dan informasi yang kami butuhkan dalam penerbitan buku ini.

Akhir kata semoga dengan terbitnya buku ini dapat bermanfaat bagi banyak pihak dan memberi kontribusi dalam memajukan Kecamatan Padureso.

Padureso, Juni 2012

Dwi Agus Styawan, S.Si  
NIP. 198405242011011012

iv





# DAFTAR ISI

Halaman Katalog	i
Peta Kecamatan Padureso	ii
Sambutan Camat	iii
Kata Pengantar	iv
Daftar Isi	v
Daftar Tabel	vi
Daftar Grafik	xiii
Bab 1 Kondisi Geografis	1
Bab 2 Pemerintahan	13
Bab 3 Penduduk dan Ketenagakerjaan	25
Bab 4 Sosial	59
Bab 5 Pertanian	86





# DAFTAR TABEL

## Bab 1 Kondisi Geografis

Tabel: 1.1	Letak dan Geografis Wilayah Kecamatan Padureso	3
Tabel: 1.2	Luas Wilayah Kecamatan Padureso Menurut Lahan Sawah dan Lahan Kering per Desa/Kelurahan, 2011	4
Tabel: 1.3	Persentase Luas Lahan Sawah dan Lahan Kering terhadap Luas Desa/Kelurahan dan terhadap Total Luas Lahan Sawah dan Lahan Kering di Kecamatan Padureso Menurut Desa/Kelurahan, 2011	5
Tabel: 1.4	Luas Lahan Sawah di Kecamatan Padureso Menurut Desa/Kelurahan dan Peruntukannya, 2011	6
Tabel: 1.5	Luas Lahan Bukan Sawah di Kecamatan Padureso Menurut Desa/Kelurahan dan Peruntukannya, 2011	7
Tabel: 1.6	Luas Lahan Bukan Sawah Untuk Pertanian Di Kecamatan Padureso Menurut Desa/Kelurahan dan Peruntukannya, 2011	8
Tabel: 1.7	Luas Lahan Bukan Sawah Bukan Untuk Pertanian di Kecamatan Padureso Menurut Desa/Kelurahan dan Peruntukannya, 2011	10
Tabel: 1.8	Kondisi Geografis Wilayah dan Ketinggian Tempat dari Permukaan Laut Menurut Desa/Kelurahan, 2011	11
Tabel: 1.9	Jarak dari Kantor Desa di Kecamatan Padureso ke Ibukota Kecamatan dan Ibukota Kabupaten, 2011	12



## Bab 2 Pemerintahan

Tabel: 2.1	Banyaknya RW Dan RT di Kecamatan Padureso dirinci per Desa/Kelurahan, 2011	15
Tabel: 2.2	Jumlah Pegawai Daerah Otonom yang Berada di Kecamatan Padureso Menurut Jenis Kelamin dan Dinas/Bagian, 2011	16
Tabel: 2.3	Jumlah Pegawai Daerah Otonom yang Berada di Kecamatan Padureso Menurut Tingkat Pendidikan dan Dinas/Bagian, 2011	17
Tabel: 2.4	Jumlah Pegawai Daerah Otonom yang Berada di Kecamatan Padureso Menurut Golongan Gaji dan Dinas/Bagian, 2011	18
Tabel: 2.5	Banyaknya Perangkat Desa/Kelurahan di Kecamatan Padureso dirinci Menurut Desa/Kelurahan, 2011	19
Tabel: 2.6	Banyaknya Anggota Lembaga Kemasyarakatan Desa/Kelurahan di Kecamatan Padureso dirinci Menurut Desa/Kelurahan, 2011	20
Tabel: 2.7	Banyaknya Anggota Hansip dan Banyaknya Pos/Gardu Keamanan di Kecamatan Padureso dirinci per Desa/Kelurahan 2011	21
Tabel: 2.8	Banyaknya Tempat Pemungutan Suara dan Pemilih Umum Tahun 2009 di Kecamatan Padureso dirinci per Desa/Kelurahan	22



### Bab 3 Penduduk dan Ketenagakerjaan

Tabel: 3.1	Luas Wilayah, Banyaknya Desa/Kelurahan, Rumah Tangga, Penduduk dan Rata-Rata Penduduk per Km <sup>2</sup> , per RT dan per Rumah Tangga di Kecamatan Padureso dirinci per Desa/Kelurahan, 2011	30
Tabel: 3.2	Penduduk Kecamatan Padureso Dirinci Menurut Jenis Kelamin, Sex Ratio, dan Persentase Persebaran per Desa/Kelurahan di Kecamatan Padureso, 2011	31
Tabel: 3.3	Banyaknya Kelahiran di Kecamatan Padureso Menurut Desa/Kelurahan, 2011	32
Tabel: 3.4	Banyaknya Kematian di Kecamatan Padureso Menurut Desa/Kelurahan, 2011	33
Tabel: 3.5	Banyaknya Penduduk yang Datang di Kecamatan Padureso dirinci Menurut Desa/Kelurahan, 2011	34
Tabel: 3.6	Banyaknya Penduduk yang Pergi di Kecamatan Padureso dirinci Menurut Desa/Kelurahan, 2011	35
Tabel: 3.7	Angka Kelahiran Kasar (CBR) per 1000 Penduduk di Kecamatan Padureso dirinci Menurut Desa/Kelurahan, 2011	36
Tabel: 3.8	Angka Kematian Kasar (CDR) per 1000 Penduduk di Kecamatan Padureso dirinci Menurut Desa/Kelurahan, 2011	37
Tabel: 3.9	Pertumbuhan Penduduk di Kecamatan Padureso dirinci Menurut Desa/Kelurahan, 2010 – 2011	38
Tabel: 3.10	Penduduk Kecamatan Padureso dirinci Menurut Jenis Kelamin, Dewasa dan Anak-Anak per Desa/Kelurahan, 2011	39





Tabel: 3.11 Penduduk Kecamatan Padureso dirinci Menurut Kelompok Umur Tunggal dan Jenis Kelamin, 2011	40
Tabel: 3.12 Penduduk Kecamatan Padureso dirinci Menurut Kelompok Umur 5 (lima) Tahunan dan Jenis Kelamin dirinci per Desa/Kelurahan, 2011	42
Tabel: 3.13 Penduduk Kecamatan Padureso dirinci Menurut Kelompok Umur 5 (lima) Tahunan dan Jenis Kelamin dirinci per Desa/Kelurahan, 2011	48
Tabel: 3.14 Penduduk Usia Sekolah di Kecamatan Padureso Menurut Kelompok Usia Sekolah per Desa/Kelurahan, 2011	49
Tabel: 3.15 Penduduk Umur 5 (Lima) Tahun ke atas di Kecamatan Padureso dirinci Menurut Tingkat Pendidikan yang Ditamatkan per Desa/Kelurahan, 2011	50
Tabel: 3.16 Banyaknya Penduduk Usia Kerja (10 tahun ke atas) di Kecamatan Padureso dirinci Menurut Angkatan Kerja dan Bukan Angkatan Kerja per Desa/Kelurahan, 2011	52
Tabel: 3.17 Penduduk Usia Kerja (10 tahun ke atas) di Kecamatan Padureso yang Bekerja dirinci Menurut Sektor Ekonomi per Desa/Kelurahan, 2011	53
Tabel: 3.18 Banyaknya PUS, PUS Hamil dan PUS Peserta KB di Kecamatan Padureso per Desa/Kelurahan, 2011	55
Tabel: 3.19 Jumlah PUS Peserta KB di Kecamatan Padureso dirinci Menurut Metode Kontrasepsi yang Dipergunakan per Desa/Kelurahan, 2011	56



## Bab 4 Sosial

Tabel: 4.1	Banyaknya Taman Kanak-Kanak di Kecamatan Padureso dirinci Menurut Banyaknya Sekolah, Murid, dan Guru per Desa/Kelurahan, 2011	63
Tabel: 4.2	Banyaknya Roudhlatul Atfal (RA) di Kecamatan Padureso dirinci Menurut Banyaknya Sekolah, Murid, dan Guru per Desa/Kelurahan, 2011	64
Tabel: 4.3	Banyaknya SD Negeri di Kecamatan Padureso dirinci Menurut Banyaknya Sekolah, Murid, dan Guru per Desa/Kelurahan, 2011	65
Tabel: 4.4	Banyaknya Madrasah Ibtidaiyah (MI) Swasta di Kecamatan Padureso dirinci Menurut Banyaknya Sekolah, Murid, dan Guru per Desa/Kelurahan, 2011	66
Tabel: 4.5	Banyaknya SMP Negeri di Kecamatan Padureso dirinci Menurut Banyaknya Sekolah, Murid, dan Guru per Desa/Kelurahan, 2011	67
Tabel: 4.6	Banyaknya Madrasah Tsanawiyah (MTs) Swasta di Kecamatan Padureso dirinci Menurut Banyaknya Sekolah, Murid, dan Guru per Desa/Kelurahan, 2011	68
Tabel: 4.7	Banyaknya SMK Swasta di Kecamatan Padureso dirinci Menurut Banyaknya Sekolah, Murid, serta Guru per Desa/Kelurahan, 2011	69
Tabel: 4.8	Banyaknya Madrasah Aliah (MA) Swasta di Kecamatan Padureso dirinci Menurut Banyaknya Sekolah, Murid, serta Guru per Desa/Kelurahan, 2011	70
Tabel: 4.9	Banyaknya Tempat Ibadah di Kecamatan Padureso dirinci Menurut Desa/Kelurahan dan Jenis Tempat Ibadah, 2011	71



Tabel: 4.10 Banyaknya Nikah, Talak, Cerai dan Rujuk (NTCR) di Kecamatan Padureso dirinci Menurut Desa/Kelurahan, 2011	72
Tabel: 4.11 Banyaknya Fasilitas Kesehatan di Kecamatan Padureso dirinci Menurut Desa/Kelurahan, 2011	73
Tabel: 4.12 Banyaknya Tenaga Kesehatan yang Berada di Kecamatan Padureso dirinci per Desa/Kelurahan, 2011	74
Tabel: 4.13 Banyaknya Balita di Kecamatan Padureso yang Ditimbang dan Memiliki Kartu Menuju Sehat (KMS) serta yang Ditimbang di Posyandu dirinci per Desa/Kelurahan, 2011	75
Tabel: 4.14 Banyaknya Posyandu dan Balita yang Ditimbang di Kecamatan Padureso dirinci per Desa/Kelurahan, 2011	76
Tabel: 4.15 Banyaknya Keluarga Berdasarkan Tahapan Keluarga Sejahtera di Kecamatan Padureso dirinci per Desa/Kelurahan, 2011	77
Tabel: 4.16 Jumlah Rumah Tangga di Kecamatan Padureso Menurut Sumber Air Minum yang Digunakan per Desa/Kelurahan, 2011	78
Tabel: 4.17 Jumlah Rumah Tangga di Kecamatan Padureso Menurut Fasilitas Penerangan yang Digunakan per Desa/Kelurahan, 2011	79
Tabel: 4.18 Banyaknya Rumah di Kecamatan Padureso dirinci Menurut Desa/Kelurahan dan Tipe Rumah, 2011	80
Tabel: 4.19 Banyaknya Rumah di Kecamatan Padureso dirinci Menurut Desa/Kelurahan dan Jenis Dinding Rumah, 2011	81



Tabel: 4.20	Banyaknya Rumah di Kecamatan Padureso dirinci Menurut Desa/Kelurahan dan Jenis Lantai Rumah, 2011	82
Tabel: 4.21	Banyaknya Penyandang Cacat di Kecamatan Padureso dirinci Menurut Desa/Kelurahan dan Jenis Kecacatan, 2011	83

## **Bab 5 Pertanian**

Tabel: 5.1	Luas Panen dan Produksi Padi dan Palawija di Kecamatan Padureso per Desa/Kelurahan, 2011	86
Tabel: 5.2	Populasi Ternak di Kecamatan Padureso Menurut Desa/Kelurahan dan Jenis Ternak, 2011	90
Tabel: 5.3	Populasi Unggas di Kecamatan Padureso Menurut Desa/Kelurahan dan Jenis Ternak, 2011	93
Tabel: 5.4	Banyaknya Produksi Daging Ternak di Kecamatan Padureso dirinci Menurut Desa/Kelurahan dan Jenis Ternak, 2011	94
Tabel: 5.5	Banyaknya Produksi Daging Unggas di Kecamatan Padureso dirinci Menurut Desa/Kelurahan dan Jenis Ternak, 2011	95





## DAFTAR GRAFIK

Grafik 1.1.	Persentase lahan sawah dan lahan kering di Kecamatan Padureso, 2011	2
Grafik 2.1	Persentase pegawai daerah otonom di Kecamatan Padureso berdasarkan tingkat pendidikan, 2011	14
Grafik 2.2.	Jumlah pegawai daerah otonom yang berada di Kecamatan Padureso menurut jenis kelamin, 2007 – 2011	23
Grafik: 2.3.	Jumlah pegawai daerah otonom yang berada di Kecamatan Padureso menurut tingkat pendidikan, 2007 – 2011	23
Grafik: 2.4.	Persentase pegawai daerah otonom yang berada di Kecamatan Padureso menurut golongan gaji, 2011	24
Grafik: 2.5.	Jumlah pegawai daerah otonom yang berada di Kecamatan Padureso menurut golongan gaji, 2007 – 2011	24
Grafik 3.1.	Penduduk Kecamatan Padureso berdasarkan jenis kelamin, 2007 – 2011	25
Grafik 3.2.	Tingkat persebaran penduduk Kecamatan Padureso, 2011	26
Grafik 3.3.	Penduduk Kecamatan Padureso berdasarkan kelompok umur dan jenis kelamin, 2011	27



Grafik 3.4.	Penduduk usia kerja di Kecamatan Padureso, 2007 – 2011	28
Grafik 3.5.	Peserta KB Kecamatan Padureso berdasarkan metode kontrasepsi yang digunakan, 2011	29
Grafik 4.1.	Jumlah murid TK/RA, SD/MI, SMP/MTs, dan SMA/MA/SMK di Kecamatan Padureso, 2007 – 2011	59
Grafik 4.2.	Jumlah bidan dan mantri/perawat di Kecamatan Padureso, 2007 – 2011	60
Grafik 4.3.	Jumlah keluarga berdasarkan tahapan keluarga sejahtera Kecamatan Padureso, 2007 – 2011	62
Grafik 4.4.	Jumlah penyandang cacat di Kecamatan Padureso berdasarkan jenis kecacatan, 2007 – 2011	84
Grafik 4.5.	Persentase banyaknya rumah di Kecamatan Padureso berdasarkan tipe rumah, 2011	84
Grafik 5.1.	Luas panen dan produksi padi sawah serta padi ladang di Kecamatan Padureso, 2007 – 2011	85
Grafik 5.2.	Persentase luas panen tanaman pangan di Kecamatan Padureso, 2011	94
Grafik 5.3.	Produksi tanaman pangan (dalam ton) di Kecamatan Padureso, 2011	94
Grafik 5.4.	Jumlah ternak di Kecamatan Padureso, 2007 – 2011	95



Grafik 5.5.	Jumlah unggas di Kecamatan Padureso, 2007 – 2011	95
Grafik 5.6.	Produksi daging ternak di Kecamatan Padureso, 2007 – 2011	96
Grafik 5.7.	Produksi unggas di Kecamatan Padureso, 2007 – 2011	96

<http://kebumenkab.bps.go.id>







# BAB I

---

# KONDISI GEOGRAFIS

<http://kebumenkampus.go.id>



## **BAB 1**

### **KONDISI GEOGRAFIS**

Kecamatan Padureso merupakan salah satu kecamatan yang terletak di sebelah utara Kabupaten Kebumen. Kecamatan ini merupakan hasil pemekaran dari Kecamatan Prembun. Secara umum bentang wilayah Kecamatan Padureso merupakan daerah berbukit, dengan rata-rata ketinggian 8,4 meter di atas permukaan laut.

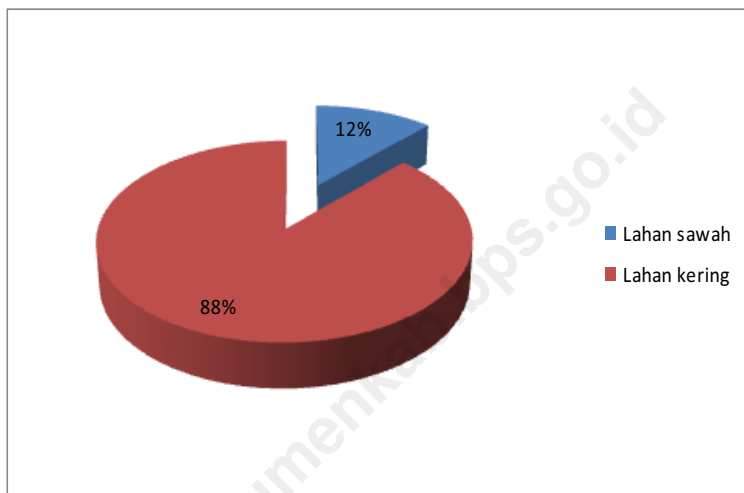
Batas Kecamatan Padureso adalah Kecamatan Poncowarno di sebelah barat dan Kabupaten Purworejo di sebelah timur. Adapun di sebelah utara dan selatan, Kecamatan Padureso masing-masing berbatasan dengan Kabupaten Wonosobo dan Kecamatan Prembun.

Secara tipologi, Desa-desa di Kecamatan Padureso merupakan desa yang berada di luar kawasan hutan. Hanya ada satu desa yang merupakan desa terisolasi, yaitu Desa Kalijering. Adapun desa yang berbatasan langsung dengan kabupaten lain adalah Desa Padureso yang berbatasan dengan Kabupaten Wonosobo dan Desa Kalijering yang berbatasan dengan Kabupaten Purworejo.

Kecamatan Padureso memiliki luas wilayah sebesar 28,95 Km<sup>2</sup>. Dari luas tersebut, 88% diantaranya, yakni sebesar 25,48 Km<sup>2</sup>,

merupakan lahan kering. Sedangkan 10% dari luas wilayah, atau sekitar 3,46 Km<sup>2</sup>, merupakan lahan sawah.

**Grafik 1.1**  
**Persentase lahan sawah dan lahan kering di Kecamatan Padureso, 2011**



**Tabel: 1.1 Letak dan Geografis Wilayah Kecamatan Padureso**

**1. LETAK**

Kecamatan Padureso terletak antara  
 - 7,61355 Lintang Selatan  
 109,7090 Bujur Timur

**2. BATAS WILAYAH**

Kecamatan Padureso Berbatasan dengan  
 Sebelah Utara : Kabupaten Wonosobo  
 Sebelah Timur : Kabupaten Purworejo  
 Sebelah Selatan : Kecamatan Prembun  
 Sebelah Barat : Kecamatan Poncowarno

**3. LUAS WILAYAH**

Luas Kecamatan Padureso adalah :  
 2895,11 Ha atau 28,95 Km<sup>2</sup>

**4. LUAS WILAYAH MENURUT PENGGUNAAN**

<b>A. TANAH SAWAH</b>		<b>: 346,41 Ha</b>		
1. Irigasi Teknis	: 50,10 Ha	4. Irigasi Desa	: -	Ha
2. Irigasi 1/2 Teknis	: - Ha	5. Tadah hujan dan pasang surut	: 277,07	Ha
3. Irigasi Sederhana	: 19,24 Ha			
<b>B. TANAH KERING</b>		<b>: 2.548,60 Ha</b>		
1. Bangunan	: 358,11 Ha	6. Tanah sementara tdk diusahakan	: 50,00	Ha
2. Tegalan/Kebun	: 1.503,48 Ha	7. Tanaman Kayu	: 105,00	Ha
3. Pengembalaan	: - Ha	8. Hutan Negara	: -	Ha
4. Tambak	: - Ha	9. Tanah lainnya	: 517,00	Ha
5. Kolam	: - Ha			

Sumber: Statistik Kecamatan Padureso 2011

**Tabel: 1.2 Luas Wilayah Kecamatan Padureso Menurut Lahan Sawah dan Lahan Kering per Desa/Kelurahan, 2011**

Desa / Kelurahan	Luas (Ha)		
	Lahan Sawah	Lahan Kering	Jumlah
(1)	(2)	(3)	(4)
<i>Jumlah tahun 2007</i>	285,00	2610,00	2895,00
<i>Jumlah tahun 2008</i>	285,00	2610,00	2895,00
<i>Jumlah tahun 2009</i>	285,00	2610,00	2895,00
<i>Jumlah tahun 2010</i>	285,00	2610,00	2895,00
<b>Jumlah</b>	<b>346,41</b>	<b>2548,6</b>	<b>2895,0</b>
01 Pejengkolan	22,20	243,53	265,73
02 Balingasal	35,10	270,42	305,52
03 Merden	45,00	380,81	425,81
04 Kalijering	2,00	136,68	138,68
05 Kaligubug	22,00	255,08	277,08
06 Sidototo	47,23	274,91	322,14
07 Rahayu	50,00	308,00	358,00
08 Sendang Dalem	52,00	394,20	446,20
09 Padureso	70,88	284,96	355,84

Sumber: UPT Distannak Kecamatan Padureso

**Tabel: 1.3 Persentase Luas Lahan Sawah dan Lahan Kering Terhadap Luas Desa/Kelurahan dan Terhadap Total Luas Lahan Sawah dan Lahan Kering di Kecamatan Padureso Menurut Desa/Kelurahan, 2011**

Desa / Kelurahan	% thd luas kecamatan			% thd luas lahan sawah dan lahan kering se kecamatan		
	Lahan Sawah	Lahan Kering	Jumlah	Lahan Sawah	Lahan Kering	Jumlah
(1)	(2)	(3)	(4)	(5)	(6)	(7)
<i>Jumlah tahun 2007</i>	9,8	90,2	100,0	100,0	100,0	100,0
<i>Jumlah tahun 2008</i>	9,8	90,2	100,0	100,0	100,0	100,0
<i>Jumlah tahun 2009</i>	9,8	90,2	100,0	100,0	100,0	100,0
<i>Jumlah tahun 2010</i>	9,8	90,2	100,0	100,0	100,0	100,0
<b>Jumlah</b>	<b>12,0</b>	<b>88,0</b>	<b>100,0</b>	<b>121,5</b>	<b>97,6</b>	<b>100,0</b>
01 Pejengkolan	0,8	8,4	9,2	7,8	9,3	9,2
02 Balingasal	1,2	9,3	10,6	12,3	10,4	10,6
03 Merden	1,6	13,2	14,7	15,8	14,6	14,7
04 Kalijering	0,1	4,7	4,8	0,7	5,2	4,8
05 Kaligubug	0,8	8,8	9,6	7,7	9,8	9,6
06 Sidototo	1,6	9,5	11,1	16,6	10,5	11,1
07 Rahayu	1,7	10,6	12,4	17,5	11,8	12,4
08 Sendang Dalem	1,8	13,6	15,4	18,2	15,1	15,4
09 Padureso	2,4	9,8	12,3	24,9	10,9	12,3

Sumber: UPT Distannak Kecamatan Padureso



**Tabel: 1.4 Luas Lahan Sawah di Kecamatan Padureso Menurut Desa/Kelurahan dan Peruntukannya, 2011**

Desa / Kelurahan	Irigasi Teknis (Ha)	Irigasi Sederhana (Ha)	Tadah Hujan (Ha)	Jumlah Lahan Sawah (Ha)
(1)	(2)	(3)	(4)	(5)
<i>Jumlah tahun 2007</i>	40,38	19,24	225,38	285,00
<i>Jumlah tahun 2008</i>	40,38	19,24	225,38	285,00
<i>Jumlah tahun 2009</i>	40,38	19,24	225,38	285,00
<i>Jumlah tahun 2010</i>	40,38	19,24	225,38	285,00
<b>Jumlah</b>	50,10	19,24	277,07	346,41
01 Pejengkolan	-	9,50	12,70	22,20
02 Balingasal	35,10	-	-	35,10
03 Merden	15,00	-	30,00	45,00
04 Kalijering	-	-	2,00	2,00
05 Kaligubug	-	-	22,00	22,00
06 Sidototo	-	9,74	37,49	47,23
07 Rahayu	-	-	50,00	50,00
08 Sendang Dalem	-	-	52,00	52,00
09 Padureso	-	-	70,88	70,88

Sumber: UPT Distannak Kecamatan Padureso

**Tabel: 1.5 Luas Lahan Bukan Sawah di Kecamatan Padureso Menurut Desa/Kelurahan dan Peruntukannya, 2011**

Desa / Kelurahan	Peruntukan (Ha)		
	Untuk pertanian	Bukan untuk pertanian	Jumlah
(1)	(2)	(3)	(4)
<i>Jumlah tahun 2007</i>	2.224,00	386,00	2.610,00
<i>Jumlah tahun 2008</i>	2.224,00	386,00	2.610,00
<i>Jumlah tahun 2009</i>	2.224,00	386,00	2.610,00
<i>Jumlah tahun 2010</i>	2.224,00	386,00	2.610,00
<b>Jumlah</b>	<b>2.175,48</b>	<b>373,11</b>	<b>2.548,60</b>
01 Pejengkolan	236,44	7,09	243,53
02 Balingasal	235,00	35,42	270,42
03 Merden	283,00	97,81	380,81
04 Kalijering	127,00	9,68	136,68
05 Kaligubug	214,84	40,24	255,08
06 Sidototo	263,90	11,01	274,91
07 Rahayu	265,00	43,00	308,00
08 Sendang Dalem	308,00	86,20	394,20
09 Padureso	242,30	42,66	284,96

Sumber: UPT Distannak Kecamatan Padureso

**Tabel: 1.6 Luas Lahan Bukan Sawah untuk Pertanian di Kecamatan Padureso Menurut Desa/Kelurahan dan Peruntukannya, 2011**

Desa / Kelurahan	Peruntukan (Ha)				
	Tegalan/ Kebun	Ladang/Huma	Perkebunan	Ditanami pohon/Hutan rakyat	Tambak
(1)	(2)	(3)	(4)	(5)	(6)
<i>Jumlah tahun 2007</i>	1.552,00	-	-	105,00	-
<i>Jumlah tahun 2008</i>	1.552,00	-	-	105,00	-
<i>Jumlah tahun 2009</i>	1.552,00	-	-	105,00	-
<i>Jumlah tahun 2010</i>	1.552,00	-	-	105,00	-
<b>Jumlah</b>	<b>1.503,48</b>	-	-	<b>105,00</b>	-
01 Pejengkolan	169,69	-	-	4,70	-
02 Balingasal	156,75	-	-	10,20	-
03 Merden	192,95	-	-	18,50	-
04 Kalijering	72,55	-	-	1,20	-
05 Kaligubug	154,99	-	-	2,30	-
06 Sidototo	152,50	-	-	41,70	-
07 Rahayu	142,85	-	-	6,90	-
08 Sendang Dalem	298,65	-	-	11,30	-
09 Padureso	162,55	-	-	8,20	-

**Tabel: 1.6 Lanjutan**

Desa / Kelurahan	Peruntukan			
	(Ha)			
	Kolam/Tebat/ Empang	Padang pengembalaan/ Rumput	Sementara tidak diusahakan	Lainnya
(1)	(7)	(8)	(9)	(10)
<i>Jumlah tahun 2007</i>	-	-	50,00	517,00
<i>Jumlah tahun 2008</i>	-	-	50,00	517,00
<i>Jumlah tahun 2009</i>	-	-	50,00	517,00
<i>Jumlah tahun 2010</i>	-	-	50,00	517,00
<b>Jumlah</b>	-	-	<b>50,00</b>	<b>517,00</b>
01 Pejengkolan	-	-	4,10	53,90
02 Balingasal	-	-	7,00	57,00
03 Merden	-	-	6,60	60,90
04 Kalijering	-	-	2,50	46,70
05 Kaligubug	-	-	2,20	51,30
06 Sidototo	-	-	6,30	59,30
07 Rahayu	-	-	5,20	63,00
08 Sendang Dalem	-	-	8,60	64,90
09 Padureso	-	-	7,50	60,00

Sumber: UPT Distannak Kecamatan Padureso

**Tabel: 1.7 Luas Lahan Bukan Sawah Bukan untuk Pertanian di Kecamatan Padureso Menurut Desa/Kelurahan dan Peruntukannya, 2011**

Desa / Kelurahan	Peruntukan (Ha)			
	Rumah/Bangunan dan lahan sekitarnya	Hutan Negara	Rawa-rawa (tidak ditanami)	Lainnya
(1)	(2)	(3)	(4)	(5)
<i>Jumlah tahun 2007</i>	371,00	-	-	15,00
<i>Jumlah tahun 2008</i>	371,00	-	-	15,00
<i>Jumlah tahun 2009</i>	371,00	-	-	15,00
<i>Jumlah tahun 2010</i>	371,00	-	-	15,00
<b>Jumlah</b>	<b>358,11</b>	-	-	<b>15,00</b>
01 Pejengkolan	6,44	-	-	0,65
02 Balingasal	33,80	-	-	1,62
03 Merden	93,50	-	-	4,31
04 Kalijering	9,28	-	-	0,40
05 Kaligubug	39,02	-	-	1,22
06 Sidototo	10,78	-	-	0,23
07 Rahayu	39,28	-	-	3,72
08 Sendang Dalem	85,57	-	-	0,63
09 Padureso	40,43	-	-	2,23

Sumber: UPT Distannak Kecamatan Padureso

**Tabel: 1.8**      **Kondisi Geografis Wilayah dan Ketinggian Tempat dari Permukaan Laut Menurut Desa/Kelurahan, 2011**

Kondisi Geografis Wilayah		
Desa / Kelurahan	Kondisi Geografis Wilayah	Ketinggian Tempat Dari Permukaan Laut
(1)	(2)	(3)
01 Pejengkolan	Dataran	10,0
02 Balingasal	Dataran	5,0
03 Merden	Dataran	5,0
04 Kalijering	Dataran	12,0
05 Kaligubug	Dataran	7,0
06 Sidototo	Dataran	7,0
07 Rahayu	Dataran	12,0
08 Sendang Dalem	Dataran	10,0
09 Padureso	Dataran	8,0

Sumber: Statistik Kecamatan Padureso

**Tabel: 1.9 Jarak dari Kantor Desa di Kecamatan Padureso ke Ibukota Kecamatan dan Ibukota Kabupaten, 2011**

Desa / Kelurahan	Jarak	
	Ibu Kota Kabupaten	Ibu Kota Kecamatan
	(1)	(2)
01 Pejengolan	27,4	12,4
02 Balingasal	25,2	11,7
03 Merden	26,3	9,3
04 Kalijering	34,9	4,1
05 Kaligubug	35,2	1,5
06 Sidototo	33,4	3,4
07 Rahayu	38,7	4,7
08 Sendang Dalem	36,3	3,2
09 Padureso	34,1	0,3

Sumber: Statistik Kecamatan Padureso 2011

## **BAB II**

---

# **PEMERINTAHAN**

<http://kebumenkampus.go.id>





## **BAB II**

### **PEMERINTAHAN**

Kecamatan Padureso terdiri dari 9 desa. Kesembilan desa tersebut diklasifikasikan sebagai daerah pedesaan, yang dipimpin oleh seorang Kepala Desa. Dari 9 Kepala Desa, 3 diantaranya berjenis kelamin perempuan, yakni Kepala Desa Pejengkolan, Sidototo, dan Padureso.

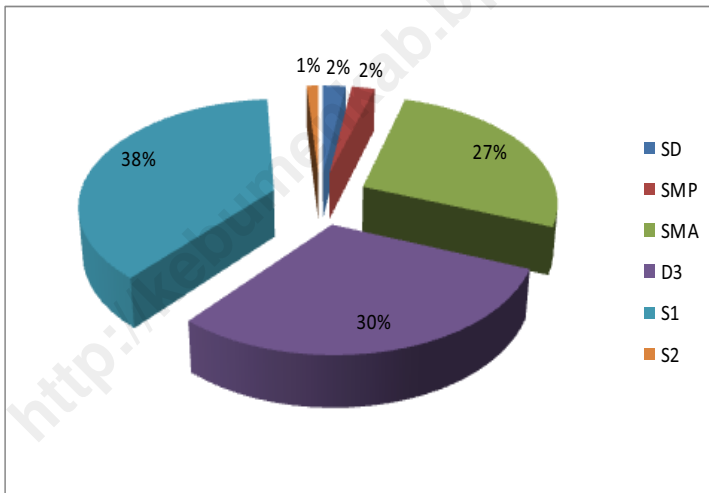
Dalam melaksanakan tugasnya, Kepala Desa dibantu oleh seorang Sekretaris Desa dan beberapa orang perangkat desa. Jumlah perangkat desa di Kecamatan Padureso adalah 116 orang. Terdapat 4 jabatan sekretaris desa yang kosong, yakni di desa Pejengkolan, Balingasal, Kalijering, dan Sendang Dalem.

Berdasarkan struktur organisasi, setiap desa terdapat beberapa Dusun, Rukun Warga (RW) dan Rukun Tetangga (RT). Secara keseluruhan, Kecamatan Padureso terdiri dari 28 Dusun, 23 RW, dan 85 RT. Keberadaan RW dan RT ini sangatlah penting, sebab keduanya merupakan suatu organisasi yang membantu kelancaran pelaksanaan tugas pembangunan di setiap Desa.

Berdasarkan ketersediaan sarana pemerintahan desa, di Kecamatan Padureso sudah cukup baik. Hal ini bisa dilihat dengan keberadaan Kantor Desa (Balai Desa), dan adanya ruangan tersendiri untuk BPD, LKMD, ataupun PKK di masing-masing desa.

Kecamatan Padureso juga memiliki pegawai otonom sebanyak 90 orang. Berdasarkan tingkat pendidikan, 38% diantaranya, yakni 34 orang, adalah S1. Sedangkan 27 orang, atau 30%, berpendidikan D3 dan 27%, yakni 24 orang, berpendidikan SMA. Adapun pegawai otonom di Kecamatan Padureso yang berpendidikan SD dan SMP masing-masing hanya berjumlah 2 orang atau hanya sebesar 2%.

**Grafik 2.1**  
**Persentase pegawai daerah otonom di Kecamatan Padureso**  
**berdasarkan tingkat pendidikan, 2011**



**Tabel: 2.1** Banyaknya RW dan RT di Kecamatan Padureso dirinci per Desa/Kelurahan, 2011

Desa / Kelurahan	RW	RT
(1)	(2)	(3)
<b>Jumlah</b>	23	85
01 Pejengkolan	1	4
02 Balingasal	6	14
03 Merden	2	11
04 Kalijering	2	5
05 Kaligubug	2	8
06 Sidototo	2	10
07 Rahayu	2	6
08 Sendang Dalem	4	19
09 Padureso	2	8

*Sumber: Statistik Kecamatan Padureso 2011*

**Tabel: 2.2 Jumlah Pegawai Daerah Otonom yang Berada di Kecamatan Padureso Menurut Jenis Kelamin dan Dinas/Bagian, 2011**

Dinas/Bagian	Jenis Kelamin		
	Laki-laki	Perempuan	Jumlah
(1)	(2)	(3)	(4)
<i>Jumlah tahun 2007</i>	57	35	92
<i>Jumlah tahun 2008</i>	57	35	92
<i>Jumlah tahun 2009</i>	56	35	91
<i>Jumlah tahun 2010</i>	56	36	92
<b>Jumlah</b>	<b>55</b>	<b>35</b>	<b>90</b>
01 Kecamatan	15	6	21
02 UPT. BPPKB	3	-	3
03 UPT. PERTANHUT	3	1	4
04 Dinas DIKPORA Kecamatan	8	5	13
05 UPT. Peperla	1	2	3
06 Puskesmas	8	19	27
07 SMP Negeri	15	2	17
08 UPTD Dinas Pariwisata	2	-	2

*Sumber : Statistik Kecamatan Padureso 2011*

**Tabel: 2.3 Jumlah Pegawai Daerah Otonom yang Berada di Kecamatan Padureso Menurut Tingkat Pendidikan dan Dinas/Bagian, 2011**

Dinas/Bagian	Tingkat Pendidikan							Jumlah
	SD	SMP	SMA	D3	D4	S1	S2	
	(1)	(2)	(3)	(4)	(5)	(6)	(7)	
<i>Jumlah tahun 2007</i>	2	2	27	26	-	34	1	92
<i>Jumlah tahun 2008</i>	2	2	27	26	-	34	1	92
<i>Jumlah tahun 2009</i>	2	2	26	26	-	34	1	91
<i>Jumlah tahun 2010</i>	2	2	26	27	-	34	1	92
<b>Jumlah</b>	<b>2</b>	<b>2</b>	<b>24</b>	<b>27</b>	<b>-</b>	<b>34</b>	<b>1</b>	<b>90</b>
01 Kecamatan	2	-	13	2	-	4	-	21
02 UPT. BPPKB	-	-	2	1	-	-	-	3
03 UPT. PERTANHUT	-	-	-	1	-	3	-	4
04 Dinas DIKPORA Kecamatan	-	2	5	-	-	6	-	13
05 UPT. Peperla	-	-	-	1	-	2	-	3
06 Puskesmas	-	-	-	22	-	5	-	27
07 SMP Negeri	-	-	2	-	-	14	1	17
08 UPTD Dinas Pariwisata	-	-	2	-	-	-	-	2

Sumber : Statistik Kecamatan Padureso 2011

**Tabel: 2.4 Jumlah Pegawai Daerah Otonom yang Berada di Kecamatan Padureso Menurut Golongan Gaji dan Dinas/Bagian, 2011**

Dinas/Bagian	Golongan Gaji				Jumlah
	I	II	III	IV	
(1)	(2)	(3)	(4)	(5)	(6)
<i>Jumlah tahun 2007</i>	3	30	52	7	92
<i>Jumlah tahun 2008</i>	3	30	52	7	92
<i>Jumlah tahun 2009</i>	3	30	50	8	91
<i>Jumlah tahun 2010</i>	3	31	50	8	92
<b>Jumlah</b>	<b>3</b>	<b>29</b>	<b>50</b>	<b>8</b>	<b>90</b>
01 Kecamatan	2	5	14	-	21
02 UPT. BPPKB	-	-	3	-	3
03 UPT. PERTANHUT	-	-	4	-	4
04 Dinas DIKPORA Kecamatan	1	4	4	4	13
05 UPT. Peperla	-	-	3	-	3
06 Puskesmas	-	18	9	-	27
07 SMP Negeri	-	1	12	4	17
08 UPTD Dinas Pariwisata	-	1	1	-	2

Sumber : Statistik Kecamatan Padureso 2011

**Tabel: 2.5 Banyaknya Perangkat Desa/Kelurahan di Kecamatan Padureso Menurut Desa/Kelurahan, 2011**

Desa / Kelurahan	Kepala Desa / Lurah	Sekretaris Desa	Kepala Urusan	Pembantu Kaur	Kepala Dusun	Jumlah
(1)	(2)	(3)	(4)	(5)	(6)	(7)
<b>Jumlah</b>	<b>9</b>	<b>5</b>	<b>40</b>	<b>31</b>	<b>31</b>	<b>116</b>
01 Pejengkolan	1	-	5	4	4	14
02 Balingasal	1	-	5	2	6	14
03 Merden	1	1	5	4	5	16
04 Kalijering	1	-	5	4	2	12
05 Kaligubug	1	1	5	5	4	16
06 Sidototo	1	1	5	5	2	14
07 Rahayu	1	1	5	2	2	11
08 Sendang Dalem	1	-	5	5	4	15
09 Padureso	1	1	5	5	2	14

Sumber : Statistik Kecamatan Padureso 2011



**Tabel: 2.6 Banyaknya Anggota Lembaga Kemasyarakatan Desa/Kelurahan di Kecamatan Padureso Menurut Desa/Kelurahan, 2011**

Desa / Kelurahan	LKMD	BPD	PKK	RW	RT
(1)	(2)	(3)	(4)	(5)	(6)
<i>Jumlah tahun 2007</i>	98	59	225	47	175
<i>Jumlah tahun 2008</i>	98	59	225	47	175
<i>Jumlah tahun 2009</i>	98	59	225	47	175
<i>Jumlah tahun 2010</i>	98	59	225	47	175
<b>Jumlah</b>	<b>98</b>	<b>59</b>	<b>225</b>	<b>47</b>	<b>175</b>
01 Pejengkolan	13	5	22	4	12
02 Balingasal	12	9	27	5	16
03 Merden	11	9	24	6	24
04 Kalijering	10	5	26	6	15
05 Kaligubug	10	5	22	5	20
06 Sidototo	10	5	26	6	30
07 Rahayu	12	5	32	5	15
08 Sendang Dalem	10	9	20	4	19
09 Padureso	10	7	26	6	24

*Sumber : Statistik Kecamatan Padureso 2011*

**Tabel: 2.7 Banyaknya Anggota Hansip dan Banyaknya Pos/Gardu Keamanan di Kecamatan Padureso Menurut Desa/Kelurahan, 2011**

Desa / Kelurahan	Jumlah Anggota Hansip			Pos/Gardu Keamanan
	Pria	Wanita	Jumlah	
(1)	(2)	(3)	(4)	(5)
<i>Jumlah tahun 2007</i>	295	-	295	73
<i>Jumlah tahun 2008</i>	295	-	295	73
<i>Jumlah tahun 2009</i>	144	-	144	73
<i>Jumlah tahun 2010</i>	152	-	152	73
<b>Jumlah / Total</b>	<b>139</b>	-	<b>139</b>	<b>73</b>
01 Pejengkolan	14	-	14	2
02 Balingasal	12	-	12	6
03 Merden	10	-	10	7
04 Kalijering	15	-	15	5
05 Kaligubug	22	-	22	8
06 Sidototo	22	-	22	9
07 Rahayu	14	-	14	7
08 Sendang Dalem	10	-	10	12
09 Padureso	20	-	20	8

*Sumber : Statistik Kecamatan Padureso 2011*

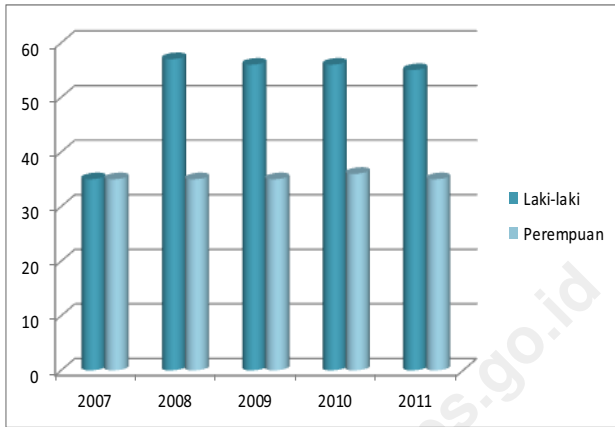
**Tabel: 2.8 Banyaknya Tempat Pemungutan Suara dan Pemilih Umum Tahun 2009 di Kecamatan Padureso Menurut Desa/Kelurahan, 2011**

Desa / Kelurahan	TPS <i>Polling Stations</i>	Pemilih <i>Voters</i>	
		Terdaftar <i>Listed</i>	Melaksanakan Hak Pilih <i>Vote</i>
(1)	(2)	(3)	(4)
<b>Jumlah / Total</b>	<b>28</b>	<b>10.937</b>	<b>7.445</b>
01 Pejengkolan	3	771	639
02 Balingasal	3	1.678	1.155
03 Merden	3	1.576	902
04 Kalijering	3	427	406
05 Kaligubug	3	790	586
06 Sidototo	3	1.206	813
07 Rahayu	3	1.189	713
08 Sendang Dalem	4	2.074	1.303
09 Padureso	3	1.226	928

Sumber: Statistik Kecamatan Padureso 2011

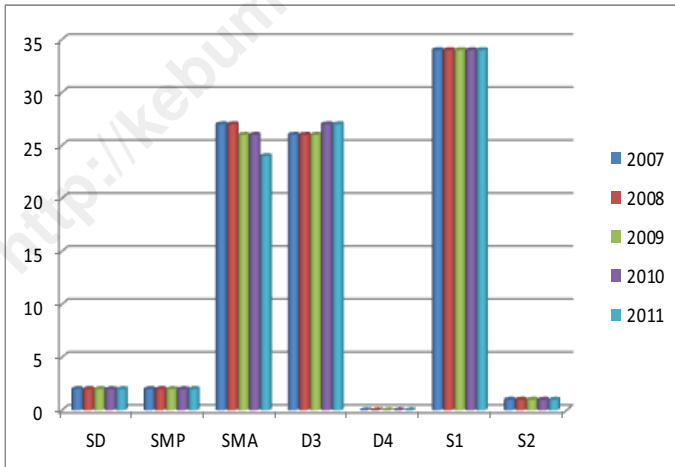
**Grafik: 2.2**

**Jumlah pegawai daerah otonom yang berada di Kecamatan Padureso menurut jenis kelamin, 2007 – 2011**



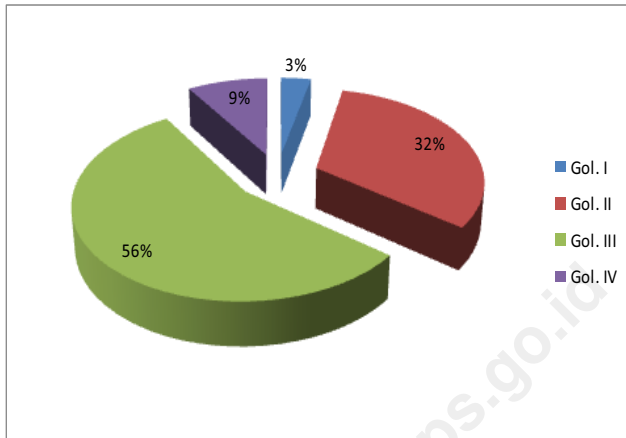
**Grafik: 2.3**

**Jumlah pegawai daerah otonom yang berada di Kecamatan Padureso menurut tingkat pendidikan, 2007 – 2011**



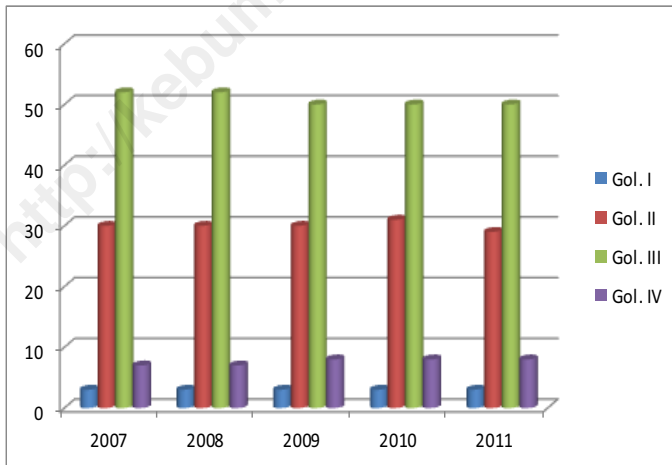
**Grafik: 2.4**

**Persentase pegawai daerah otonom yang berada di Kecamatan Padureso menurut golongan gaji, 2011**



**Grafik: 2.5.**

**Jumlah pegawai daerah otonom yang berada di Kecamatan Padureso menurut golongan gaji, 2007 – 2011**



# BAB III

---

## PENDUDUK

&

## KETENAGAKERJAAN

<http://www.meritlab.bppt.go.id>



## BAB III

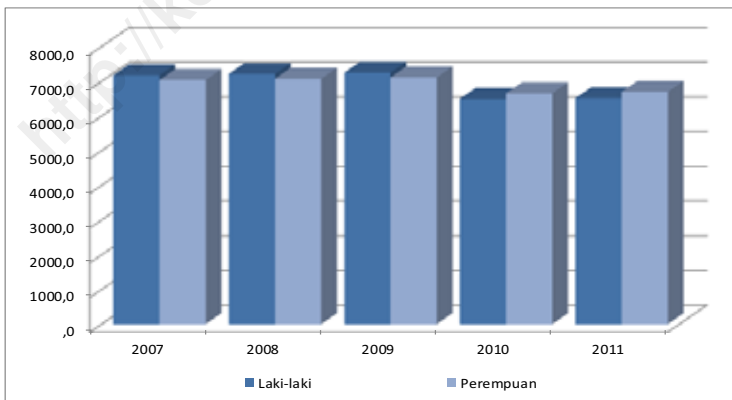
### PENDUDUK DAN KETENAGAKERJAAN

Bab ini mencakup tentang data kependudukan yang terfokus pada kondisi penduduk, tenaga kerja, dan keluarga berencana di wilayah Kecamatan Padureso.

#### 3.1 Penduduk

Secara agregat penduduk Kecamatan Padureso pada tahun 2011 adalah 13.207 jiwa, tumbuh sebesar 0,46% dibandingkan tahun sebelumnya. Adapun jumlah rumah tangga di Kecamatan Padureso sebanyak 3.792 rumah tangga, sehingga rata-rata jumlah jiwa per rumah tangga adalah 3 jiwa.

**Grafik 3.1**  
**Penduduk Kecamatan Padureso berdasarkan jenis kelamin, 2007 - 2011**

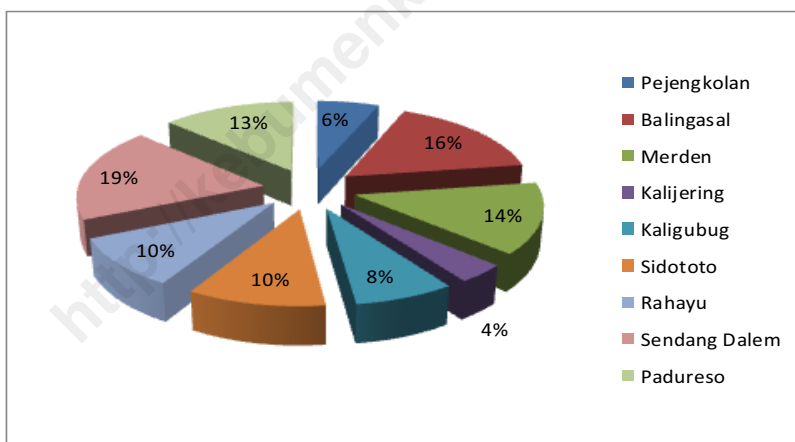




Kepadatan penduduk Kecamatan Padureso sebesar 456 jiwa/Km<sup>2</sup>. Desa Padureso merupakan desa dengan penduduk yang paling padat, yakni sebesar 794 jiwa/Km<sup>2</sup>. Adapun desa yang terjarang penduduknya adalah Desa Kalijering dengan tingkat kepadatan hanya sebesar 178 jiwa/Km<sup>2</sup>.

Berdasarkan tingkat persebaran penduduk Kecamatan Padureso, penduduk terbanyak berada di Desa Padureso yakni sebesar 19% atau 2.452 jiwa. Sedangkan Desa Kalijering merupakan desa dengan penduduk paling sedikit, yakni sebesar 4% atau 493 jiwa.

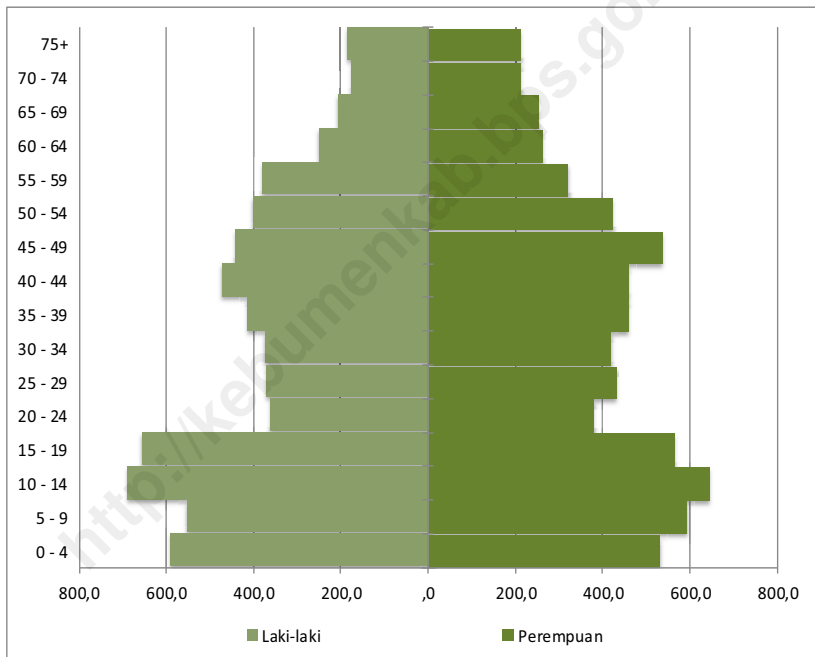
**Grafik 3.2**  
**Tingkat persebaran penduduk Kecamatan Padureso, 2011**



Penduduk Kecamatan Padureso terdiri dari 6.512 laki-laki dan 5.695 perempuan, dengan *sex ratio* sebesar 97. Jika ditinjau

berdasarkan kelompok umur, penduduk berusia di bawah 15 tahun sebesar 27% atau 3.597 jiwa dan penduduk di atas 65 tahun ke atas sebanyak 9% atau 1.241 jiwa. Sedangkan penduduk Kecamatan Padureso yang berusia 15 – 64 tahun adalah 8.369 jiwa atau sebesar 64%.

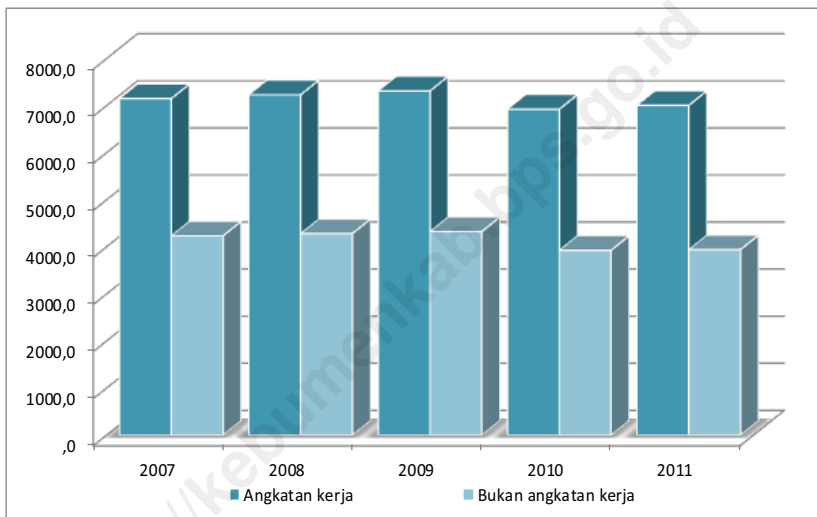
**Grafik 3.3**  
**Penduduk Kecamatan Padureso berdasarkan kelompok umur dan jenis kelamin, 2011**



### 3.2 Tenaga Kerja

Pada tahun 2011 jumlah tenaga kerja di Kecamatan Padureso adalah 10.944 jiwa, tumbuh sebesar 0,43% dari tahun sebelumnya. Dari tenaga kerja tersebut, 64% diantaranya merupakan angkatan kerja dan 36% merupakan bukan angkatan kerja.

**Grafik 3.4**  
**Penduduk usia kerja di Kecamatan Padureso, 2007 – 2011**



Penduduk Kecamatan Padureso yang bekerja adalah 98% dari jumlah angkatan kerja, sedangkan penduduk yang mencari kerja hanya 2% dari jumlah angkatan kerja.

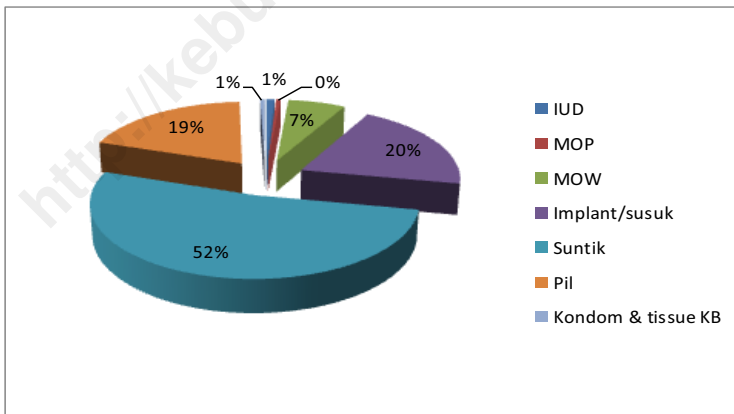
Berdasarkan sektor ekonomi, penduduk Kecamatan Padureso 75% bekerja di sektor pertanian, 8% di sektor jasa, 7% di sektor perdagangan, hotel, dan restoran. Adapun sisanya bekerja di

sektor industri pengolahan, konstruksi, angkutan dan komunikasi serta sektor lainnya.

### 3.3 Keluarga Berencana

Pada tahun 2011 jumlah Pasangan Usia Subur (PUS) di Kecamatan Padureso adalah 2.623 pasangan. Dari jumlah tersebut 73,92% diantaranya merupakan peserta KB. Jika ditinjau berdasarkan metode kontrasepsi yang digunakan oleh peserta KB, 52% menggunakan metode suntik, 20% metode implant/susuk, dan 19% metode pil. Sedangkan sisanya menggunakan metode kontrasepsi IUD, MOP, MOW, serta kondom dan tissue KB.

**Grafik 3.5**  
**Peserta KB Kecamatan Padureso berdasarkan metode kontrasepsi yang digunakan, 2011**




**Tabel: 3.1 Luas Wilayah, Banyaknya Desa/Kelurahan, Rumah Tangga, Penduduk dan Rata-Rata Penduduk per Km<sup>2</sup>, per RT dan per Rumah Tangga di Kecamatan Padureso Menurut Desa/Kelurahan, 2011**

Desa/ Kelurahan Villages	Luas Areas (Km <sup>2</sup> )	Banyaknya Number of			Rata-rata Penduduk per Population Average per		
		RT	Rumah- tangga	Penduduk	Km <sup>2</sup>	RT	Rumah- tangga
		Neighb orhood Assiatio	Household	Population		Neighbo rhood Assiation	Household
(1)	(2)	(3)	(4)	(5)	(6)	(7)	(8)
<i>Jumlah tahun 2007</i>	29	86	3.699	14.210	491	165	4
<i>Jumlah tahun 2008</i>	29	86	3.719	14.286	493	166	4
<i>Jumlah tahun 2009</i>	29	85	3.747	14.358	496	169	4
<i>Jumlah tahun 2010</i>	29	85	3.760	13.146	454	155	3
<b>Jumlah / Total</b>	<b>29</b>	<b>85</b>	<b>3.792</b>	<b>13.207</b>	<b>456</b>	<b>155</b>	<b>3</b>
01 Pejengkolan	4	4	231	809	188	202	4
02 Balingasal	3	14	684	2.173	729	155	3
03 Merden	2	11	565	1.853	766	168	3
04 Kalijering	3	5	94	493	178	99	5
05 Kaligubug	3	8	286	1.007	360	126	4
06 Sidototo	3	10	332	1.385	400	139	4
07 Rahayu	4	6	304	1.304	312	217	4
08 Sendang Dalem	4	19	793	2.452	635	129	3
09 Padureso	2	8	503	1.731	794	216	3

Sumber: Statistik Kecamatan Padureso, 2011

**Tabel: 3.2 Penduduk Kecamatan Padureso Menurut Jenis Kelamin, Sex Ratio, dan Persentase Persebaran per Desa/Kelurahan di Kecamatan Padureso, 2011**

Desa/ Kelurahan <i>Villages</i>	Banyaknya Penduduk <i>Population</i>			Sex Ratio <i>Sex Ratio</i>	% Persebaran <i>Spread</i>
	Laki-laki <i>Male</i>	Perempuan <i>Female</i>	Jumlah <i>Total</i>		
(1)	(2)	(3)	(4)	(5)	(6)
<i>Jumlah tahun 2007</i>	7.173	7.037	14.210	102	
<i>Jumlah tahun 2008</i>	7.211	7.075	14.286	102	
<i>Jumlah tahun 2009</i>	7.247	7.111	14.358	102	
<i>Jumlah tahun 2010</i>	6.493	6.653	13.146	98	
<b><i>Jumlah / Total</i></b>	<b>6.512</b>	<b>6.695</b>	<b>13.207</b>	<b>97</b>	
01 Pejengkolan	403	406	809	99	6,13
02 Balingasal	1.070	1.103	2.173	97	16,45
03 Merden	924	929	1.853	99	14,03
04 Kalijering	241	252	493	96	3,73
05 Kaligubug	490	517	1.007	95	7,62
06 Sidototo	667	718	1.385	93	10,49
07 Rahayu	644	660	1.304	98	9,87
08 Sendang Dalem	1.203	1.249	2.452	96	18,57
09 Padureso	870	861	1.731	101	13,11

*Sumber: Statistik Kecamatan Padureso, 2011*

**Tabel: 3.3**      **Banyaknya Kelahiran di Kecamatan Padureso Menurut Desa/Kelurahan, 2011**

Desa/ Kelurahan <i>Villages</i>	Jenis Kelamin Sex		Jumlah <i>Total</i>
	Laki-laki <i>Male</i>	Perempuan <i>Female</i>	
	(1)	(2)	
<b>Jumlah / Total</b>	<b>77</b>	<b>98</b>	<b>175</b>
01 Pejengkolan	9	6	15
02 Balingasal	5	9	14
03 Merden	10	13	23
04 Kalijering	5	8	13
05 Kaligubug	8	14	22
06 Sidototo	14	12	26
07 Rahayu	8	6	14
08 Sendang Dalem	13	19	32
09 Padureso	5	11	16

*Sumber: Statistik Kecamatan Padureso, 2011*

**Tabel: 3.4** Banyaknya Kematian di Kecamatan Padureso Menurut Desa/Kelurahan, 2011

Desa/ Kelurahan <i>Villages</i>	Jenis Kelamin <i>Sex</i>		Jumlah <i>Total</i>
	Laki-laki <i>Male</i>	Perempuan <i>Female</i>	
	(1)	(2)	
<b>Jumlah / Total</b>	<b>50</b>	<b>33</b>	<b>83</b>
01 Pejengkolan	2	6	8
02 Balingasal	7	4	11
03 Merden	11	6	17
04 Kalijering	4	1	5
05 Kaligubug	4	2	6
06 Sidototo	3	4	7
07 Rahayu	3	4	7
08 Sendang Dalem	10	5	15
09 Padureso	6	1	7

*Sumber: Statistik Kecamatan Padureso, 2011*



**Tabel: 3.5 Banyaknya Penduduk yang Datang di Kecamatan Padureso Menurut Desa/Kelurahan, 2011**

Desa/ Kelurahan <i>Villages</i>	Jenis Kelamin Sex		Jumlah <i>Total</i>
	Laki-laki <i>Male</i>	Perempuan <i>Female</i>	
	(1)	(2)	
<b>Jumlah / Total</b>	<b>21</b>	<b>39</b>	<b>60</b>
01 Pejengkolan	11	9	20
02 Balingasal	4	9	13
03 Merden	8	14	22
04 Kalijering	-	-	-
05 Kaligubug	-	2	2
06 Sidototo	4	6	10
07 Rahayu	1	4	5
08 Sendang Dalem	1	2	3
09 Padureso	-	-	-

*Sumber: Statistik Kecamatan Padureso, 2011*

**Tabel: 3.6 Banyaknya Penduduk yang Pergi di Kecamatan Padureso Menurut Desa/Kelurahan, 2011**

Desa/ Kelurahan <i>Villages</i>	Jenis Kelamin Sex		Jumlah <i>Total</i>
	Laki-laki <i>Male</i>	Perempuan <i>Female</i>	
	(1)	(2)	
<b>Jumlah / Total</b>	<b>40</b>	<b>49</b>	<b>89</b>
01 Pejengkolan	9	8	17
02 Balingasal	3	4	7
03 Merden	7	11	18
04 Kalijering	-	-	-
05 Kaligubug	6	2	8
06 Sidototo	8	10	18
07 Rahayu	1	2	3
08 Sendang Dalem	4	3	7
09 Padureso	-	-	-

*Sumber: Statistik Kecamatan Padureso, 2011*

**Tabel: 3.7 Angka Kelahiran Kasar (CBR) per 1000 Penduduk di Kecamatan Padureso Menurut Desa/Kelurahan, 2011**

<b>Desa/ Kelurahan Villages</b>	<b>Penduduk Pertengahan Tahun</b>	<b>Kelahiran Birth</b>	<b>CBR</b>
(1)	(2)	(3)	(4)
<b>Jumlah / Total</b>	<b>13.177</b>	<b>175</b>	<b>13</b>
01 Pejengkolan	805	15	19
02 Balingasal	2.169	14	6
03 Merden	1.850	23	12
04 Kalijering	490	13	27
05 Kaligubug	1.004	22	22
06 Sidototo	1.382	26	19
07 Rahayu	1.301	14	11
08 Sendang Dalem	2.449	32	13
09 Padureso	1.728	16	9

*Sumber: Statistik Kecamatan Padureso, 2011*

**Tabel: 3.8 Angka Kematian Kasar (CDR) per 1000 Penduduk di Kecamatan Padureso Menurut Desa/Kelurahan, 2011**

<b>Desa/ Kelurahan <i>Villages</i></b>	<b>Penduduk Pertengahan Tahun</b>	<b>Kematian <i>Death</i></b>	<b>CDR</b>
(1)	(2)	(3)	(4)
<b>Jumlah / Total</b>	<b>13.177</b>	<b>83</b>	<b>6</b>
01 Pejengkolan	805	8	10
02 Balingasal	2.169	11	5
03 Merden	1.850	17	9
04 Kalijering	490	5	10
05 Kaligubug	1.004	6	6
06 Sidototo	1.382	7	5
07 Rahayu	1.301	7	5
08 Sendang Dalem	2.449	15	6
09 Padureso	1.728	7	4

*Sumber: Statistik Kecamatan Padureso, 2011*

**Tabel: 3.9**      **Pertumbuhan Penduduk di Kecamatan Padureso Menurut Desa/Kelurahan, 2010 – 2011**

Desa/ Kelurahan <i>Villages</i>	Jumlah Penduduk <i>Population</i>		Pertumbuhan <i>Growth</i>	
	2010	2011	Jiwa <i>person</i>	Persen <i>Percent</i>
(1)	(2)	(3)	(4)	(5)
<b>Jumlah / Total</b>	<b>13.146</b>	<b>13.207</b>	<b>61</b>	<b>0,46</b>
01 Pejengkolan	800	809	9	1,11
02 Balingasal	2.165	2.173	8	0,37
03 Merden	1.847	1.853	6	0,32
04 Kalijering	487	493	6	1,22
05 Kaligubug	1.001	1.007	6	0,60
06 Sidototo	1.378	1.385	7	0,51
07 Rahayu	1.298	1.304	6	0,46
08 Sendang Dalem	2.445	2.452	7	0,29
09 Padureso	1.725	1.731	6	0,35

*Sumber: Statistik Kecamatan Padureso, 2011*

**Tabel: 3.10 Penduduk Kecamatan Padureso Menurut Jenis Kelamin, Dewasa, dan Anak-Anak per Desa/Kelurahan, 2011**

Desa/ Kelurahan <i>Villages</i>	Anak-anak <i>Child *)</i>		Dewasa <i>Adult **)</i>		Jumlah <i>Total</i>	
	Lk <i>Ml</i>	Pr <i>Fml</i>	Lk <i>Ml</i>	Pr <i>Fml</i>	Lk <i>Ml</i>	Pr <i>Fml</i>
(1)	(2)	(3)	(4)	(5)	(6)	(7)
<i>Jumlah tahun 2007</i>	2.360	2.206	4.813	4.831	7.173	7.037
<i>Jumlah tahun 2008</i>	2.323	2.163	4.888	4.912	7.211	7.075
<i>Jumlah tahun 2009</i>	2.254	2.190	4.993	4.921	7.247	7.111
<i>Jumlah tahun 2010</i>	1.908	1.854	4.585	4.799	6.493	6.653
<b><i>Jumlah / Total</i></b>	<b>1.830</b>	<b>1.767</b>	<b>4.682</b>	<b>4.928</b>	<b>6.512</b>	<b>6.695</b>
01 Pejengkolan	134	121	269	285	403	406
02 Balingasal	285	312	785	791	1.070	1.103
03 Merden	252	233	672	696	924	929
04 Kalijering	72	59	169	193	241	252
05 Kaligubug	137	125	353	392	490	517
06 Sidototo	192	198	475	520	667	718
07 Rahayu	180	169	464	491	644	660
08 Sendang Dalem	334	318	869	931	1.203	1.249
09 Padureso	244	232	626	629	870	861

*Sumber: Statistik Kecamatan Padureso, 2011*

*\*) Anak-anak adalah usia 0-14 tahun*

*\*\*) Dewasa adalah usia 15 tahun keatas*

**Tabel: 3.11 Penduduk Kecamatan Padureso Menurut Kelompok Umur Tunggal dan Jenis Kelamin, 2011**

Umur <i>Age</i>	Penduduk <i>Population</i>			Umur <i>Age</i>	Penduduk <i>Population</i>		
	Laki-laki <i>Male</i>	Perempuan <i>Female</i>	Jumlah <i>Total</i>		Laki-laki <i>Male</i>	Perempuan <i>Female</i>	Jumlah <i>Total</i>
(1)	(2)	(3)	(4)	(1)	(2)	(3)	(4)
<b>0</b>	101	113	214	<b>19</b>	128	115	243
<b>1</b>	116	118	234	<b>20</b>	73	76	149
<b>2</b>	115	118	233	<b>21</b>	75	77	152
<b>3</b>	122	129	251	<b>22</b>	69	74	143
<b>4</b>	144	126	270	<b>23</b>	73	76	149
<b>5</b>	136	125	261	<b>24</b>	72	75	147
<b>6</b>	132	126	258	<b>25</b>	80	97	177
<b>7</b>	136	133	269	<b>26</b>	75	95	170
<b>8</b>	141	135	276	<b>27</b>	74	75	149
<b>9</b>	132	109	241	<b>28</b>	70	81	151
<b>10</b>	135	117	252	<b>29</b>	72	83	155
<b>11</b>	130	113	243	<b>30</b>	76	94	170
<b>12</b>	129	111	240	<b>31</b>	74	89	163
<b>13</b>	128	115	243	<b>32</b>	70	81	151
<b>14</b>	73	76	149	<b>33</b>	78	76	154
<b>15</b>	75	77	152	<b>34</b>	76	80	156
<b>16</b>	69	74	143	<b>35</b>	80	93	173
<b>17</b>	73	76	149	<b>36</b>	83	90	173
<b>18</b>	72	75	147	<b>37</b>	84	96	180

**Tabel: 3.11 Lanjutan**

Umur Age	Penduduk Population			Umur Age	Penduduk Population		
	Laki-laki Male	Perempuan Female	Jumlah Total		Laki-laki Male	Perempuan Female	Jumlah Total
(1)	(2)	(3)	(4)	(1)	(2)	(3)	(4)
<b>38</b>	82	92	174	<b>57</b>	74	64	138
<b>39</b>	85	89	174	<b>58</b>	78	73	151
<b>40</b>	98	90	188	<b>59</b>	67	48	115
<b>41</b>	102	86	188	<b>60</b>	55	60	115
<b>42</b>	92	104	196	<b>61</b>	53	56	109
<b>43</b>	89	86	175	<b>62</b>	46	49	95
<b>44</b>	90	92	182	<b>63</b>	54	50	104
<b>45</b>	83	109	192	<b>64</b>	40	46	86
<b>46</b>	90	112	202	<b>65</b>	40	55	95
<b>47</b>	101	117	218	<b>66</b>	41	50	91
<b>48</b>	90	106	196	<b>67</b>	43	48	91
<b>49</b>	78	92	170	<b>68</b>	40	46	86
<b>50</b>	77	82	159	<b>69</b>	43	53	96
<b>51</b>	84	91	175	<b>70</b>	43	46	89
<b>52</b>	88	89	177	<b>71</b>	40	44	84
<b>53</b>	81	77	158	<b>72</b>	33	42	75
<b>54</b>	72	84	156	<b>73</b>	33	41	74
<b>55</b>	82	70	152	<b>74</b>	25	40	65
<b>56</b>	79	64	143	<b>75+</b>	183	212	395
<b>Jumlah / Total</b>				<b>13.207</b>			

Sumber: Statistik Kecamatan Padureso, 2011



**Tabel: 3.12 Penduduk Kecamatan Padureso Menurut Kelompok Umur 5 (Lima) Tahunan dan Jenis Kelamin Dirinci per Desa/Kelurahan, 2011**

Desa/ Kelurahan <i>Villages</i>	Kelompok Umur <i>Age Group</i>					
	0 - 4 Tahun <i>0 - 4 Year</i>		5 - 9 Tahun <i>5 - 9 Year</i>		10 - 14 Tahun <i>10 - 14 Year</i>	
	Lk <i>Ml</i>	Pr <i>Fml</i>	Lk <i>Ml</i>	Pr <i>Fml</i>	Lk <i>Ml</i>	Pr <i>Fml</i>
(1)	(2)	(3)	(4)	(5)	(6)	(7)
<i>Jumlah tahun 2007</i>	675	610	808	756	877	840
<i>Jumlah tahun 2008</i>	655	591	792	736	876	836
<i>Jumlah tahun 2009</i>	660	596	747	691	847	807
<i>Jumlah tahun 2010</i>	581	521	569	624	758	709
<b>Jumlah / Total</b>	<b>589</b>	<b>529</b>	<b>552</b>	<b>593</b>	<b>689</b>	<b>645</b>
01 Pejengkolan	55	42	35	40	44	39
02 Balingasal	87	109	96	102	102	101
03 Merden	86	72	74	77	92	84
04 Kalijering	27	17	20	22	25	20
05 Kaligubug	51	40	30	34	56	51
06 Sidototo	59	60	60	68	73	70
07 Rahayu	57	45	55	61	68	63
08 Sendang Dalem	105	94	93	96	136	128
09 Padureso	62	50	89	93	93	89

**Tabel: 3.12 Lanjutan**

Desa/ Kelurahan <i>Villages</i>	Kelompok Umur <i>Age Group</i>					
	15 - 19 Tahun <i>15 - 19 Year</i>		20 - 24 Tahun <i>20 - 24 Year</i>		25 - 29 Tahun <i>25 - 29 Year</i>	
	Lk <i>MI</i>	Pr <i>Fml</i>	Lk <i>MI</i>	Pr <i>Fml</i>	Lk <i>MI</i>	Pr <i>Fml</i>
(1)	(8)	(9)	(10)	(11)	(12)	(13)
<i>Jumlah tahun 2007</i>	752	592	421	452	472	477
<i>Jumlah tahun 2008</i>	797	621	430	475	479	493
<i>Jumlah tahun 2009</i>	880	704	435	480	481	497
<i>Jumlah tahun 2010</i>	565	470	376	417	352	388
<b>Jumlah / Total</b>	<b>654</b>	<b>565</b>	<b>362</b>	<b>378</b>	<b>371</b>	<b>431</b>
01 Pejengkolan	40	29	13	11	16	24
02 Balingasal	105	93	61	53	76	67
03 Merden	90	80	72	64	59	64
04 Kalijering	13	11	18	12	11	17
05 Kaligubug	45	36	16	13	18	26
06 Sidototo	57	49	25	27	22	38
07 Rahayu	76	57	41	45	28	36
08 Sendang Dalem	148	142	82	118	92	104
09 Padureso	80	68	34	35	49	55

**Tabel: 3.12 Lanjutan**

Desa/ Kelurahan <i>Villages</i>	Kelompok Umur <i>Age Group</i>					
	30 - 34 Tahun <i>30 - 34 Year</i>		35 - 39 Tahun <i>35 - 39 Year</i>		40 - 44 Tahun <i>40 - 44 Year</i>	
	Lk <i>MI</i>	Pr <i>Fml</i>	Lk <i>MI</i>	Pr <i>Fml</i>	Lk <i>MI</i>	Pr <i>Fml</i>
(1)	(14)	(15)	(16)	(17)	(18)	(19)
<i>Jumlah tahun 2007</i>	478	493	492	568	507	484
<i>Jumlah tahun 2008</i>	483	498	497	573	511	487
<i>Jumlah tahun 2009</i>	483	500	498	578	515	489
<i>Jumlah tahun 2010</i>	408	450	406	460	477	502
<b>Jumlah / Total</b>	<b>374</b>	<b>420</b>	<b>414</b>	<b>460</b>	<b>471</b>	<b>458</b>
01 Pejengkolan	12	17	14	21	29	27
02 Balingasal	53	56	72	78	88	88
03 Merden	57	58	54	60	55	53
04 Kalijering	6	8	12	14	11	13
05 Kaligubug	26	32	34	39	33	38
06 Sidototo	38	46	45	50	52	50
07 Rahayu	25	32	28	33	42	38
08 Sendang Dalem	98	108	90	97	88	84
09 Padureso	59	63	65	68	73	67

**Tabel: 3.12 Lanjutan**

Desa/ Kelurahan <i>Villages</i>	Kelompok Umur <i>Age Group</i>					
	45 - 49 Tahun <i>45 - 49 Year</i>		50 - 54 Tahun <i>50 - 54 Year</i>		55 - 59 Tahun <i>55 - 59 Year</i>	
	Lk <i>Ml</i>	Pr <i>Fml</i>	Lk <i>Ml</i>	Pr <i>Fml</i>	Lk <i>Ml</i>	Pr <i>Fml</i>
(1)	(20)	(21)	(22)	(23)	(24)	(25)
<i>Jumlah tahun 2007</i>	394	387	383	368	257	258
<i>Jumlah tahun 2008</i>	394	387	338	368	257	258
<i>Jumlah tahun 2009</i>	394	387	338	368	257	258
<i>Jumlah tahun 2010</i>	455	519	400	417	388	305
<b>Jumlah / Total</b>	<b>442</b>	<b>536</b>	<b>402</b>	<b>423</b>	<b>380</b>	<b>319</b>
01 Pejengkolan	32	42	14	18	22	15
02 Balingasal	75	90	55	59	53	47
03 Merden	63	72	38	40	45	45
04 Kalijering	10	15	9	7	14	6
05 Kaligubug	30	40	35	40	46	38
06 Sidototo	47	58	47	49	47	43
07 Rahayu	55	69	42	45	46	40
08 Sendang Dalem	68	79	80	81	48	38
09 Padureso	62	71	82	84	59	47

**Tabel: 3.12 Lanjutan**

Desa/ Kelurahan <i>Villages</i>	Kelompok Umur <i>Age Group</i>					
	60 - 64 Tahun <i>60 - 64 Year</i>		65 - 69 Tahun <i>65 - 69 Year</i>		70 - 74 Tahun <i>70 - 74 Year</i>	
	Lk <i>MI</i>	Pr <i>Fml</i>	Lk <i>MI</i>	Pr <i>Fml</i>	Lk <i>MI</i>	Pr <i>Fml</i>
(1)	(26)	(27)	(28)	(29)	(30)	(31)
<i>Jumlah tahun 2007</i>	254	266	172	177	141	177
<i>Jumlah tahun 2008</i>	254	266	172	177	140	176
<i>Jumlah tahun 2009</i>	254	266	172	177	147	179
<i>Jumlah tahun 2010</i>	214	266	217	248	165	182
<b>Jumlah / Total</b>	<b>248</b>	<b>261</b>	<b>207</b>	<b>252</b>	<b>174</b>	<b>213</b>
01 Pejengkolan	22	21	19	22	15	16
02 Balingasal	45	51	41	45	37	39
03 Merden	41	43	41	43	35	46
04 Kalijering	19	22	13	23	13	22
05 Kaligubug	20	24	15	24	15	19
06 Sidototo	31	33	26	32	18	23
07 Rahayu	26	25	23	25	13	21
08 Sendang Dalem	24	23	17	21	15	14
09 Padureso	20	19	12	17	13	13

**Tabel: 3.12 Lanjutan**

Desa/ Kelurahan <i>Villages</i>	Kelompok Umur <i>Age Group</i>		Jumlah <i>Total</i>		
	75 Tahun Ke atas <i>75 Year &amp; more</i>		Lk	Pr	Lk+Pr
	Lk <i>MI</i>	Pr <i>Fml</i>	<i>MI</i>	<i>Fml</i>	<i>MI+Fml</i>
(1)	(32)	(33)	(34)	(35)	(36)
<i>Jumlah tahun 2007</i>	135	132	7218	7037	14255
<i>Jumlah tahun 2008</i>	136	133	7211	7075	14286
<i>Jumlah tahun 2009</i>	139	134	7247	7111	14358
<i>Jumlah tahun 2010</i>	162	175	6493	6653	13146
<b>Jumlah / Total</b>	<b>183</b>	<b>212</b>	<b>6512</b>	<b>6695</b>	<b>13207</b>
01 Pejengkolan	21	22	403	406	809
02 Balingasal	24	25	1070	1103	2173
03 Merden	22	28	924	929	1853
04 Kalijering	20	23	241	252	493
05 Kaligubug	20	23	490	517	1007
06 Sidototo	20	22	667	718	1385
07 Rahayu	19	25	644	660	1304
08 Sendang Dalem	19	22	1203	1249	2452
09 Padureso	18	22	870	861	1731

*Sumber: Statistik Kecamatan Padureso, 2011*

**Tabel: 3.13 Penduduk Kecamatan Padureso Menurut Kelompok Umur 5 (Lima) Tahunan dan Jenis Kelamin Dirinci per Desa/Kelurahan, 2011**

Desa/ Kelurahan <i>Villages</i>	Jumlah Penduduk <i>Population</i>		Jumlah Penduduk <i>Population</i> (Jiwa)	Angka Ketergan- tungan <i>Dependency</i> Ratio
	Usia Produktif <i>Productive</i> Age (15-64 Th)	Usia Tidak Produktif <i>Non</i> <i>Productive</i> Age (0-14Th &		
(1)	(2)	(3)	(4)	(5)
<i>Jumlah tahun 2007</i>	8.710	5.545	14.255	63,66
<i>Jumlah tahun 2008</i>	8.866	5.420	14.286	61,13
<i>Jumlah tahun 2009</i>	9.062	5.296	14.358	58,44
<i>Jumlah tahun 2010</i>	8.235	4.911	13.146	59,64
<b>Jumlah / Total</b>	<b>8.369</b>	<b>4.838</b>	<b>13.207</b>	<b>577</b>
01 Pejengkolan	439	370	809	84,28
02 Balingasal	1.365	808	2.173	59,19
03 Merden	1.153	700	1.853	60,71
04 Kalijering	248	245	493	98,79
05 Kaligubug	629	378	1.007	60,10
06 Sidototo	854	531	1.385	62,18
07 Rahayu	829	475	1.304	57,30
08 Sendang Dalem	1.692	760	2.452	44,92
09 Padureso	1.160	571	1.731	49,22

*Sumber: Statistik Kecamatan Padureso, 2011*

**Tabel: 3.14 Penduduk Usia Sekolah di Kecamatan Padureso Menurut Kelompok Usia Sekolah per Desa/Kelurahan, 2011**

Desa/ Kelurahan <i>Villages</i>	Kelompok Usia Sekolah <i>Age Group of Attending Schooling</i>					Jumlah <i>Total</i>
	5-6 Th 5-6 Yr	7-12 Th 7-12 Yr	13-15 Th 13-15 Yr	16-18 Th 16-18 Yr	19-24 Th 19-24 Yr	
(1)	(2)	(3)	(4)	(5)	(6)	(7)
<i>Jumlah tahun 2007</i>	593	2.006	1.002	801	1.096	5.498
<i>Jumlah tahun 2008</i>	588	1.966	1.008	848	1.153	5.563
<i>Jumlah tahun 2009</i>	552	1.850	1.010	1.014	1.165	5.591
<i>Jumlah tahun 2010</i>	496	1.728	980	868	1.080	5.152
<b>Jumlah / Total</b>	<b>400</b>	<b>1.500</b>	<b>830</b>	<b>704</b>	<b>1.004</b>	<b>4.438</b>
01 Pejengkolan	29	88	51	44	39	251
02 Balingasal	75	233	131	109	165	713
03 Merden	52	198	124	85	174	633
04 Kalijering	16	45	33	11	36	141
05 Kaligubug	19	110	60	48	44	281
06 Sidototo	51	160	82	63	73	429
07 Rahayu	47	149	76	74	120	466
08 Sendang Dalem	55	274	174	187	253	943
09 Padureso	56	243	99	83	100	581

*Sumber: Statistik Kecamatan Padureso, 2011*



**Tabel: 3.15 Penduduk Umur 5 (Lima) Tahun ke atas di Kecamatan Padureso Menurut Tingkat Pendidikan yang Ditamatkan Dirinci per Desa/Kelurahan, 2011**

Desa/ Kelurahan <i>Villages</i>	Tingkat Pendidikan yang Ditamatkan <i>Educational Attainment</i>		
	Tidak/Belum Tamat SD <i>Did not Complete/Not yet Completed Primary School</i>	SD <i>Primary School</i>	SLTP <i>Junior High School</i>
(1)	(2)	(3)	(4)
<i>Jumlah tahun 2007</i>	4.231	6.921	2.006
<i>Jumlah tahun 2008</i>	4.256	6.954	1.997
<i>Jumlah tahun 2009</i>	4.271	6.974	1.986
<i>Jumlah tahun 2010</i>	3.847	5.772	2.030
<b>Jumlah / Total</b>	3.820	5.429	2.114
01 Pejengkolan	231	335	130
02 Balingasal	632	889	348
03 Merden	539	759	296
04 Kalijering	137	208	79
05 Kaligubug	285	420	161
06 Sidototo	401	569	222
07 Rahayu	377	536	209
08 Sendang Dalem	715	1.003	392
09 Padureso	503	710	277

**Tabel: 3.15 Lanjutan**

<b>Pendidikan Yang Ditamatkan</b> <i>Educational Attainment</i>				
<b>Desa/ Kelurahan</b> <i>Villages</i>	<b>SLTA</b> <i>Senior High School</i>	<b>Akademi/ Diploma</b> <i>Academy/ Diploma</i>	<b>Sarjana</b> <i>University</i>	<b>Jumlah</b> <i>Total</i>
(1)	(5)	(6)	(7)	(8)
<i>Jumlah tahun 2007</i>	889	98	65	14.210
<i>Jumlah tahun 2008</i>	897	108	74	14.286
<i>Jumlah tahun 2009</i>	929	112	86	14.358
<i>Jumlah tahun 2010</i>	1.268	120	109	13.146
<b>Jumlah / Total</b>	1.584	129	131	13.207
01 Pejengkolan	97	8	8	809
02 Balingasal	261	22	21	2.173
03 Merden	222	18	19	1.853
04 Kalijering	59	5	5	493
05 Kaligubug	121	10	10	1.007
06 Sidototo	166	13	14	1.385
07 Rahayu	156	13	13	1.304
08 Sendang Dalem	294	23	25	2.452
09 Padureso	208	17	16	1.731

*Sumber: Statistik Kecamatan Padureso, 2011*

**Tabel: 3.16 Banyaknya Penduduk Usia Kerja (10 tahun ke atas) di Kecamatan Padureso Menurut Angkatan Kerja dan Bukan Angkatan Kerja per Desa/Kelurahan, 2011**

Desa/ Kelurahan <i>Villages</i>	Angkatan Kerja <i>Labor force</i>			Bukan Angkatan Kerja <i>Non Labor force</i>			Jumlah Penduduk Usia Kerja <i>Total Working Age Population (10 Th. +)</i>
	Bekerja <i>Working</i>	Mencari Kerja <i>Looking for Work</i>	Jumlah Total	Sekolah <i>Attending School</i>	Lainnya <i>Others</i>	Jumlah Total	
(1)	(2)	(3)	(4)	(5)	(6)	(7)	(8)
<i>Jumlah tahun 2007</i>	7.004	144	7.148	2.907	1.326	4.233	11.381
<i>Jumlah tahun 2008</i>	7.084	146	7.230	2.941	1.341	4.282	11.512
<i>Jumlah tahun 2009</i>	7.160	152	7.312	2.971	1.353	4.324	11.636
<i>Jumlah tahun 2010</i>	6.785	139	6.924	2.517	1.410	3.927	10.851
<b>Jumlah / Total</b>	<b>6.864</b>	<b>140</b>	<b>7.004</b>	<b>2.521</b>	<b>1.418</b>	<b>3.940</b>	<b>10.944</b>
01 Pejengkolan	400	8	408	147	83	229	637
02 Balingasal	1.116	23	1.139	410	231	640	1.779
03 Merden	968	20	988	356	200	556	1.544
04 Kalijering	255	5	260	94	53	147	407
05 Kaligubug	534	11	545	196	110	307	852
06 Sidototo	714	15	728	262	147	410	1.138
07 Rahayu	681	14	695	250	141	391	1.086
08 Sendang Dalem	1.295	26	1.321	476	267	743	2.064
09 Padureso	901	18	920	331	186	517	1.437

Sumber: Statistik Kecamatan Padureso, 2011

**Tabel: 3.17 Penduduk Usia Kerja (10 tahun ke atas) di Kecamatan Padureso yang Bekerja Menurut Sektor Ekonomi per Desa/Kelurahan, 2011**

Desa/ Kelurahan <i>Villages</i>	Sektor Ekonomi <i>Economic Sectors</i>			
	Pertanian <i>Agriculture</i>	Industri Pengolahan <i>Industry</i>	Konstruksi <i>Construction</i>	Perdagangan, Hotel dan Restoran <i>Trade, Hotel, and Restaurant</i>
(1)	(2)	(3)	(4)	(5)
<i>Jumlah tahun 2007</i>	5.620	64	48	325
<i>Jumlah tahun 2008</i>	5.677	65	49	328
<i>Jumlah tahun 2009</i>	5.722	74	53	334
<i>Jumlah tahun 2010</i>	5.131	96	78	484
<b>Jumlah / Total</b>	<b>5.159</b>	<b>105</b>	<b>80</b>	<b>496</b>
01 Pejengkolan	300	7	5	29
02 Balingasal	837	15	13	82
03 Merden	726	18	11	70
04 Kalijering	191	5	3	18
05 Kaligubug	401	9	6	38
06 Sidototo	536	11	8	51
07 Rahayu	511	10	8	49
08 Sendang Dalem	976	19	15	93
09 Padureso	682	11	10	65

**Tabel: 3.17 Lanjutan**

Desa/ Kelurahan <i>Villages</i>	Sektor Ekonomi <i>Economic Sectors</i>			Jumlah <i>Total</i>
	Angkutan dan Komunikasi <i>Transportation and Communication</i>	Jasa-jasa Services	Lainnya <i>Other</i>	
(1)	(6)	(7)	(8)	(9)
<i>Jumlah tahun 2007</i>	151	555	241	7.004
<i>Jumlah tahun 2008</i>	153	561	243	7.076
<i>Jumlah tahun 2009</i>	156	561	249	7.149
<i>Jumlah tahun 2010</i>	162	576	258	6.785
<b>Jumlah / Total</b>	<b>169</b>	<b>576</b>	<b>280</b>	<b>6.865</b>
				-
01 Pejengkolan	10	34	16	400
02 Balingasal	31	92	46	1.116
03 Merden	23	81	39	968
04 Kalijering	6	21	10	255
05 Kaligubug	13	45	21	533
06 Sidototo	17	60	31	714
07 Rahayu	16	58	29	681
08 Sendang Dalem	31	109	52	1.295
09 Padureso	22	76	36	901

*Sumber: Statistik Kecamatan Padureso, 2011*

**Tabel: 3.18 Banyaknya PUS, PUS Hamil dan PUS Peserta KB di Kecamatan Padureso Menurut Desa/Kelurahan, 2011**

<b>Desa/ Kelurahan</b> <i>Villages</i>	<b>PUS</b> <i>Fertile Age</i>	<b>PUS Hamil</b> <i>Fertil Age Pregnant</i>	<b>Jumlah Peserta KB</b> <i>Total of Family Planning Acceptors</i>	<b>Persentase thd. PUS</b> <i>Percent to Fertile Age</i>
(1)	(2)	(3)	(4)	(5)
<i>Jumlah tahun 2007</i>	2.578	106	2.008	77,89
<i>Jumlah tahun 2008</i>	8.912	248	6.792	76,21
<i>Jumlah tahun 2009</i>	2.571	114	2.122	82,54
<i>Jumlah tahun 2010</i>	9.113	239	6.781	74,41
<b>Jumlah / Total</b>	<b>2.623</b>	<b>96</b>	<b>1.939</b>	<b>73,92</b>
01 Pejengkolan	176	10	126	71,59
02 Balingasal	392	18	279	71,17
03 Merden	314	11	198	63,06
04 Kalijering	116	3	89	76,72
05 Kaligubug	203	9	157	77,34
06 Sidototo	301	9	215	71,43
07 Rahayu	310	16	232	74,84
08 Sendang Dalem	484	12	390	80,58
09 Padureso	327	8	253	77,37

*Sumber: Statistik Kecamatan Padureso, 2011*

**Tabel: 3.19 Jumlah PUS Peserta KB di Kecamatan Padureso Menurut Metode Kontrasepsi yang Digunakan Dirinci per Desa/Kelurahan, 2011**

Desa/ Kelurahan <i>Villages</i>	Metode Kontrasepsi <i>Method of Contraception</i>			
	IUD	MOP	MOW	Implant/ Susuk
(1)	(2)	(3)	(4)	(5)
<i>Jumlah tahun 2007</i>	27	10	178	535
<i>Jumlah tahun 2008</i>	384	25	138	763
<i>Jumlah tahun 2009</i>	37	8	179	670
<i>Jumlah tahun 2010</i>	370	18	138	836
<b>Jumlah / Total</b>	<b>18</b>	<b>10</b>	<b>127</b>	<b>389</b>
01 Pejengkolan	1	1	13	40
02 Balingasal	6	1	18	77
03 Merden	3	1	15	48
04 Kalijering	-	3	1	16
05 Kaligubug	-	1	3	10
06 Sidototo	6	-	13	53
07 Rahayu	-	-	4	68
08 Sendang Dalem	1	1	3	18
09 Padureso	1	2	57	59

**Tabel: 3.19 Lanjutan**

Desa/ Kelurahan <i>Villages</i>	Metode Kontrasepsi <i>Method of Contraseption</i>			Jumlah <i>Total</i>
	Suntik	Pil	Kondom & Tissue KB	
(1)	(6)	(7)	(8)	(9)
<i>Jumlah tahun 2007</i>	640	607	11	2.008
<i>Jumlah tahun 2008</i>	3.281	2.161	40	6.792
<i>Jumlah tahun 2009</i>	804	412	12	2.122
<i>Jumlah tahun 2010</i>	3.474	1.855	90	6.781
<b>Jumlah / Total</b>	<b>1.011</b>	<b>374</b>	<b>10</b>	<b>1.939</b>
01 Pejengkolan	37	34	-	126
02 Balingasal	125	52	-	279
03 Merden	103	27	1	198
04 Kalijering	34	33	2	89
05 Kaligubug	107	33	3	157
06 Sidototo	117	24	2	215
07 Rahayu	87	73	-	232
08 Sendang Dalem	302	65	-	390
09 Padureso	99	33	2	253

Sumber: PLKB Kecamatan Padureso, 2011





# BAB IV

---

# SOSIAL

<http://kebumenkab.bps.go.id>



## **BAB IV**

### **SOSIAL**

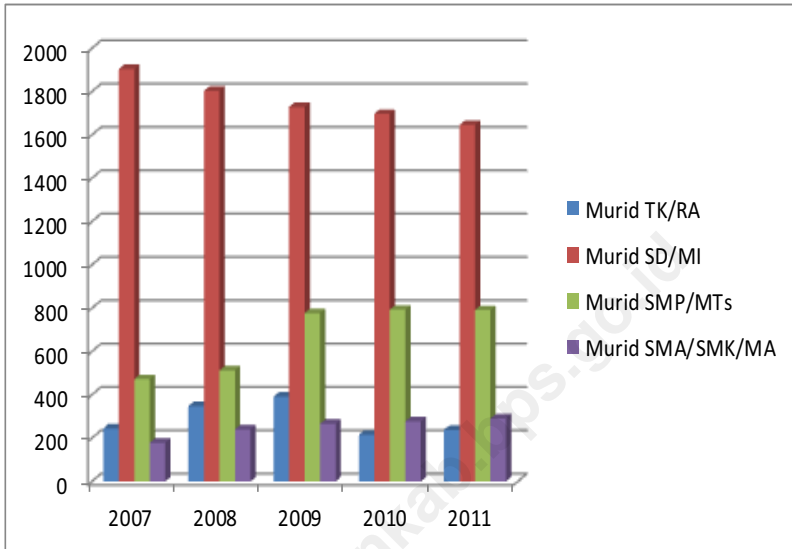
Bab ini mencakup kegiatan pendidikan, dimulai dari pendidikan pra sekolah hingga pendidikan menengah ke atas yang ada di wilayah Kecamatan Padureso. Selain itu bab ini juga mencakup data mengenai kondisi kesehatan dan sosial masyarakat Kecamatan Padureso.

#### **4.1 Pendidikan**

Dalam pendidikan, ketersediaan fasilitas berupa sarana dan prasarana pendidikan memegang peran penting. Dari tahun ke tahun jumlah sekolah dari jenjang pendidikan pra sekolah hingga jenjang pendidikan menengah, relatif tidak mengalami penambahan. Pada tahun ajaran 2010/2011, di Kecamatan Padureso terdapat 15 sekolah TK/RA, 15 SD/MI, 3 SMP/MTs, dan 2 SMK/MA.

Kesadaran masyarakat Kecamatan Padureso terhadap pentingnya pendidikan semakin baik. Hal ini ditandai dengan semakin meningkatnya jumlah murid yang melanjutkan ke jenjang pendidikan tingkat menengah atas dari tahun ke tahun. Pada tahun ajaran 2011/2012, jumlah murid SMA/SMK/MA meningkat sebanyak 2,28% dibandingkan tahun ajaran sebelumnya.

**Grafik 4.1**  
**Jumlah murid TK/RA, SD/MI, SMP/MTs, dan SMA/MA/SMK di Kecamatan Padureso, 2007 – 2011**



## 4.2 Kesehatan

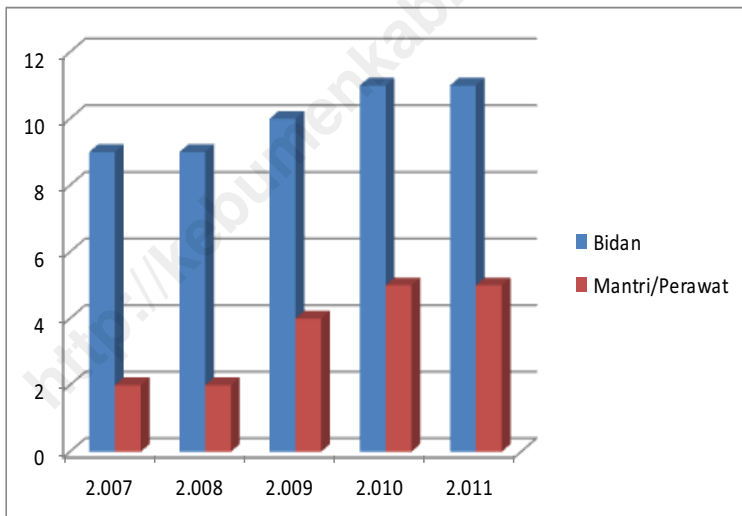
Kesehatan merupakan salah satu hal yang mendasar dalam pembangunan manusia. Keberhasilan pembangunan kesehatan akan berdampak langsung pada peningkatan kesejahteraan masyarakat.

Upaya yang terus dilakukan pemerintah dalam pembangunan kesehatan adalah dengan menyediakan fasilitas kesehatan seperti rumah sakit, balai pengobatan, puskesmas, ataupun puskesmas pembantu. Pada tahun 2011, di Kecamatan

Padureso hanya terdapat satu unit Puskesmas dan satu balai pengobatan yang berada di Desa Padureso.

Keberhasilan pembangunan kesehatan juga dipengaruhi oleh ketersediaan tenaga medis. Di Kecamatan Padureso, penanganan masalah kesehatan selama ini masih bergantung pada keberadaan bidan dan mantri/perawat. Hal ini disebabkan belum adanya dokter yang berpraktek di wilayah Kecamatan Padureso. Selama tahun 2007 – 2011, jumlah bidan dan mantri/perawat terus bertambah.

**Grafik 4.2**  
**Jumlah bidan dan mantri/perawat di Kecamatan Padureso, 2007 – 2011**



### **4.3 Sosial lainnya**

Keluarga merupakan satuan lingkungan terkecil dari suatu wilayah. Berbagai program pembangunan yang dicanangkan pemerintah pada dasarnya adalah untuk meningkatkan kesejahteraan keluarga.

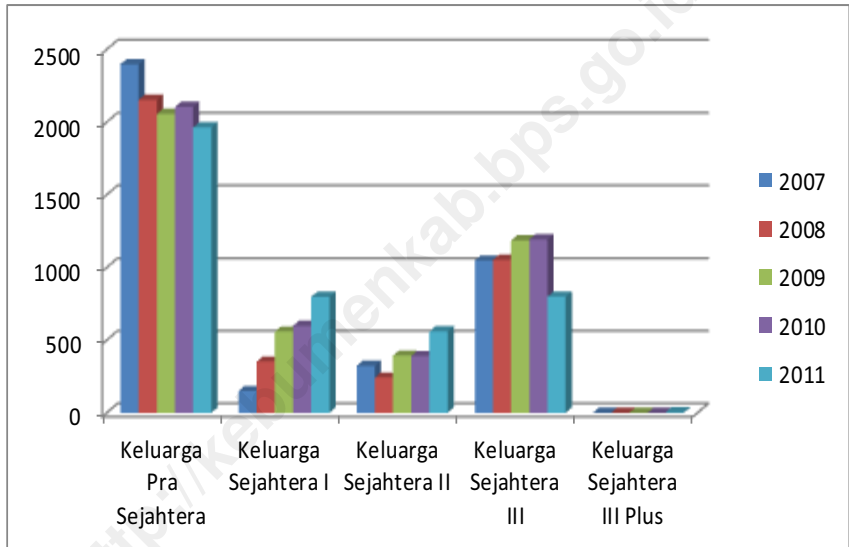
Masing-masing keluarga di setiap wilayah tentunya memiliki kondisi dan karakteristik yang berbeda. Oleh karena itu setiap program pembangunan haruslah tepat sasaran sesuai kondisi, karakteristik, dan potensi keluarga di masing-masing wilayah.

Untuk kepentingan hal tersebut di atas, Kementerian Pemberdayaan Perempuan dan Keluarga Berencana telah mengklasifikasikan tahapan keluarga sejahtera menjadi 4 tahapan, yakni Keluarga Sejahtera I, Keluarga Sejahtera II, Keluarga Sejahtera III, dan Keluarga Sejahtera III plus. Adapun keluarga yang tidak masuk dalam keempat tahapan tersebut, dikategorikan sebagai Keluarga Pra Sejahtera.

Pada tahun 2011 jumlah keluarga pra sejahtera di Kecamatan Padureso sebanyak 1.952 keluarga, turun sebesar 3,46% dari tahun 2010. Sedangkan keluarga sejahtera I naik 14%, keluarga sejahtera II naik 18%, dan keluarga sejahtera III turun sebesar 20%.

Adapun keluarga sejahtera III plus, sepanjang tahun 2007 – 2010 belum terdapat satupun keluarga yang masuk tahapan ini. Namun pada tahun 2011, di Kecamatan Padureso terdapat 4 keluarga yang masuk dalam tahapan keluarga sejahtera III plus.

**Grafik 4.3**  
**Jumlah keluarga berdasarkan tahapan keluarga sejahtera di Kecamatan Padureso, 2007 – 2011**





**Tabel: 4.1 Banyaknya Taman Kanak-Kanak (TK) di Kecamatan Padureso Menurut Banyaknya Sekolah, Murid, dan Guru per Desa/Kelurahan, 2011**

Desa / Kelurahan <i>Village</i>	Sekolah <i>Schools</i>	Murid <i>Pupils</i>			Guru <i>Teachers</i>		
		Laki-laki <i>Boys</i>	Peremp. <i>Girls</i>	Jumlah <i>Total</i>	Laki-laki <i>Men</i>	Peremp. <i>Women</i>	Jumlah <i>Total</i>
(1)	(2)	(3)	(4)	(5)	(6)	(7)	(8)
<i>Jumlah tahun 2007</i>	14	123	111	234	-	29	29
<i>Jumlah tahun 2008</i>	14	223	115	338	-	29	29
<i>Jumlah tahun 2009</i>	13	169	210	379	-	28	28
<i>Jumlah tahun 2010</i>	13	94	108	202	-	28	28
<b>Jumlah / Total</b>	<b>14</b>	<b>109</b>	<b>113</b>	<b>222</b>	<b>-</b>	<b>28</b>	<b>28</b>
01 Pejengolan	1	6	10	16	-	2	2
02 Balingasal	2	20	16	36	-	4	4
03 Merden	2	11	14	25	-	4	4
04 Kalijering	1	5	8	13	-	2	2
05 Kaligubug	1	8	11	19	-	2	2
06 Sidototo	1	17	12	29	-	3	3
07 Rahayu	2	10	8	18	-	3	3
08 Sendang Dalem	2	12	10	22	-	4	4
09 Padureso	2	20	24	44	-	4	4

Sumber: DIKPORA Kecamatan Padureso, 2011

**Tabel: 4.2 Banyaknya Roudhlatul Athfal (RA) di Kecamatan Padureso Menurut Banyaknya Sekolah, Murid, dan Guru per Desa/Kelurahan, 2011**

Desa / Kelurahan <i>Village</i>	Sekolah <i>Schools</i>	Murid <i>Pupils</i>			Guru <i>Teachers</i>		
		Laki-laki Peremp.		Jumlah	Laki-laki Peremp.		Jumlah
		<i>Boys</i>	<i>Girls</i>	<i>Total</i>	<i>Men</i>	<i>Women</i>	<i>Total</i>
(1)	(2)	(3)	(4)	(5)	(6)	(7)	(8)
<i>Jumlah tahun 2007</i>	1	5	7	12	-	2	2
<i>Jumlah tahun 2008</i>	1	7	4	11	-	2	2
<i>Jumlah tahun 2009</i>	1	8	5	13	-	2	2
<i>Jumlah tahun 2010</i>	1	4	10	14	-	2	2
<b><i>Jumlah / Total</i></b>	<b>1</b>	<b>6</b>	<b>11</b>	<b>17</b>	<b>-</b>	<b>2</b>	<b>2</b>
01 Pejengkolan	-	-	-	-	-	-	-
02 Balingasal	-	-	-	-	-	-	-
03 Merden	1	6	11	17	-	2	2
04 Kalijering	-	-	-	-	-	-	-
05 Kaligubug	-	-	-	-	-	-	-
06 Sidototo	-	-	-	-	-	-	-
07 Rahayu	-	-	-	-	-	-	-
08 Sendang Dalem	-	-	-	-	-	-	-
09 Padureso	-	-	-	-	-	-	-

Sumber: DIKPORA Kecamatan Padureso, 2011

**Tabel: 4.3 Banyaknya SD Negeri di Kecamatan Padureso Menurut Banyaknya Sekolah, Murid, dan Guru per Desa/Kelurahan, 2011**

Desa / Kelurahan <i>Village</i>	Sekolah <i>Schools</i>	Murid <i>Pupils</i>	Lulusan <i>Alumnus</i>	Putus Sekolah <i>Drop Out</i>	Guru <i>Teachers</i>		
					PNS <i>Gvt.</i>	Non PNS <i>Non Gvt.</i>	Jumlah <i>Total</i>
					<i>Employe e</i>	<i>Employe e</i>	
(1)	(2)	(3)	(4)	(5)	(6)	(7)	(8)
<i>Jumlah tahun 2007</i>	12	1.774	288	-	99	22	121
<i>Jumlah tahun 2008</i>	12	1.672	276	-	99	11	110
<i>Jumlah tahun 2009</i>	12	1.596	293	-	99	15	114
<i>Jumlah tahun 2010</i>	12	1.564	269	3	97	24	121
<b>Jumlah / Total</b>	<b>12</b>	<b>1.509</b>	<b>230</b>	<b>-</b>	<b>129</b>	<b>17</b>	<b>146</b>
01 Pejengkolan	1	96	23	-	11	1	12
02 Balingasal	2	250	36	-	23	2	25
03 Merden	2	218	27	-	25	2	27
04 Kalijering	1	70	16	-	7	2	9
05 Kaligubug	1	147	25	-	7	2	9
06 Sidototo	1	194	24	-	14	3	17
07 Rahayu	1	151	21	-	12	1	13
08 Sendang Dalem	1	158	28	-	10	2	12
09 Padureso	2	225	30	-	20	2	22

Sumber: DIKPORA Kecamatan Padureso, 2011

**Tabel: 4.4 Banyaknya Madrasah Ibtidaiyah (MI) Swasta di Kecamatan Padureso Menurut Banyaknya Sekolah, Murid, dan Guru per Desa/Kelurahan, 2011**

Desa / Kelurahan <i>Village</i>	Sekolah <i>Schools</i>	Murid <i>Pupils</i>	Lulusan <i>Alumnus</i>	Putus Sekolah <i>Drop Out</i>	Guru <i>Teachers</i>		Jumlah <i>Total</i>
					PNS <i>Gvt.</i>	Non PNS <i>Non Gvt.</i>	
					<i>Employe</i>	<i>Employe</i>	
(1)	(2)	(3)	(4)	(5)	(6)	(7)	(8)
<i>Jumlah tahun 2007</i>	2	131	25	-	4	12	16
<i>Jumlah tahun 2008</i>	2	132	22	-	2	13	15
<i>Jumlah tahun 2009</i>	2	134	19	-	2	14	16
<i>Jumlah tahun 2010</i>	2	134	24	-	2	17	19
<b>Jumlah / Total</b>	<b>2</b>	<b>138</b>	<b>37</b>	<b>-</b>	<b>2</b>	<b>17</b>	<b>19</b>
01 Pejengkolan	-	-	-	-	-	-	-
02 Balingasal	-	-	-	-	-	-	-
03 Merden	1	70	16	-	1	9	10
04 Kalijering	-	-	-	-	-	-	-
05 Kaligubug	-	-	-	-	-	-	-
06 Sidototo	-	-	-	-	-	-	-
07 Rahayu	-	-	-	-	-	-	-
08 Sendang Dalem	1	68	21	-	1	8	9
09 Padureso	-	-	-	-	-	-	-

Sumber: DIKPORA Kecamatan Padureso, 2011

**Tabel: 4.5 Banyaknya SMP Negeri di Kecamatan Padureso Menurut Banyaknya Sekolah, Murid, dan Guru per Desa/Kelurahan, 2011**

Desa / Kelurahan <i>Village</i>	Sekolah <i>Schools</i>	Murid <i>Pupils</i>	Lulusan <i>Alumnus</i>	Putus Sekolah <i>Drop Out</i>	Guru <i>Teachers</i>		
					PNS <i>Gvt.</i>	Non PNS <i>Non Gvt.</i>	Jumlah <i>Total</i>
					<i>Employee</i>	<i>Employee</i>	
(1)	(2)	(3)	(4)	(5)	(6)	(7)	(8)
<i>Jumlah tahun 2007</i>	1	39	-	-	6	7	13
<i>Jumlah tahun 2008</i>	1	39	-	-	13	4	17
<i>Jumlah tahun 2009</i>	1	239	-	10	15	4	19
<i>Jumlah tahun 2010</i>	1	303	35	-	14	4	18
<b>Jumlah / Total</b>	<b>1</b>	<b>326</b>	<b>32</b>	<b>-</b>	<b>14</b>	<b>4</b>	<b>18</b>
01 Pejengolan	-	-	-	-	-	-	-
02 Balingasal	-	-	-	-	-	-	-
03 Merden	-	-	-	-	-	-	-
04 Kalijering	-	-	-	-	-	-	-
05 Kaligubug	-	-	-	-	-	-	-
06 Sidototo	1	326	32	-	14	4	18
07 Rahayu	-	-	-	-	-	-	-
08 Sendang Dalem	-	-	-	-	-	-	-
09 Padureso	-	-	-	-	-	-	-

*Sumber: DIKPORA Kecamatan Padureso, 2011*

**Tabel: 4.6 Banyaknya Madrasah Tsanawiyah (MTs) Swasta di Kecamatan Padureso Menurut Banyaknya Sekolah, Murid, dan Guru per Desa/Kelurahan, 2011**

Desa / Kelurahan <i>Village</i>	Sekolah <i>Schools</i>	Murid <i>Pupils</i>	Lulusan <i>Alumnus</i>	Putus Sekolah <i>Drop Out</i>	Guru <i>Teachers</i>		
					PNS Gvt. <i>Employee</i>	Non PNS Non Gvt. <i>Employee</i>	Jumlah <i>Total</i>
(1)	(2)	(3)	(4)	(5)	(6)	(7)	(8)
<i>Jumlah tahun 2007</i>	2	434	117	4	3	28	31
<i>Jumlah tahun 2008</i>	2	474	106	-	3	25	28
<i>Jumlah tahun 2009</i>	2	539	159	-	2	34	36
<i>Jumlah tahun 2010</i>	2	491	125	-	1	24	25
<b>Jumlah / Total</b>	<b>2</b>	<b>466</b>	<b>129</b>	-	<b>1</b>	<b>27</b>	<b>28</b>
01 Pejengkolan	-	-	-	-	-	-	-
02 Balingasal	1	192	62	-	1	14	15
03 Merden	-	-	-	-	-	-	-
04 Kalijering	-	-	-	-	-	-	-
05 Kaligubug	-	-	-	-	-	-	-
06 Sidototo	-	-	-	-	-	-	-
07 Rahayu	-	-	-	-	-	-	-
08 Sendang Dalem	1	274	67	-	-	13	13
09 Padureso	-	-	-	-	-	-	-

Sumber: DIKPORA Kecamatan Padureso, 2011

**Tabel: 4.7 Banyaknya SMK Swasta di Kecamatan Padureso Menurut Banyaknya Sekolah, Murid, dan Guru per Desa/Kelurahan, 2011**

Desa / Kelurahan <i>Village</i>	Sekolah <i>Schools</i>	Murid <i>Pupils</i>	Lulusan <i>Alumnus</i>	Putus Sekolah <i>Drop Out</i>	Guru <i>Teachers</i>		
					PNS Gvt. <i>Employee</i>	Non PNS Non Gvt. <i>Employee</i>	Jumlah <i>Total</i>
(1)	(2)	(3)	(4)	(5)	(6)	(7)	(8)
<i>Jumlah tahun 2007</i>	1	126	37	-	-	22	22
<i>Jumlah tahun 2008</i>	1	171	33	-	-	30	30
<i>Jumlah tahun 2009</i>	1	182	43	-	-	30	30
<i>Jumlah tahun 2010</i>	1	182	43	-	-	31	31
<b><i>Jumlah / Total</i></b>	<b>1</b>	<b>185</b>	<b>45</b>	<b>-</b>	<b>-</b>	<b>31</b>	<b>31</b>
01 Pejengkolan	-	-	-	-	-	-	-
02 Balingasal	1	185	45	-	-	31	31
03 Merden	-	-	-	-	-	-	-
04 Kalijering	-	-	-	-	-	-	-
05 Kaligubug	-	-	-	-	-	-	-
06 Sidototo	-	-	-	-	-	-	-
07 Rahayu	-	-	-	-	-	-	-
08 Sendang Dalem	-	-	-	-	-	-	-
09 Padureso	-	-	-	-	-	-	-

*Sumber: DIKPORA Kecamatan Padureso, 2011*

**Tabel: 4.8 Banyaknya Madrasah Aliyah (MA) Swasta di Kecamatan Padureso Menurut Banyaknya Sekolah, Murid, dan Guru per Desa/Kelurahan, 2011**

Desa / Kelurahan <i>Village</i>	Sekolah <i>Schools</i>	Murid <i>Pupils</i>	Lulusan <i>Alumnus</i>	Putus Sekolah <i>Drop Out</i>	Guru <i>Teachers</i>		
					PNS Gvt. <i>Employee</i>	Non PNS Non Gvt. <i>Employee</i>	Jumlah Total
(1)	(2)	(3)	(4)	(5)	(6)	(7)	(8)
<i>Jumlah tahun 2007</i>	1	53	-	-	-	10	10
<i>Jumlah tahun 2008</i>	1	70	-	10	-	11	11
<i>Jumlah tahun 2009</i>	1	85	-	-	-	11	11
<i>Jumlah tahun 2010</i>	1	96	15	-	-	16	16
<b>Jumlah / Total</b>	<b>1</b>	<b>106</b>	<b>21</b>	<b>-</b>	<b>-</b>	<b>22</b>	<b>22</b>
01 Pejengkolan	-	-	-	-	-	-	-
02 Balingasal	-	-	-	-	-	-	-
03 Merden	-	-	-	-	-	-	-
04 Kalijering	-	-	-	-	-	-	-
05 Kaligubug	-	-	-	-	-	-	-
06 Sidototo	-	-	-	-	-	-	-
07 Rahayu	-	-	-	-	-	-	-
08 Sendang Dalem	1	106	21	-	-	22	22
09 Padureso	-	-	-	-	-	-	-

Sumber: DIKPORA Kecamatan Padureso, 2011



**Tabel: 4.9 Banyaknya Tempat Ibadah di Kecamatan Padureso Menurut Desa/Kelurahan dan Jenis Tempat Ibadah, 2011**

Desa / Kelurahan Village	Masjid Mesjid	Langgar/ Mushola Islamic Prayer House	Gereja Church	Vihara Wihara	Pura Temple	Klenteng Klenteng
(1)	(2)	(3)	(4)	(5)	(6)	(7)
<i>Jumlah tahun 2007</i>	24	49	-	-	-	-
<i>Jumlah tahun 2008</i>	24	49	-	-	-	-
<i>Jumlah tahun 2009</i>	24	49	-	-	-	-
<i>Jumlah tahun 2010</i>	24	49	-	-	-	-
<b>Jumlah / Total</b>	<b>24</b>	<b>54</b>	-	-	-	-
01 Pejengkolan	2	2	-	-	-	-
02 Balingasal	3	9	-	-	-	-
03 Merden	4	7	-	-	-	-
04 Kalijering	2	3	-	-	-	-
05 Kaligubug	2	7	-	-	-	-
06 Sidototo	2	4	-	-	-	-
07 Rahayu	3	6	-	-	-	-
08 Sendang Dalem	4	11	-	-	-	-
09 Padureso	2	5	-	-	-	-

*Sumber: Statistik Kecamatan Padureso, 2011*

**Tabel: 4.10 Banyaknya Nikah, Talak, Cerai dan Rujuk (NCR) di Kecamatan Padureso Menurut Desa/Kelurahan, 2011**

<b>Desa / Kelurahan</b> <i>Village</i>	<b>Nikah</b> <i>Marriage</i>	<b>Talak</b> <i>Repudiation</i>	<b>Cerai</b> <i>Divorce</i>	<b>Rujuk</b> <i>Reccall of Divorce</i>
(1)	(2)	(3)	(4)	(5)
<i>Jumlah tahun 2007</i>	210	10	12	-
<i>Jumlah tahun 2008</i>	228	1	6	-
<i>Jumlah tahun 2009</i>	232	2	5	-
<i>Jumlah tahun 2010</i>	188	4	3	-
<b>Jumlah / Total</b>	<b>193</b>	<b>5</b>	<b>4</b>	<b>-</b>
01 Pejengkolan	18	-	-	-
02 Balingasal	23	1	1	-
03 Merden	20	1	1	-
04 Kalijering	14	-	-	-
05 Kaligubug	24	1	1	-
06 Sidototo	22	2	1	-
07 Rahayu	23	-	-	-
08 Sendang Dalem	25	-	-	-
09 Padureso	24	-	-	-

*Sumber: KUA Kecamatan Padureso, 2011*

**Tabel: 4.11 Banyaknya Fasilitas Kesehatan di Kecamatan Padureso Menurut Desa/Kelurahan, 2011**

Desa / Kelurahan <i>Village</i>	Rumah Sakit <i>Hospital</i>		BP/RB <i>Policlinic/ Maternity Hospital</i>		Puskesmas Perawatan <i>Public Health Centre/Treatment</i>		Puskesmas Non Perawatan <i>Public Health Centre</i>	Puskesmas Pembantu <i>Public Health Centre accomplice</i>
	Jumlah <i>Quantity</i>	Tempat Tidur <i>Beds</i>	Jumlah <i>Quantity</i>	Tempat Tidur <i>Beds</i>	Jumlah <i>Quantity</i>	Tempat Tidur <i>Beds</i>		
(1)	(2)	(3)	(4)	(5)	(6)	(7)	(8)	(9)
<i>Jumlah tahun 2007</i>	-	-	-	-	-	-	1	-
<i>Jumlah tahun 2008</i>	-	-	1	-	-	-	1	-
<i>Jumlah tahun 2009</i>	-	-	1	-	-	-	1	-
<i>Jumlah tahun 2010</i>	-	-	1	-	-	-	1	-
<b>Jumlah / Total</b>	-	-	1	-	-	-	1	-
01 Pejengkolan	-	-	-	-	-	-	-	-
02 Balingasal	-	-	-	-	-	-	-	-
03 Merden	-	-	-	-	-	-	-	-
04 Kalijering	-	-	-	-	-	-	-	-
05 Kaligubug	-	-	-	-	-	-	-	-
06 Sidototo	-	-	-	-	-	-	-	-
07 Rahayu	-	-	-	-	-	-	-	-
08 Sendang Dalem	-	-	-	-	-	-	-	-
09 Padureso	-	-	1	-	-	-	1	-

Sumber: Statistik Kecamatan Padureso, 2011

**Tabel: 4.12 Banyaknya Tenaga Kesehatan di Kecamatan Padureso Menurut Desa/Kelurahan, 2011**

<b>Desa / Kelurahan</b> <i>Village</i>	<b>Dokter</b>	<b>Bidan</b>	<b>Mantri / Perawat</b>	<b>Jumlah Total</b>
(1)	(2)	(3)	(4)	(4)
<i>Jumlah tahun 2007</i>	-	9	2	11
<i>Jumlah tahun 2008</i>	-	9	2	11
<i>Jumlah tahun 2009</i>	-	10	4	14
<i>Jumlah tahun 2010</i>	-	11	5	16
<b>Jumlah / Total</b>	-	<b>11</b>	-	<b>5</b>
01 Pejengkolan	-	1	-	1
02 Balingasal	-	2	1	3
03 Merden	-	1	-	1
04 Kalijering	-	1	-	1
05 Kaligubug	-	1	-	1
06 Sidototo	-	1	-	1
07 Rahayu	-	1	-	1
08 Sendang Dalem	-	2	-	2
09 Padureso	-	1	4	5

*Sumber: Statistik Kecamatan Padureso, 2011*

**Tabel: 4.13 Banyaknya Balita di Kecamatan Padureso yang Ditimbang dan Memiliki Kartu Menuju Sehat (KMS) serta yang Ditimbang di Posyandu Menurut Desa/Kelurahan, 2011**

Desa / Kelurahan <i>Village</i>	Banyaknya Balita <i>Number of Under Five year age children</i>			
	Jumlah <i>Total</i>	Memiliki KMS <i>Owning</i> KMS	Ditimbang di Posyandu <i>Deliberated</i> <i>at Posyandu</i>	Ditimbang Naik <i>Deliberated</i> <i>and Grow up</i>
(1)	(2)	(3)	(4)	(5)
<i>Jumlah tahun 2007</i>	1.118	1.118	834	492
<i>Jumlah tahun 2008</i>	1.094	1.094	717	447
<i>Jumlah tahun 2009</i>	1.065	1.065	854	500
<i>Jumlah tahun 2010</i>	1.026	1.026	865	534
<b>Jumlah / Total</b>	<b>1.118</b>	<b>1.118</b>	<b>939</b>	<b>573</b>
01 Pejengkolan	97	97	81	50
02 Balingasal	196	196	165	100
03 Merden	158	158	133	81
04 Kalijering	44	44	37	23
05 Kaligubug	91	91	76	47
06 Sidototo	119	119	100	61
07 Rahayu	102	102	86	52
08 Sendang Dalem	199	199	167	102
09 Padureso	112	112	94	57

*Sumber: Statistik Kecamatan Padureso, 2011*

**Tabel: 4.14 Banyaknya Posyandu dan Balita yang Ditimbang di Kecamatan Padureso Menurut Desa/Kelurahan, 2011**

Desa / Kelurahan <i>Village</i>	Posyandu		Balita Yang Ditimbang
	Jumlah <i>Amount</i>	Melapor <i>Report</i>	<i>Under Fife Year Age Childrens Deliberated on</i>
(1)	(2)	(3)	(4)
<i>Jumlah tahun 2007</i>	43	43	834
<i>Jumlah tahun 2008</i>	43	43	717
<i>Jumlah tahun 2009</i>	42	42	854
<i>Jumlah tahun 2010</i>	42	42	865
<b>Jumlah / Total</b>	<b>42</b>	<b>42</b>	<b>939</b>
01 Pejengkolan	4	4	81
02 Balingasal	6	6	165
03 Merden	5	5	133
04 Kalijering	2	2	37
05 Kaligubug	4	4	76
06 Sidototo	6	6	100
07 Rahayu	3	3	86
08 Sendang Dalem	4	4	167
09 Padureso	8	8	94

*Sumber: Statistik Kecamatan Padureso, 2011*

**Tabel: 4.15 Banyaknya Keluarga Berdasarkan Tahapan Keluarga Sejahtera di Kecamatan Padureso per Desa/Kelurahan, 2011**

Desa / Kelurahan <i>Village</i>	PRA SEJAH- TERA	SEJAH- TERA I	SEJAH- TERA II	SEJAH- TERA III	SEJAH- TERA III+	JUMLAH KK
(1)	(2)	(3)	(4)	(5)	(6)	(7)
<i>Jumlah tahun 2007</i>	2.397	149	323	1.047	-	3.916
<i>Jumlah tahun 2008</i>	2.152	352	242	1.052	-	3.798
<i>Jumlah tahun 2009</i>	2.055	558	393	1.186	-	4.192
<i>Jumlah tahun 2010</i>	2.103	598	390	1.193	-	4.284
<b>Jumlah / Total</b>	<b>1.962</b>	<b>797</b>	<b>559</b>	<b>799</b>	<b>4</b>	<b>4.121</b>
01 Pejengkolan	96	113	76	15	-	300
02 Balingasal	311	164	123	47	-	645
03 Merden	281	137	102	32	-	552
04 Kalijering	69	42	40	43	4	198
05 Kaligubug	150	4	-	165	-	319
06 Sidototo	167	33	66	197	-	463
07 Rahayu	279	83	45	21	-	428
08 Sendang Dalem	350	216	107	58	-	731
09 Padureso	259	5	-	221	-	485

*Sumber: Statistik Kecamatan Padureso, 2011*

**Tabel: 4.16 Jumlah Rumah Tangga di Kecamatan Padureso Menurut Sumber Air Minum yang Digunakan per Desa/Kelurahan, 2011**

Desa / Kelurahan <i>Village</i>	Sumber Air Minum						Jumlah
	Leding / PDAM	Sumur Pompa Listrik	Sumur Pompa Tangan	Sumur Tanpa Pompa	Mata Air	Sungai / Lainnya	
(1)	(2)	(3)	(4)	(5)	(6)	(7)	(8)
<i>Jumlah tahun 2007</i>	-	-	124	1.565	162	1.120	2.971
<i>Jumlah tahun 2008</i>	-	-	131	1.683	173	1.202	3.189
<i>Jumlah tahun 2009</i>	-	-	140	1.800	185	1.283	3.408
<i>Jumlah tahun 2010</i>	-	-	154	1.920	196	1.368	3.638
<b>Jumlah / Total</b>	-	-	<b>165</b>	<b>2.046</b>	<b>185</b>	<b>1.396</b>	<b>3.792</b>
01 Pejengkolan	-	-	-	227	-	4	231
02 Balingasal	-	-	-	666	-	18	684
03 Merden	-	-	-	321	79	165	565
04 Kalijering	-	-	-	-	-	94	94
05 Kaligubug	-	-	45	168	-	73	286
06 Sidototo	-	-	-	215	-	117	332
07 Rahayu	-	-	-	115	106	83	304
08 Sendang Dalem	-	-	120	284	-	389	793
09 Padureso	-	-	-	50	-	453	503

*Sumber: Statistik Kecamatan Padureso, 2011*



**Tabel: 4.17 Jumlah Rumah Tangga di Kecamatan Padureso Menurut Fasilitas Penerangan yang Digunakan per Desa/Kelurahan, 2011**

Desa / Kelurahan <i>Village</i>	Sumber Penerangan					Jumlah
	Listrik PLN (meteran)	Listrik PLN (tanpa meteran)	Petromak	Lampu Aladin / Sentir	Lainnya	
(1)	(2)	(3)	(4)	(5)	(6)	(7)
<i>Jumlah tahun 2007</i>	1.460	1.487	-	24	-	2.971
<i>Jumlah tahun 2008</i>	1.568	1.598	-	23	-	3.189
<i>Jumlah tahun 2009</i>	1.677	1.708	-	23	-	3.408
<i>Jumlah tahun 2010</i>	1.793	1.823	-	22	-	3.638
<b>Jumlah / Total</b>	<b>1.851</b>	<b>1.921</b>	-	<b>20</b>	-	<b>3.792</b>
01 Pejengkolan	201	30	-	-	-	231
02 Balingasal	377	305	-	2	-	684
03 Merden	214	348	-	3	-	565
04 Kalijering	37	52	-	5	-	94
05 Kaligubug	121	162	-	3	-	286
06 Sidototo	159	171	-	2	-	332
07 Rahayu	133	171	-	-	-	304
08 Sendang Dalem	346	444	-	3	-	793
09 Padureso	263	238	-	2	-	503

Sumber: Statistik Kecamatan Padureso, 2011

**Tabel: 4.18 Banyaknya Rumah di Kecamatan Padureso Menurut Desa/Kelurahan dan Tipe Rumah, 2011**

Desa / Kelurahan <i>Village</i>	Tipe Rumah			Jumlah
	Rumah Sangat Sehat	Rumah Sangat Sederhana	Rumah Kurang Sehat	
(1)	(2)	(3)	(4)	(7)
<i>Jumlah tahun 2007</i>	775	1.149	1.047	2.971
<i>Jumlah tahun 2008</i>	832	1.233	1.124	3.189
<i>Jumlah tahun 2009</i>	889	1.317	1.201	3.408
<i>Jumlah tahun 2010</i>	949	1.406	1.282	3.638
<b>Jumlah / Total</b>	<b>959</b>	<b>1.553</b>	<b>1.280</b>	<b>3.792</b>
01 Pejengkolan	50	131	50	231
02 Balingasal	284	269	131	684
03 Merden	282	185	98	565
04 Kalijering	12	27	55	94
05 Kaligubug	10	137	139	286
06 Sidototo	102	119	111	332
07 Rahayu	15	47	242	304
08 Sendang Dalem	104	335	354	793
09 Padureso	100	303	100	503

*Sumber: Statistik Kecamatan Padureso, 2011*

**Tabel: 4.19 Banyaknya Rumah di Kecamatan Padureso Menurut Desa/Kelurahan dan Jenis Dinding Rumah, 2011**

Desa / Kelurahan <i>Village</i>	Jenis Dinding Rumah			
	Tembok	Kayu	Bambu	Jumlah
	(1)	(2)	(3)	(4)
<i>Jumlah tahun 2007</i>	912	842	442	2.196
<i>Jumlah tahun 2008</i>	1.325	1.222	642	3.189
<i>Jumlah tahun 2009</i>	1.416	1.306	686	3.408
<i>Jumlah tahun 2010</i>	1.511	1.395	732	3.638
<b>Jumlah / Total</b>	<b>1.544</b>	<b>1.426</b>	<b>822</b>	<b>3.792</b>
01 Pejengkolan	67	132	32	231
02 Balingasal	356	225	103	684
03 Merden	287	127	151	565
04 Kalijering	11	34	49	94
05 Kaligubug	162	72	52	286
06 Sidototo	153	151	28	332
07 Rahayu	41	154	109	304
08 Sendang Dalem	265	280	248	793
09 Padureso	202	251	50	503

*Sumber: Statistik Kecamatan Padureso, 2011*

**Tabel: 4.20 Banyaknya Rumah di Kecamatan Padureso Menurut Desa/Kelurahan dan Jenis Lantai Rumah, 2011**

Desa / Kelurahan Village	Jenis Lantai Rumah			
	Keramik	Semen	Tanah	Jumlah
	(1)	(2)	(3)	(4)
<i>Jumlah tahun 2007</i>	504	886	806	2.196
<i>Jumlah tahun 2008</i>	731	1.287	1.170	3.189
<i>Jumlah tahun 2009</i>	782	1.376	1.251	3.408
<i>Jumlah tahun 2010</i>	834	1.469	1.335	3.638
<b>Jumlah / Total</b>	<b>917</b>	<b>1.590</b>	<b>1.285</b>	<b>3.792</b>
01 Pejengkolan	67	58	106	231
02 Balingasal	200	268	216	684
03 Merden	177	214	174	565
04 Kalijering	18	30	46	94
05 Kaligubug	41	119	126	286
06 Sidototo	43	145	144	332
07 Rahayu	63	133	108	304
08 Sendang Dalem	208	270	315	793
09 Padureso	100	353	50	503

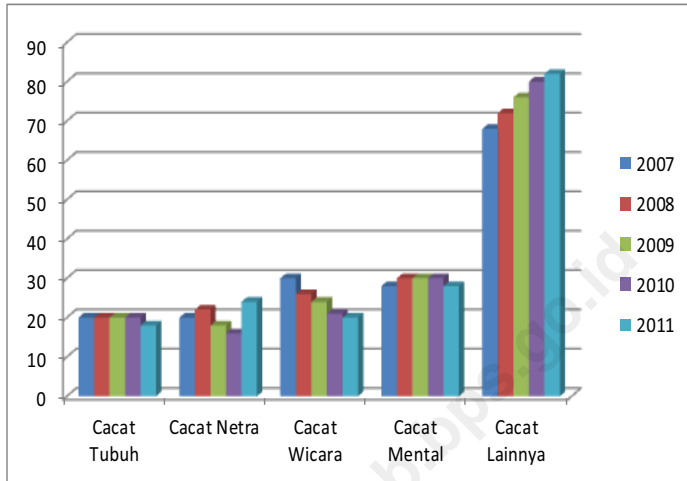
*Sumber: Statistik Kecamatan Padureso, 2011*

**Tabel: 4.21 Banyaknya Penyandang Cacat di Kecamatan Padureso Menurut Desa/Kelurahan dan Jenis Kecacatan, 2011**

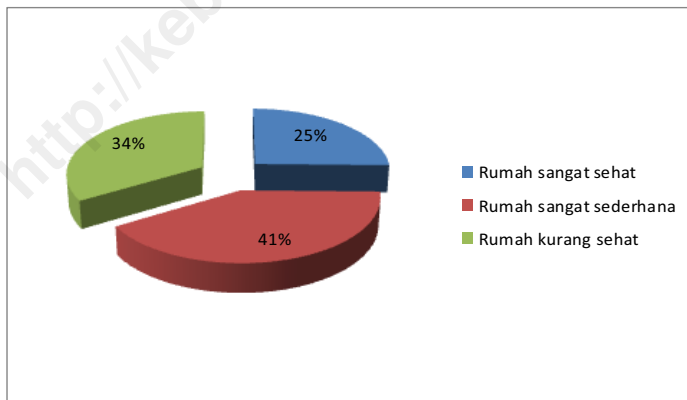
Desa / Kelurahan <i>Village</i>	Jenis Kecacatan <i>Deformity</i>					Jumlah <i>Totals</i>
	Cacat Tubuh <i>Physical deformity</i>	Cacat Netra <i>Vision deformity</i>	Cacat Wicara <i>Speech deformity</i>	Cacat Mental <i>Psychic deformity</i>	Cacat lainnya <i>Others deformity</i>	
(1)	(2)	(3)	(4)	(5)	(6)	(7)
<i>Jumlah tahun 2007</i>	20	20	30	28	68	166
<i>Jumlah tahun 2008</i>	20	22	26	30	72	170
<i>Jumlah tahun 2009</i>	20	18	24	30	76	168
<i>Jumlah tahun 2010</i>	20	16	21	30	80	167
<b>Jumlah / Total</b>	<b>18</b>	<b>24</b>	<b>20</b>	<b>28</b>	<b>82</b>	<b>172</b>
01 Pejengkolan	1	2	3	5	9	20
02 Balingasal	1	2	3	3	2	11
03 Merden	2	2	1	4	2	11
04 Kalijering	-	2	1	3	4	10
05 Kaligubug	4	3	4	3	3	17
06 Sidototo	1	4	2	-	29	36
07 Rahayu	1	1	2	3	7	14
08 Sendang Dalem	5	7	1	4	25	42
09 Padureso	3	1	3	3	1	11

*Sumber: Statistik Kecamatan Padureso, 2011*

**Grafik 4.4**  
**Jumlah penyandang cacat di Kecamatan Padureso berdasarkan jenis kecacatan, 2007 – 2011**



**Grafik 4.5**  
**Persentase banyaknya rumah di Kecamatan Padureso berdasarkan tipe rumah, 2011**





# BAB V

---

# PERTANIAN

<http://kebumenkab.bpptb.go.id>



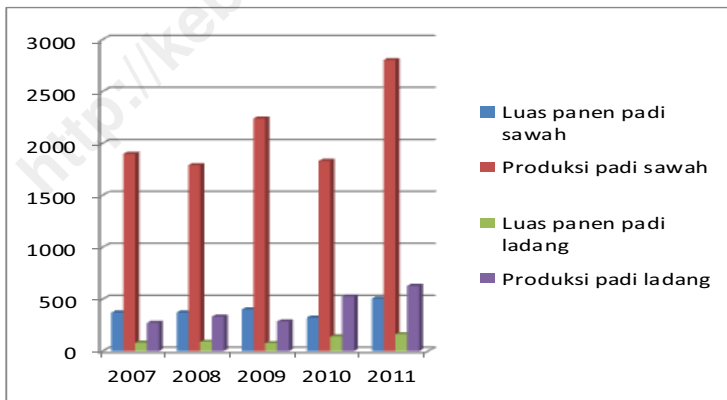


## BAB V PERTANIAN

Sektor pertanian merupakan sektor utama perekonomian Kecamatan Padureso. Sektor pertanian mencakup sub sektor tanaman pangan, tanaman perkebunan dan hortikultura, kehutanan, serta peternakan.

Pada tahun 2011 produksi padi (padi sawah dan padi ladang) di Kecamatan Padureso mengalami peningkatan, yakni dari 2.354,5 ton pada tahun 2010 menjadi 3.426,1 ton. Sedangkan luas panen padi pada periode yang sama juga mengalami peningkatan, yakni dari 421 Ha menjadi 666,22 Ha.

**Grafik 5.1**  
**Luas panen dan produksi padi sawah serta padi ladang di Kecamatan Padureso, 2007 – 2011**



**Tabel: 5.1 Luas Panen dan Produksi Padi dan Palawija di Kecamatan Padureso per Desa/Kelurahan, 2011**

Desa / Kelurahan <i>Village</i>	Padi Sawah <i>Wetland Paddy</i>		Padi Ladang <i>Dryland Paddy</i>	
	Luas Panen <i>Harvested Area</i> (Ha)	Produksi <i>Production</i> (Ton)	Luas Panen <i>Harvested Area</i> (Ha)	Produksi <i>Production</i> (Ton)
(1)	(2)	(3)	(4)	(5)
<i>Jumlah tahun 2007</i>	370,00	1.896,28	80,00	272,00
<i>Jumlah tahun 2008</i>	369,00	1.788,11	88,00	330,00
<i>Jumlah tahun 2009</i>	401,00	2.237,98	76,00	285,00
<i>Jumlah tahun 2010</i>	321,00	1.829,50	140,00	525,00
<b>Jumlah / Totals</b>	<b>504,00</b>	<b>2.799,93</b>	<b>162,22</b>	<b>626,17</b>
01 Pejengkolan	36,60	197,64	7,50	28,95
02 Balingasal	67,60	365,04	9,60	37,06
03 Merden	64,80	349,92	8,30	32,04
04 Kalijering	7,90	42,66	3,72	14,36
05 Kaligubug	48,80	263,52	9,60	37,06
06 Sidototo	64,80	349,92	28,40	109,62
07 Rahayu	78,50	502,23	31,00	119,66
08 Sendang Dalem	72,30	390,42	31,00	119,66
09 Padureso	62,70	338,58	33,10	127,77

**Tabel: 5.1 Lanjutan**

Desa / Kelurahan <i>Village</i>	Jagung <i>Corn</i>		Ketela Pohon <i>Cassava</i>	
	Luas Panen <i>Harvested Area</i>	Produksi <i>Production</i>	Luas Panen <i>Harvested Area</i>	Produksi <i>Production</i>
	(Ha)	(Ton)	(Ha)	(Ton)
(1)	(6)	(7)	(8)	(9)
<i>Jumlah tahun 2007</i>	141,00	350,38	155,00	2.115,38
<i>Jumlah tahun 2008</i>	73,00	204,00	119,00	1.529,00
<i>Jumlah tahun 2009</i>	116,00	427,11	163,00	3.075,00
<i>Jumlah tahun 2010</i>	172,00	411,00	178,00	3.606,00
<b>Jumlah / Totals</b>	<b>102,00</b>	<b>417,00</b>	<b>180,00</b>	<b>4.907,00</b>
01 Pejengkolan	6,56	26,24	12,00	327,12
02 Balingasal	15,76	63,04	9,00	245,34
03 Merden	10,25	50,00	25,00	681,50
04 Kalijering	6,99	27,96	4,00	109,24
05 Kaligubug	5,00	20,00	16,00	436,16
06 Sidototo	8,65	34,60	24,00	654,24
07 Rahayu	8,70	34,80	20,00	545,20
08 Sendang Dalem	26,75	107,00	20,00	545,20
09 Padureso	13,34	53,36	50,00	1.363,00

**Tabel: 5.1 Lanjutan**

Desa / Kelurahan <i>Village</i>	Ketela Rambat <i>Sweet Potato</i>		Kacang Tanah <i>Peanut</i>	
	Luas Panen <i>Harvested Area</i>	Produksi <i>Production</i>	Luas Panen <i>Harvested Area</i>	Produksi <i>Production</i>
	(Ha)	(Ton)	(Ha)	(Ton)
(1)	(10)	(11)	(12)	(13)
<i>Jumlah tahun 2007</i>	10,00	82,50	183,00	204,96
<i>Jumlah tahun 2008</i>	6,00	40,00	109,00	118,00
<i>Jumlah tahun 2009</i>	-	-	98,00	113,00
<i>Jumlah tahun 2010</i>	1,00	8,00	146,00	139,00
<b>Jumlah / Totals</b>	<b>4,00</b>	<b>21,00</b>	<b>128,00</b>	<b>101,00</b>
01 Pejengolan	-	-	15,00	11,70
02 Balingasal	1,00	5,25	21,00	16,38
03 Merden	-	-	17,00	13,26
04 Kalijering	-	-	6,00	4,68
05 Kaligubug	-	-	17,00	13,26
06 Sidototo	1,00	5,25	13,00	10,14
07 Rahayu	-	-	10,00	7,80
08 Sendang Dalem	-	-	17,00	13,26
09 Padureso	2,00	10,50	12,00	10,52

**Tabel: 5.1 Lanjutan**

Desa / Kelurahan <i>Village</i>	Kacang Kedelai <i>Soyabean</i>		Kacang Hijau <i>Green Seeds</i>	
	Luas Panen <i>Harvested Area</i>	Produksi <i>Production</i>	Luas Panen <i>Harvested Area</i>	Produksi <i>Production</i>
	(Ha)	(Ton)	(Ha)	(Ton)
(1)	(14)	(15)	(16)	(17)
<i>Jumlah tahun 2007</i>	51,00	56,16	76,00	70,26
<i>Jumlah tahun 2008</i>	70,00	84,00	25,00	25,00
<i>Jumlah tahun 2009</i>	63,00	76,00	13,00	13,00
<i>Jumlah tahun 2010</i>	30,00	35,00	32,00	33,00
<b>Jumlah / Totals</b>	<b>76,00</b>	<b>100,00</b>	<b>18,00</b>	<b>19,21</b>
01 Pejengkolan	2,70	3,56	2,75	2,92
02 Balingasal	35,00	46,20	3,00	3,18
03 Merden	7,50	9,90	0,25	0,27
04 Kalijering	-	-	-	-
05 Kaligubug	4,30	5,68	1,00	1,19
06 Sidototo	6,70	8,84	2,00	2,12
07 Rahayu	7,30	9,64	3,00	3,18
08 Sendang Dalem	9,50	12,22	3,00	3,18
09 Padureso	3,00	3,96	3,00	3,18

*Sumber: UPT Distannak Kecamatan Padureso*

**Tabel: 5.2 Populasi Ternak di Kecamatan Padureso Menurut Desa/Kelurahan dan Jenis Ternak, 2011**

<b>Desa/Kelurahan</b> <i>Villages</i>	<b>Sapi</b> <b>Biasa</b> <i>Cattle</i>	<b>Kuda</b> <i>Horse</i>	<b>Kambing</b> <i>Goat</i>	<b>Domba</b> <i>Sheep</i>
	<b>(ekor)</b>	<b>(ekor)</b>	<b>(ekor)</b>	<b>(ekor)</b>
(1)	(2)	(3)	(4)	(5)
<i>Jumlah tahun 2007</i>	1.694	35	5.268	2.369
<i>Jumlah tahun 2008</i>	1.687	36	6.871	2.464
<i>Jumlah tahun 2009</i>	1.692	31	10.240	2.256
<i>Jumlah tahun 2010</i>	1.698	26	12.031	2.200
<b>Jumlah / Totals</b>	<b>1.839</b>	<b>24</b>	<b>2.607</b>	<b>2.108</b>
01 Pejengkolan	180	2	175	254
02 Balingasal	138	3	429	242
03 Merden	91	3	313	221
04 Kalijering	68	2	105	144
05 Kaligubug	112	3	190	183
06 Sidototo	252	3	287	218
07 Rahayu	386	2	378	261
08 Sendang Dalem	436	3	430	332
09 Padureso	176	3	300	253

*Sumber: UPT Distannak Kecamatan Padureso*

**Tabel: 5.3 Populasi Unggas di Kecamatan Padureso Menurut Desa/Kelurahan dan Jenis Ternak, 2011**

<b>Desa/Kelurahan</b> <i>Villages</i>	<b>Ayam Ras</b> <b>Pedaging</b> <i>Broiller</i>	<b>Itik</b> <i>Duck</i>	<b>Burung</b> <b>Puyuh</b> <i>Quail</i>	<b>Itik Manila</b> <i>Manila</i> <i>Duck</i>
	<b>(ekor)</b>	<b>(ekor)</b>	<b>(ekor)</b>	<b>(ekor)</b>
(1)	(3)	(5)	(6)	(8)
<i>Jumlah tahun 2007</i>	20.764	897	9.974	165
<i>Jumlah tahun 2008</i>	20.760	902	9.979	160
<i>Jumlah tahun 2009</i>	20.768	900	10.008	168
<i>Jumlah tahun 2010</i>	20.770	911	9.989	170
<b>Jumlah / Totals</b>	<b>11.818</b>	<b>3.701</b>	<b>3.675</b>	<b>659</b>
01 Pejengkolan	1.338	330	-	74
02 Balingasal	1.268	433	1.750	87
03 Merden	1.205	403	-	64
04 Kalijering	1.075	292	675	61
05 Kaligubug	836	385	-	92
06 Sidototo	1.324	781	1.250	73
07 Rahayu	1.402	335	-	75
08 Sendang Dalem	1.765	430	-	64
09 Padureso	1.605	312	-	69

Sumber: UPT Distannak Kecamatan Padureso



**Tabel: 5.4 Banyaknya Produksi Daging Ternak di Kecamatan Padureso Menurut Desa/Kelurahan dan Jenis Ternak, 2011**

<b>Kecamatan</b> <i>Sub district</i>	<b>Sapi</b> <i>Cattle</i>	<b>Kambing</b> <i>Goat</i>	<b>Domba</b> <i>Sheep</i>
	<b>(kg)</b>	<b>(kg)</b>	<b>(kg)</b>
(1)	(2)	(3)	(4)
<i>Jumlah tahun 2007</i>	2.418,00	2.608,65	153,45
<i>Jumlah tahun 2008</i>	1.884,25	3.321,49	120,69
<i>Jumlah tahun 2009</i>	2.416,00	3.483,74	647,28
<i>Jumlah tahun 2010</i>	2.505,20	2.275,20	155,60
<b>Jumlah / Totals</b>	<b>3.600,00</b>	<b>2.739,60</b>	<b>108,92</b>
01 Pejengkolan	360,00	191,77	13,07
02 Balingasal	252,00	438,34	11,98
03 Merden	180,00	328,75	10,98
04 Kalijering	144,00	109,58	5,45
05 Kaligubug	216,00	191,77	9,80
06 Sidototo	504,00	301,36	10,98
07 Rahayu	756,00	410,94	13,07
08 Sendang Dalem	864,00	438,34	17,43
09 Padureso	324,00	328,75	16,16

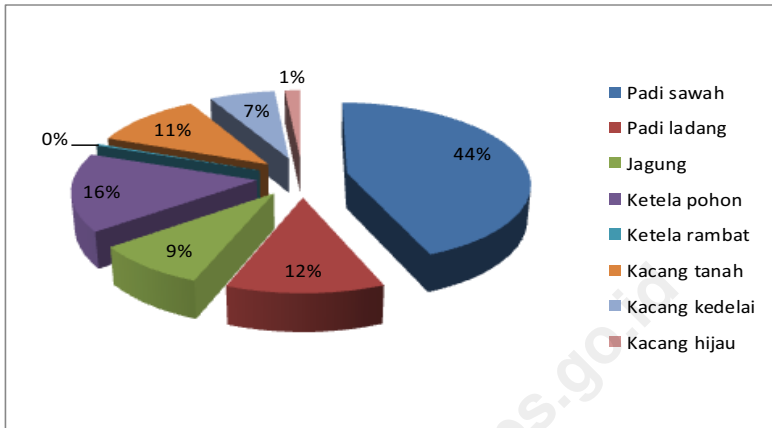
*Sumber: UPT Distannak Kecamatan Padureso*

**Tabel: 5.5 Banyaknya Produksi Daging Unggas di Kecamatan Padureso Menurut Desa/Kelurahan dan Jenis Ternak, 2011**

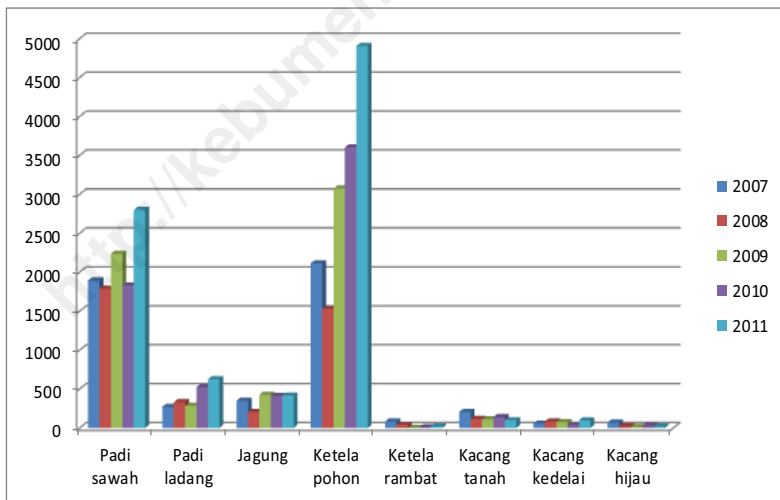
<b>Desa</b> <i>Villages</i>	<b>Ayam Ras</b> <b>Pedaging</b> <i>Layer</i>	<b>Itik</b> <i>Duck</i>	<b>Burung</b> <b>Puyuh</b> <i>Quail</i>	<b>Itik Manila</b> <i>Manila Duck</i>
	<b>(Kg)</b>	<b>(Kg)</b>	<b>(Kg)</b>	<b>(Kg)</b>
(1)	(2)	(3)	(4)	(5)
<i>Jumlah tahun 2007</i>	52.660,56	1.161,30	184,11	252,00
<i>Jumlah tahun 2008</i>	83.088,00	1.363,40	281,68	292,24
<i>Jumlah tahun 2009</i>	899,00	1.255,35	207,70	55,25
<i>Jumlah tahun 2010</i>	67.006,00	646,03	264,34	316,56
<b>Jumlah / Totals</b>	<b>34.736,18</b>	<b>667,33</b>	<b>26,05</b>	<b>291,24</b>
01 Pejengkolan	3.932,73	59,50	-	32,70
02 Balingasal	3.726,98	78,07	12,40	38,45
03 Merden	3.541,81	72,67	-	28,28
04 Kalijering	3.159,70	52,65	4,78	26,96
05 Kaligubug	2.457,22	69,42	-	40,66
06 Sidototo	3.891,58	140,82	8,86	32,26
07 Rahayu	4.120,84	60,40	-	33,15
08 Sendang Dalem	5.187,79	77,53	-	28,28
09 Padureso	4.717,51	56,26	-	30,49

*Sumber: UPT Distannak Kecamatan Padureso*

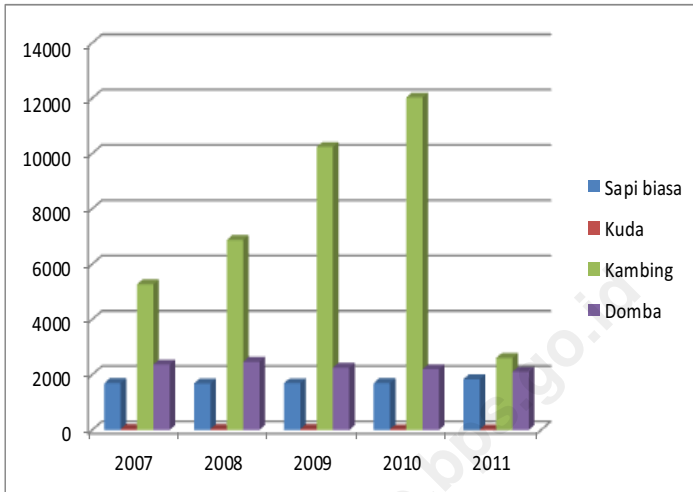
**Grafik 5.2**  
**Persentase luas panen tanaman pangan di Kecamatan Padureso, 2011**



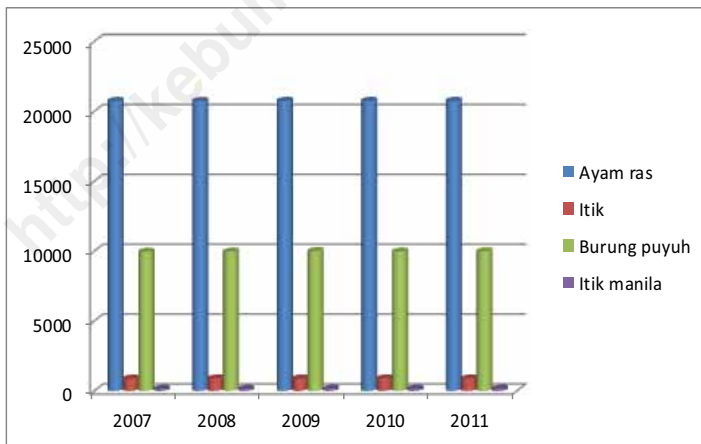
**Grafik 5.3**  
**Produksi tanaman pangan (dalam ton) di Kecamatan Padureso, 2011**



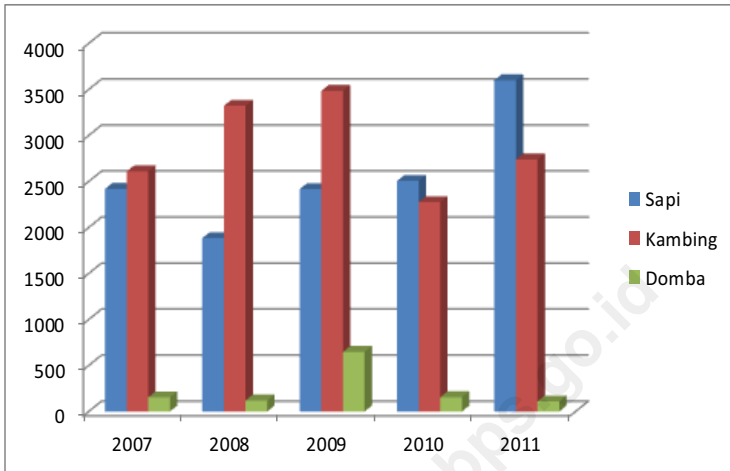
**Grafik 5.4**  
**Jumlah ternak di Kecamatan Padureso, 2007 – 2011**



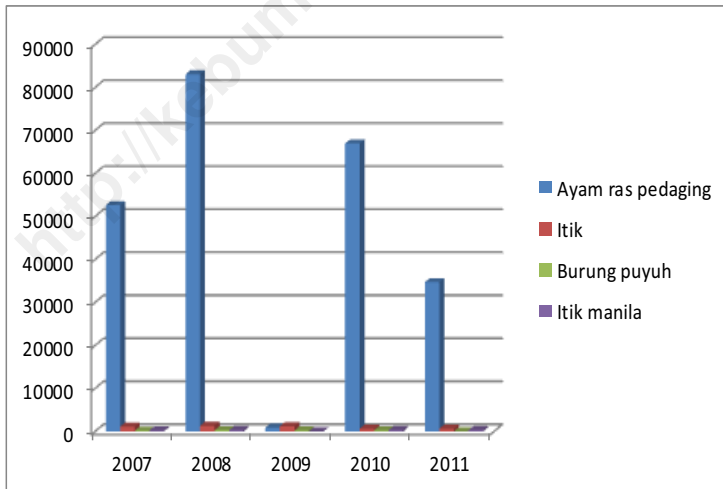
**Grafik 5.5**  
**Jumlah unggas di Kecamatan Padureso, 2007 – 2011**



**Grafik 5.6**  
**Produksi daging ternak di Kecamatan Padureso, 2007 – 2011**



**Grafik 5.7**  
**Produksi daging unggas di Kecamatan Padureso, 2007 - 2011**



# DATA

Mencerdaskan Bangsa

<http://kebumenkampus.co.id>



# DATA

## Mencerdaskan Bangsa



**Badan Pusat Statistik Kabupaten Kebumen**

JL. Arungbinang 17 A, Kebumen

Telp/fax: (0287) 381163

e-mail: [bps3305@bps.go.id](mailto:bps3305@bps.go.id)

website: [kebumenkab.bps.go.id](http://kebumenkab.bps.go.id)