



Katalog BPS : 1102001.3305091.



Kecamatan Padureso Dalam Angka 2011



Badan Pusat Statistik Kabupaten Kebumen

Kecamatan Padureso

Dalam Angka 2011

Katalog BPS : 11020001.3305091
Ukuran Buku : 16 x 20 cm
Jumlah Halaman : 65 halaman

Naskah:
Koordinator Statistik Kecamatan Padureso

Gambar Kulit:
Koordinator Statistik Kecamatan Padureso

Diterbitkan Oleh:
Badan Pusat Statistik Kabupaten Kebumen

Boleh dikutip dengan menyebut sumbernya



Sambutan Camat

Dengan memanjatkan puji syukur kehadiran Tuhan Yang Maha Esa, kami menyambut baik dengan diterbitkannya buku **“Kecamatan Padureso Dalam Angka 2011”** yang dikoordinasikan oleh Koordinator Statistik Kecamatan (KSK) dan Kantor Camat Padureso serta bantuan dari Dinas / Instansi lainnya.

Melalui buku ini kita dapat melihat data-data statistik yang dapat menggambarkan potensi wilayah Kecamatan Padureso. Selain itu buku ini diharapkan dapat membantu semua pihak, khususnya pengambil kebijakan dalam perencanaan pembangunan di Kecamatan Padureso.

Akhirnya menjadi suatu harapan kita bersama agar buku ini dapat membantu kita dalam upaya menciptakan masyarakat adil dan makmur.

Padureso, Desember 2011
CAMAT PADURESOS,

RAM GUNADI, S.H
Pembina

NIP. 19621024199201101

Kata Pengantar

Puji syukur ke hadirat Tuhan Yang Maha Kuasa, atas diterbitkannya “*Kecamatan Padureso Dalam Angka 2011*” oleh BPS Kabupaten Kebumen.

Publikasi ini berisi berbagai informasi seputar Kecamatan Padureso untuk membantu pengguna data memahami perkembangan pembangunan serta potensi yang ada di Kecamatan Padureso. Selain itu dengan diterbitkannya publikasi ini, diharapkan dapat menjadi bahan rujukan/kajian dalam perencanaan dan evaluasi kegiatan pembangunan.

Kritik dan saran konstruktif berbagai pihak kami harapkan untuk penyempurnaan penerbitan mendatang. Semoga publikasi ini mampu memenuhi tuntutan kebutuhan data statistik, baik oleh instansi/dinas pemerintah, swasta, kalangan akademisi maupun masyarakat luas.

Padureso, Desember 2011
Koordinator Statistik Kecamatan

Dwi Agus Styawan, S.Si
NIP. 198405242011011012



**Badan Pusat Statistik
Kabupaten Kebumen**



DAFTAR ISI

Sambutan Camat	i
Kata Pengantar	ii
Daftar isi	iii - v
Peta Kabupaten Kebumen	vi
Peta Kecamatan Ambal	vii

BAB I. KONDISI GEOGRAFIS

Tabel 1.1. Letak dan Kondisi Geografis Kecamatan Padureso	4
Tabel 1.2. Letak Geografis dan Ketinggian Desa di Kecamatan Padureso	5
Tabel 1.3. Jarak Dari Desa di Kecamatan Padureso ke Ibu Kota Kecamatan dan ke Ibu Kota Kabupaten	6
Tabel 1.4. Banyaknya Curah Hujan dan Suhu Harian di Kecamatan Padureso	7

BAB II. PEMERINTAHAN

Tabel 2.1. Status Pemerintahan dan Banyaknya Dusun, RW, dan RT	10
Tabel 2.2. Keberadaan Sarana Pemerintahan Desa di Kecamatan Padureso	11
Tabel 2.3. Banyaknya Perangkat Desa Berdasarkan Tingkat Pendidikan	12
Tabel 2.4. Keberadaan Aorarat Pemerintahan Desa di Kecamatan Padureso	13
Tabel 2.5. Banyaknya Pengurus PKK, BPD, dan LKMD	14
Tabel 2.6. Nama-nama Kepala Desa di Kecamatan Padureso	15

BAB III. KEPENDUDUKAN

Tabel 3.1. Banyaknya Penduduk Dirinci Menurut Jenis Kelamin	18
Tabel 3.2. Banyaknya Rumah Tangga Berdasarkan Penggunaan listrik	19
Tabel 3.3. Banyaknya Rumah Tangga Berdasarkan Sektor Ekonomi	20
Tabel 3.4. Banyaknya Rata-rata Anggota Rumah Tangga (ART)	22
Tabel 3.5. Tingkat Kepadatan Penduduk di Kecamatan Padureso	23
Tabel 3.6. Banyaknya Penduduk Kecamatan Padureso	24

Berdasarkan Kelompok Umur	
Tabel 3.7. Jumlah Penduduk Kecamatan Padureso Berdasarkan Tingkat Pendidikan Tertinggi	25
Tabel 3.8. Banyaknya Kelahiran Berdasarkan Jenis Kelamin	26
Tabel 3.9. Banyaknya Kematian Berdasarkan Jenis Kelamin	27
Tabel 3.10. Banyaknya Penduduk yang Pergi/Pindah Berdasarkan Jenis Kelamin	28

BAB IV. PERTANIAN

Tabel 4.1. Luas Lahan Sawah Dirinci Menurut Keadaan Irigasi	31
Tabel 4.2. Luas Tanah Kering Dirinci Menurut Penggunaannya	32
Tabel 4.3. Banyaknya Rumah Tangga, Rumah Tangga Pertanian, dan Rumah Tangga Petani Gurem di Kecamatan Padureso	33
Tabel 4.4. Jumlah Penduduk yang Mengusahakan Pertanian	34
Tabel 4.5. Banyaknya Ternak Besar dan Kecil di Kecamatan Padureso	35
Tabel 4.6. Banyaknya Ternak Unggas di Kecamatan Padureso	36

BAB V. PENDIDIKAN

Tabel 5.1. Banyaknya Sekolah Negeri di Kecamatan Padureso	38
Tabel 5.2. Banyaknya Sekolah Swasta di Kecamatan Padureso	39
Tabel 5.3. Banyaknya TK/RA, Murid, dan Guru di Kecamatan Padureso	40
Tabel 5.4. Banyaknya SD Negeri, murid dan Guru di Kecamatan Padureso	41
Tabel 5.5. Banyaknya MI, murid dan Guru di Kecamatan Padureso	42
Tabel 5.6. Banyaknya SMP Negeri, murid dan Guru di Kecamatan Padureso	43
Tabel 5.7. Banyaknya SMP Swasta, murid dan Guru di Kecamatan Padureso	44
Tabel 5.8. Banyaknya SMA Swasta, murid dan Guru di Kecamatan Padureso	45

BAB VI. SOSIAL DAN KESEHATAN

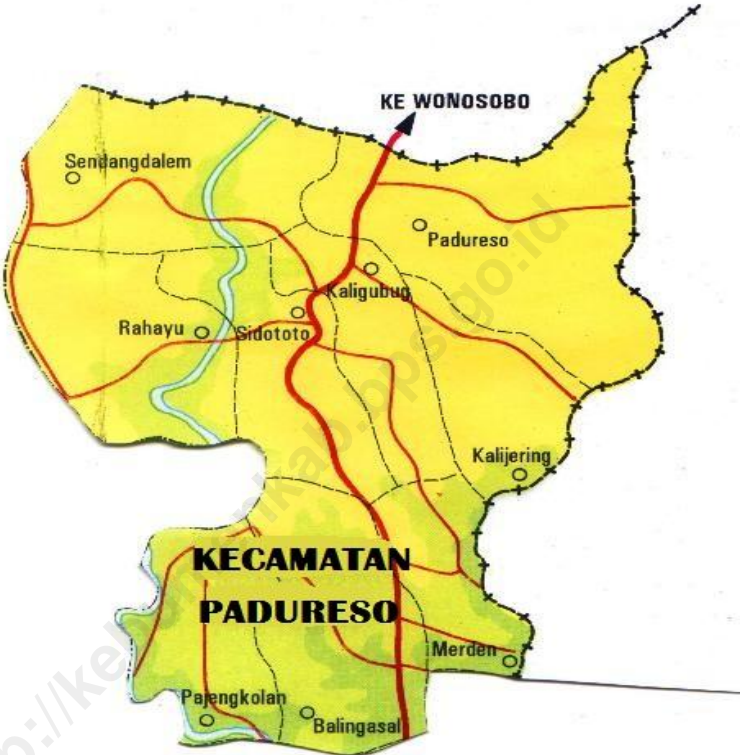
Tabel 6.1. Banyaknya Fasilitas Kesehatan di Kecamatan Padureso	47
Tabel 6.2. Banyaknya Tenaga Kesehatan di Kecamatan Padureso	48
Tabel 6.3. Banyaknya Pasien yang Berobat di Puskesmas Padureso	49

Tabel 6.4. Banyaknya Peserta KB Berdasarkan Alat Kontrasepsi yang Digunakan	50
Tabel 6.5. Banyaknya Sarana Ibadah di Kecamatan Padureso	52
Tabel 6.6. Banyaknya Perkumpulan Kesenian di Kecamatan Padureso	53
Tabel 6.7. Banyaknya Penderita Cacat Fisik dan Mental di Kecamatan Padureso	54
Tabel 6.8. Banyaknya Kejadian Nikah, Talak, Cerai, dan Rujuk di Kecamatan Padureso	55

BAB VII. PEREKONOMIAN

Tabel 7.1. Banyaknya Sarana Perdagangan di Kecamatan Padureso	60
Tabel 7.2. Banyaknya Lembaga Keuangan di Kecamatan Padureso	61
Tabel 7.3. Banyaknya Lapangan Usaha di Kecamatan Padureso	62
Tabel 7.6. Banyaknya Usaha Jasa dan Persewaan di Kecamatan Padureso	65

PETA KECAMATAN PADURESO



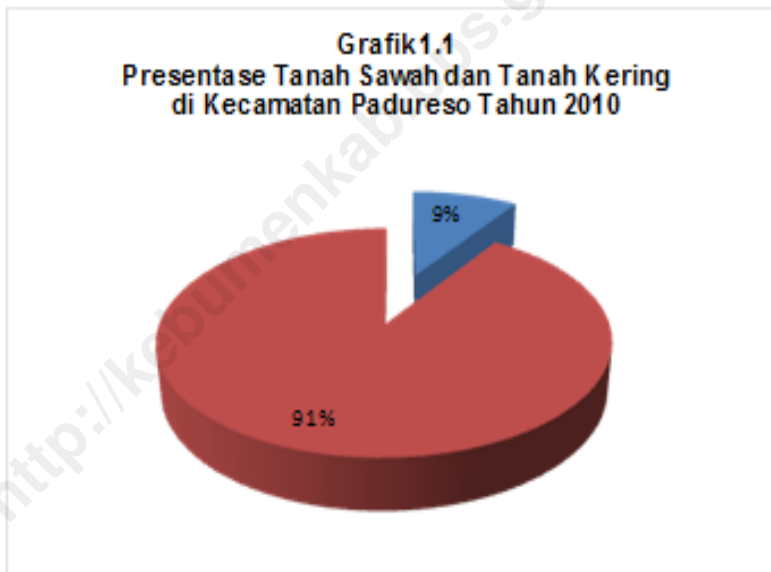
Kecamatan Padureso merupakan salah satu kecamatan yang terletak di sebelah utara Kabupaten Kebumen. Kecamatan ini merupakan hasil pemekaran dari Kecamatan Prembun, tepatnya pada tahun 2003. Secara umum bentang wilayah Kecamatan Padureso merupakan daerah berbukit, dengan rata-rata ketinggian 8,44 meter di atas permukaan laut.

Batas Kecamatan Padureso adalah Kecamatan Poncowarno di sebelah barat dan Kabupaten Purworejo di sebelah timur. Adapun di sebelah utara dan selatan, Kecamatan Padureso masing-masing berbatasan dengan Kabupaten Wonosobo dan Kecamatan Prembun.

Secara tipologi, Desa-desanya di Kecamatan Padureso merupakan desa yang berada di luar kawasan hutan. Hanya ada satu desa yang merupakan desa terisolasi, yaitu Desa Kalijering. Adapun desa yang berbatasan langsung dengan kabupaten lain adalah Desa Padureso yang berbatasan dengan Kabupaten Wonosobo dan Desa Kalijering yang berbatasan dengan Kabupaten Purworejo.

Keadaan iklim di wilayah Kecamatan Padureso dipengaruhi oleh tinggi rendahnya curah hujan. Sepanjang tahun 2010, rata-rata curah hujan di Kecamatan Padureso adalah 132 Mm, dengan suhu rata-rata harian 28⁰C.

Kecamatan Padureso memiliki luas wilayah sebesar 28,95 Km². Dari luas tersebut, 91% diantaranya, yakni sebesar 26,27 Km², merupakan tanah kering. Sedangkan 9% diantaranya merupakan tanah sawah, atau sekitar 2,68 Km².



Tabel : 1.1.
Letak dan Kondisi Geografis Kecamatan Padureso

1.1. Letak/position

Wilayah Kecamatan Padureso terletak di antara *) :

- 7,61355° Lintang Selatan
109,7090° Bujur Timur

1.2. Batas Wilayah

Sebelah Barat	: Kecamatan Poncowarno
Sebelah Timur	: Kabupaten Purworejo
Sebelah Utara	: Kabupaten Wonosobo
Sebelah Selatan	: Kecamatan Prembun

1.3. Luas Wilayah

Luas Wilayah Kecamatan Padureso adalah 2.895,073 Ha atau 28,95 Km²

1.4. Luas Kecamatan Padureso Dirinci Menurut Penggunaannya :

A. Tanah Sawah	: 267,740 Ha
1. Irigasi Tehnis	: 57,010 Ha
2. Irigasi Setengah Tehnis	: - Ha
3. Tadah Hujan	: 210,730 Ha
B. Tanah Kering	: 2.627,330 Ha
1. Pekarangan/Bangunan	: 1.070,720 Ha
2. Tegalan	: 1.177,450 Ha
3. Tambak / Kolam	: 0,500 Ha
4. Hutan Negara	: -
5. Perkebunan Negara	: -
6. Lainnya	: 378,660 Ha

Sumber Data : Statistik Kecamatan Padureso 2010

Tabel : 1.2.
Letak Geografis dan Ketinggian Desa
di Kecamatan Padureso tahun 2010

No.	Desa	Letak Geografis		Ketinggian dari permukaan laut (m)
		Letak	Kondisi	
(1)	(2)	(3)	(4)	(5)
1	Pejengkolan	di Luar Kawasan Hutan	Dataran	10,0
2	Balingasal	di Luar Kawasan Hutan	Dataran	5,0
3	Merden	di Luar Kawasan Hutan	Dataran	5,0
4	Kalijering	di Luar Kawasan Hutan	Dataran	12,0
5	Kaligubug	di Luar Kawasan Hutan	Dataran	7,0
6	Sidototo	di Luar Kawasan Hutan	Dataran	7,0
7	Rahayu	di Luar Kawasan Hutan	Dataran	12,0
8	Sendang Dalem	di Luar Kawasan Hutan	Dataran	10,0
9	Padureso	di Luar Kawasan Hutan	Dataran	8,0

Sumber Data : Statistik Kecamatan Padureso 2010

Tabel : 1.3
Jarak Dari Desa di Kecamatan Padureso ke Ibu Kota Kecamatan dan ke Ibu Kota Kabupaten
serta Alat Transportasi yang Digunakan Per Desa Tahun 2010

No.	Desa	Jarak ke Ibu Kota Kecamatan (Km)	Alat Transportasi	Jarak ke Ibu Kota Kabupaten (Km)	Alat Transportasi
(1)	(2)	(3)	(4)		
1	Pejengkolan	12,4	ojek, roda 4	27,4	roda 4
2	Balingasal	11,7	ojek, roda 4	25,2	roda 4
3	Merden	9,3	ojek, roda 4	26,3	roda 4
4	Kalijering	4,1	ojek, roda 4	34,9	roda 4
5	Kaligubug	1,5	ojek, roda 4	35,2	roda 4
6	Sidototo	3,4	ojek, roda 4	33,4	roda 4
7	Rahayu	4,7	ojek, roda 4	38,7	roda 4
8	Sendang Dalem	3,2	ojek, roda 4	36,3	roda 4
9	Padureso	0,3	-	34,1	roda 4

Sumber Data : Statistik Kecamatan Padureso 2010

Tabel : 1.4.
Banyaknya Curah Hujan dan Suhu Harian di Kecamatan Padureso
per bulan selama tahun 2010

No.	Bulan	Banyaknya	
		Suhu Harian (^o C)	Curah hujan (mm)
(1)	(2)	(3)	(4)
1	JANUARI	25	128,0
2	PEBRUARI	25	130,0
3	MARET	30	132,0
4	APRIL	30	132,0
5	M E I	28	128,0
6	J U N I	28	130,0
7	J U L I	28	133
8	AGUSTUS	30	132
9	SEPTEMBER	25	130
10	OKTOBER	25	132,0
11	NOPEMBER	28	130,0
12	DESEMBER	28	128,0
RATA - RATA		27,50	130,42

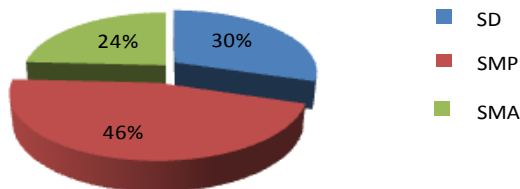
Sumber: Statistik Kecamatan Padureso 2010

PEMERINTAHAN

Kecamatan Padureso terdiri dari 9 desa. Kesembilan desa tersebut diklasifikasikan sebagai daerah pedesaan, yang dipimpin oleh seorang Kepala Desa. Dari 9 Kepala Desa, 3 diantaranya berjenis kelamin perempuan, yakni Kepala Desa Pejengkolan, Sidototo, dan Padureso.

Dalam melaksanakan tugasnya, Kepala Desa dibantu oleh seorang Sekretaris Desa dan beberapa orang perangkat desa. Jumlah perangkat desa di Kecamatan Padureso adalah 108 orang. Berdasarkan tingkat pendidikan, 46% diantaranya (40 orang) adalah SMP, 30% (26 orang) SD, dan hanya 24% (21 orang) berpendidikan SMA.

Grafik 2.1
Persentase Banyaknya Perangkat Desa
Berdasarkan Tingkat Pendidikan
Tahun 2010



Berdasarkan struktur organisasi, setiap desa terdapat beberapa Dusun, Rukun Warga (RW) dan Rukun Tetangga (RT). Secara keseluruhan, Kecamatan Padureso terdiri dari 28 Dusun, 23 RW, dan 85 RT. Keberadaan RW dan RT ini sangatlah penting, sebab keduanya merupakan suatu organisasi yang membantu kelancaran pelaksanaan tugas pembangunan di setiap Desa.

Berdasarkan ketersediaan sarana pemerintahan desa, di Kecamatan Padureso sudah cukup baik. Hal ini bisa dilihat dengan keberadaan Kantor Desa (Balai Desa), , dan adanya ruangan tersendiri untuk BPD, LKMD, ataupun PKK di masing-masing desa.

<http://kebumenkab.bps.go.id>

Tabel : 2.1.
Status Pemerintahan dan Banyaknya Dusun,
RW dan RT Dirinci Per Desa di Kecamatan Padureso Tahun 2010

No.	Desa	Status Pemerintahan	Dusun	R W	R T
(1)	(2)	(3)	(6)	(4)	(5)
1	Pejengkolan	Desa	4	1	4
2	Balingasal	Desa	6	6	14
3	Merden	Desa	3	2	11
4	Kalijering	Desa	2	2	5
5	Kaligubug	Desa	2	2	8
6	Sidototo	Desa	2	2	10
7	Rahayu	Desa	3	2	6
8	Sendang Dalem	Desa	4	4	19
9	Padureso	Desa	2	2	8
J U M L A H			28	23	85

Sumber Data : Statistik Kecamatan Padureso 2010

Tabel : 2.2.
Keberadaan Sarana Pemerintahan Desa
di Kecamatan Padureso Tahun 2010

No.	Desa	Kantor Desa	Balai Desa	Kantor BPD	Kantor PKK	Kantor LKMD
(1)	(2)	(3)	(4)	(5)	(6)	(7)
1	Pejengkolan	ada	ada	ada	ada	ada
2	Balingasal	ada	ada	ada	ada	ada
3	Merden	ada	ada	ada	ada	ada
4	Kalijering	ada	ada	ada	ada	ada
5	Kaligubug	ada	ada	ada	ada	ada
6	Sidototo	ada	ada	ada	ada	ada
7	Rahayu	ada	ada	ada	ada	ada
8	Sendang Dalem	ada	ada	ada	ada	ada
9	Padureso	ada	ada	ada	ada	ada

Sumber Data : Statistik Kecamatan Padureso 2010

Tabel : 2.3.
Banyaknya Perangkat Desa di Kecamatan Padureso
Berdasarkan Tingkat Pendidikan dirinci per desa tahun 2010

No.	Desa	SD	SLTP/Sederajat	SMA/Sederajat	PT (D2/D3/S1)	Jumlah
(1)	(2)	(3)	(4)	(5)	(6)	(7)
1	Pejengkolan	2	4	2	0	8
2	Balingasal	3	5	3	0	11
3	Merden	3	5	3	0	11
4	Kalijering	4	2	2	0	8
5	Kaligubug	3	5	2	0	10
6	Sidototo	2	5	3	0	10
7	Rahayu	4	4	1	0	9
8	Sendang Dalem	2	6	2	0	10
9	Padureso	3	4	3	0	10
J U M L A H		26	40	21	0	87

Sumber Data : Statistik Kecamatan Padureso 2010

Tabel : 2.4.
Keberadaan Aparat Pemerintahan Desa
di Kecamatan Padureso tahun 2010

No.	Desa	Kepala Desa	Sekdes	Ketua BPD	Ketua LKMD
(1)	(2)	(3)	(4)	(5)	(6)
1	Pejengolan	1	-	1	1
2	Balingasal	1	1	1	1
3	Merden	1	1	1	1
4	Kalijering	1	-	1	1
5	Kaligubug	1	1	1	1
6	Sidototo	1	1	1	1
7	Rahayu	1	1	1	1
8	Sendang Dalem	1	-	1	1
9	Padureso	1	1	1	1
J U M L A H		9	6	9	9

Sumber Data :Statistik Kecamatan Padureso 2010

Tabel : 2.5.
Banyaknya Pengurus PKK, LKMD dan BPD
per Desa di Kecamatan Padureso Tahun 2010

No.	Desa	PKK	LKMD	BPD
(1)	(2)	(3)	(4)	
1	Pejengkolan	20	5	6
2	Balingasal	28	7	7
3	Merden	25	7	7
4	Kalijering	20	6	5
5	Kaligubug	22	5	6
6	Sidototo	22	5	7
7	Rahayu	22	5	6
8	Sendang Dalem	20	6	6
9	Padureso	28	6	7
J U M L A H		207	52	57

Sumber Data : Kantor Kecamatan Padureso 2010

Tabel : 2.6.
Nama Kepala Desa dan Jenis Kelamin
dirinci per desa tahun 2010

No.	Desa	Nama Kepala Desa	Jenis Kelamin
(1)	(2)	(3)	(4)
1	Pejengkolan	Muslimah	Perempuan
2	Balingasal	Sumaryono	Laki-laki
3	Merden	Muchtar	Laki-laki
4	Kalijering	Kesod Kuswoyo	Laki-laki
5	Kaligubug	Samin	Laki-laki
6	Sidototo	Marisah	Perempuan
7	Rahayu	Muslimin	Laki-laki
8	Sendang Dalem	Simin	Laki-laki
9	Padureso	Samiyah	Perempuan

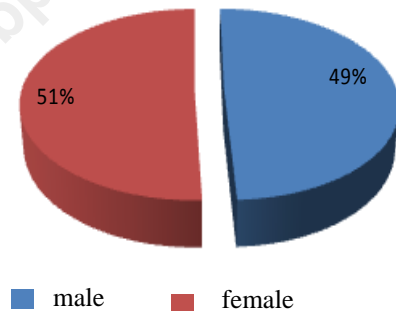
Sumber Data : Kantor Kecamatan Padureso 2010



KEPENDUDUKAN

Pada tahun 2010 jumlah penduduk Kecamatan Padureso adalah 13.146 jiwa atau 1,13% dari jumlah penduduk Kabupaten Kebumen. Apabila dirinci berdasarkan jenis kelamin, terdapat 6.493 laki-laki dan 6.653 perempuan, dengan sex ratio sebesar 97. Hal ini berarti di Kecamatan Padureso, untuk setiap 100 perempuan terdapat 97 laki-laki.

Grafik 3.1
Persentase Penduduk Laki-laki dan Perempuan
Kecamatan Padureso Tahun 2010

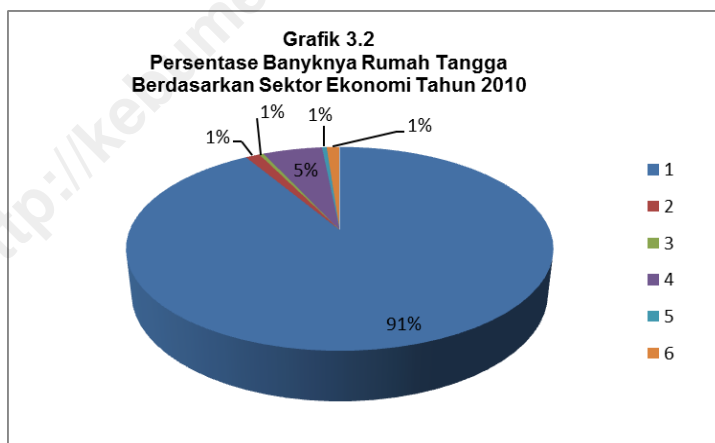


Desa dengan jumlah penduduk terbanyak adalah Desa Sendang Dalem, 2.287 jiwa atau 17% dari jumlah penduduk Kecamatan Padureso. Sedangkan Desa Kalijering merupakan desa dengan jumlah penduduk yang paling sedikit, yakni 568

jiwa, atau hanya 4% dari jumlah penduduk Kecamatan Padureso.

Secara keseluruhan tingkat kepadatan penduduk Kecamatan Padureso adalah 454 jiwa/Km². Adapun jumlah rumah tangga di Kecamatan Padureso sebanyak 3.997 rumah tangga, dengan rata-rata anggota rumah tangga sebanyak 3 jiwa per rumah tangga.

Berdasarkan mata pencaharian utama, sebagian besar rumah tangga di Kecamatan Padureso berusaha di sektor pertanian, yakni sebesar 91% atau 3.651 rumah tangga. Sedangkan 5% diantaranya, sebanyak 215 rumah tangga, berusaha di sektor perdagangan/rumah makan. Adapun sisanya, masing-masing sebesar 1%, berusaha di sektor industri, konstruksi/bangunan, angkutan/informasi, dan jasa.



Tabel : 3.1.
Banyaknya Penduduk di Kecamatan Padureso
Berdasarkan Jenis Kelamin tahun 2010

No.	Desa	Jenis Kelamin		Jumlah
		Laki - Laki	Perempuan	
(1)	(2)	(3)	(4)	(5)
1	Pejengkolan	454	418	872
2	Balingasal	1005	1066	2.071
3	Merden	867	926	1.793
4	Kalijering	291	277	568
5	Kaligubug	523	520	1.043
6	Sidototo	767	781	1.548
7	Rahayu	668	688	1.356
8	Sendang Dalem	1121	1166	2.287
9	Padureso	797	811	1.608
JUMLAH		6.493	6.653	13.146

Sumber Data : Hasil Sensus Penduduk 2010

Tabel : 3.2
Banyaknya Rumah Tangga di Kecamatan Padureso
Berdasarkan Penggunaan Listrik per desa tahun 2010

No.	Desa	PLN	Non PLN	Sentir/Pelita/ Obor	Jumlah Rumah Tangga
(1)	(2)	(3)	(4)	(5)	(6)
1	Pejengkolan	128	177	2	307
2	Balingasal	386	217	1	604
3	Merden	268	255	1	524
4	Kalijering	15	181	2	198
5	Kaligubug	177	248	1	426
6	Sidototo	182	141	1	324
7	Rahayu	211	183	1	395
8	Sendang Dalem	328	402	0	730
9	Padureso	455	34	0	489
J U M L A H		2.150	1.838	9	3.997

Sumber Data : Statistik Kecamatan Padureso 2010

Tabel : 3.3. Lanjutan

No.	Desa	Banguna n & Ko nstruksi	Perdag Hotel R. Makan	Angkt & Komunikasi	Bank Lemb Keu.	Jasa Jasa
(1)	(2)	(8)	(9)	(10)	(11)	(12)
1	Pejengkolan	-	10	4	-	7
2	Balingasal	-	34	2	-	5
3	Merden	7	28	-	-	4
4	Kalijering	-	16	-	-	2
5	Kaligubug	-	30	6	-	3
6	Sidototo	5	20	-	-	3
7	Rahayu	4	12	-	-	3
8	Sendang Dalem	-	30	2	-	5
9	Padureso	-	35	3	-	15
		16	215	17	0	47

Sumber Data : Statistik Kecamatan Padureso 2010

Tabel : 3.4
Banyaknya Rata-rata Anggota Rumah Tangga (ART)
per Desa di Kecamatan Padureso Tahun 2010

No.	Desa	Jumlah Penduduk	Jumlah Rumah Tangga	Rata-rata Banyaknya ART
(1)	(2)	(3)	(4)	(5)
1	Pejengkolan	872	307	3
2	Balingasal	2071	604	3
3	Merden	1793	524	3
4	Kalijering	568	198	3
5	Kaligubug	1043	426	2
6	Sidototo	1548	324	5
7	Rahayu	1356	395	3
8	Sendang Dalem	2287	730	3
9	Padureso	1608	489	3

Sumber Data : Statistik Kecamatan Padureso 2010

Tabel : 3.5.
Tingkat Kepadatan Penduduk
per Desa di Kecamatan Padureso Tahun 2010

No.	Desa	Jumlah Penduduk	Luas Wilayah (Km ²)	Tingkat Kepadatan Penduduk
(1)	(2)	(3)		
1	Pejengkolan	872	2,90	300,7
2	Balingasal	2071	3,10	668,1
3	Merden	1793	3,92	457,4
4	Kalijering	568	0,93	610,8
5	Kaligubug	1043	2,76	377,9
6	Sidototo	1548	3,71	417,3
7	Rahayu	1356	3,14	431,8
8	Sendang Dalem	2287	5,35	427,5
9	Padureso	1608	3,14	512,1

Sumber Data : Statistik Kec. Padureso 2010

Tabel : 3.6
Banyaknya Penduduk Kecamatan Padureso
Berdasarkan Kelompok Umur dan Jenis Kelamin Tahun 2010

No.	Kelompok Umur (Th)	Jenis Kelamin		Jumlah
		Laki - Laki	Perempuan	
(1)	(2)	(3)	(4)	(5)
1	0 - 4	581	521	1102
2	5 - 9	569	624	1193
3	10 - 14	758	709	1467
4	15 - 19	565	470	1035
5	20 - 24	376	417	793
6	25 - 29	352	388	740
7	30 - 34	408	450	858
8	35 - 39	406	460	866
9	40 - 44	477	502	979
10	45 - 49	455	519	974
11	50 - 54	400	417	817
12	55 - 59	388	305	693
13	60 - 64	214	266	480
14	65 - 69	217	248	465
15	70 - 74	165	182	347
16	75 +	162	175	337
J U M L A H		6.493	6.653	13.146

Sumber Data : Statistik Kecamatan Padureso 2010

Tabel : 3.7.
Jumlah Penduduk Berdasarkan Tingkat Pendidikan Tertinggi
per Desa di Kecamatan Padureso Tahun 2010

No.	Desa	Tidak/belum pernah bersekolah	Pra Seko lah	SD	SMP	SMA	D3/D4/S1
(1)	(2)	(3)	(5)	(6)	(7)	(8)	(9)
1	Pejengkolan	174	44	218	262	157	17
2	Balingasal	414	104	518	621	373	41
3	Merden	359	90	448	538	323	36
4	Kalijering	114	28	142	170	102	11
5	Kaligubug	209	52	261	313	188	21
6	Sidototo	310	77	387	464	279	31
7	Rahayu	271	68	339	407	244	27
8	Sendang Dalem	457	114	572	686	412	46
9	Padureso	322	80	402	482	289	32
J U M L A H		2.629	657	3.287	3.944	2366	263

Sumber Data : Statistik Kecamatan Padureso 2010

Tabel : 3.8
Banyaknya Kelahiran Berdasarkan Jenis Kelamin
per Desa di Kecamatan Padureso Tahun 2010

No.	Desa	Laki-laki	Perempuan	Jumlah
(1)	(2)	(3)	(4)	(5)
1	Pejengkolan	8	12	20
2	Balingasal	4	7	11
3	Merden	15	5	20
4	Kalijering	7	4	11
5	Kaligubug	12	8	20
6	Sidototo	6	2	8
7	Rahayu	10	6	16
8	Sendang Dalem	13	3	16
9	Padureso	9	3	12
Jumlah		84	50	134

Sumber Data : Statistik Kecamatan Padureso 2010

Tabel : 3.9
Banyaknya Kematian Berdasarkan Jenis Kelamin
per desa di Kecamatan Padureso tahun 2010

No.	Desa	Laki-laki	Perempuan	Jumlah
(1)	(2)	(3)	(4)	(5)
1	Pejengkolan	3	2	5
2	Balingasal	2	4	6
3	Merden	3	5	8
4	Kalijering	4	4	8
5	Kaligubug	2	4	6
6	Sidototo	5	3	8
7	Rahayu	3	6	9
8	Sendang Dalem	4	7	11
9	Padureso	6	3	9
Jumlah		32	38	70

Sumber Data : Statistik Kecamatan Padureso 2

Tabel : 3.10
Banyaknya Penduduk yang Pergi/Pindah Berdasarkan Jenis Kelamin
per desa di Kecamatan Padureso tahun 2010

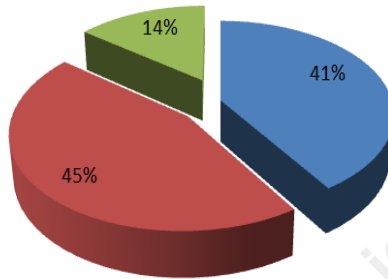
No.	Desa	Laki-laki	Perempuan	Jumlah
(1)	(2)	(3)	(4)	(5)
1	Pejengkolan	3	0	3
2	Balingasal	2	1	3
3	Merden	2	3	5
4	Kalijering	3	2	5
5	Kaligubug	1	1	2
6	Sidototo	2	2	4
7	Rahayu	2	3	5
8	Sendang Dalem	0	2	2
9	Padureso	2	2	4
Jumlah		17	16	33

Sumber Data : Statistik Kecamatan Padureso 2010

Secara keseluruhan luas wilayah Kecamatan Padureso adalah 2.895,07 Ha dengan rincian 267,74 Ha merupakan tanah sawah dan 2.627,33 berupa tanah kering.

Berdasarkan kondisi pengairan tanah sawah di Kecamatan Padureso, 79% diantaranya merupakan sawah tadah hujan, atau seluas 210,73 Ha. Sedangkan sisanya, yakni sebesar 21% atau seluas 57,01 Ha merupakan sawah irigasi. Adapun tanah kering, sebanyak 45% diantaranya atau seluas 1.177,45 Ha merupakan tegalan dan 41% atau seluas 1.070,72 Ha merupakan pekarangan/bangunan.

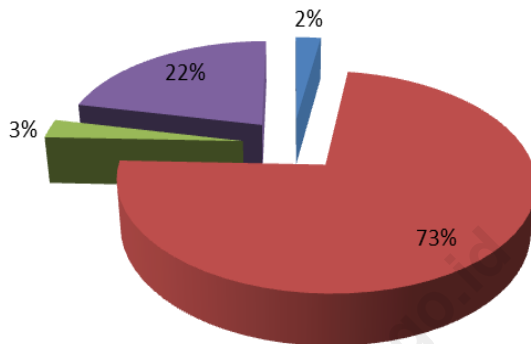
Grafik 4.1
Persentase Luas Tanah Kering
Berdasarkan Penggunaannya Tahun 2010



■ tegalan ■ Pekarangan/bangunan ■ lainnya

Jumlah penduduk Kecamatan Padureso adalah 13.146 orang. Dari jumlah tersebut, 32% diantaranya atau sebanyak 4.178 orang merupakan penduduk yang mengusahakan pertanian, baik sebagai pemilik lahan, penggarap ataupun juga sebagai buruh tani.

Grafik 4.2
Persentase Penduduk Yang Mengusahakan Pertanian
Tahun 2010



- Buruh tani
- Penggarap
- Pemilik lahan (tidak menggarap)

Tabel : 4.1.
Luas Lahan Sawah
Dirinci Menurut Keadaan Irigasi Per Desa Tahun 2010

No.	Desa	Irigasi teknis (Ha)	Irigasi 1/2teknis (Ha)	Irigasi Sedrhn (Ha)	Tadah Hujan (Ha)	Jumlah (Ha)
(1)	(2)	(3)	(4)	(5)	(6)	(7)
1	Pejengkolan	16,75	-	-	-	16,75
2	Balingasal	40,26	-	-	-	40,26
3	Merden	-	-	-	3,00	3,00
4	Kalijering	-	-	-	24,00	24,00
5	Kaligubug	-	-	-	20,73	20,73
6	Sidototo	-	-	-	70,88	70,88
7	Rahayu	-	-	-	52,13	52,13
8	Sendang Dalem	-	-	-	40,00	40,00
9	Padureso	-	-	-	-	0,00
Jumlah		57,01	0,00	0,00	210,73	267,74

Sumber: UPT Pertanian Padureso 2010

Tabel : 4.2
Luas Lahan Kering
Dirinci Menurut Penggunaannya Per Desa Tahun 2010

No.	Desa	Pekar./ Bang. Ha	Tegal- an Ha	Tambak/ Kolam Ha	Hutan Negara Ha	Perkeb. Negara Ha	Lain- nya Ha	Jumlah Ha
(1)	(2)	(3)	(4)	(5)	(6)	(7)	(8)	(9)
1	Pejengkolan	228,97	155,00	-	-	-	30,24	414,21
2	Balingasal	89,71	125,00	-	-	-	43,30	258,01
3	Merden	67,00	125,90	-	-	-	45,89	238,79
4	Kalijering	56,13	183,91	-	-	-	12,50	252,54
5	Kaligubug	90,82	132,23	-	-	-	35,75	258,79
6	Sidototo	98,07	137,22	-	-	-	39,78	275,08
7	Rahayu	248,02	63,25	-	-	-	54,56	365,83
8	Sendang Dalem	102,00	177,94	0,50	-	-	65,89	346,33
9	Padureso	90,00	77,00	-	-	-	50,75	217,75
Jumlah		1070,72	1177,45	0,50	0,00	0,00	378,66	2627,33

Sumber: UPT Pertanian Padureso 2010

Tabel 4.3
 Banyaknya Rumah Tangga, Rumah Tangga Pertanian
 dan Rumah Tangga Petani Gurem di Kecamatan Padureso
 dirinci per desa tahun 2010

No.	Desa	Jumlah Rumah Tangga	Rumah Tangga Pertanian	Rumah Tangga Petani Gurem
(1)	(2)	(3)	(4)	(5)
1	Pejengkolan	307	286	135
2	Balingasal	604	560	423
3	Merden	524	482	289
4	Kalijering	198	161	98
5	Kaligubug	426	393	112
6	Sidototo	324	281	267
7	Rahayu	395	376	378
8	Sendang Dalem	730	678	384
9	Padureso	489	434	262
J U M L A H		3.997	3.651	2.348

Sumber: UPT Pertanian Padureso 2010

Tabel 4.4
Jumlah Penduduk Yang Mengusahakan Pertanian
Dirinci Per Desa Tahun 2010

No.	Desa	Penduduk Yang Mengusahakan Pertanian					Jumlah
		Jumlah Penduduk	Pemilik lahan (tdk menggarap)	Pemilik lahan (menggarap)	Penggarap	Buruh Tani	
(1)	(2)	(3)	(4)	(5)	(6)	(7)	(8)
1	Pejengkolan	872	38	413	39	531	1.021
2	Balingasal	2071	9	245	12	35	301
3	Merden	1793	13	226	16	8	263
4	Kalijering	568	6	374	9	28	417
5	Kaligubug	1043	7	219	12	210	448
6	Sidototo	1548	9	482	5	75	571
7	Rahayu	1356	5	607	6	4	622
8	Sendang Dalem	2287	7	326	13	6	352
9	Padureso	1608	6	167	7	3	183
J U M L A H		13.146	100	3.059	119	900	4.178

Sumber: UPT Pertanian Padureso 2010

Tabel 4.5
 Banyaknya Ternak Besar dan Kecil di Kecamatan Padureso
 dirinci Per Desa Tahun 2010

No.	Desa	Kambing	Sapi	Kerbau	Kuda
(1)	(2)	(3)	(4)	(5)	(6)
1	Pejengkolan	101	78	-	-
2	Balingasal	221	147	-	2
3	Merden	282	105	-	-
4	Kalijering	92	56	-	-
5	Kaligubug	100	90	-	-
6	Sidototo	142	94	-	-
7	Rahayu	173	110	-	-
8	Sendang Dalem	231	144	-	-
9	Padureso	193	117	-	-
J U M L A H		1.535	941	0	2

Sumber: Peperla Padureso 2010

Tabel 4.6
 Banyaknya Ternak Unggas di Kecamatan Padureso
 dirinci per desa tahun 2010

No.	Desa	Ayam Ras	Itik	Mentog
(1)	(2)	(3)	(4)	(5)
1	Pejengkolan	320	76	76
2	Balingasal	830	209	143
3	Merden	684	113	154
4	Kalijering	316	78	76
5	Kaligubug	524	98	117
6	Sidototo	721	90	123
7	Rahayu	410	68	87
8	Sendang Dalem	763	112	140
9	Padureso	732	109	112
J U M L A H		5.300	953	1.028

Sumber: Peperla Padureso 2010



PENDIDIKAN

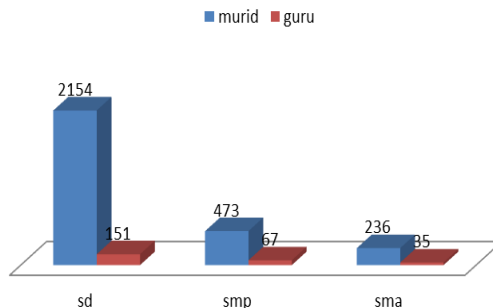


Secara umum, di Kecamatan Padureso terdapat jenjang pendidikan mulai dari TK hingga SMA/ sederajat. Di setiap desa terdapat minimal satu Sekolah Dasar Negeri, tapi di satu kecamatan hanya terdapat satu SMP Negeri, tepatnya di Desa Sidototo. Sedangkan untuk jenjang SMA/ Sederajat hanya terdapat di dua Desa, yakni Desa Balingasal dan Sendang Dalem. Pada jenjang ini, belum terdapat SMA Negeri, hanya setingkat MA dan SMK swasta.

Pada tahun 2010, jumlah siswa SD (baik negeri ataupun swasta) adalah 2.154 anak dengan guru sebanyak 151 guru.

Berdasarkan data ini, maka terlihat bahwa rasio jumlah

Grafik 5.1
Jumlah Murid dan Guru
Berdasarkan Tingkat Pendidikan Tahun 2010



guru dan murid adalah 1:14. Artinya seorang guru bertanggung jawab terhadap 14 siswa.

Tabel 5.1

Banyaknya Sekolah Negeri di Kecamatan Padureso Berdasarkan
Tingkatan dirinci per desa tahun 2010

No.	Desa	SD	SMP	SMA
(1)	(2)	(3)	(4)	(5)
1	Pejengkolan	1	-	-
2	Balingasal	2	-	-
3	Merden	2	-	-
4	Kalijering	1	-	-
5	Kaligubug	1	-	-
6	Sidototo	1	1	-
7	Rahayu	1	-	-
8	Sendang Dalem	1	-	-
9	Padureso	2	-	-
J U M L A H		12	1	0

Sumber: UPT DIKPORA Padureso 2010

Tabel 5.2

Banyaknya Sekolah Swasta di Kecamatan Padureso Berdasarkan
Tingkatan Pendidikan dirinci per desa tahun 2010

No.	Desa	SD	SMP	SMA
(1)	(2)	(3)	(4)	(5)
1	Pejengkolan	-	-	-
2	Balingasal	-	1	1
3	Merden	1	-	-
4	Kalijering	-	-	-
5	Kaligubug	-	-	-
6	Sidototo	-	-	-
7	Rahayu	-	-	-
8	Sendang Dalem	1	1	1
9	Padureso	-	-	-
J U M L A H		2	2	2

Sumber: UPT DIKPORA Padureso 2010

Tabel 5.3

Banyaknya TK/RA, Murid, dan Guru di Kecamatan Padureso

dirinci per desa tahun 2010

No.	Desa	TK/RA	Murid		Jumlah	Guru
			Laki-laki	Perempuan		
(1)	(2)	(3)	(4)	(5)	(6)	(7)
1	Pejengkolan	1	12	13	25	2
2	Balingasal	2	21	20	41	4
3	Merden	2	17	14	31	5
4	Kalijering	1	10	11	21	2
5	Kaligubug	1	13	15	28	3
6	Sidototo	1	12	16	28	3
7	Rahayu	2	20	26	46	4
8	Sendang Dalem	2	24	22	46	4
9	Padureso	2	22	15	37	4
Jumlah		14	151	152	303	31

Sumber: UPT DIKPORa Padureso 2010

Tabel 5.4
Banyaknya SD Negeri, Murid, dan Guru
Dirinci Per Desa Tahun 2010

No.	Desa	SDN	Murid		Jumlah	Guru
			Laki-laki	Perempuan		
(1)	(2)	(3)	(4)	(5)	(6)	(7)
1	Pejengkolan	1	98	80	178	11
2	Balingasal	2	161	156	317	23
3	Merden	2	110	90	200	22
4	Kalijering	1	50	50	100	10
5	Kaligubug	1	89	80	169	10
6	Sidototo	1	137	145	282	11
7	Rahayu	1	108	132	240	9
8	Sendang Dalem	1	152	145	297	10
9	Padureso	2	154	135	289	22
J U M L A H		12	1.059	1.013	2.072	128

Sumber: UPT DIKPORA Padureso 2010

Tabel 5.5
Banyaknya MI, Murid, dan Guru
Dirinci Per Desa Tahun 2010

No.	Desa	MI	Murid		Jumlah	Guru
			Laki-laki	Perempuan		
(1)	(2)	(3)	(4)	(5)	(6)	(7)
1	Pejengkolan	-	-	-	0	-
2	Balingasal	-	-	-	0	-
3	Merden	1	32	40	72	12
4	Kalijering	-	-	-	0	-
5	Kaligubug	-	-	-	0	-
6	Sidototo	-	-	-	0	-
7	Rahayu	-	-	-	0	-
8	Sendang Dalem	1	45	42	87	11
9	Padureso	-	-	-	0	-
J U M L A H		2	77	82	159	23

Sumber: UPT DIKPORA Padureso 2010

Tabel 5.6

Banyaknya SMP Negeri, Murid, dan Guru di Kecamatan Padureso
dirinci per desa tahun 2010

No.	Desa	SMPN	Murid		Jumlah	Guru
			Laki-laki	Perempuan		
1	Pejengkolan	-	-	-	-	-
2	Balingasal	-	-	-	-	-
3	Merden	-	-	-	-	-
4	Kalijering	-	-	-	-	-
5	Kaligubug	-	-	-	-	-
6	Sidototo	1	193	178	371	38
7	Rahayu	-	-	-	-	-
8	Sendang Dalem	-	-	-	-	-
9	Padureso	-	-	-	-	-
J U M L A H		1	193		371	38

Sumber: UPT DIKPORA Padureso 2010

Tabel 5.7

Banyaknya SMP/MTs Swasta, Murid, dan Guru
di Kecamatan Padureso dirinci per desa tahun 2010

No.	Desa	SMP/MTs Swasta	Murid		Jumlah	Guru
			Laki- laki	Perempuan		
1	Pejengkolan	-	-	-	0	-
2	Balingasal	1	150	158	308	15
3	Merden	-	-	-	0	-
4	Kalijering	-	-	-	0	-
5	Kaligubug	-	-	-	0	-
6	Sidototo	-	-	-	0	-
7	Rahayu	-	-	-	0	-
8	Sendang Dalem	1	92	102	194	14
9	Padureso	-	-	-	0	-
J U M L A H		2	242	242	102	29

Sumber: UPT DIKPORA Padureso 2010

Tabel 5.8

Banyaknya SMA/MA/SMK Swasta, Murid, dan Guru di Kecamatan Padureso
dirinci per desa tahun 2010

No.	Desa	SMA/MA/SMK Swasta	Murid		Jumlah	Guru
			Laki-laki	Perempuan		
1	Pejengkolan	-	-	-	0	-
2	Balingasal	1	42	76	118	18
3	Merden	-	-	-	0	-
4	Kalijering	-	-	-	0	-
5	Kaligubug	-	-	-	0	-
6	Sidototo	-	-	-	0	-
7	Rahayu	-	-	-	0	-
8	Sendang Dalem	1	40	78	118	17
9	Padureso	-	-	-	0	-
J U M L A H		2	82	154	236	35

Sumber: UPT DIKPORA Padureso 2010

6

Sosial dan Kesehatan

Fasilitas kesehatan di Kecamatan Padureso bisa dikatakan belum maksimal. Hal ini terlihat dengan minimnya jumlah sarana kesehatan yang tersedia. Dalam satu kecamatan hanya terdapat satu unit Puskesmas, yang terletak di Desa Padureso. Namun permasalahan ini cukup tertangani dengan adanya Pos Kesehatan Desa (PKD), yang pada tahun-tahun sebelumnya disebut dengan POLINDES. Dari sembilan desa di Kecamatan Padureso, hanya dua desa yang belum terdapat PKD, yakni Desa Merden dan Padureso.

Penanganan masalah-masalah kesehatan di Kecamatan Padureso lebih bertumpu pada keberadaan bidan yang tinggal di desa. Sebab di Kecamatan Padureso, hanya terdapat dua dokter yang bertempat tinggal sekaligus berpraktek di Kecamatan Padureso, tepatnya di Desa Balingasal dan Padureso.

Tabel 6.1
 Banyaknya Fasilitas Kesehatan
 Dirinci Per Desa Tahun 2010

No.	Desa	Puskesmas	PKD	Posyandu	Apotek	Toko Obat	Poliklinik
(1)	(2)	(3)	(4)	(5)	(6)	(7)	(8)
1	Pejengkolan	-	1	2	-	-	-
2	Balingasal	-	1	6	-	-	-
3	Merden	-	-	5	-	-	-
4	Kalijering	-	1	2	-	-	-
5	Kaligubug	-	1	4	-	-	-
6	Sidototo	-	1	5	-	-	-
7	Rahayu	-	1	3	-	-	-
8	Sendang Dalem	-	1	4	-	-	-
9	Padureso	1	-	4	-	-	1
J U M L A H		1	7	35	0	0	1

Sumber: Statistik Kec. Padureso 2010

Tabel 6.2

Banyaknya Tenaga Kesehatan di Kecamatan Padureso

dirinci per desa tahun 2010

No.	Desa	Dokter	Bidan	Mantri	Dukun Bayi
(1)	(2)	(3)	(4)	(5)	(6)
1	Pejengkolan	-	1	-	-
2	Balingasal	1	2	1	1
3	Merden	-	2	-	1
4	Kalijering	-	1	-	-
5	Kaligubug	-	1	-	-
6	Sidototo	-	1	-	-
7	Rahayu	-	1	-	1
8	Sendang Dalem	-	1	1	1
9	Padureso	1	2	2	1
J U M L A H		2	12	4	5

Sumber: Statistik Kec. Padureso 2010

Tabel 6.3
 Banyaknya Pasien Yang Berobat Di Puskesmas Padureso
 Dirinci Per Bulan Selama Tahun 2010

No.	Bulan	Pasien
(1)	(2)	(3)
1	Januari	432
2	Februari	467
3	Maret	545
4	April	570
5	Mei	640
6	Juni	487
7	Juli	654
8	Agustus	598
9	September	502
10	Oktober	712
11	November	587
12	Desember	523
J U M L A H		6.717

Sumber: Puskesmas Padureso 2010

Tabel 6.4
Banyaknya Peserta KB Berdasarkan Alat Kontrasepsi yang Digunakan
dirinci per desa tahun 2010

No.	Desa	IUD	MOP	MOW
(1)	(2)	(3)	(4)	(5)
1	Pejengkolan	12	-	20
2	Balingasal	3	4	25
3	Merden	3	-	18
4	Kalijering	-	-	5
5	Kaligubug	-	2	5
6	Sidototo	-	2	15
7	Rahayu	-	-	4
8	Sendang Dalem	8	2	4
9	Padureso	3	4	60
J U M L A H		29	14	156

Sumber: UPT PPKB Padureso 2010

Tabel 6.4 lanjutan

No.	Desa	Implant	Suntik	Pil	Kondom	Jumlah
(1)	(2)	(6)	(7)	(8)	(9)	(10)
1	Pejengkolan	52	42	18	2	146
2	Balingasal	70	75	125	2	304
3	Merden	52	92	74	-	239
4	Kalijering	24	15	90	-	134
5	Kaligubug	25	80	64	-	176
6	Sidototo	65	112	52	4	267
7	Rahayu	64	52	40	-	160
8	Sendang Dalem	50	170	94	-	328
9	Padureso	98	16	92	2	275
J U M L A H		500	654	649	10	2.029

Sumber: PPKB Padureso 2010

Tabel 6.5

Banyaknya Sarana Ibadah di Kecamatan Padureso

dirinci per desa tahun 2010

No.	Desa	Masjid	Mushola	Gereja
(1)	(2)	(3)	(4)	(5)
1	Pejengkolan	2	3	-
2	Balingasal	3	8	-
3	Merden	3	7	-
4	Kalijering	2	3	-
5	Kaligubug	2	6	-
6	Sidototo	2	4	-
7	Rahayu	3	6	-
8	Sendang Dalem	4	3	-
9	Padureso	2	5	-
JUMLAH		23	45	0

Sumber: Statistik Kec. Padureso 2010

Tabel 6.6

Banyaknya Perkumpulan Kesenian di Kecamatan Padureso

dirinci per desa tahun 2010

N o.	Desa	Karawit an	Qasid ah	Jane ng	Org an	Way ang Kulit	Reba na
(1)	(2)	(3)	(4)	(5)	(6)	(7)	(8)
1	Pejengkolan	1	-	-	1	-	-
2	Balingasal	1	1	2	1	-	2
3	Merden	-	-	-	-	-	-
4	Kalijering	-	-	-	-	-	-
5	Kaligubug	-	-	-	-	-	-
6	Sidototo	-	-	-	1	-	1
7	Rahayu	-	-	-	-	-	-
8	Sendang Dalem	-	-	-	-	-	1
9	Padureso	-	-	1	-	-	1
J U M L A H		2	1	3	3	0	5

Sumber: Statistik Kec. Padureso 2010

Tabel 6.7
Banyaknya Penderita Cacat Fisik dan Cacat Mental
Dirinci Per Desa Tahun 2010

No.	Desa	Cacat Fisik				Cacat Mental			
		Tuna Rungu	Tuna Wicara	Tuna Netra	Lainnya	Idiot	Gila	Stres	Lainnya
(1)	(2)	(3)	(4)	(5)	(6)	(7)	(8)	(9)	(10)
1	Pejengkolan	1	-	-	1	-	-	-	-
2	Balingasal	1	1	1	1	1	-	-	-
3	Merden	-	-	-	-	-	-	-	-
4	Kalijering	-	-	-	-	2	-	-	-
5	Kaligubug	1	1	-	-	-	-	-	-
6	Sidototo	-	-	-	1	1	-	-	-
7	Rahayu	-	1	-	-	-	-	-	-
8	Sendang Dal	1	-	-	-	-	-	-	-
9	Padureso	-	-	-	-	-	-	-	-
J U M L A H		4	3	1	3	4	0	0	0

Sumber: Statistik Kec. Padureso 2010

Tabel : 6.8
Banyaknya Kejadian Nikah, Talak, Cerai, Dan Rujuk
Dirinci Per Desa Selama Tahun 2010

No.	Desa	Nikah	Talak	Cerai	Rujuk
(1)	(2)	(3)	(4)	(5)	(6)
1	Pejengkolan	15	-	-	-
2	Balingasal	20	-	-	-
3	Merden	23	-	-	-
4	Kalijering	12	-	-	-
5	Kaligubug	23	-	-	-
6	Sidototo	22	-	-	-
7	Rahayu	30	-	-	-
8	Sendang Dalem	21	-	-	-
9	Padureso	27	-	-	-
J U M L A H		193	-	-	-

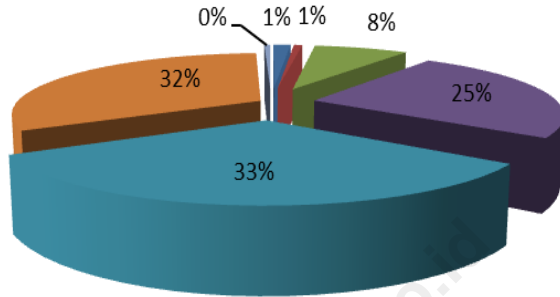
Sumber Data : KUA Kecamatan Padureso 2010



Sumber: Puskesmas Padureso Tahun 2010

<http://kebumenkabbps.go.id>

Grafik 6.2
Persentase Peserta KB
Berdasarkan Alat Kontrasepsi Yang Digunakan



- Suntik (33%)
- Pil (32%)
- Implant (25%)
- MOW (8%)
- IUD (1%)
- MOP (1%)
- Kondom (0%)

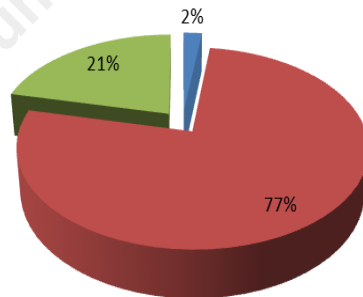


PEREKONOMIAN



Secara umum masyarakat di Kecamatan Padureso bertumpu pada sektor pertanian sebagai kegiatan perekonomian utama. Sebagai penunjang kegiatan jual-beli, di Kecamatan Padureso hanya terdapat dua pasar, tepatnya berada di Desa Balingasal dan Padureso. Sarana perdagangan yang lain paling banyak berupa Toko/Kios dan Warung makan.

Grafik 7.1
Persentase Sarana Perdagangan
Tahun 2010



■ Toko/kios ■ Warung makan ■ Pasar

Sarana perekonomian lain yang terdapat di Kecamatan Padureso adalah lembaga keuangan, diantaranya Bank, Koperasi dan BKD/Simpan pinjam. Diantara lembaga-lembaga keuangan tersebut yang paling banyak adalah BKD/Simpan pinjam yakni sebanyak 12 unit. Sedangkan bank hanya terdapat satu unit, tepatnya di Desa Padureso.

<http://kebumenkab.bps.go.id>

Tabel 7.1

Banyaknya Sarana Perdagangan di Kecamatan Padureso

dirinci per desa tahun 2010

No	Desa	Pasar	Toko Kelontong	Warung Makan
(1)	(2)	(3)	(4)	(5)
1	Pejengkolan	-	5	1
2	Balingasal	1	15	4
3	Merden	-	5	2
4	Kalijering	-	4	-
5	Kaligubug	-	6	1
6	Sidototo	-	4	2
7	Rahayu	-	4	-
8	Sendang Dalem	-	11	3
9	Padureso	1	21	8
Jumlah		2	75	21

Sumber: Statistik Kec. Padureso 2010

Tabel 7.2

Banyaknya Lembaga Keuangan di Kecamatan Padureso

Dirinci Per Desa Tahun 2010

No	Desa	Koperasi	Bank	BKD/Simpan pinjam
(1)	(2)	(3)	(4)	(5)
1	Pejengkolan	-	-	1
2	Balingasal	2	-	3
3	Merden	-	-	1
4	Kalijering	-	-	1
5	Kaligubug	-	-	1
6	Sidototo	1	-	1
7	Rahayu	-	-	1
8	Sendang Dalem	2	-	1
9	Padureso	6	1	2
Jumlah		11	1	14

Sumber: Statistik Kec. Padureso 2010

Tabel 7.3
 Banyaknya Lapangan Usaha di Kecamatan Padureso
 Berdasarkan jenisnya dirinci per desa tahun 2010

No.	Desa	Industri Pengolahan	Listrik, Gas, dan AIR	Jasa Kemasy. Sosbud,
(1)	(2)	(3)	(4)	(5)
1	Pejengkolan	3	1	-
2	Balingasal	5	2	7
3	Merden	4	1	2
4	Kalijering	3	-	-
5	Kaligubug	6	1	-
6	Sidototo	4	-	-
7	Rahayu	2	-	-
8	Sendang Dalem	11	2	1
9	Padureso	6	3	11
J U M L A H		44	10	21

Sumber: Statistik Kec. Padureso 2010

Tabel 7.3 lanjutan

No.	Desa	Perdagangan Besar dan Eceran	Akomoda si dan Makan- Minum	Transp. Dan Komunikasi
(1)	(2)	(6)	(7)	(8)
1	Pejengkolan	2	-	2
2	Balingasal	216	10	16
3	Merden	39	14	1
4	Kalijering	8	-	-
5	Kaligubug	12	2	5
6	Sidototo	45	4	35
7	Rahayu	23	-	1
8	Sendang Dalem	40	28	1
9	Padureso	252	23	81
J U M L A H		637	81	142

Sumber: Statistik Kec. Padureso 2010

Tabel 7.3 lanjutan

No.	Desa	Perantara Keuangan	Real Estate dan Persewaan	Jasa Pendidikan	Jasa Kesehatan
(1)	(2)	(3)	(4)	(5)	(6)
1	Pejengkolan	1	1	2	1
2	Balingasal	2	2	6	-
3	Merden	1	7	5	-
4	Kalijering	1	-	2	-
5	Kaligubug	1	-	2	-
6	Sidototo	2	8	2	-
7	Rahayu	1	1	3	-
8	Sendang Dalem	1	11	5	1
9	Padureso	2	12	2	4
J U M L A H		12	42	29	6

Sumber: Statistik Kec. Padureso 2010

Tabel : 7.4
Banyaknya Usaha Jasa Dan Persewaan
Dirinci Menurut Jenisnya Per Desa Tahun 2010

No.	Desa	Bengkel kend bermotor	Reparasi alat elektronik	Usaha Foto Copy	Tempat pangkas rambut	Salon ke cantikan /pengntin	Bengkel Las	Persewa an alat pesta
(1)	(2)	(3)	(4)	(5)	(6)	(7)	(8)	(9)
1	Pejengkolan	1	-	1	1	-	-	-
2	Balingasal	-	1	3	2	2	1	2
3	Merden	1	-	1	1	-	1	1
4	Kalijering	-	-	-	-	-	-	-
5	Kaligubug	1	1	-	-	-	-	-
6	Sidototo	2	-	1	-	-	-	-
7	Rahayu	1	-	-	-	-	-	-
8	Sendang Dalem	-	-	-	-	-	-	-
9	Padureso	4	1	4	2	3	1	2
J U M L A H		10	3	10	6	5	3	5

Sumber Data : Statistik Kecamatan Padureso 2010

Data Mencerdaskan Bangsa

Publikasi “*Kecamatan Padureso Dalam Angka 2011*” merupakan sumber informasi sebagai pedoman perencanaan pembangunan yang diterbitkan secara berkala oleh KSK Padureso. Melalui publikasi ini, pembaca dapat memperoleh data dari berbagai sektor terkait dengan Kecamatan Padureso, antara lain:

1. Kondisi Geografis
2. Pemerintahan
3. Kependudukan
4. Pendidikan
5. Pertanian dan Peternakan
6. Sosial dan Kesehatan
7. Perekonomian



BADAN PUSAT STATISTIK KEBUMEN
JL. Arung Binang 17 A, Kebumen Telp/fax. (0287)381163
E-mail : bps@3305.telkom.net