



st 2013
SENSUS PERTANIAN

Katalog BPS : 1102001.1275140

KECAMATAN MEDAN BARAT DALAM ANGKA 2013



**BADAN PUSAT STATISTIK
KOTA MEDAN**



Katalog BPS : 1102001.1275140

KECAMATAN MEDAN BARAT DALAM ANGKA 2013

<http://medankota.bps.go.id>
<http://medankota.bps.go.id>



**BADAN PUSAT STATISTIK
KOTA MEDAN**

**KECAMATAN MEDAN BARAT
DALAM ANGKA 2013**

Katalog BPS : 1102001.1275.140
No. Publikasi : 12750.1316

Ukuran buku : 21cm x 15 cm
Jumlah Halaman : xx + 87

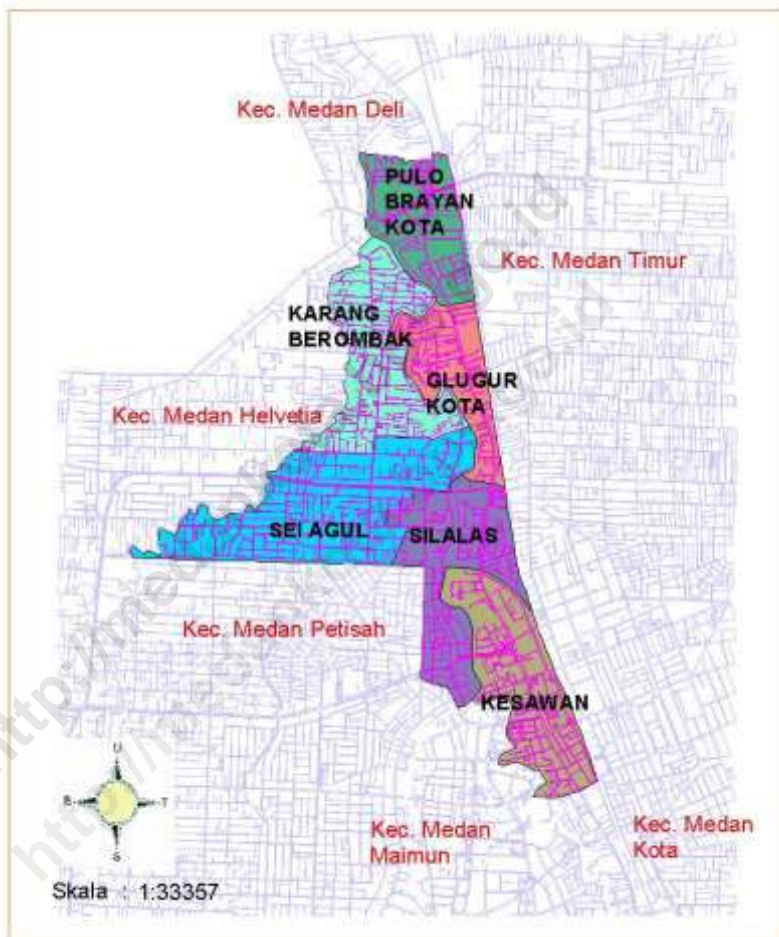
Naskah : KSK Kec. Medan Barat
Penyunting : Seksi IPDS

Gambar Kulit :
Seksi Integrasi Pengolahan dan Diseminasi Statistik

Diterbitkan oleh :
Badan Pusat Statistik Kota Medan

Boleh dikutip dengan menyebut sumbernya

Peta Kecamatan Medan Barat



**PEMERINTAH
KOTA MEDAN**



Pengertian lambang Kota Medan:

- ❑ Suatu perisai terbagi atas 5 bagian yang masing-masing melukiskan 5 bahan pokok terpenting yang diekspor dari Medan yakni; Nenas Sisal, Teh, Pohon Getah, Kelapa Sawit dan Tembakau
- ❑ Suatu lingkaran yang terdiri dari setangkai padi dan sedahan kapas, masing-masing terdiri dari 17 biji padi dan 8 bunga kapas
- ❑ Suatu bambu runcing yang terletak dibelakang perisai
- ❑ Suatu bintang bambu runcing dan 4 tiang yang menjinjing perisai dan lingkaran tsb dan menghubungkan pita sutera

Arti lambang-lambang yang terdapat pada Logo Kota Medan:

- ❑ 17 Biji padi berarti tanggal 17 dari Hari Proklamasi Kemerdekaan Republik Indonesia
- ❑ 8 Bunga kapas berarti bulan ke-8 dari Tahun Proklamasi Kemerdekaan Republik Indonesia
- ❑ 4 Tiang dan 5 bahagian dari perisai berarti Tahun 45 dari Proklamasi Kemerdekaan Republik Indonesia
- ❑ Satu bambu runcing yang terletak di belakang perisai, adalah lambang perjuangan Kemerdekaan Republik Indonesia, dan lima bahan-bahan pokok yang terpenting di hadapan bambu runcing, berarti kemakmuran serta Keadilan Sosial yang merata ada dihadapan kita.
- ❑ Bintang yang bersinar lima adalah Bintang Nasional yang berarti bahwa hidup penduduk Kota Medan khususnya dan Indonesia

umumnya akan bersinar-sinar, bahagia dan lepas dari kemiskinan dan kemelaratan.

- Lima sinar Bintang, lima bahan-bahan pokok terpenting yang di ekspor dari Medan dan lima bahagian perisai berarti Pancasila, yang menjadi Dasar Negara Republik Indonesia

<http://medankota.bps.go.id>
<http://medankota.bps.go.id>



**PEMERINTAH KOTA MEDAN
CAMAT MEDAN BARAT
KATA SAMBUTAN**

Pertama-tama saya mengucapkan terima kasih kepada Kordinator Statistik Kecamatan Medan Barat serta kerjasama seluruh aparat kecamatan dan kelurahan sekecamatan Medan Barat atas terbitnya publikasi Kecamatan Medan Barat Dalam Angka Tahun 2013.

Buku publikasi Kecamatan Medan Barat dalam Angka Tahun 2013 ini memuat data tentang keadaan Kecamatan Medan Barat dalam bentuk angka-angka yang diperoleh dari sumbernya langsung yaitu instansi-instansi pemerintah/Kantor Camat, Kantor Lurah dan Instansi lain di kecamatan Medan Barat, sehingga data yang termuat dalam publikasi ini merupakan data yang aktual dan akurat serta mencerminkan keadaan Kecamatan Medan Barat pada tahun 2012.

Buku ini diperlukan oleh pengguna data baik instansi pemerintah maupun masyarakat sebagai bahan perencanaan pembangunan di segala bidang, serta merupakan sumber informasi tentang kondisi Kecamatan Medan Barat yang saat ini sedang berkembang.

Akhirnya sekali lagi saya ucapkan terima kasih kepada Kordinator Statistik Kecamatan yang telah berusaha keras dalam penyusunan buku ini dan saya harapkan terus berkelanjutan untuk masa yang akan datang.

Medan, Oktober 2013
CAMAT MEDAN BARAT,

Sutan Tolang Lubis,SSTP,MSP
NIP. 19791210 199810 1 001



**BADAN PUSAT STATISTIK KOTA MEDAN
KSK MEDAN BARAT
KATA PENGANTAR**

Dengan memanjatkan puji dan syukur ke hadirat Tuhan Yang Maha Esa, kami telah dapat menyelesaikan publikasi "Kecamatan Medan Barat Dalam Angka Tahun 2013" ini. Usainya penerbitan publikasi ini dimungkinkan berkat adanya bantuan dari Pemerintah Kecamatan Medan Barat serta instansi pemerintah lainnya.

Kebutuhan akan data statistik semakin meningkat terutama dalam menyambut millenium kedua. Hal tersebut menjadi pendorong bagi kami untuk menyusun publikasi ini. Data yang disajikan bersumber dari data yang terdapat di kantor kecamatan Medan Barat, kantor kelurahan sekecamatan Medan Barat serta instansi pemerintah lainnya. Selain itu data yang ada pada publikasi ini merupakan data yang bersumber dari berbagai kegiatan rutin, survei maupun sensus yang diselenggarakan Badan Pusat Statistik di kecamatan Medan Barat.

Pada kesempatan ini kami mengucapkan banyak terima kasih kepada Camat Medan Barat atas perhatian dan bantuannya sehingga terbitnya publikasi ini, serta kepada instansi-instansi pemerintah lainnya.

Saran dan kritik demi penyempurnaan publikasi ini di masa yang akan datang sangat kami harapkan dari berbagai pihak.

Akhirnya semoga penyajian data statistik ini dapat membantu memenuhi kebutuhan data bagi pihak-pihak yang memerlukan serta bermanfaat bagi semua pihak.

Medan, Oktober 2013
KSK MEDAN BARAT

Saniyem, S.Sos
NIP. 19600304 198503 2 00

Daftar Publikasi BPS Kota Medan Terbitan tahun 2012

No.	Judul	Diterbitkan	Tersedia Dalam Bentuk Hardcopy	Tersedia Dalam Bentuk Softcopy	
				Flash Disk	CD-ROM
(1)	(2)	(3)	(4)	(5)	(6)
1.	Perhitungan Pendapatan Regional Kota Medan Tahun 2012	2012	Ya	Ya	Ya
2.	Produk Domestik Regional Bruto Menurut Penggunaan Kota Medan 2000-2012	2012	Ya	Ya	Ya
3.	Buku Saku Data Pokok Statistik Kota Medan 2012	2012	Ya	Ya	Ya
4.	Medan Dalam Angka 2012	2012	Ya	Ya	Ya
5.	Kecamatan Medan Tuntungan Dalam Angka 2012	2012	Ya	Ya	Ya
6.	Kecamatan Medan Johor Dalam Angka 2012	2012	Ya	Ya	Ya
7.	Kecamatan Medan Amplas Dalam Angka 2012	2012	Ya	Ya	Ya
8.	Kecamatan Medan Denai Dalam Angka 2012	2012	Ya	Ya	Ya
9.	Kecamatan Medan Area Dalam Angka 2012	2012	Ya	Ya	Ya
10.	Kecamatan Medan	2012	Ya	Ya	Ya

	Kota Dalam Angka 2012				
11.	Kecamatan Medan Maimun Dalam Angka 2012	2012	Ya	Ya	Ya
12.	Kecamatan Medan Polonia Dalam Angka 2012	2012	Ya	Ya	Ya
13.	Kecamatan Medan Baru Dalam Angka 2012	2012	Ya	Ya	Ya
14.	Kecamatan Medan Selayang Dalam Angka 2012	2012	Ya	Ya	Ya
15.	Kecamatan Medan Sunggal Dalam Angka 2012	2012	Ya	Ya	Ya
16.	Kecamatan Medan Helvetia Dalam Angka 2012	2012	Ya	Ya	Ya
17.	Kecamatan Medan Petisah Dalam Angka 2012	2012	Ya	Ya	Ya
18.	Kecamatan Medan Barat Dalam Angka 2012	2012	Ya	Ya	Ya
19.	Kecamatan Medan Timur Dalam Angka 2012	2012	Ya	Ya	Ya
20.	Kecamatan Medan Perjuangan Dalam Angka 2012	2012	Ya	Ya	Ya
21.	Kecamatan Medan Tembung Dalam Angka 2012	2012	Ya	Ya	Ya
22.	Kecamatan Medan Deli Dalam Angka 2012	2012	Ya	Ya	Ya

23.	Kecamatan Medan Labuhan Dalam Angka 2012	2012	Ya	Ya	Ya
24.	Kecamatan Medan Marelan Dalam Angka 2012	2012	Ya	Ya	Ya
25.	Kecamatan Medan Belawan Dalam Angka 2012	2012	Ya	Ya	Ya
26.	PDRB Kota Medan Per Kecamatan tahun 2012	2012	Ya	Ya	Ya
27.	Statistik Daerah Kota Medan 2012	2012	Ya	Ya	Ya
28.	Gini Ratio Kota Medan tahun 2001-2012	2012	Ya	Ya	Ya
29.	Statistik Daerah Kecamatan Medan Tuntungan 2012	2012	Ya	Ya	Ya
30.	Statistik Daerah Kecamatan Medan Johor 2012	2012	Ya	Ya	Ya
31.	Statistik Daerah Kecamatan Medan Amplas 2012	2012	Ya	Ya	Ya
32.	Statistik Daerah Kecamatan Medan Denai 2012	2012	Ya	Ya	Ya
33.	Statistik Daerah Kecamatan Medan Area 2012	2012	Ya	Ya	Ya
34.	Statistik Daerah Kecamatan Medan Kota 2012	2012	Ya	Ya	Ya
35.	Statistik Daerah Kecamatan Medan Maimun 2012	2012	Ya	Ya	Ya

36.	Statistik Daerah Kecamatan Medan Polonia 2012	2012	Ya	Ya	Ya
37.	Statistik Daerah Kecamatan Medan Baru 2012	2012	Ya	Ya	Ya
38.	Statistik Daerah Kecamatan Medan Selayang 2012	2012	Ya	Ya	Ya
39.	Statistik Daerah Kecamatan Medan Sunggal 2012	2012	Ya	Ya	Ya
40.	Statistik Daerah Kecamatan Medan Helvetia 2012	2012	Ya	Ya	Ya
41.	Statistik Daerah Kecamatan Medan Petisah 2012	2012	Ya	Ya	Ya
42.	Statistik Daerah Kecamatan Medan Barat 2012	2012	Ya	Ya	Ya
43.	Statistik Daerah Kecamatan Medan Timur 2012	2012	Ya	Ya	Ya
44.	Statistik Daerah Kecamatan Medan Perjuangan 2012	2012	Ya	Ya	Ya
45.	Statistik Daerah Kecamatan Medan Tembung 2012	2012	Ya	Ya	Ya
46.	Statistik Daerah Kecamatan Medan Deli 2012	2012	Ya	Ya	Ya
47.	Statistik Daerah Kecamatan Medan Labuhan 2012	2012	Ya	Ya	Ya
48.	Statistik Daerah Kecamatan Medan	2012	Ya	Ya	Ya

	Marelan 2012				
49.	Statistik Daerah Kecamatan Medan Belawan 2012	2012	Ya	Ya	Ya

<http://medankota.bps.go.id>
<http://medankota.bps.go.id>

Daftar Isi

	Halaman
Peta Kecamatan	iii
Lambang Daerah Kota Medan	iv
Kata Sambutan Camat Medan Barat	vi
Kata Pengantar KSK Medan Barat	vii
Daftar Publikasi BPS Kota Medan Terbitan tahun 2012	viii
Daftar Isi.....	xiii
Daftar Tabel	xiv
Daftar Gambar.....	xix
BAB I : Keadaan Geografis	1
BAB II : Pemerintahan.....	9
BAB III : Penduduk dan Tenaga Kerja	17
BAB IV : Sosial.....	31
BAB V : Industri, Energi, dan Air Minum.....	51
BAB VI : Ekonomi.....	59
BAB VII : Hotel, Restoran, dan Pariwisata	67
BAB VIII : Keuangan dan Harga	75
Lampiran	81

Daftar Tabel

Judul Tabel	..	.Halaman
Tabel 1.1:	Letak dan Geografis Kecamatan Medan Barat Tahun 2012.....	5
Tabel 1.2:	Luas Wilayah dirinci per Kelurahan di Kecamatan Medan Barat Tahun 2012.....	6
Tabel 1.3:	Jarak Kantor Lurah ke Kantor Camat di Kecamatan Medan Barat Tahun 2012.....	7
Tabel 1.4:	Daftar Alamat Kantor Kelurahan di Kecamatan Medan Barat Tahun 2012.....	8
Tabel 2.1:	Banyaknya Lingkungan dan Blok sensus dirinci menurut Kelurahan di Kecamatan Medan Barat Tahun 2012.....	14
Tabel 2.2:	Banyaknya Pegawai Negeri Kantor Camat dan Instansi- instansi Pemerintah di Kecamatan Medan Barat Tahun 2012 (Jiwa).....	15
Tabel 2.3:	Banyaknya Pegawai Negeri menurut golongan dirinci menurut Kelurahan di Kecamatan Medan Barat Tahun 2012 (Jiwa).....	16
Tabel 2.4:	Banyaknya Linmas menurut Kelurahan di Kecamatan Medan Barat Tahun 2012.....	17
T0abel 3.1:	Jumlah penduduk, Luas Kelurahan kepadatan penduduk per Km dirinci menurut Kelurahan di Kecamatan Medan Barat Tahun 2012.....	22
Tabel 3.2:	Banyaknya Rumah Tangga, Penduduk dan Rata-rata anggota Rumah Tangga dirinci menurut Kelurahan di Kecamatan Medan Barat Tahun 2012.....	23

Tabel 3.3:	Jumlah Penduduk menurut jenis kelamin dirinci menurut Kelurahan di Kecamatan Medan Barat Tahun 2012	24
Tabel 3.4:	Jumlah Penduduk Menurut Kelompok Umur & Jenis Kelamin Di Kecamatan Medan Barat Tahun 2012	25
Tabel 3.5:	Banyaknya Warga Negara Asing menurut Kewarganegaraan dirinci menurut Kelurahan di Kecamatan Medan Barat Tahun 2012	26
Tabel 3.6:	Banyaknya Mutasi dan Mutandis Penduduk menurut Kelurahan di Kecamatan Medan Barat Tahun 2012	27
Tabel 3.7:	Komposisi Mata Pencaharian Penduduk menurut Kelurahan di Kecamatan Medan Barat Tahun 2012	28
Tabel 3.8:	Jumlah Penduduk dirinci Menurut Agama yang Dianut per Kelurahan di Kecamatan Medan Barat Tahun 2012	30
Tabel 4.1:	Jumlah Sekolah PAUD, Taman Kanak-kanak (TK) Negeri, dan Swasta dirinci menurut Kelurahan di Kecamatan Medan Barat Tahun 2012	37
Tabel 4.2:	Jumlah Sekolah Dasar Negeri dan Swasta dirinci menurut Kelurahan di Kecamatan Medan Barat Tahun 2012	38
Tabel 4.3:	Jumlah murid Sekolah Dasar Negeri dan Swasta diperinci menurut Kelurahan di Kecamatan Medan Barat Tahun 2012....	39
Tabel 4.4:	Jumlah Guru Sekolah Dasar Negeri dan Swasta diperinci menurut Kelurahan di Kecamatan Medan Barat Tahun 2012....	40
Tabel 4.5:	Rasio Murid dan Guru Pada Sekolah Dasar Menurut Kelurahan di Kecamatan Medan Barat Tahun 2012	41

Tabel 4.6:	Jumlah Sekolah Lanjutan Tingkat Pertama Negeri dan Swasta diperinci menurut Kelurahan di Kecamatan Medan Barat Tahun 2012	42
Tabel 4.7:	Jumlah Sekolah Lanjutan Tingkat Atas Negeri dan Swasta diperinci menurut Kelurahan di Kecamatan Medan Barat Tahun 2012	43
Tabel 4.8:	Banyaknya Rumah Sakit, Puskesmas, BPU dan BKIA diperinci menurut Kelurahan di Kecamatan Medan Barat Tahun 2012	44
Tabel 4.9:	Jumlah Posyandu, Dokter dan Bidan yang melayani KB diperinci menurut Kelurahan di Kecamatan Medan Barat Tahun 2012	45
Tabel 4.10:	Jumlah Pasangan Usia Subur (PUS) yang mempergunakan alat kontrasepsi IUD, Pil, Kondom, Mow/P, Implant dan Suntikan diperinci menurut Kelurahan di Kecamatan Medan Barat Tahun 2012	46
Tabel 4.11:	Banyaknya Sarana Ibadah Menurut Kelurahan di Kecamatan Medan Barat Tahun 2012	48
Tabel 4.12:	Banyaknya Nikah, Talak, Cerai dan Rujuk menurut Kelurahan di Kecamatan Medan Barat Tahun 2012	49
Tabel 4.13:	Banyaknya Lapangan Olah Raga dirinci menurut jenis Olah Raga per Kelurahan di Kecamatan Medan Barat Tahun 2012.....	50
Tabel 5.1:	Banyaknya Perusahaan Industri Besar, Sedang, Kecil dan Kerajinan Rumah Tangga menurut Kelurahan di Kecamatan Medan Barat Tahun 2012	56

Tabel 5.2:	Banyaknya Rumah Tangga Pelanggan Listrik Negara per Kelurahan di Kecamatan Medan Barat Tahun 2012	57
Tabel 5.3:	Banyaknya Rumah Tangga Pelanggan Gas Negara per Kelurahan di Kecamatan Medan Barat Tahun 2012	58
Tabel 5.4:	Banyaknya Rumah Tangga Pelanggan Air Minum melalui PAM per Kelurahan se Kecamatan Medan Barat Tahun 2012.....	59
Tabel 6.1:	Banyaknya Pasar dan Pertokoan per Kelurahan di Kecamatan Medan Barat Tahun 2012	63
Tabel 6.2:	Jumlah Pasar Yang Dikelola Pemerintah, Swasta, dan Tanpa Pengelola di Kecamatan Medan Barat Tahun 2012.....	64
Tabel 6.3:	Jumlah SPBU dan Agen Minyak Tanah (Pangkalan) di Kecamatan Medan Barat Tahun 2012	65
Tabel 6.4:	Banyaknya Bengkel Sepeda Motor dan Mobil menurut Kelurahan di Kecamatan Medan Barat Tahun 2012	66
Tabel 6.5:	Banyaknya Tempat Pencucian Mobil (Doorsmer) per Kelurahan di Kecamatan Medan Barat Tahun 2012	67
Tabel 7.1:	umlah Hotel, Bioskop, Night Club dan Bilyard menurut Kelurahan di Kecamatan Medan Barat Tahun 2012	71
Tabel 7.2:	Banyaknya Rumah Makan/Restoran dan Warung Minum per Kelurahan di Kecamatan Medan Barat Tahun 2012	72
Tabel 7.3:	Jumlah Panti Pijat, Masseur, Pangkas, Salon dan Praktek Dukun Patah menurut Kelurahan di Kecamatan Medan Barat Tahun 2012	73

Tabel 7.4:	Jumlah Tempat Video Game/ play Station dan Penyewaan Kaset Video/ VCD/ DVD menurut Kelurahan di Kecamatan Medan Barat Tahun 2012	74
Tabel 8.1:	Banyaknya Lembaga Keuangan menurut Kelurahan di Kecamatan Medan Barat Tahun 2012	79

<http://medankota.bps.go.id>
<http://medankota.bps.go.id>

Daftar Gambar

Judul Gambar	Halaman
Gambar 1.1: Luas Wilayah tiap kelurahan di Kecamatan Medan Barat tahun 2012 (Km ²)	4
Gambar 2.1: Banyaknya Blok Sensus tiap Kelurahan di Kec. Medan Barat tahun 2012.....	13
Gambar 2.2: Banyaknya PNS berdasarkan Kelurahan (Jiwa) di Medan Barat.....	13
Gambar 3.1: Jumlah Penduduk Per kelurahan se Kecamatan Medan Barat tahun 2012.....	21
Gambar 3.2: Komposisi mata pencarian penduduk di Kecamatan Medan Barat tahun 2012.....	21
Gambar 4.1: Banyaknya Rumah sakit, Puskesmas, BPU, BKIA di Kec. Medan Barat tahun	35
Gambar 5.1: Banyaknya Rumah tangga Pelanggan AIR PAM, Listrik PLN dan Gas Negara di Kec. Medan Barat tahun 2012.....	55
Gambar 6.1: Banyaknya Pasar dan pertokoan per kelurahan di Kec. Medan Barat tahun 2012.....	62
Gambar 7.1: Banyaknya Hotel, Restoran, dan Warung Makan / Minum di Kecamatan Medan Barat tahun 2012	70

Daftar Lampiran

Judul lampiran	Halaman
Daftar 1: Nama Camat dan Lamanya menjabat di Kecamatan Medan Barat sejak Tahun 1974 s/d sekarang.....	84
Daftar 2: Nama Lurah dan Lamanya Menjabat menurut Kelurahan di Kecamatan Medan Barat.	85
Daftar 3: Daftar nama dan Alamat Kantor Kelurahan di Kecamatan Medan Barat Tahun 2012	87

<http://medankota.bps.go.id>
<http://medankota.bps.go.id>



BAB I

KEADAAN GEOGRAFIS

1.1 Letak dan Geografis Kecamatan Medan Barat Tahun 2012

Kecamatan Medan Barat berbatasan langsung dengan Kecamatan Medan Deli di sebelah utara, Kecamatan Medan Petisah di sebelah selatan, Kecamatan Medan Helvetia di sebelah barat dan Kecamatan Medan Timur di sebelah timur. Kecamatan Medan Barat merupakan salah satu kecamatan di Kota Medan yang mempunyai luas sekitar 5,4 km². Jarak kantor kecamatan ke kantor walikota Medan yaitu sekitar 5 km.

1.2. Luas Wilayah dirinci per Kelurahan di Kecamatan Medan Barat Tahun 2012

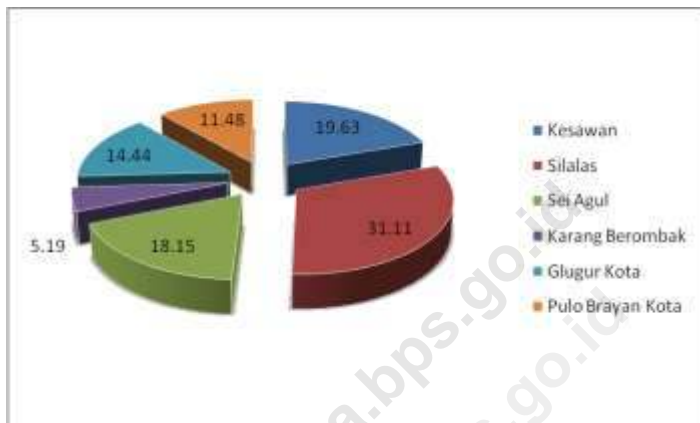
Dari 6 kelurahan di kecamatan Medan Barat, kelurahan Silalahi memiliki luas wilayah yang terluas yaitu sebesar 1,68 km² sedangkan kelurahan Karang berombak mempunyai luas terkecil yakni 0,28 km².

1.3 Jarak Kantor Lurah ke Kantor Camat di Kecamatan Medan Barat Tahun 2012

Ditinjau dari jarak antara kantor kelurahan dan kantor kecamatan, kantor kelurahan Sei Agul memiliki jarak terjauh dari kantor kecamatan Medan Barat yaitu sekitar 5 km sedangkan kantor kelurahan yang terdekat yaitu kelurahan Pulo Brayan Kota.

Kedaaan Geografis

Gambar 1.1: Luas Wilayah tiap kelurahan di Kecamatan Medan Barat tahun 2012 (Km²)



Sumber : Kantor Camat Medan Barat.

Tabel 1.1: Letak dan Geografis Kecamatan Medan Barat Tahun 2012

1. Luas wilayah :	5,40	Km ²
2. Letak diatas permukaan Laut :	15	Meter
3. Terletak antara		
Lintang Utara	:	
Lintang Selatan	:	
Bujur Timur	:	
4. Berbatasan dengan		
Sebelah Utara	:	Kec. Medan Deli
Sebelah Selatan	:	Kec. Medan Petisah
Sebelah Barat	:	Kec. Medan Helvetia
Sebelah Timur	:	Kec. Medan Timur
5. Jarak Kantor Camat ke Kantor Walikota Medan :	5	Km.

Sumber : Kantor Camat Medan Barat.

Keadaan Geografis

Tabel 1.2: Luas Wilayah dirinci per Kelurahan di Kecamatan Medan Barat
Tahun 2012

Kelurahan	Luas (Km ²)	Persentase terhadap Luas Kecamatan
(1)	(2)	(3)
1. Kesawan	1,06	19,63
2. Silalas	1,68	31,11
3. Sei Agul	0,98	18,15
4. Karang Berombak	0,28	5,19
5. Glugur Kota	0,78	14,44
6. Pulo Brayan Kota	0,62	11,48
Medan Barat	5,40	100,00

Sumber : Kantor Camat Medan Barat.

Tabel 1.3: Jarak Kantor Lurah ke Kantor Camat di Kecamatan Medan Barat
Tahun 2012

Kelurahan	Jarak ke Kantor Camat (Km)
(1)	(2)
1. Kesawan	1
2. Silalas	4
3. Sei Agul	5
4. Karang Berombak	0,5
5. Glugur Kota	0,2
6. Pulo Brayon Kota	0,1
Rata-rata	1,8

Sumber : Kantor Lurah se Kecamatan Medan Barat.

Keadaan Geografis

Tabel 1.4: Daftar Alamat Kantor Kelurahan di Kecamatan Medan Barat Tahun 2012

Kelurahan	Alamat Kantor Kelurahan & Telp.
(1)	(2)
1. Kesawan	JL. Putri Hijau 46-(061)456-5384
2. Silalas	JL. Kelapa No.5/15
3. Sei Agul	JL. Danau Ranau No.1 (061)6624629
4. Karang Berombak	JL. Karya Dalam No.33 (061)6624 660
5. Glugur Kota	JL. Yos Sudarso LK.XIV A (061)6624 671
6. Pulo Brayan Kota	JL. Budi Pembangunan (061)6624234

Sumber : Kantor Camat Medan Barat



BAB II

PEMERINTAHAN

2.1 Pemerintahan Kecamatan Medan Barat

Kecamatan Medan Barat yang dipimpin oleh seorang camat, saat ini terdiri dari 6 kelurahan yang terbagi atas 98 lingkungan dan 219 blok sensus.

2.2 Struktur Pegawai Negeri Kecamatan Medan Barat

Tahun 2012, kecamatan Medan Barat memiliki total 186 pegawai negeri yang dialokasikan di Kantor Camat dan Instansi-instansi Pemerintah lainnya dimana alokasi pegawai terbesar ada di puskesmas yakni sebanyak 93 pegawai.

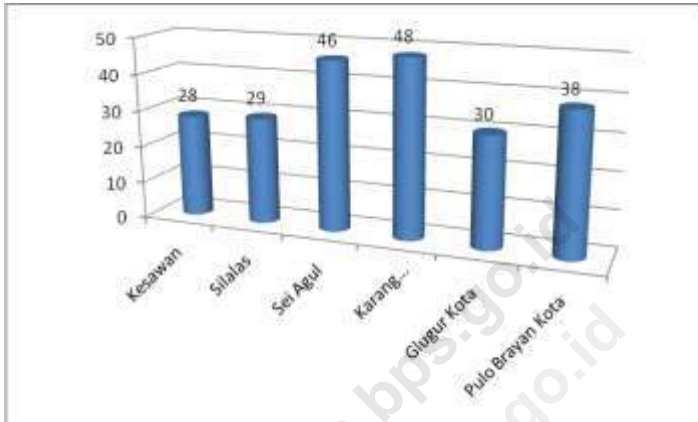
Bila dirinci menurut golongan, dari 30 pegawai negeri di kecamatan Medan Barat, ternyata sebagian besar pegawai negeri sudah bergolongan III yaitu sebanyak 25 pegawai. Jumlah pegawai negeri di kelurahan terbanyak berada di kelurahan Silalas dan Karang Berombak.

2.3 Struktur Pertahanan Sipil Kecamatan Medan Barat

Bila dilihat dari sisi keamanannya, kecamatan Medan Barat pada tahun 2012 memiliki 6 pertahanan sipil yang tergabung dalam linmas.

Pemerintahan

Gambar 2.1: Banyaknya Blok Sensus tiap Kelurahan di Kec. Medan Barat tahun 2012



Sumber : Kantor Camat Medan Barat

Gambar 2.2: Banyaknya PNS berdasarkan Kelurahan (Jiwa) di Medan Barat



Sumber : Kantor Camat Medan Barat

Tabel 2.1: Banyaknya Lingkungan dan Blok sensus dirinci menurut Kelurahan di Kecamatan Medan Barat Tahun 2012

Kelurahan	Jumlah	
	Lingkungan	Blok Sensus
(1)	(2)	(3)
1. Kesawan	11	28
2. Silalas	12	29
3. Sei Agul	16	46
4. Karang Berombak	19	48
5. Glugur Kota	15	30
6. Pulo Brayon Kota	25	38
Medan Barat	98	219

Sumber : Kantor Lurah se Kecamatan Medan Barat.

Tabel 2.2: Banyaknya Pegawai Negeri Kantor Camat dan Instansi-instansi Pemerintah di Kecamatan Medan Barat Tahun 2012 (Jiwa)

Instansi	Golongan					Jumlah
	I	II	III	IV	Lainnya	
(1)	(2)	(3)	(4)	(5)	(6)	(7)
1. Kantor Camat	1	15	11	0	1	28
2. KUA	0	0	3	1	0	4
3. Statistik	0	1	0	0	0	1
4. PPLKB	0	0	4	2	0	6
5. Pertanian	0	0	1	0	2	3
6. PD. Kebersihan	0	5	2	0	0	7
7. Puskesmas	0	13	72	6	2	93
8. Kelurahan	0	9	22	0	1	32
9. Dinas P& K	0	8	6	0	0	14
Medan Barat	1	51	121	9	6	188

Sumber : Kantor Camat Medan Barat.

Tabel 2.3: Banyaknya Pegawai Negeri menurut golongan dirinci menurut Kelurahan di Kecamatan Medan Barat Tahun 2012 (Jiwa)

Kelurahan	Golongan					Jumlah
	I	II	III	IV	Lainnya	
(1)	(2)	(3)	(4)	(5)	(6)	(7)
1. Kesawan	0	0	4	0	0	4
2. Silalas	0	1	5	0	0	6
3. Sei Agul	0	1	3	0	0	4
4. Karang Berombak	0	2	4	0	0	6
5. Glugur Kota	0	0	4	0	1	5
6. Pulo Brayan Kota	0	0	5	0	0	5
Medan Barat	0	4	25	0	0	30

Sumber : Kantor Camat Medan Barat.

Pemerintahan

Tabel 2.4: Banyaknya Linmas menurut Kelurahan di Kecamatan Medan Barat Tahun 2012

Kelurahan	Jumlah
(1)	(5)
1. Kesawan	1
2. Silalas	0
3. Sei Agul	1
4. Karang Berombak	1
5. Glugur Kota	1
6. Pulo Brayan Kota	1
Medan Barat	5

Sumber : Kantor Lurah se Kecamatan Medan Barat.



BAB III

PENDUDUK DAN TENAGA KERJA

<http://indanlra.bps.go>
<http://medkota.bps.go>

3.1 Jumlah penduduk, Luas Kelurahan, kepadatan penduduk per Km dirinci menurut Kelurahan di Kecamatan Medan Barat Tahun 2012

Kecamatan Medan Barat dihuni oleh 70.912 orang penduduk dimana penduduk terbanyak berada di kelurahan Sei Agul yakni sebanyak 20.433 orang. Jumlah penduduk terkecil di kelurahan Kesawan yakni sebanyak 3.719 orang.

Bila dilihat dari luas kelurahan, kelurahan Sililas memiliki luas yang terbesar yakni 1,68 km² sedangkan kelurahan Karang Berombak memiliki luas terkecil yakni 0,28 km².

Bila dibandingkan antara jumlah penduduk serta luas wilayahnya, maka kelurahan Karang Berombak merupakan kelurahan terpadat yaitu 71.811 jiwa tiap km².

3.2 Struktur Penduduk berdasarkan jenis kelamin dan kelompok umur di Kecamatan Medan Barat Tahun 2012

Jumlah Penduduk kecamatan Medan Barat sebanyak 70.912 penduduk terdiri dari 34.748 orang laki-laki serta 36.164 orang perempuan. Berdasarkan kelompok umur, distribusi penduduk kecamatan Medan Barat relatif lebih banyak penduduk usia produktif.

3.3 Mutasi dan Mutandis penduduk kecamatan Medan Barat tahun 2012

Mobiltas penduduk di kecamatan Medan Barat ini tidak terlalu ramai yakni selama tahun 2012 tercatat hanya 435 orang datang dan 523 orang pindah dari kecamatan ini. Sebagian besar warga kecamatan Medan Barat berprofesi sebagai pedagang.

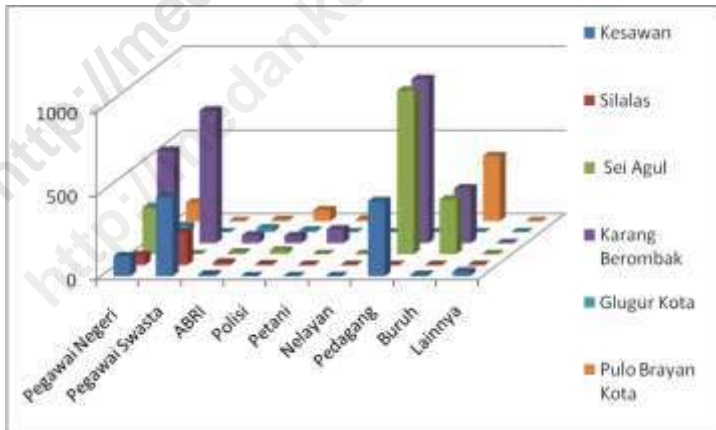
Penduduk dan Tenaga Kerja

Gambar 3.1: Jumlah Penduduk Per kelurahan se Kecamatan Medan Barat tahun 2012



Sumber : Badan Pusat Statistik Kota Medan

Gambar 3.2: Komposisi mata pencarian penduduk di Kecamatan Medan Barat tahun 2012



Sumber : Kantor Lurah se Kecamatan Medan Barat.

Tabel 3.1: Jumlah penduduk, Luas Kelurahan kepadatan penduduk per Km² dirinci menurut Kelurahan di Kecamatan Medan Barat Tahun 2012

Kelurahan	Jumlah Penduduk (Jiwa)	Luas Wilayah (Km ²)	Kepadatan Penduduk Per Km ²
(1)	(2)	(3)	(4)
1. Kesawan	3 719	1,06	3 508
2. Silalas	7 039	1,68	4 190
3. Sei Agul	20 433	0,98	20 850
4. Karang Berombak	20 107	0,28	71 811
5. Glugur Kota	7 921	0,78	10 155
6. Pulo Brayan Kota	11 693	0,62	18 860
Medan Barat	70 912	5,4	13 132

Sumber : Badan Pusat Statistik Kota Medan .

Tabel 3.2: Banyaknya Rumah Tangga, Penduduk dan Rata-rata anggota Rumah Tangga dirinci menurut Kelurahan di Kecamatan Medan Barat Tahun 2012

Kelurahan	Banyaknya		Rata-rata anggota RT
	R. Tangga	Penduduk (Jiwa)	
(1)	(2)	(3)	(4)
1. Kesawan	866	3 719	4,29
2. Silalas	1 641	7 039	4,29
3. Sei Agul	4 762	20 433	4,29
4. Karang Berombak	4 687	20 107	4,29
5. Glugur Kota	1 864	7 921	4,25
6. Pulo Brayan Kota	2 725	11 693	4,29
Medan Barat	16 545	70 912	4,29

Sumber : Badan Pusat Statistik Kota Medan .

Tabel 3.3: Jumlah Penduduk menurut jenis kelamin dirinci menurut Kelurahan di Kecamatan Medan Barat Tahun 2012

Kelurahan	Jenis Kelamin		Jumlah (Jiwa)
	Laki-laki (Jiwa)	Perempuan (Jiwa)	
(1)	(2)	(3)	(4)
1. Kesawan	1 723	1 996	3 719
2. Silalas	3 394	3 645	7 039
3. Sei Agul	10 001	10 432	20 433
4. Karang Berombak	9 937	10 170	20 107
5. Glugur Kota	3 959	3 962	7 921
6. Pulo Brayon Kota	5 734	5 959	11 693
Medan Barat	34 748	36 164	70 912

Sumber : Badan Pusat Statistik Kota Medan.

Tabel 3.4: Jumlah Penduduk Menurut Kelompok Umur & Jenis Kelamin Di Kecamatan Medan Barat Tahun 2012

Kelompok Umur	Jenis Kelamin		Jumlah (Jiwa)
	Laki-laki (Jiwa)	Perempuan (Jiwa)	
(1)	(2)	(3)	(4)
0-4	2 804	2 651	5 455
5-14	5 838	5 489	11 327
15-44	18 022	18 925	36 947
45-64	6 629	7 138	13 767
>=65	1 455	1 961	3 416
Medan Barat	34 748	36 164	70 912

Sumber : Badan Pusat Statistik Kota Medan.

Tabel 3.5: Banyaknya Warga Negara Asing menurut Kewarganegaraan dirinci menurut Kelurahan di Kecamatan Medan Barat Tahun 2012

Kelurahan	Kewarganegaraan			Jumlah (Jiwa)
	Cina (Jiwa)	India (Jiwa)	Lainnya (Jiwa)	
(1)	(2)	(3)	(4)	(5)
1. Kesawan	7	0	0	7
2. Silalas	0	0	3	3
3. Sei Agul	1	0	0	1
4. Karang Berombak	1	0	0	1
5. Glugur Kota	2	0	0	2
6. Pulo Brayan Kota	0	0	0	0
Medan Barat	11	0	0	11

Sumber : Kantor Lurah se Kecamatan Medan Barat.

Tabel 3.6: Banyaknya Mutasi dan Mutandis Penduduk menurut Kelurahan di Kecamatan Medan Barat Tahun 2012

Kelurahan	Lahir (Jiwa)	Mati (Jiwa)	Datang (Jiwa)	Pindah (Jiwa)
(1)	(2)	(3)	(4)	(5)
1. Kesawan	30	20	61	115
2. Silalas	6	11	41	25
3. Sei Agul	22	13	27	25
4. Karang Berombak	33	17	66	59
5. Glugur Kota	51	56	31	34
6. Pulo Brayan Kota	71	98	209	265
Medan Barat	213	215	435	523

Sumber : Kantor Lurah se Kecamatan Medan Barat.

Tabel 3.7: Komposisi Mata Pencaharian Penduduk menurut Kelurahan di Kecamatan Medan Barat Tahun 2012

Kelurahan	Pegawai				Petani (Jiwa)
	Negeri (Jiwa)	Swasta (Jiwa)	ABRI (Jiwa)	Polisi (Jiwa)	
(1)	(2)	(3)	(4)	(5)	(5)
1. Kesawan	120	475	11	0	0
2. Silalas	60	196	15	5	0
3. Sei Agul	281	1 187	9	21	0
4. Karang Berombak	552	793	47	42	83
5. Glugur Kota	37	2 081	23	9	0
6. Pulo Brayan Kota	111	1 148	7	65	10
Medan Barat	1 161	5 880	112	156	93

Sumber : Kantor Lurah se Kecamatan Medan Barat.

Penduduk dan Tenaga Kerja

Tabel 3.7 : Lanjutan

Kelurahan	Nelayan (Jiwa)	Peda gang (Jiwa)	Buruh (Jiwa)	Lain nya (Jiwa)
(1)	(6)	(7)	(8)	(9)
1. Kesawan	0	449	8	28
2. Silalas	0	1 882	0	7 469
3. Sei Agul	0	980	327	1 320
4. Karang Berombak	1	983	327	1 507
5. Glugur Kota	0	1 540	2 016	4 212
6. Pulo Brayon Kota	1	1 445	390	1 893
Medan Barat	2	7 279	3 068	16 429

Sumber : Kantor Lurah se Kecamatan Medan Barat.

Tabel 3.8: Jumlah Penduduk dirinci Menurut Agama yang Dianut per Kelurahan di Kecamatan Medan Barat Tahun 2012

Kelurahan	Islam (Jiwa)	Kristen & Katolik (Jiwa)	Budha (Jiwa)	Hindu (Jiwa)
(1)	(2)	(3)	(4)	(5)
1. Kesawan	787	124	7 132	60
2. Silalas	7083	1089	2545	445
3. Sei Agul	12 102	5 786	2 418	82
4. Karang Berombak	18 250	8 700	223	321
5. Glugur Kota	4 371	1999	5 715	54
2. Pulo Brayan Kota	7 719	2 100	7 858	363
Medan Barat	53 481	28 754	23 471	1 005

Sumber : KUA



<http://medan>

BAB IV

SOSIAL

4.1 Jumlah Sekolah Negeri dan Swasta di Kecamatan Medan Barat Tahun 2012

Tercatat ada sejumlah fasilitas pendidikan di kecamatan Medan Barat yaitu sebanyak 15 TK swasta, 11 SD negeri dan 16 SD swasta, 3 SMP negeri dan 10 SMP swasta, 1 SMA negeri, 9 SMA swasta, dan 9 SMK Swasta.

4.2 Jumlah murid dan guru Sekolah Negeri dan Swasta di Kecamatan Medan Barat Tahun 2012

Tercatat sebanyak 3901 siswa bersekolah di SD negeri dan 6 485 siswa bersekolah di SD swasta pada tahun 2012 di kecamatan Medan Barat. Jumlah guru yang mengajar di SD negeri sebanyak 200 orang dan 313 orang guru mengajar di SD swasta di kecamatan Medan Barat tahun 2012.

4.3 Rumah Sakit, Puskesmas, BPU dan BKIA di Kecamatan Medan Barat Tahun 2012

Fasilitas kesehatan yang ada di kecamatan Medan Barat dapat dikatakan masih sedikit dan belum merata tersebar di tiap kelurahannya.

4.4 Posyandu, Dokter dan Bidan yang melayani KB di Kecamatan Medan Barat Tahun 2012

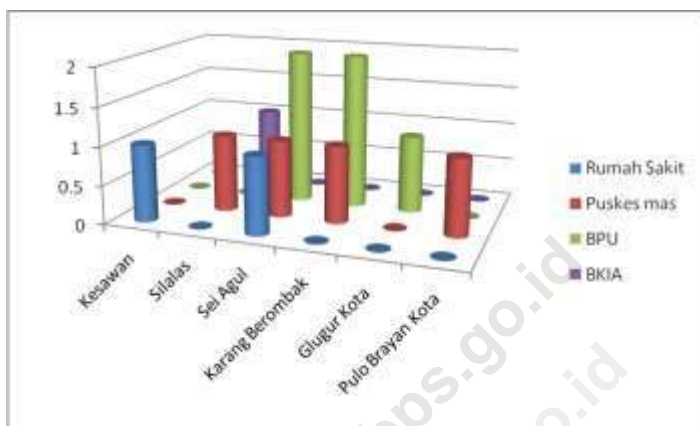
Tenaga medis yang terdapat di kecamatan Medan Barat ini sudah cukup tersebar di tiap kelurahan dimana pendistribusiannya disesuaikan dengan kebutuhan tiap-tiap kelurahan. Terdapat sebanyak 63 posyandu, 21 dokter dan 12 bidan di kecamatan Medan Barat. Penduduk kecamatan Medan Barat tergolong sudah banyak yang berpartisipasi dalam penekanan angka penduduk. Terlihat dari sejumlah wanita usia subur, lebih dari setengahnya yang sudah menggunakan alat kontrasepsi.

4.5 Sarana Ibadah dan lapangan olah raga di Kecamatan Medan Barat Tahun 2012

Hampir di setiap kelurahan di kecamatan Medan Barat ini terdapat sarana ibadah tiap-tiap agama. Sarana olah raga belum tersedia secara merata di kecamatan Medan Barat.

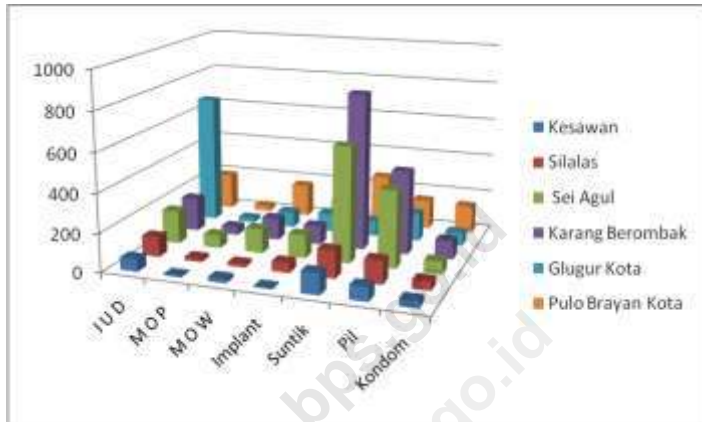
Sosial

Gambar 4.1: Banyaknya Rumah sakit, Puskesmas, BPU, BKIA di Kec. Medan Barat tahun



Sumber : Puskesmas Kecamatan Medan Barat.

Gambar 4.2: Persentase penggunaan Alat Kontrasepsi pasangan usia subur di kec. Medan Barat tahun



Sumber : PPLKB Kecamatan Medan Barat.

<http://medankota.bps.go.id>
<http://medankota.bps.go.id>

Sosial

Tabel 4.1: Jumlah Sekolah PAUD, Taman Kanak-kanak (TK) Negeri, dan Swasta dirinci menurut Kelurahan di Kecamatan Medan Barat Tahun 2012

Kelurahan	PAUD	TK Negeri	TK Swasta	Jumlah
(1)	(2)	(2)	(3)	(4)
1. Kesawan	1	0	1	1
2. Silalas	1	0	1	1
3. Sei Agul	1	0	2	2
4. Karang Berombak	1	0	5	5
5. Glugur Kota	1	0	2	2
6. Pulo Brayan Kota	1	0	4	4
Medan Barat	6	0	15	14

Sumber : Kantor Lurah se Kecamatan Medan Barat.

Tabel 4.2: Jumlah Sekolah Dasar Negeri dan Swasta dirinci menurut Kelurahan di Kecamatan Medan Barat Tahun 2012

Kelurahan	SD Negeri	SD Swasta	Jumlah
(1)	(2)	(3)	(4)
1. Kesawan	0	1	1
2. Silalas	3	1	4
3. Sei Agul	4	5	9
4. Karang Berombak	3	2	5
5. Glugur Kota	0	2	2
6. Pulo Brayan Kota	1	5	6
Medan Barat	11	16	27

Sumber : Kantor Depdikbud Kecamatan Medan Barat.

Sosial

Tabel 4.3: Jumlah murid Sekolah Dasar Negeri dan Swasta diperinci menurut Kelurahan di Kecamatan Medan Barat Tahun 2012

Kelurahan	SD Negeri (Jiwa)	SD Swasta (Jiwa)	Jumlah (Jiwa)
(1)	(2)	(3)	(4)
1. Kesawan	0	90	90
2. Silalas	428	90	518
3. Sei Agul	881	1 565	2 446
4. Karang Berombak	1 589	374	1 963
5. Glugur Kota	0	88	88
6. Pulo Brayon Kota	1 003	4 278	5 281
Medan Barat	3 901	6 485	10 386

Sumber : Kantor Depdikbud Kecamatan Medan Barat.

Tabel 4.4: Jumlah Guru Sekolah Dasar Negeri dan Swasta diperinci menurut Kelurahan di Kecamatan Medan Barat Tahun 2012

Kelurahan	SD Negeri (Jiwa)	SD Swasta (Jiwa)	Jumlah (Jiwa)
(1)	(2)	(3)	(4)
1. Kesawan	0	12	12
2. Silalas	34	10	44
3. Sei Agul	69	81	150
4. Karang Berombak	66	18	84
5. Glugur Kota	0	8	8
6. Pulo Brayan Kota	31	184	215
Medan Barat	200	313	513

Sumber : Kantor Depdikbud Kecamatan Medan Barat.

Sosial

Tabel 4.5: Rasio Murid dan Guru Pada Sekolah Dasar Menurut Kelurahan di Kecamatan Medan Barat Tahun 2012

Kelurahan	Rasio Murid Dan Guru		
	SD Negeri	SD Swasta	SD Negeri dan SD Swasta
(1)	(2)	(3)	(4)
1. Kesawan	0	8	8
2. Silalas	13	9	12
3. Sei Agul	13	19	16
4. Karang Berombak	24	21	23
5. Glugur Kota	0	11	11
6. Pulo Brayan Kota	32	23	25
Medan Barat	20	21	20

Sumber : Kantor Depdikbud Kecamatan Medan Barat.

Tabel 4.6: Jumlah Sekolah Lanjutan Tingkat Pertama Negeri dan Swasta diperinci menurut Kelurahan di Kecamatan Medan Barat Tahun 2012

Kelurahan (1)	Negeri (2)	Swasta (3)	Jumlah (4)
1. Kesawan	0	1	1
2. Silalas	1	1	2
3. Sei Agul	0	3	3
4. Karang Berombak	1	1	2
5. Glugur Kota	0	1	1
6. Pulo Brayan Kota	1	3	4
Medan Barat	3	10	13

Sumber : Kantor Depdikbud Kecamatan Medan Barat.

Sosial

Tabel 4.7: Jumlah Sekolah Lanjutan Tingkat Atas Negeri dan Swasta diperinci menurut Kelurahan di Kecamatan Medan Barat Tahun 2012

Kelurahan	Negeri		Swasta		Jumlah
	Keju ruan	Umum	Keju ruan	Umum	
(1)	(2)	(3)	(4)	(5)	(6)
1. Kesawan	0	0	0	1	1
2. Silalas	0	0	0	1	1
3. Sei Agul	0	0	0	1	1
4. Karang Berombak	0	0	0	0	0
5. Glugur Kota	0	0	0	2	2
6. Pulo Brayan Kota	0	1	1	3	5
Medan Barat	0	1	1	8	10

Sumber : Kantor Depdikbud Kecamatan Medan Barat.

Tabel 4.8: Banyaknya Rumah Sakit, Puskesmas, BPU dan BKIA diperinci menurut Kelurahan di Kecamatan Medan Barat Tahun 2012

Kelurahan	Rumah Sakit	Puskesmas	BPU	BKIA
(1)	(2)	(3)	(4)	(5)
1. Kesawan	1	0	0	0
2. Silalas	0	1	0	1
3. Sei Agul	1	1	2	0
4. Karang Berombak	0	1	2	0
5. Glugur Kota	0	0	1	0
6. Pulo Brayan Kota	0	1	0	0
Medan Barat	2	4	5	1

Sumber : Puskesmas Kecamatan Medan Barat.

