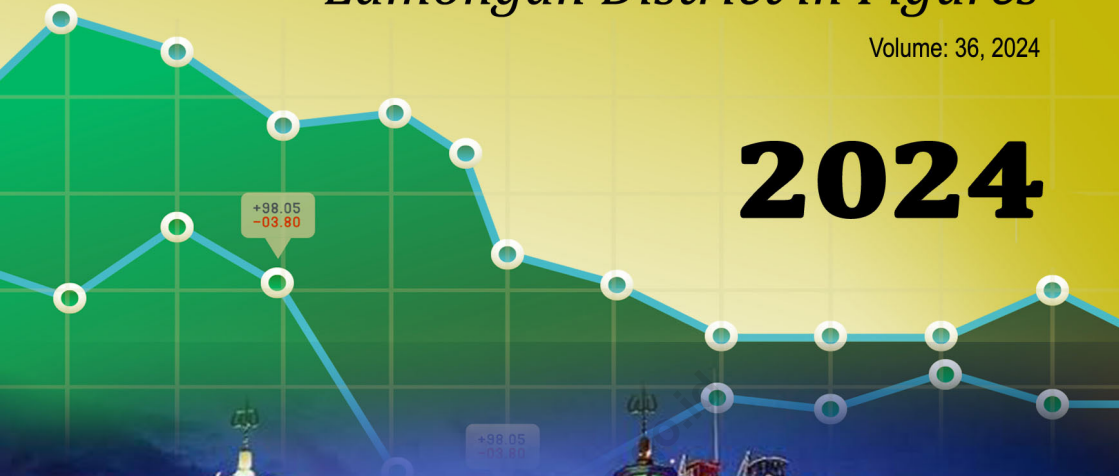


# KECAMATAN LAMONGAN DALAM ANGKA

## *Lamongan District in Figures*

Volume: 36, 2024

# 2024



**BADAN PUSAT STATISTIK  
KABUPATEN LAMONGAN**  
BPS - Statistics of Lamongan Regency



Katalog/*Catalogue*: 1102001.3524060  
ISSN 2798-7817

# **KECAMATAN LAMONGAN DALAM ANGKA *LAMONGAN DISTRICT IN FIGURES* 2024**

Volume 36, 2024

<https://lamongankab.bps.go.id>



**BADAN PUSAT STATISTIK  
KABUPATEN LAMONGAN  
BPS-STATISTICS LAMONGAN REGENCY**

# **KECAMATAN LAMONGAN DALAM ANGKA**

## ***Lamongan District in Figures***

**2024**

Volume 36, 2024

Katalog /*Catalogue*: 1102001.3524060

ISSN: 2798-7817

Nomor Publikasi/*Publication Number*: 35240.24022

Ukuran Buku/*Book Size*: 14,8 cm x 21 cm

Jumlah Halaman/*Number of Pages* : xxviii+104 hal/*pages*

Penyusun Naskah/*Manuscript Drafter*:

BPS Kabupaten Lamongan

*BPS-Statistics Lamongan Regency*

Penyunting/*Editor*:

BPS Kabupaten Lamongan

*BPS-Statistics Lamongan Regency*

Pembuat Kover/*Cover Designer*:

BPS Kabupaten Lamongan

*BPS-Statistics Lamongan Regency*

Penerbit/*Publisher*

©BPS Kabupaten Lamongan/*BPS-Statistics Lamongan Regency*

Sumber Ilustrasi/*Illustration Source*:...

Dilarang mereproduksi dan/atau menggandakan sebagian atau seluruh isi buku ini untuk tujuan komersial tanpa izin tertulis dari Badan Pusat Statistik Kabupaten Lamongan.

*It is prohibited to reproduce and/or duplicate part or all of this book for commercial purpose without permission from BPS-Statistics Lamongan Regency.*

**TIM PENYUSUN/COMPILERS**  
**KECAMATAN LAMONGAN DALAM ANGKA**  
*Lamongan District in Figures*  
**2024**

Volume 36, 2024

**Pengarah/Director**

Bagyo Trilaksono

**Penanggung Jawab/Persons in Charge**

Bagyo Trilaksono

**Penyunting/Editors**

Laili Zaidiyah Nihayatin

**Pengolah Data dan Penulis Naskah/Data Processor and Writers**

Siswanto

**Penata Letak/Layout Designers**

Siswanto

**Penerjemah/Translators**

Siswanto



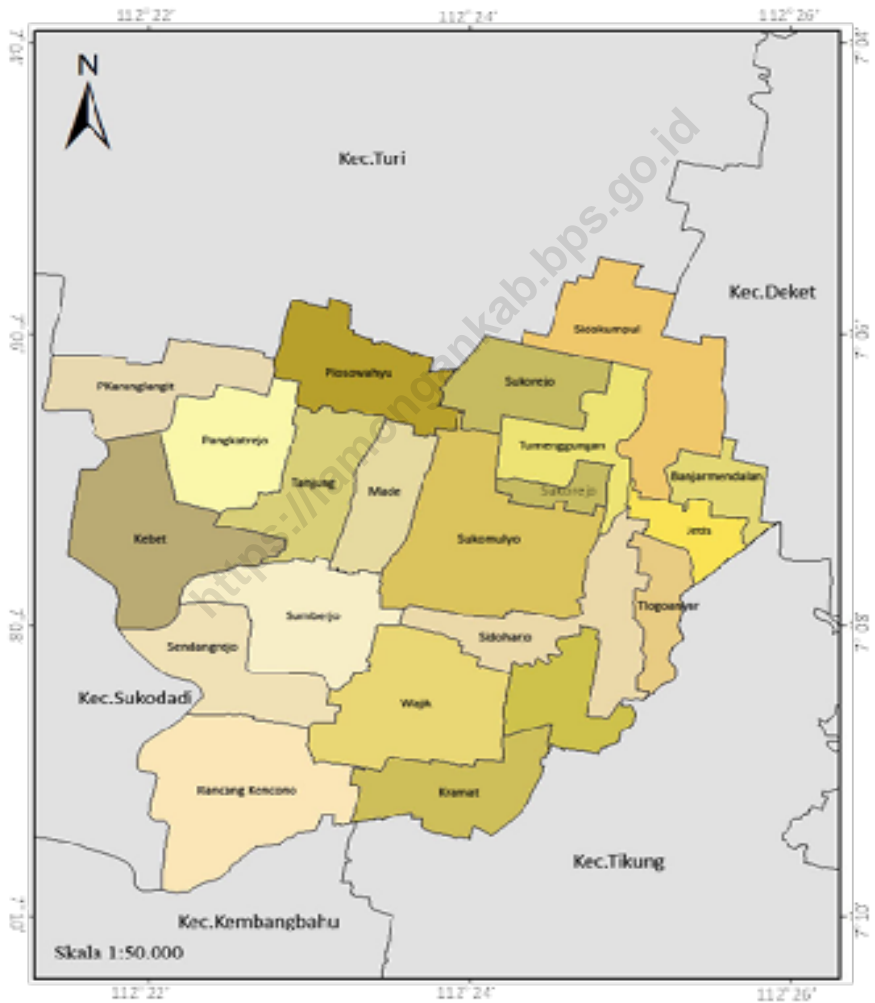
## **KONTRIBUTOR DATA/DATA CONTRIBUTORS**

1. Kementerian Agama/*Ministry of Religious Affair*
2. Kementerian Pendidikan dan Kebudayaan/*Ministry of Education and Culture*
3. Badan Meteorologi Klimatologi dan Geofisika/*Meteorological, Climatology, and Geophysical Agency*
4. Badan Pusat Statistik/*BPS-Statistics Indonesia*
5. Kecamatan Lamongan/*Lamongan District Office*
6. Dinas Sumber Daya Air Kabupaten Lamongan/*Water Resource Public Works Agency of Lamongan Regency*
7. Dinas Kependudukan dan Pencatatan Sipil Kabupaten Lamongan/*Department of Population and Civil Registration of Lamongan Regency*
8. Dinas Ketahanan Pangan dan Pertanian Kabupaten Lamongan /*Food Security and Agriculture Office of Lamongan Regency*





**PETA WILAYAH KECAMATAN LAMONGAN**  
**MAP OF LAMONGAN DISTRICT**





**KEPALA BPS KABUPATEN LAMONGAN**  
**HEAD OF BPS-STATISTICS LAMONGAN REGENCY**



**BAGYO TRILAKSONO**



## KATA PENGANTAR

Kecamatan Lamongan Dalam Angka 2024 merupakan publikasi tahunan yang diterbitkan oleh BPS Kabupaten Lamongan. Disadari bahwa publikasi ini belum sepenuhnya memenuhi harapan pihak pemakai data khususnya para perencana, namun di harapkan dapat membantu melengkapi, penyusunan rencana pembangunan di Kabupaten Lamongan khususnya Kecamatan Lamongan.

Publikasi ini dapat terwujud berkat kerja sama dan bantuan dari berbagai pihak baik intansi pemerintah maupun swasta. kepada semua pihak yang telah memberikan bantuan disampaikan penghargaan dan terima kasih yang sebesar-besarnya.

Walaupun publikasi ini telah disiapkan sebaik - baiknya, namun di sadari masih ada kekurangan dan kesalahan yang terjadi. untuk perbaikan publikasi ini, tanggapan dan saran yang bersifat konstruktif dan para pemakai sangat diharapkan.

Lamongan, September 2024  
Kepala BPS Kabupaten Lamongan



**BAGYO TRILAKSONO**

## **PREFACE**

*Lamongan District in Figures 2024 is an annual publication published by BPS Lamongan Regency. It is realized that this publication has not fully met the expectations of data users, especially planners, but it is hoped that it can help complete the preparation of development plans in Lamongan Regency, especially Lamongan District.*

*This publication was made possible thanks to the cooperation and assistance of various parties, both government and private agencies. To all those who have provided assistance, I express my deepest appreciation and gratitude.*

*Although this publication has been prepared as well as possible, it is realized that there are still deficiencies and errors that occur. For the improvement of this publication, constructive feedback and suggestions from users are expected.*

*Lamongan, September 2024  
Chief Statistician of Lamongan Regency*



**BAGYO TRILAKSONO**

**DAFTAR ISI/CONTENTS**  
**KECAMATAN LAMONGAN DALAM ANGKA**  
*Lamongan District in Figures*  
**2024**  
 Volume 36, 2024

	Halaman <i>Page</i>
Kata Pengantar .....	xi
Preface .....	xii
Daftar Isi/Contents.....	xiii
Daftar Tabel/ <i>List of Tables</i> .....	xv
Daftar Gambar/ <i>List of Figures</i> .....	xxiii
Penjelasan Umum/ <i>Explanatory Notes</i> .....	xxv
Daftar Singkatan/ <i>List of Abbreviation</i> .....	xxvii
1. Geografi/ <i>Geography</i> .....	1
2. Pemerintahan/ <i>Government</i> .....	11
3. Penduduk/ <i>Population</i> .....	21
4. Sosial dan Kesejahteraan/ <i>Social and Welfare</i> .....	33
5. Pertanian/ <i>Agriculture</i> .....	61
6. Pariwisata, Transportasi, dan Komunikasi/ <i>Tourism, Transportation, and Communication</i> .....	77
7. Perbankan, Koperasi, dan Perdagangan/ <i>Banking, Cooperative, and Trade</i> .....	91
Daftar Pustaka/ <i>Bibliography</i> .....	103





## DAFTAR TABEL/LIST OF TABLES

Tabel Table	Halaman Page
<b>1. GEOGRAFI/GEOGRAPHY1</b>	
<b>1.1 KEADAAN GEOGRAFI GEOGRAPHY CONDITION</b>	
1.1.1 Luas Daerah Menurut Desa/Kelurahan di Kecamatan Lamongan, 2023 <i>Total Area by Villages/Kelurahan in Lamongan District, 2023</i> .....	7
<b>1.2 KEADAAN IKLIM CLIMATE CONDITION</b>	
1.2.1 Jarak ke Ibukota Kecamatan dan Ibukota Kabupaten/Kota Menurut Desa/Kelurahan di Kecamatan Lamongan (km), 2023 <i>Distance to the District Capital and Regency/Municipal Capital by Villages/Kelurahan in Lamongan District (km), 2023</i> .....	8
1.2.2 Pengamatan Unsur Iklim Menurut Bulan di Stasiun Lamongan, 2023 <i>Observation of Climate Elements by Month at Lamongan Station, 2023</i> .....	9
<b>2. PEMERINTAHAN/GOVERNMENT</b>	
<b>2.1 WILAYAH ADMINISTRATIF ADMINISTRATIVE AREA</b>	
2.1.1 Jumlah Dusun, Rukun Warga (RW) dan Rukun Tetangga (RT) Menurut Desa/Kelurahan di Kecamatan Lamongan, 2023 <i>Number of Hamlets, Rukun Warga and Rukun Tetangga by Villages<sup>1</sup>/Kelurahan in Lamongan District, 2023</i> .....	17
<b>2.2 SUMBER DAYA MANUSIA HUMAN RESOURCES</b>	
2.2.1 Jumlah Pegawai Negeri Sipil Menurut Pemerintah Daerah dan Jenis Kelamin di Kecamatan Lamongan, 2023 <i>Number of Civil Servants by Local Government and Sex in Lamongan District, 2023</i> .....	18

Tabel  
Table

Halaman  
Page

2.2.2	Jumlah Pegawai Negeri Sipil Pemerintah Daerah Kecamatan Lamongan Menurut Tingkat Pendidikan dan Jenis Kelamin, 2023 <i>Number of Civil Servants of Lamongan District Government by Educational Level and Sex, 2023</i> .....	19
-------	---	----

### **3. PENDUDUK/POPULATION**

3.1	Penduduk, Distribusi Persentase Penduduk, Kepadatan Penduduk, Rasio Jenis Kelamin Penduduk Menurut Desa/Kelurahan di Kecamatan Lamongan, 2023 <i>Population, Percentage Distribution of Population, Population Density, and Population Sex Ratio by Villages/Kelurahan in Lamongan District, 2023</i> .....	28
3.2	Jumlah Penduduk Menurut Kelompok Umur dan Jenis Kelamin di Kecamatan Lamongan, 2023 <i>Population by Age Groups and Sex in Lamongan District, 2023</i> .....	30
3.3	Jumlah Kepala keluarga Menurut Jenis Kelamin di Kecamatan Lamongan, 2023 <i>Number of Family Heads by Sex in Lamongan District, 2023</i> .....	31

### **4. SOSIAL DAN KERSEJAHTERAAN/SOCIAL AND WELFARE3333**

#### **4.1 PENDIDIKAN EDUCATION**

4.1.1	Banyaknya Desa <sup>1</sup> /Kelurahan yang Memiliki Fasilitas Sekolah Menurut Tingkat Pendidikan di Kecamatan Lamongan, 2021–2023 <i>Number of Villages<sup>1</sup>/Kelurahan Having Educational Facilities by Educational Level in Lamongan District, 2021–2023</i> .....	40
4.1.2	Jumlah Sekolah Menurut Tingkat Pendidikan di Kecamatan Lamongan, 2022/2023 dan 2023/2024 <i>Number of Schools by Educational Level in Lamongan District, 2022/2023 and 2023/2024</i> .....	41
4.1.3	Jumlah Guru Menurut Tingkat Pendidikan di Kecamatan Lamongan, 2022/2023 dan 2023/2024 <i>Number of Teachers by Educational Level in Lamongan District, 2022/2023 and 2023/2024</i> .....	42

Tabel Table	Halaman Page	
4.1.4	Jumlah Murid Menurut Tingkat Pendidikan di Kecamatan Lamongan, 2022/2023 dan 2023/2024 <i>Number of Pupils by Educational Level in Lamongan District, 2022/2023 and 2023/2024.....</i>	43
<b>4.2 KESEHATAN</b>		
<b>HEALTH</b>		
4.2.1	Banyaknya Desa <sup>1</sup> /Kelurahan yang Memiliki Sarana Kesehatan Menurut Jenis Sarana Kesehatan di Kecamatan Lamongan, 2021–2023 <i>Number of Villages<sup>1</sup>/Kelurahan Health Facilities by Type of Health Facilities in Lamongan District, 2021–2023.....</i>	44
4.2.2	Banyaknya Warga Penderita Kekurangan Gizi Menurut Desa/Kelurahan di Kecamatan Lamongan, 2023 <i>Number of People with Malnutrition by Villages/Kelurahan in Lamongan District, 2023.....</i>	45
<b>4.3 PERUMAHAN DAN LINGKUNGAN</b>		
<b>HOUSING AND ENVIRONMENT</b>		
4.3.1	Banyaknya Desa <sup>1</sup> /Kelurahan Menurut Sumber Air Minum Sebagian Besar Keluarga di Kecamatan Lamongan, 2021–2023 <i>Number of Villages<sup>1</sup>/Kelurahan by Drinking Water Source of Majority Family in Lamongan District, 2021–2023.....</i>	46
4.3.2	Banyaknya Keluarga Menurut Desa/Kelurahan dan Jenis Pengguna Listrik di Kecamatan Lamongan, 2023 <i>Number of Family by Villages/Kelurahan and Type of Electricity Consumer in Lamongan District, 2023.....</i>	47
4.3.3	Banyaknya Desa <sup>1</sup> /Kelurahan Menurut Sumber Penerangan Jalan Utama Desa/Kelurahan di Kecamatan Lamongan, 2021–2023 <i>Number of Villages<sup>1</sup>/Kelurahan by Source of Villages/Kelurahan's Main Street Illumination in Lamongan District, 2021–2023.....</i>	48
4.3.4	Banyaknya Desa <sup>1</sup> /Kelurahan Menurut Penggunaan Fasilitas Tempat Buang Air Besar Sebagian Besar Keluarga di Kecamatan Lamongan, 2021–2023 <i>Number of Villages<sup>1</sup>/Kelurahan by Toilet Facility Used by Majority Family in Lamongan District, 2021–2023.....</i>	49

Tabel Table	Halaman Page	
4.3.5	Banyaknya Desa/Kelurahan Menurut Jenis Bahan Bakar untuk Memasak yang Digunakan Sebagian Besar Keluarga di Kecamatan Lamongan, 2023 <i>Number of Villages/Kelurahan by Type of Cooking Fuel Used by Majority Family in Lamongan District, 2023</i> .....	50
<b>4.4</b>	<b>AGAMA DAN SOSIAL LAINNYA</b> <b>RELIGION AND OTHER SOCIAL AFFAIRS</b>	
4.4.1	Jumlah Tempat Peribadatan Menurut Desa/Kelurahan di Kecamatan Lamongan, 2023 <i>Number of Worship Places by Villages/Kelurahan in Lamongan District, 2023</i> .....	51
4.4.2	Banyaknya Kejadian Bencana Alam Menurut Desa/Kelurahan dan Jenis Bencana Alam di Kecamatan Lamongan, 2023 <i>Number of Natural Disaster Events by Villages/Kelurahan and Type of Natural Disaster in Lamongan District, 2023</i> .....	52
4.4.3	Banyaknya Korban Jiwa Akibat Bencana Alam Menurut Desa/ Kelurahan dan Jenis Bencana Alam di Kecamatan Lamongan, 2023 <i>Number of Fatalities Due to Natural Disasters by Villages/Kelurahan and Type of Natural Disaster in Lamongan District, 2023</i> .....	55
4.4.4	Keberadaan Fasilitas/Upaya Antisipasi/Mitigasi Bencana Alam Menurut Desa/Kelurahan di Kecamatan Lamongan, 2023 <i>Existence of Facilities/Efforts for Anticipation/Mitigation of Natural Disasters by Villages/Kelurahan by Villages/Kelurahan in Lamongan District, 2023</i> .....	58
4.4.5	Banyaknya Desa/Kelurahan yang Memiliki Kelompok Kegiatan Olahraga Menurut Jenis Olahraga dan Ketersediaan Fasilitas/ Lapangan Olahraga di Kecamatan Lamongan, 2023 <i>Number of Villages/Kelurahan Having Sport Activities Groups by Type of Sport and Availability of Sport Facilities/Fields in Lamongan District, 2023</i> .....	60
<b>5.</b>	<b>PERTANIAN/AGRICULTURE</b>	
5.1	Luas Panen Tanaman Pangan Menurut Jenis Tanaman di Kecamatan Lamongan (ha), 2020–2023	

	<i>Harvested Area of Food Crops by Type of Plant in Lamongan District (ha), 2020–2023.....</i>	
5.2	Produksi Tanaman Pangan Menurut Jenis Tanaman di Kecamatan Lamongan (Ton), 2020–2023 <i>Food Crop Production According to Plant Type in Lamongan District (Ton), 2020–2023.....</i>	69
5.3	Luas Panen Tanaman Sayuran dan Buah-buahan Semusim Menurut Jenis Tanaman di Kecamatan Lamongan (ha), 2020–2023 <i>Harvested Area of Seasonal Vegetables and Fruits by Kind of Plant in Lamongan District (ha), 2020–2023.....</i>	70
5.4	Produksi Tanaman Sayuran dan Buah-buahan Semusim Menurut Jenis Tanaman di Kecamatan Lamongan (kuintal), 2020–2023 <i>Production of Seasonal Vegetables and Fruits by Kind of Plant in Lamongan District (quintal), 2020–2023.....</i>	71
5.5	Luas Panen Tanaman Biofarmaka Menurut Jenis Tanaman di Kecamatan Lamongan (m <sup>2</sup> ), 2020–2023 <i>Harvested Area of Medicinal Plants by Kind of Plant in Lamongan District (m<sup>2</sup>), 2020–2023.....</i>	72
5.6	Produksi Tanaman Biofarmaka Menurut Jenis Tanaman di Kecamatan Lamongan (kg), 2020–2023 <i>Production of Medicinal Plants by Kind of Plant in Lamongan District (kg),2020–2023.....</i>	73
5.7	Luas Panen Tanaman Hias Menurut Jenis Tanaman di Kecamatan Lamongan (m <sup>2</sup> ), 2020–2023 <i>Harvested Area of Ornamental Plants by Kind of Plant in Lamongan District (m<sup>2</sup>), 2020–2023.....</i>	74
5.8	Produksi Tanaman Hias Menurut Jenis Tanaman di Kecamatan Lamongan (tangkai), 2020–2023 <i>Production of Ornamental Plants by Kind of Plant n Lamongan District (stalks), 2020–2023.....</i>	75
5.9	Produksi Buah-Buahan dan Sayuran Tahunan Menurut Jenis Tanaman di Kecamatan Lamongan (kuintal), 2020–2023 <i>Production of Annual Fruits and Vegetables by Kind of Plant in Lamongan District (quintal), 2020–2023.....</i>	76

<b>6.</b>	<b>PARIWISATA, TRANSPORTASI, DAN KOMUNIKASI/TOURISM, TRANSPORTATION, AND COMMUNICATION</b>	
<b>6.1</b>	<b>PARIWISATA TOURISM</b>	
6.1.1	Jumlah Sarana Akomodasi Menurut Desa/Kelurahan dan Jenis Akomodasi di Kecamatan Lamongan, 2023 <i>Number of Accomodation Facilities by Villages/Kelurahan and Type of Accomodation in Lamongan District, 2023</i> .....	84
<b>6.2</b>	<b>TRANSPORTASI TRANSPORTATION</b>	
6.2.1	Prasarana dan Sarana Transportasi Antardesa/Kelurahan Menurut Desa/Kelurahan di Kecamatan Lamongan, 2023 <i>Inter-Villages/Kelurahan Transportation Infrastructure and Facilities by Villages/Kelurahan in Lamongan District, 2023</i> .....	85
<b>6.3</b>	<b>KOMUNIKASI COMMUNICATION</b>	
6.3.1	Keberadaan Kantor Pos/Pos Pembantu/Rumah Pos, Pos Keliling, dan Perusahaan/Agen Jasa Ekspedisi Swasta Menurut Desa/Kelurahan di Kecamatan Lamongan, 2023 <i>Number of Post Office/Subsidiary of Post Office, Mobile Portal Service, Private Expedition Service Company by Villages/Kelurahan in Lamongan District, 2023</i> .....	87
6.3.2	Jumlah Menara Telepon seluler dan Operator Layanan Komunikasi Telepon Seluler Menurut Desa/Kelurahan di Kecamatan Lamongan, 2023 <i>Number of Base Transceiver Station (BTS) and Cellular Phone Communication Service Operators by Villages/Kelurahan in Lamongan District, 2023</i> .....	88
6.3.3	Kekuatan Sinyal Telepon Seluler dan Jenis Sinyal Internet Telepon Seluler Menurut Desa/Kelurahan di Kecamatan Lamongan, 2023 <i>The Strenght of Celular Phone Signal by Villages/Kelurahan in Lamongan District, 2023</i> .....	89
<b>7.</b>	<b>PERBANKAN, KOPERASI, DAN PERDAGANGAN/BANKING, COOPERATIVE, AND TRADE</b>	

Tabel  
Table

Halaman  
Page

7.1	Banyaknya Sarana Lembaga Keuangan Bank Menurut Desa/ Kelurahan dan Jenis Bank di Kecamatan Lamongan, 2023 <i>Number of Bank by Villages/Kelurahan and Type of Bank in Lamongan District, 2023</i> .....	98
7.2	Banyaknya Koperasi Aktif Menurut Menurut Desa/Kelurahan dan Jenis Koperasi di Kecamatan Lamongan, 2023 <i>Number of Cooperative by Villages/Kelurahan and Type of Cooperative in Lamongan District, 2023</i> .....	99
7.3	Banyaknya Sarana Perdagangan Menurut Desa/Kelurahan dan Jenis Sarana Perdagangan di Kecamatan Lamongan, 2023 <i>Number of Trade Facilities by Villages/Kelurahan and Type of Trade Facilities in Lamongan District, 2023</i> .....	101

<https://lamonganraja.com>





## DAFTAR GAMBAR/LIST OF FIGURES

Gambar Figure		Halaman Page
1.1	Luas Daerah menurut Desa/Kelurahan (%), 2023 <i>Total Area by Village/Kelurahan (%), 2023</i> .....	5
1.2	Jarak ke Ibukota Kecamatan Menurut Desa/Kelurahan di Kecamatan Lamongan (km), 2023 <i>Distance to the District Capital by Village/Kelurahan in Lamongan District (km), 2023</i> .....	6
2.1	Banyaknya Dusun, Rukun Warga, Rukun Tetangga Menurut Desa/Kelurahan di Kecamatan Lamongan, 2023 <i>Number of hamlets, neighborhood associations, neighborhood associations by village/kelurahan in Lamongan District, 2023</i> .....	15
2.2	Jumlah Pegawai Negeri Sipil Pemerintah Daerah Kecamatan Lamongan Menurut Tingkat Pendidikan dan Jenis Kelamin, 2023 <i>Number of Civil Servants of Lamongan District Government by Educational Level and Sex, 2023</i> .....	16
3.1	Piramida Penduduk Kecamatan Lamongan, 2023 <i>The Population Pyramid of Lamongan District, 2023</i> .....	26
3.2	Prosentase Penduduk Menurut Desa/Kelurahan di Kecamatan Lamongan, 2023 <i>Percentage of Population by village/Urban Village in Lamongan District, 2023</i> .....	27
4.1	Perbandingan Sekolah Menurut Tingkat Pendidikan di Kecamatan Lamongan, 2023/2024 <i>Comparison of Schools by Level of Educational in Lamongan District, 2023/2024</i> .....	38
4.2	Jumlah Sarana Kesehatan di Kecamatan Lamongan, 2023 <i>Number of Health Facilities in Lamongan District, 2023</i> .....	39
5.1	Produksi Tanaman Pangan Menurut Jenis Tanaman di Kecamatan Lamongan (Ton), 2020–2023 <i>Production of Food Crop by Kind of Plant in Lamongan District (Ton), 2020-2023</i> .....	66

Gambar Figure		Halaman Page
5.2	Produksi Tanaman Biofarmaka Menurut Jenis Tanaman di Kecamatan Lamongan (kg), 2019–2023 <i>Production of Medicinal Plants by Kind of Plant in Lamongan District (kg), 2019–2023</i> .....	67
6.1	Jumlah Sarana Akomodasi Menurut Desa/Kelurahan dan Jenis Akomodasi di Kecamatan Lamongan, 2023 <i>Number of Accomodation Facilities by Villages/Kelurahan and Type of Accomodation in Lamongan District, 2023</i> .....	82
6.2	Jumlah Menara Telepon seluler Menurut Desa/Kelurahan di Kecamatan Lamongan, 2023 <i>Number of Base Transceiver Station (BTS) by Villages/Kelurahan in Lamongan District, 2023</i> .....	83
7.1	Jumlah Lembaga Keuangan di Kecamatan Lamongan, 2023 <i>Number of Financial Institutions in Lamongan District, 2023</i> .....	96
7.2	Jumlah Sarana Perekonomian di Kecamatan Lamongan, 2023 <i>Number of Economic Facilities in Lamongan District, 2023</i> .....	97

## PENJELASAN UMUM/EXPLANATORY NOTES

Tanda-tanda, satuan-satuan, dan lain-lainnya yang digunakan dalam publikasi ini adalah sebagai berikut:

*Symbols, measurement units, and acronyms which are used in this publication, are as follows:*

### 1. TANDA-TANDA/SYMBOLS

Data tidak tersedia/ <i>Data not available</i> .....	: ...
Tidak ada atau nol / <i>Null or zero</i> .....	: -
Data dapat diabaikan/ <i>Data negligible</i> .....	: ~0
Tanda decimal/ <i>Decimal point</i> .....	: ,
Data tidak dapat ditampilkan/ <i>Not applicable</i> .....	: NA
Angka estimasi/ <i>Estimated figures</i> .....	: e
Angka diperbaiki/ <i>Revised figures</i> .....	: r
Angka sementara/ <i>Preliminary figures</i> .....	: *
Angka sangat sementara/ <i>Very preliminary figures</i> .....	: **
Angka sangat sangat sementara/ <i>Very very preliminary figures</i> .....	: ***

### 2. SATUAN/UNITS

barel/ <i>barrel</i> .....	: 158,99 liter/ <i>litres</i> = 1/6,2898 m <sup>3</sup>
hektare (ha)/ <i>hectare (ha)</i> .....	: 10.000 m <sup>2</sup>
kilometer (km)/ <i>kilometres (km)</i> .....	: 1.000 meter/ <i>meters (m)</i>
knot/ <i>knot</i> .....	: 1,8523 km/jam ( <i>km/hour</i> )
kuintal/ <i>quintal</i> .....	: 100 kg
KWh .....	: 1.000 Watt <i>hour</i>
MWh .....	: 1.000 KWh
liter (untuk beras)/ <i>litre (for rice)</i> .....	: 0,80 kg
MMSCF .....	: 1/35,3 m <sup>3</sup>
metrik ton (m.ton)/ <i>metric ton (m. ton)</i> .....	: 0,98421 long ton = 1.000 kg
ons/ <i>ounce</i> .....	: 28,31 gram/ <i>grams</i>
ton .....	: 1.000 kg

Satuan lain: buah, dus, butir, helai/lembar, kaleng, batang, pulsa, ton kilometer (ton-km), jam, menit, persen (%).

*Other units: unit, pack, pieces, sheet, tin, pulse, ton-kilometres(ton-km), hour, minute, percent (%).*

Perbedaan angka di belakang koma disebabkan oleh pembulatan angka.

*The difference in decimal numbers is caused by rounding.*



## DAFTAR SINGKATAN/LIST OF ABBREVIATION

SI	: Stasiun Iklim/ <i>Climate Station</i>
SMPK	: Stasiun Meterologi Pertanian Khusus/ <i>Special Agricultural Meteorological Station</i>
t.t	: Tempat tidur/ <i>Bed</i>
BCG	: Bacillus Calmette Guerin
DPT	: Difteri, Pertusis, Tetanus/ <i>Diphtheria, Tetanus, and Pertussis</i>
TT	: Tetanus Toxoid
IOT	: Industri Obat Tradisional/ <i>Traditional Medicine Industry</i>
IKOT	: Industri Kecil Obat Tradisional/ <i>Traditional Medicine Small Industry</i>
Alkes	: Alat kesehatan/ <i>Health Kits</i>
PKRT	: Perbekalan Kesehatan Rumah tangga/ <i>Household Health Logistics</i>
Kompl	: Komplemen/ <i>Complement</i>
IRTP	: Industri Pangan Produksi Rumah Tangga/ <i>Foods Home Industry</i>
PBF	: Pedagang Besar Farmasi/ <i>Pharmacy Whole-seller</i>
GFK	: Gudang Farmasi Kab/Kota/Regency/ <i>Municipality Pharmacy Warehouse</i>
RB	: Rumah Bersalin/ <i>Delivery House</i>
Pustu	: Puskesmas pembantu/ <i>Auxiliary Public Health Center</i>
BP	: Balai Pengobatan/ <i>Polyclinic</i>
TPS	: Tempat Pembuangan Sampah Sementara / <i>landfill</i>
Jamkesmas	: Jaminan kesehatan masyarakat miskin/ <i>Poor public health insurance</i>
PJKMU	: Program Jaminan Kesehatan Masyarakat Umum/ <i>General Public Health Insurance Program</i>
SIUP	: Surat Ijin Usaha Perdagangan/ <i>Trading Permission Letter</i>
TDP	: Tanda Daftar Perusahaan/ <i>Company Registration Identity</i>
API	: Angka Pengenal Importir/ <i>Importer's Identity Number</i>



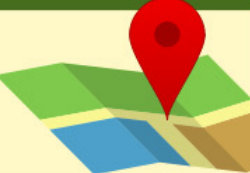
# BAB 1

## GEOGRAFI DAN IKLIM


### GEOGRAPHY AND CLIMATE



1 LUAS WILAYAH  
39.65  $Km^2$



2 DESA TERLUAS  
SUKOMULYO



3 CURAH HUJAN  
1.529,5  $mm$







**PENJELASAN TEKNIS**

1. Kecamatan Lamongan merupakan dataran rendah dengan ketinggian rata-rata + 7 meter diatas permukaan laut, terletak pada posisi 7°12' Lintang Selatan dan 112°41' Bujur Timur.
2. Luas Kecamatan Lamongan adalah 39,65 km<sup>2</sup>.
3. Wilayah administrasi Kecamatan Lamongan terdiri dari 12 Wilayah Desa dan 8 Wilayah Kelurahan.
4. Wilayah Kecamatan Lamongan bagian utara berbatasan dengan Kecamatan Turi, bagian timur berbatasan dengan Kecamatan Deket, bagian selatan berbatasan dengan Kecamatan Tikung, dan bagian barat berbatasan dengan Kecamatan Sukodadi.
5. Puncak Musim Hujan tahun 2023 di Kecamatan Lamongan terjadi pada bulan Januari 2023. sedangkan Puncak musim kemarau terjadi pada bulan Agustus, September dan Oktober 2023.

**TECHNICAL NOTES**

1. Lamongan District is a lowland area with an average height of + 7 meters above sea level, located at a position of 7°12' south latitude and 112°41' east longitude.
2. The area of Lamongan District is 39,65 km<sup>2</sup>.
3. *The administrative area of Lamongan District consists of 12 Village Areas and 8 urban village.*
4. *The northern part of the Lamongan District is bordered by the Turi District, the eastern part by the Deket District, the southern part by the Tikung District, and the western part by the Sukodadi District.*
5. *The peak of the 2023 rainy season in Lamongan District will occur in January 2023. While the peak of the dry season will occur in August, September and October 2023.*

**ULASAN**

Wilayah administrasi Kecamatan Lamongan terdiri dari 12 Wilayah Desa dan 8 Wilayah Kelurahan, Luas Wilayah Kecamatan Lamongan adalah 39,65 km<sup>2</sup>. Kelurahan terluas adalah Kelurahan Sukomulyo (3,48 km<sup>2</sup>), Desa terluas kedua adalah Desa Rancangkencono (3,19 km<sup>2</sup>), sedangkan Kelurahan yang luasnya paling kecil adalah Kelurahan Jetis (0,71 Km<sup>2</sup>), rata-rata Jarak antara Kantor desa ke Ibukota Kecamatan 3 Km, sedangkan Jarak kantor Desa terjauh adalah Desa Rancangkencono 7,5 KM, sedangkan jarak Desa terdekat berjarak 0,75 Km, yaitu Kelurahan Tumenggungan.

Wilayah Kecamatan Lamongan bagian utara berbatasan dengan Kecamatan Turi, bagian timur berbatasan dengan Kecamatan Deket, bagian selatan berbatasan dengan Kecamatan Tikung, dan bagian barat berbatasan dengan Kecamatan Sukodadi.

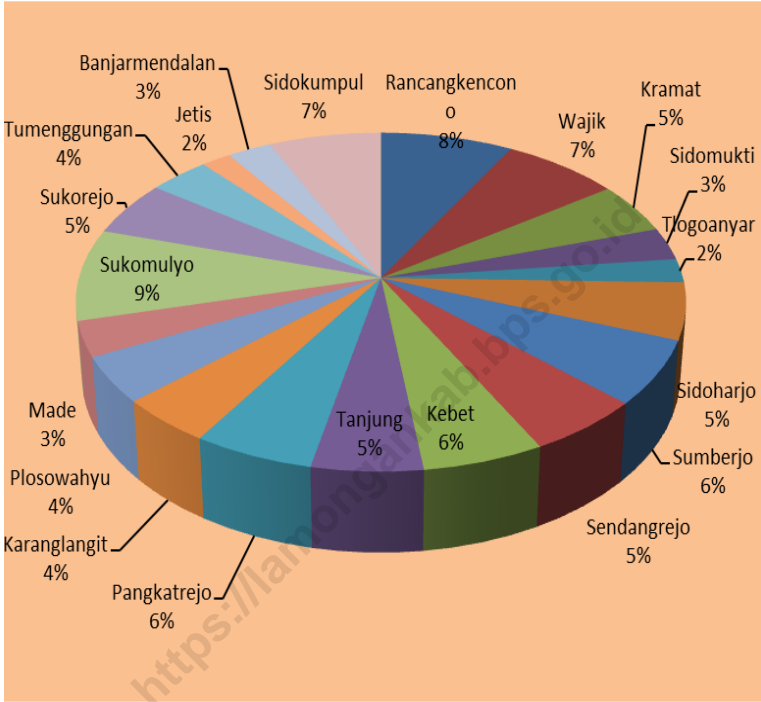
Berdasarkan data Curah Hujan dari Dinas Sumber Daya Air Kabupaten Lamongan Puncak musim hujan di Kecamatan Lamongan ada pada bulan Januari dengan jumlah hari hujan sebanyak 17 hari dan curah hujan sebesar 327 mm. sedangkan Puncak musim kemarau terjadi pada bulan Agustus, September dan Oktober dimana pada bulan tersebut tidak terjadi hujan sama sekali.

**DESCRIPTION**

*The administrative area of Lamongan District consists of 12 Village Areas and 8 Urban Village, the total area of Lamongan District is (39.65 Km<sup>2</sup>). The largest village is Sukomulyo Village (3.48 Km<sup>2</sup>), the second largest village is Rancangkencono Village (3.19 Km<sup>2</sup>), while the village with the smallest area is Jetis Urban Village (0.71 Km<sup>2</sup>), the average distance between village offices and the capital District 3 Km, while the distance from the farthest village office is Rancangkencono Village 7.5 KM, while the nearest village is 0.75 Km, namely Tumenggungan Urban Village.*

*The northern part of the Lamongan District is bordered by the Turi District, the eastern part by the Deket District, the southern part by the Tikung District, and the western part by the Sukodadi District.*

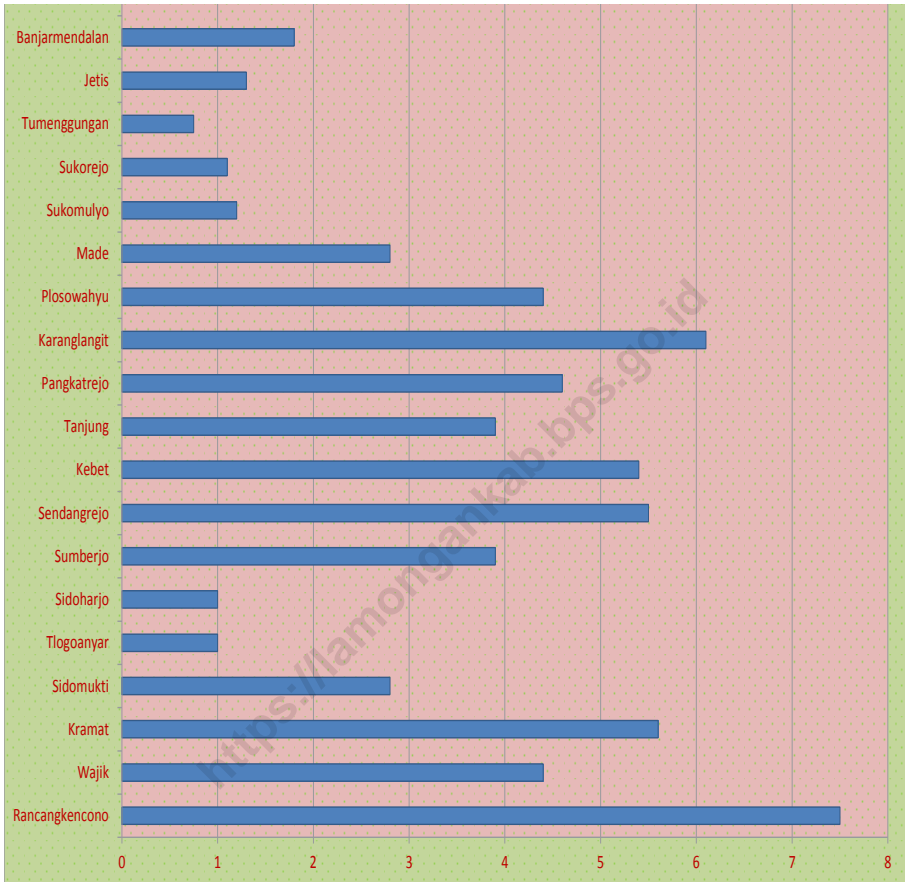
*Based on rainfall data from the Lamongan Regency Water Resources Service, the peak of the rainy season in Lamongan District was in January with 17 days of rain and 327 mm of rainfall. while the shoulder of the dry season occurs in August, September and October where in that month there is no rain at all.*



Sumber/Source : Kantor Camat Lamongan/ Lamongan District Office

**Gambar** 1.1  
**Figures**

**Luas Daerah menurut Desa/Kelurahan (%), 2023**  
**Total Area by Village/Kelurahan (%), 2023**



Sumber/Source : Kantor Camat Lamongan/ Lamongan District Office

**Gambar** 1.2  
**Figures**

**Jarak ke Ibukota Kecamatan Menurut Desa/Kelurahan di Kecamatan Lamongan (km), 2023**  
**Distance to the District Capital by Village/Kelurahan in Lamongan District (km), 2023**

## 1.1 KEADAAN GEOGRAFI

### GEOGRAPHY CONDITION

**Tabel 1.1.1**  
**Table**

**Luas Daerah Menurut Desa/Kelurahan di Kecamatan Lamongan, 2023**  
**Total Area by Villages/Kelurahan in Lamongan District, 2023**

Desa/Kelurahan Village/Kelurahan	Luas Total Area (km <sup>2</sup> /sq.km)	Persentase terhadap Luas Kecamatan Percentage to District Area
(1)	(2)	(3)
Rancangkencono	3,19	8,04
Wajik	2,81	7,09
Kramat	1,95	4,91
Sidomukti	1,24	3,11
Tlogoanyar	0,90	2,27
Sidoarjo	2,14	5,40
Sumberjo	2,43	6,14
Sendangrejo	2,15	5,42
Kebet	2,25	5,66
Tanjung	2,05	5,17
Pangkatrejo	2,23	5,62
Karanglangit	1,75	4,41
Plosowahyu	1,73	4,36
Made	1,33	3,35
Sukomulyo	3,48	8,77
Sukorejo	2,10	5,29
Tumenggungan	1,45	3,66
Jetis	0,71	1,80
Banjarmendalan	1,06	2,68
Sidokumpul	2,71	6,83
<b>Kecamatan Lamongan</b>	<b>39,65</b>	<b>100,00</b>

Catatan/Note: ...

Sumber/Source: Kantor Camat Lamongan/ Lamongan District Office

## 1.2 KEADAAN IKLIM CLIMATE CONDITION

**Tabel** 1.2.1 **Jarak ke Ibukota Kecamatan dan Ibukota Kabupaten/Kota Menurut Desa/Kelurahan di Kecamatan Lamongan (km), 2023**  
**Distance to the District Capital and Regency/Municipal Capital by Villages/Kelurahan in Lamongan District (km), 2023**

Desa/Kelurahan Village/Kelurahan	Jarak ke Ibukota Kecamatan Distance to District Capital	Jarak ke Ibukota Kabupaten/ Kota Distance to Regency/Municipal Capital
(1)	(2)	(3)
Rancangkencono	7,5	7,5
Wajik	4,4	4,4
Kramat	5,6	5,6
Sidomukti	2,8	2,9
Tlogoanyar	1,0	0,65
Sidoharjo	1,0	1,1
Sumberjo	3,9	4,1
Sendangrejo	5,5	5,7
Kebet	5,4	5,6
Tanjung	3,9	4,2
Pangkatrejo	4,6	4,8
Karanglangit	6,1	6,5
Plosowahyu	4,4	4,7
Made	2,8	3,0
Sukomulyo	1,2	1,5
Sukorejo	1,1	1,3
Tumenggungan	0,75	0,75
Jetis	1,3	0,95
Banjarmendalan	1,8	1,4
Sidokumpul	1,7	1,3

Catatan/Note: ...

Sumber/Source: Kantor Camat Lamongan/ Lamongan District Office

**Tabel**  
**Table** 1.2.2 **Pengamatan Unsur Iklim Menurut Bulan di Stasiun Lamongan, 2023**  
**Observation of Climate Elements by Month at Lamongan Station, 2023**

<i>Bulan Month</i>	<i>Jumlah Curah Hujan Number of Precipitation (mm)</i>	<i>Jumlah Hari Hujan (hari) Number of Rainy Days (day)</i>
(1)	(2)	(3)
Januari/January	327	17
Februari/February	258	15
Maret/March	320	14
April/April	261	15
Mei/May	23	5
Juni/June	25	2
Juli/July	12	4
Agustus/August	0	0
September/September	0	0
Oktober/October	0	0
November/November	172,5	9
Desember/December	131	11
<b>Jumlah/ Total</b>	<b>1.529,5</b>	<b>92</b>

Catatan/Note: ...

Sumber/Source: Stasiun Pengamat Hujan/ Rain Watch Station





# BAB II

## PEMERINTAHANAN

### GOVERNMENT



#### Wilayah Administratif



#### Jumlah Aparatur Sipil Negara (ASN) di Kantor Kecamatan

Perempuan

24

Jiwa

Laki-Laki

41

Jiwa





**PENJELASAN TEKNIS**

1. Pegawai Negeri Sipil (PNS) adalah setiap warga negara Republik Indonesia yang telah memenuhi syarat yang ditentukan, diangkat oleh pejabat yang berwenang dan disertai tugas dalam jabatan negeri, atau disertai tugas negara lainnya, dan digaji berdasarkan peraturan perundang-undangan yang berlaku. PNS terdiri dari PNS Pusat dan PNS Daerah.
2. Desa adalah desa dan desa adat atau yang disebut dengan nama lain, selanjutnya disebut Desa adalah kesatuan masyarakat hukum yang memiliki batas wilayah yang berwenang untuk mengatur dan mengurus urusan pemerintahan, kepentingan masyarakat setempat berdasarkan prakarsa masyarakat, hak asal usul, dan/atau hak tradisional yang diakui dan dihormati dalam system Pemerintahan Negara Kesatuan Republik Indonesia (Undang-Undang Nomor 6 Tahun 2014 tentang Desa).
3. Rukun Warga atau sering disingkat RW merupakan lembaga pemerintah yang terdiri dari beberapa kelompok RT di suatu Desa/ Kelurahan dan dipimpin oleh satu ketua RW. Sedangkan RT adalah Rukun Tetangga yang menghimpun beberapa Kepala Keluarga atau KK di setiap Desa/ Kelurahan dan dipimpin oleh satu ketua.

**TECHNICAL NOTES**

1. *Civil Servant (PNS) is every citizen of the Republic of Indonesia who has met the specified requirements, is appointed by an authorized official and assigned duties in a public office, or assigned other state duties, and is paid according to the applicable laws and regulations. Civil Servants consist of Central Civil Servants and Regional Civil Servants.*
2. *Village is a village and traditional village or what is called by another name, hereinafter referred to as Village is a legal community unit that has territorial boundaries that are authorized to regulate and manage government affairs, the interests of the local community based on community initiatives, origin rights, and/or traditional rights recognized and respected in the system of Government of the Unitary State of the Republic of Indonesia (Law Number 6 of 2014 concerning Villages).*
3. *Rukun Warga or often abbreviated as RW is a government institution consisting of several RT groups in a village/kelurahan and led by one RW head. Meanwhile, RT is a Neighborhood Association which gathers several heads of families or KK in each village/kelurahan and is led by one head.*

**ULASAN**

**DESCRIPTION**

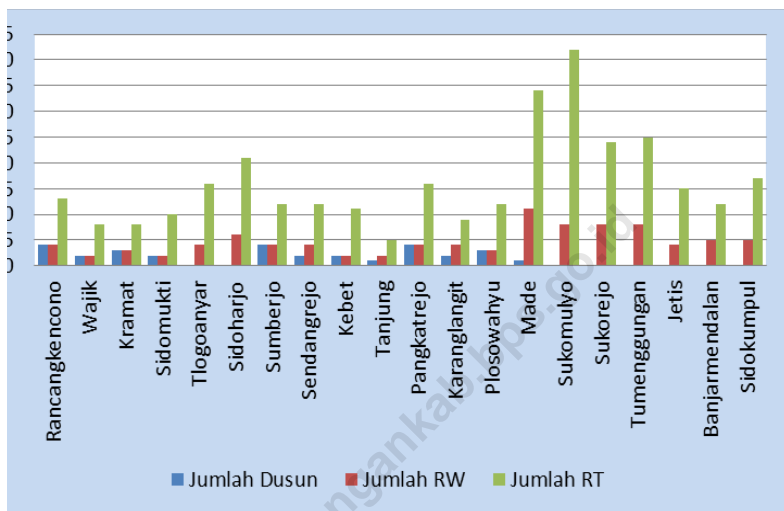
Pusat pemerintahan Kecamatan Lamongan terletak di Kelurahan Sukomulyo, 0,45 Km dari Ibukota Kabupaten Lamongan. Kecamatan Lamongan terdiri dari 12 Desa, 8 Kelurahan, 30 Dusun, 93 Rukun Warga (RW) dan 323 Rukun Tetangga (RT) .

Jika dilihat dari jenis kelamin, sebesar 63,08 persen Aparatur Sipil Negara (ASN) di Kecamatan Lamongan adalah laki-laki sedangkan menurut jenjang pendidikan sebanyak 60 persen ASN memiliki ijazah tertinggi S1 sederajat.

*The administrative center of Lamongan District is located in Sukomulyo Village, 0,45 km from the capital city of Lamongan Regency. Lamongan District consists of 12 villages, 8 kelurahan, 30 hamlets, 93 community units (RW) and 323 neighborhood units (RT).*

*In terms of gender, 63,08 percent of civil servants in the Lamongan District are men. while according to education level as many as 60 percent of employees have the highest bachelor's degree or equivalent.*

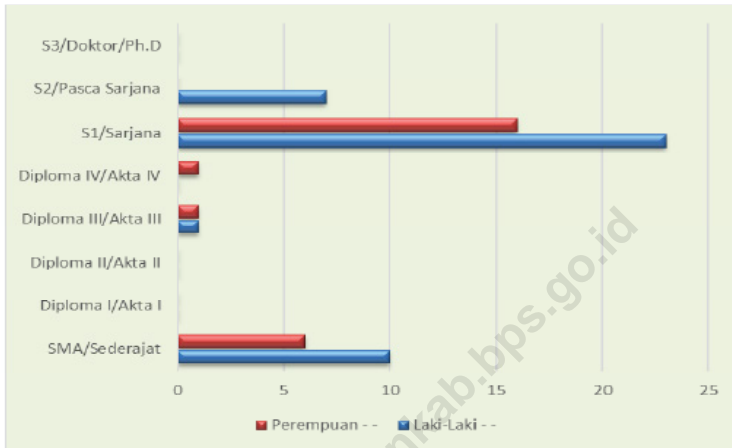
<https://lamongan.go.id>



Sumber/Source: Kantor Camat Lamongan /Lamongan District Office

**Gambar 2.1**  
**Figures**

**Banyaknya Dusun, Rukun Warga, Rukun Tetangga Menurut Desa/Kelurahan di Kecamatan Lamongan, 2023**  
*Number of hamlets, neighborhood associations, neighborhood associations by village/kelurahan in Lamongan District, 2023*



Sumber/Source : Kantor Camat Lamongan /Lamongan District Office

**Gambar 2.2**  
**Figures**

**Jumlah Pegawai Negeri Sipil Pemerintah Daerah  
Kecamatan Lamongan Menurut Tingkat Pendidikan  
dan Jenis Kelamin, 2023**  
**Number of Civil Servants of Lamongan District Government  
by Educational Level and Sex, 2023**

## 2.1 WILAYAH ADMINISTRATIF ADMINISTRATIVE AREA

**Tabel 2.1.1** Jumlah Dusun, Rukun Warga (RW) dan Rukun Tetangga (RT) Menurut Desa/Kelurahan di Kecamatan Lamongan, 2023  
*Number of Hamlets, Rukun Warga and Rukun Tetangga by Villages<sup>1</sup>/Kelurahan in Lamongan District, 2023*

Desa/Kelurahan Village/Kelurahan	Dusun Dusun	Rukun Warga (RW)	Rukun Tetangga (RT)
(1)	(2)	(3)	(4)
Rancangkencono	4	4	13
Wajik	2	2	8
Kramat	3	3	8
Sidomukti	2	2	10
Tlogoanyar	-	4	16
Sidoarjo	-	6	21
Sumberjo	4	4	12
Sendangrejo	2	4	12
Kebet	2	2	11
Tanjung	1	2	5
Pangkatrejo	4	4	16
Karanglangit	2	4	9
Plosowahyu	3	3	12
Made	1	11	34
Sukumulyo	-	8	43
Sukorejo	-	8	24
Tumenggungan	-	8	25
Jetis	-	4	15
Banjarmendalan	-	5	12
Sidokumpul	-	5	17
<b>Kecamatan Lamongan</b>	<b>30</b>	<b>93</b>	<b>323</b>

Catatan/Note: ...

Sumber/Source: Kantor Camat Lamongan /Lamongan District Office

## 2.2 SUMBER DAYA MANUSIA HUMAN RESOURCES

**Tabel 2.2.1** Jumlah Pegawai Negeri Sipil Menurut Pemerintah Daerah dan Jenis Kelamin di Kecamatan Lamongan, 2023  
**Table** *Number of Civil Servants by Local Government and Sex in Lamongan District, 2023*

Pemerintah Daerah <i>Local Government</i>	Laki-Laki <i>Male</i>	Perempuan <i>Female</i>	Jumlah <i>Total</i>
(1)	(2)	(3)	(4)
Pemerintah Daerah Kecamatan Lamongan <i>Lamongan District Government</i>	10	6	16
Pemerintah Daerah Kelurahan Tlogoanyar <i>Tlogoanyar Kelurahan Government</i>	5	2	7
Pemerintah Daerah Kelurahan Sidoharjo <i>Sidoharjo Kelurahan Government</i>	7	1	8
Pemerintah Daerah Kelurahan Sukomulyo <i>Sukomulyo Kelurahan Government</i>	5	1	6
Pemerintah Daerah Kelurahan Sukorejo <i>Sukorejo Kelurahan Government</i>	2	3	5
Pemerintah Daerah Kelurahan Tumenggungan <i>Tumenggungan Kelurahan Government</i>	3	2	5
Pemerintah Daerah Kelurahan Jetis <i>Jetis Kelurahan Government</i>	4	2	6
Pemerintah Daerah Kelurahan Banjarmendalan <i>Banjarmendalan Kelurahan Government</i>	2	4	6
Pemerintah Daerah Kelurahan Sidokumpul <i>Sidokumpul Kelurahan Government</i>	3	3	6
Pemerintah Daerah Desa <i>Village Government</i>	-	-	-
<b>Jumlah/Total</b>	41	24	65

Catatan/Note: ...

Sumber/Source: Kantor Camat Lamongan /Lamongan District Office



**Tabel** 2.2.2  
**Table**

**Jumlah Pegawai Negeri Sipil Pemerintah Daerah  
Kecamatan Lamongan Menurut Tingkat Pendidikan dan  
Jenis Kelamin, 2023**  
*Number of Civil Servants of Lamongan District Government  
by Educational Level and Sex, 2023*

<b>Tingkat Pendidikan</b> <i>Educational Level</i>	<b>Laki-Laki</b> <i>Male</i>	<b>Perempuan</b> <i>Female</i>	<b>Jumlah</b> <i>Total</i>
(1)	(2)	(3)	(4)
Sekolah Dasar (SD) <i>Primary School</i>	-	-	-
SMP/Sederajat <i>Junior High School</i>	-	-	-
SMA/Sederajat <i>Senior High School</i>	10	6	16
Diploma I/Akta I <i>Diploma I/Akta I</i>	-	-	-
Diploma II/Akta II <i>Diploma II/Akta II</i>	-	-	-
Diploma III/Akta III <i>Diploma III/Akta III</i>	1	1	2
Diploma IV/Akta IV <i>Diploma IV/Akta IV</i>	-	1	1
S1/Sarjana <i>Under Graduate/Bachelor</i>	23	16	39
S2/Pasca Sarjana <i>Graduate</i>	7	-	7
S3/Doktor/Ph.D <i>Post Graduate</i>	-	-	-
<b>Jumlah/Total</b>	41	24	65

Catatan/Note: ...

Sumber/Source: Kantor Camat Lamongan /Lamongan District Office



# BAB 3

## PENDUDUK POPULATION



Jumlah  
Penduduk

**71.080**  
Jiwa



Jumlah Penduduk  
Menurut Jenis Kelamin

Perempuan  
**35.915**  
Jiwa



Laki-Laki  
**35.165**  
Jiwa



**PENJELASAN TEKNIS**

1. Sumber data kependudukan dalam publikasi ini adalah DKB Semester 2 tahun 2023, Dinas Kependudukan dan Catatan Sipil Kabupaten Lamongan.
2. Penduduk yang dimaksud di bab ini adalah Semua orang yang secara hukum memiliki hak untuk tinggal di suatu wilayah. Misalnya, mereka yang memiliki surat resmi untuk tinggal di suatu daerah atau wilayah tertentu, meskipun memilih berdomisili di tempat lain.
3. Kepadatan penduduk adalah rasio banyaknya penduduk per kilometer persegi.
4. Rasio jenis kelamin adalah perbandingan antara penduduk laki-laki dan penduduk perempuan pada su-atu wilayah dan waktu tertentu. Dinyatakan dengan banyaknya penduduk laki-laki untuk 100 penduduk perempuan.
5. Distribusi penduduk adalah pola persebaran penduduk di suatu wilayah, baik berdasarkan batas-batas geografis maupun berdasarkan batas-batas administrasi pemerintahan.
6. Kementerian Kesehatan Republik Indonesia (2016) mendefinisikan keluarga sebagai unit terkecil dari masyarakat yang terdiri atas kepala keluarga dan beberapa orang yang terkumpul dan tinggal di suatu tempat di bawah satu atap dalam keadaan saling

**TECHNICAL NOTES**

1. *The source of population data in this publication is the DKB Semester of 2023, the Population and Civil Registry Office of Lamongan Regency.*
2. *Residents referred to in this chapter are all people who legally have the right to live in an area. For example, those who have an official letter to live in a certain area or region, even though they choose to be domiciled in another place.*
3. *Population density is ratio of population per square kilometer.*
4. *Sex ratio is the ratio of males population to females population in a given area and time, expressed as the number of males for every 100 females.*
5. *Population distribution is the pattern of population distribution in an area, either by geographic boundaries or by government administrative boundaries.*
6. *The Ministry of Health of the Republic of Indonesia (2016) defines the family as the smallest unit of society consisting of the head of the family and several people who are gathered and live in one place under one roof in a state of interdependence.*

ketergantungan.

7. Piramida penduduk adalah grafik khusus yang digunakan untuk menampilkan komposisi umur dan jenis kelamin dari suatu populasi atau kelompok. Nah, Sobat, terdapat dua bagian dalam piramida penduduk yaitu bagian sebelah kiri dan bagian sebelah kanan.
7. *A population pyramid is a special graph used to display the age and sex composition of a population or group. Well, buddy, there are two parts to the population pyramid, the left and the right.*

<https://lamongankab.bps.go.id>

**ULASAN**

Jumlah penduduk di Kecamatan Lamongan Tahun 2023 sebesar 71.080 Jiwa. Jumlah Penduduk terbesar ada di Kelurahan Sukomulyo yaitu sebanyak 8.755 jiwa atau 12,32 persen dari keseluruhan populasi penduduk di Kecamatan Lamongan. Desa dengan tingkat kepadatan penduduk tertinggi adalah desa Made, dengan tingkat kepadatan penduduk sebesar 6.526 jiwa per km<sup>2</sup> luas wilayahnya.

Ratio jenis kelamin penduduk di kecamatan Lamongan sebesar 97,91 hal ini mengindikasikan bahwa jumlah penduduk perempuan di kecamatan Lamongan lebih besar dibanding dengan jumlah penduduk laki-laki.

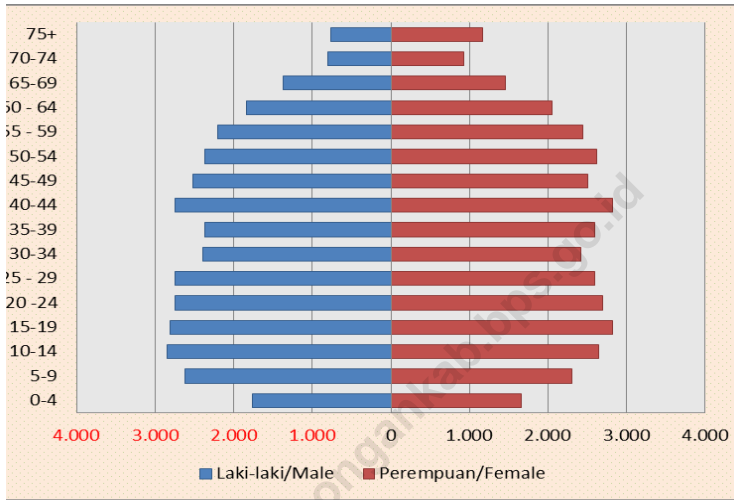
Jumlah keluarga di Kecamatan Lamongan adalah 21.814 dimana sebesar 79,43 persen atau sebanyak 17.327 kepala keluarganya adalah laki-laki. sedangkan 4.487 keluarga atau 20,57 persen memiliki kepala keluarga berjenis kelamin perempuan.

**DESCRIPTION**

*The total population in Lamongan District in 2023 is 71,080 people. The largest population is in Kelurahan Sukomulyo, which is 8.755 people or 12.2 percent of the total population in Lamongan District. The village with the highest population density is Made village, with a population density of 6,526 people per km<sup>2</sup> of area.*

*The sex ratio of the population in Lamongan District is 97,91 this indicates that the female population in Lamongan District is greater than the male population.*

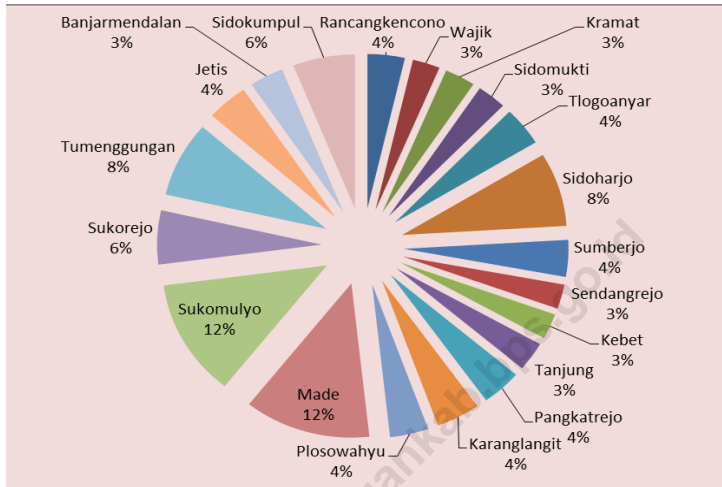
*The number of families in Lamongan District is 21,814 of which 79.43 percent or as many as 17.327 heads of families are male. while 4.487 families or 20.57 percent have a female head of household*



Sumber/Source : Disdukcapil Lamongan

**Gambar 3.1** Piramida Penduduk Kecamatan Lamongan, 2023  
**Figures** *The Population Pyramid of Lamongan District, 2023*





Sumber/Source : Disdukcapil Lamongan

**Gambar 3.2** Prosetase Penduduk Menurut Desa/Kelurahan di Kecamatan Lamongan, 2023  
**Figures** *Percentage of Population by village/Urban Village in Lamongan District, 2023*

**Tabel**  
**Table** 3.1

**Penduduk, Distribusi Persentase Penduduk, Kepadatan Penduduk, Rasio Jenis Kelamin Penduduk Menurut Desa/ Kelurahan di Kecamatan Lamongan, 2023**  
*Population, Percentage Distribution of Population, Population Density, and Population Sex Ratio by Villages/ Kelurahan in Lamongan District, 2023*

Desa/Kelurahan <i>Village/Kelurahan</i>	Penduduk/ <i>Population</i>		
	Laki-Laki/ <i>Male</i>	Perempuan/ <i>Female</i>	Jumlah/ <i>Total</i>
(1)	(2)	(3)	(4)
Rancangkencono	1.307	1.296	2.603
Wajik	921	980	1.901
Kramat	1.059	1.080	2.139
Sidomukti	1.031	1.030	2.061
Tlogoanyar	1.467	1.459	2.926
Sidoarjo	2.742	2.741	5.483
Sumberjo	1.395	1.372	2.767
Sendangrejo	905	922	1.827
Kebet	956	955	1.911
Tanjung	1.132	1.184	2.316
Pangkatrejo	1.421	1.418	2.839
Karanglangit	1.525	1.514	3.039
Plosowahyu	1.299	1.375	2.674
Made	4.248	4.432	8.680
Sukomulyo	4.372	4.383	8.755
Sukorejo	1.990	1.986	3.976
Tumenggungan	2.707	2.844	5.551
Jetis	1.399	1.487	2.886
Banjarmendalan	1.157	1.268	2.425
Sidokumpul	2.132	2.189	4.321
<b>Lamongan</b>	<b>35.165</b>	<b>35.915</b>	<b>71.080</b>

Lanjutan Tabel/*Continued Table 3.1*

Desa/Kelurahan Village/Kelurahan	Persentase Penduduk Percentage of Total Population	Kepadatan Penduduk (per km <sup>2</sup> ) Population Density per sq.km	Rasio Jenis Kelamin Penduduk Population Sex Ratio
(1)	(5)	(6)	(7)
Rancangkencono	3,66	816	100,85
Wajik	2,67	677	93,98
Kramat	3,01	1.098	98,06
Sidomukti	2,90	1.669	100,10
Tlogoanyar	4,12	3.251	100,55
Sidoarjo	7,71	2.562	100,04
Sumberjo	3,89	1.137	101,68
Sendangrejo	2,57	851	98,16
Kebet	2,69	851	100,10
Tanjung	3,26	1.130	95,61
Pangkatejo	3,99	1.273	100,21
Karanglangit	4,28	1.737	100,73
Plosowahyu	3,76	1.547	94,47
Made	12,21	6.526	95,85
Sukumulyo	12,32	2.518	99,75
Sukorejo	5,59	1.894	100,20
Tumenggungan	7,81	3.828	95,18
Jetis	4,06	4.042	94,08
Banjarmendalan	3,41	2.279	91,25
Sidokumpul	6,08	1.594	97,40
<b>Lamongan</b>	<b>100</b>	<b>1.793</b>	<b>97,91</b>

Catatan/Note: ...

Sumber/Source: Disdukcapil Lamongan 2023

**Tabel**  
**Table** 3.2

**Jumlah Penduduk Menurut Kelompok Umur dan Jenis Kelamin di Kecamatan Lamongan, 2023**  
**Population by Age Groups and Sex in Lamongan District, 2023**

Kelompok Umur <i>Age Groups</i>	Jenis Kelamin/Sex		
	Laki-Laki <i>Male</i>	Perempuan <i>Female</i>	Jumlah <i>Total</i>
(1)	(2)	(3)	(4)
0-4	2.203	2.088	4.291
5-9	2.646	2.322	4.968
10-14	2.914	2.697	5.611
15-19	2.802	2.807	5.609
20-24	2.746	2.704	5.450
25-29	2.742	2.560	5.302
30-34	2.382	2.428	4.810
35-39	2.390	2.606	4.996
40-44	2.742	2.817	5.559
45-49	2.504	2.491	4.995
50-54	2.330	2.598	4.928
55-59	2.175	2.407	4.582
60-64	1.788	1.997	3.785
65-69	1.325	1.422	2.747
70-74	774	892	1.666
>75	702	1.079	1.781
<b>Kecamatan Lamongan</b>	<b>35.165</b>	<b>35.915</b>	<b>71.080</b>

Catatan/Note: ...

Sumber/Source: Disdukcapil Lamongan 2023

**Tabel 3.3**  
**Table**

**Jumlah Kepala keluarga Menurut Jenis Kelamin di Kecamatan Lamongan, 2023**  
**Number of Family Heads by Sex in Lamongan District, 2023**

Desa/Kelurahan Village/Kelurahan	Kepala keluarga/ Family Heads		
	Laki-Laki/Male	Perempuan/Female	Jumlah/Total
(1)	(2)	(3)	(4)
Rancangkencono	645	136	781
Wajik	492	82	574
Kramat	548	84	632
Sidomukti	521	124	645
Tlogoanyar	698	180	878
Sidoarjo	1.348	411	1.759
Sumberjo	683	124	807
Sendangrejo	436	111	547
Kebet	470	100	570
Tanjung	550	134	684
Pangkatrejo	700	154	854
Karanglangit	766	206	972
Plosowahyu	650	185	835
Made	2.220	566	2.786
Sukomulyo	2.100	514	2.614
Sukorejo	933	268	1.201
Tumenggungan	1.331	389	1.720
Jetis	656	207	863
Banjarmendalan	574	151	725
Sidokumpul	1.006	361	1.367
<b>Lamongan</b>	<b>17.327</b>	<b>4.487</b>	<b>21.814</b>

Catatan/Note: ...

Sumber/Source: Disdukcapil Lamongan 2023



# BAB IV

## SOSIAL DAN KESEJAHTERAAN

### SOCIAL AND WELFARE

Jumlah Sekolah



136 Unit

Jumlah Guru

1.965 Orang



26.140 Orang

Jumlah Murid

Jumlah Sarana Kesehatan

26 Unit



Jumlah Tenaga Kesehatan

1.800 Orang





**PENJELASAN TEKNIS**

1. Jalur Pendidikan di Indonesia terdiri atas 1) Pendidikan formal, 2) Pendidikan non formal, 3) Pendidikan informal yang ketiganya saling melengkapi dan memperkaya (Undang - undang No. 20 tahun 2013 tentang Sistem Pendidikan Nasional)
2. Jenjang pendidikan Formal terdiri atas pendidikan dasar, pendidikan menengah , dan pendidikan tinggi. jenis pendidikan yang di ajarkan mencakup pendidikan umum, kejuruan, akademik, profesi, vokasi, keagamaan dan khusus.
3. Rumah Sakit adalah tempat pemeriksaan dan perawatan kesehatan, biasanya di bawah pengawasan dokter/tenaga medis, yang melayani penderita yang sakit untuk berobat jalan/ rawat inap.
4. Rumah Sakit Bersalin adalah rumah sakit khusus untuk persalinan, dilengkapi pelayanan spesialis pemeriksaan kehamilan, persalinan, rawat inap dan rawat jalan ibu dan anak yang berada di bawah pengawasan dokter spesialis kandungan.
5. Rumah Besalin adalah Sarana pelayanan kesehatan dengan izin sebagai rumah bersalin, dilengkapi pelayanan pemeriksaan kehamilan, persalinan serta pemeriksaan ibu dan anak yang berada di bawah

**TECHNICAL NOTES**

1. *Education in Indonesia consists of 1) formal education, 2) non-formal education, 3) informal education, the three of which complement and enrich each other (Law No. 20 of 2013 concerning the National Education System)*
2. *Formal education levels consist of basic education, secondary education, and higher education. The types of education taught include general, vocational, academic, professional, vocational, religious and special education.*
3. *Hospital is a place for health check-up and treatment, usually under the supervision of a doctor/medical personnel, serving sick sufferers for outpatient/inpatient treatment*
4. *Maternity Hospital is a special hospital for childbirth, equipped with specialist services for examination of pregnancy, childbirth, inpatient and outpatient care for mothers and children under the supervision of obstetricians.*
5. *Rumah Besalin is a health service facility with a permit as a maternity home, equipped with pregnancy, delivery and examination services for mothers and children under the supervision of a senior midwife.*

- pengawasan bidan senior.
6. Poliklinik adalah sarana kesehatan yang di pakai untuk pelayanan berobat jalan, biasanya berada di bawah pengawasan dokter/ tenaga medis
  7. Puskesmas (Pusat Kesehatan Masyarakat) adalah unit pelaksana kesehatan kabupaten/kota yang mempunyai fungsi utama sebagai penyelenggara kesehatan tingkat pertama. Wilayah kerja puskesmas maksimal adalah satu kecamatan dan menjangkau wilayah kerjanya, puskesmas mempunyai jaringan pelayanan yang meliputi unit puskesmas pembantu (Pustu), unit puskesmas keliling (puskel), dan unit bidan desa/komunitas (Peraturan Menteri Kesehatan RI No .75 tahun 2014 tentang Pusat Kesehatan Masyarakat)
  8. Bencana Alam adalah peristiwa yang mengancam dan mengganggu kehidupan/ penghidupan masyarakat yang disebabkan oleh faktor alam antara lain berupa gempa bumi, tsunami, gunung meletus, banjir, kekeringan , angin topan dan tanah longsor sehingga mengakibatkan kerugian materi maupun non materi.
6. *Polyclinic is a health facility that is used for outpatient medical services, usually under the supervision of a doctor/medical personnel*
  7. *Community Health Center (Pusat Kesehatan Masyarakat) is a district/ city health implementing unit that has the main function as a first-level health provider. The maximum working area of a puskesmas is one District and it reaches its working area, the puskesmas has a service network that includes supporting puskesmas units (Pustu), mobile puskesmas units (puskel), and village/community midwives units (Regulation of the Minister of Health of the Republic of Indonesia No. 75 of 2014 concerning Central Public health).*
  8. *Natural Disasters are events that threaten and disrupt people's lives/livelihoods caused by natural factors, including earthquakes, tsunamis, volcanic eruptions, floods, droughts, hurricanes and landslides resulting in material and non-material losses.*

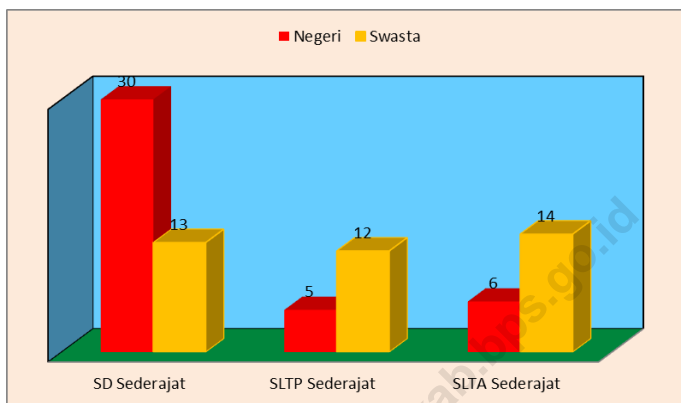
**ULASAN****DESCRIPTION**

Data sarana pendidikan di Kecamatan Lamongan pada tahun 2022, setingkat SD dengan status negeri sebanyak 30 lembaga dan swasta sebanyak 6 lembaga, setingkat SLTP 5 lembaga negeri dan 12 lembaga swasta, sedangkan untuk setingkat SLTA terdapat 6 lembaga sekolah negeri dan sebanyak 14 lembaga swasta.

Dari aspek kesehatan di Kecamatan Lamongan sampai dengan tahun 2023 ini telah tersedia sarana kesehatan berupa 9 Rumah sakit, 13 poliklinik, 1 puskesmas tanpa rawat inap, 4 puskesmas pembantu dan 25 Apotek. Sarana kesehatan tersebut menyebar di 20 desa/kelurahan.

*Educational facilities in Lamongan District in 2022, at the elementary level with state status as many as 16 institutions and 30 private institutions, junior high school level 2 public institutions and 12 private institutions, while for the high school level there are only 5 private school institutions.*

*From the health aspect in the Lamongan District, up to 2023, there will be available health facilities in the form of 9 hospitals, 13 polyclinics, 1 health center without hospitalization, 4 auxiliary health centers and 25 pharmacies. These health facilities are spread across 20 villages/ Kelurahan*

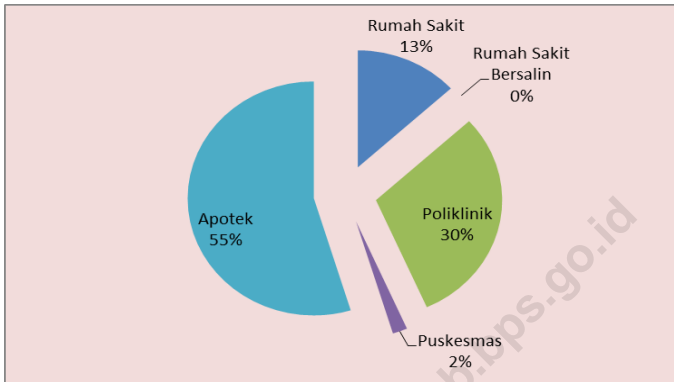


Sumber/Source : <sup>1</sup> Kementerian Pendidikan, Kebudayaan, Riset, dan Teknologi, Sistem Data Pokok Pendidikan, data semester genap/Ministry of Education, Culture, Research, and Technology, Basic Education Data System, even semester report data

<sup>2</sup> Kementerian Agama, EMIS, data semester genap/Ministry of Religious Affairs, EMIS, even semester report data

**Gambar 4.1**  
**Figures**

**Perbandingan Sekolah Menurut Tingkat Pendidikan di Kecamatan Lamongan, 2023/2024**  
**Comparison of Schools by Level of Educational in Lamongan District, 2023/2024**



Sumber/Source : Badan Pusat Statistik, Pendataan Potensi Desa (Podes)/BPS-Statistics Indonesia, Village Potential Data Collecting

**Gambar 4.2**  
**Figures**

**Jumlah Sarana Kesehatan di Kecamatan Lamongan, 2023**  
**Number of Healt Facilities in Lamongan District, 2023**

#### 4.1 PENDIDIKAN EDUCATION

**Tabel 4.1.1** Banyaknya Desa<sup>1</sup>/Kelurahan yang Memiliki Fasilitas Sekolah Menurut Tingkat Pendidikan di Kecamatan Lamongan, 2021–2023  
**Number of Villages<sup>1</sup>/Kelurahan Having Educational Facilities by Educational Level in Lamongan District, 2021–2023**

Tingkat Pendidikan Educational Level	2021 <sup>2</sup>	2022 <sup>3</sup>	2023 <sup>3</sup>
(1)	(2)	(3)	(4)
Sekolah Dasar (SD) Primary School	19	19	19
Madrasah Ibtidaiyah (MI) Madrasah Ibtidaiyah	8	8	8
Sekolah Menengah Pertama (SMP) Junior High School	8	8	8
Madrasah Tsanawiyah (MTs) Madrasah Tsanawiyah (MTs)	6	6	6
Sekolah Menengah Atas (SMA) Senior High School	4	4	4
Sekolah Menengah Kejuruan (SMK) Vocational High School	4	4	4
Madrasah Aliyah (MA) Madrasah Aliyah	4	4	4
Akademi/Perguruan Tinggi Academy/University	4	4	4

Catatan/Note: <sup>1</sup>Desa pada tabel ini termasuk Unit Permukiman Transmigrasi (UPT) yang masih dibina oleh kementerian terkait/  
Villages in this table include Transmigration Settlement Unit which is still fostered by the relevant ministries.

Sumber/Source: <sup>2</sup>Badan Pusat Statistik, Pendataan Potensi Desa (Podes)/BPS-Statistics Indonesia, Village Potential Data Collecting  
<sup>3</sup>...

**Tabel 4.1.2**  
**Table**

**Jumlah Sekolah Menurut Tingkat Pendidikan di Kecamatan Lamongan, 2022/2023 dan 2023/2024**  
**Number of Schools by Educational Level in Lamongan District, 2022/2023 and 2023/2024**

Tingkat Pendidikan Educational Level	Negeri/Public		Swasta/Private		Jumlah/Total	
	2022/2023	2023/2024	2022/2023	2023/2024	2022/2023	2023/2024
(1)	(2)	(3)	(4)	(5)	(6)	(7)
Taman Kanak-Kanak (TK) <sup>1</sup> /Kindergarten <sup>1</sup>	1	1	52	52	53	53
Raudatul Athfal (RA) <sup>2</sup> Raudatul Athfal (RA) <sup>2</sup>	-	-	3	3	3	3
Sekolah Dasar (SD) <sup>1</sup> Elementary Schools <sup>1</sup>	30	30	6	6	36	36
Madrasah Ibtidaiyah (MI) <sup>2</sup> /Madrasah Ibtidaiyah (MI) <sup>2</sup>	-	-	7	7	7	7
Sekolah Menengah Pertama (SMP) <sup>1</sup> /Junior High Schools <sup>1</sup>	5	5	7	7	12	12
Madrasah Tsanawiyah (MTs) <sup>2</sup> /Madrasah Tsanawiyah (MTs) <sup>2</sup>	-	-	6	6	6	6
Sekolah Menengah Atas (SMA) <sup>1</sup> /Senior High Schools <sup>1</sup>	3	3	2	2	5	5
Sekolah Menengah Kejuruan (SMK) <sup>1</sup> Vocational High Schools <sup>1</sup>	2	2	6	6	8	8
Madrasah Aliyah (MA) <sup>2</sup> Madrasah Aliyah (MA) <sup>2</sup>	1	1	5	5	6	6

Catatan/Note: <sup>3</sup> Seluruh Raudatul Athfal (RA) berstatus swasta/All Raudatul Athfal (RA) are private

Sumber/Source: <sup>1</sup> Kementerian Pendidikan, Kebudayaan, Riset, dan Teknologi, Sistem Data Pokok Pendidikan, data semester genap/ Ministry of Education, Culture, Research, and Technology, Basic Education Data System, even semester report data

<sup>2</sup> Kementerian Agama, EMIS, data semester genap/Ministry of Religious Affairs, EMIS, genap semester report data

**Tabel 4.1.3** Jumlah Guru Menurut Tingkat Pendidikan di Kecamatan Lamongan, 2022/2023 dan 2023/2024  
**Table** Number of Teachers by Educational Level in Lamongan District, 2022/2023 and 2023/2024

Tingkat Pendidikan Educational Level	Negeri/Public		Swasta/Private		Jumlah/Total	
	2022/2023	2023/2024	2022/2023	2023/2024	2022/2023	2023/2024
(1)	(2)	(3)	(4)	(5)	(6)	(7)
Taman Kanak-Kanak (TK) <sup>1</sup> /Kindergarten <sup>1</sup>	6	7	149	148	155	155
Raudatul Athfal (RA) <sup>2</sup> Raudatul Athfal (RA) <sup>2</sup>	-	-	13	13	13	13
Sekolah Dasar (SD) <sup>1,3</sup> Elementary Schools <sup>1,3</sup>	264	266	103	102	367	368
Madrasah Ibtidaiyah (MI) <sup>2</sup> /Madrasah Ibtidaiyah (MI) <sup>2</sup>	-	-	214	214	214	214
Sekolah Menengah Pertama (SMP) <sup>1,3</sup> Junior High Schools <sup>1,3</sup>	266	267	50	49	316	316
Madrasah Tsanawiyah (MTs) <sup>2</sup> /Madrasah Tsanawiyah (MTs) <sup>2</sup>	-	-	119	119	119	119
Sekolah Menengah Atas (SMA) <sup>1,3</sup> /Senior High Schools <sup>1,3</sup>	236	241	38	36	274	277
Sekolah Menengah Kejuruan (SMK) <sup>1,3</sup> Vocational High Schools <sup>1,3</sup>	172	183	116	117	288	300
Madrasah Aliyah (MA) <sup>2</sup> Madrasah Aliyah (MA) <sup>2</sup>	116	116	87	87	203	203

Catatan/Note: <sup>3</sup> Jumlah guru termasuk kepala sekolah dan guru/The total of teachers including headmaster and teacher.

Sumber/Source: <sup>1</sup> Kementerian Pendidikan, Kebudayaan, Riset, dan Teknologi, Sistem Data Pokok Pendidikan, data semester genap/Ministry of Education, Culture, Research, and Technology, Basic Education Data System, even semester report data

<sup>2</sup> Kementerian Agama, EMIS, data semester genap/Ministry of Religious Affairs, EMIS, even semester report data



**Tabel 4.1.4** Jumlah Murid Menurut Tingkat Pendidikan di Kecamatan Lamongan, 2022/2023 dan 2023/2024  
**Table** Number of Pupils by Educational Level in Lamongan District, 2022/2023 and 2023/2024

Tingkat Pendidikan Educational Level	Negeri/Public		Swasta/Private		Jumlah/Total	
	2022/2023	2023/2024	2022/2023	2023/2024	2022/2023	2023/2024
(1)	(2)	(3)	(4)	(5)	(6)	(7)
Taman Kanak-Kanak (TK) <sup>1</sup> /Kindergarten <sup>1</sup>	66	80	2.217	2.446	2.283	2.526
Raudatul Athfal (RA) <sup>2</sup> Raudatul Athfal (RA) <sup>2</sup>	-	-	209	209	209	209
Sekolah Dasar (SD) <sup>1</sup> Elementary Schools <sup>1</sup>	3.885	3.873	1.694	1.804	5.579	5.677
Madrasah Ibtidaiyah (MI) <sup>1</sup> /Madrasah Ibtidaiyah (MI) <sup>2</sup>	-	-	2.249	2.254	2.249	2.254
Sekolah Menengah Pertama (SMP) <sup>1</sup> /Junior High Schools <sup>1</sup>	3.828	3.705	277	292	4.105	3.997
Madrasah Tsanawiyah (MTs) <sup>2</sup> /Madrasah Tsanawiyah (MTs) <sup>2</sup>	-	-	1.255	1.253	1.255	1.253
Sekolah Menengah Atas (SMA) <sup>1</sup> /Senior High Schools <sup>1</sup>	3.757	3.906	314	354	1.071	4.260
Sekolah Menengah Kejuruan (SMK) <sup>1</sup> Vocational High Schools <sup>1</sup>	3.101	3.136	909	859	4.020	3.995
Madrasah Aliyah (MA) <sup>2</sup> Madrasah Aliyah (MA) <sup>2</sup>	1340	1345	624	624	1964	1969

Catatan/Note: ...

Sumber/Source: <sup>1</sup> Kementerian Pendidikan, Kebudayaan, Riset, dan Teknologi, Sistem Data Pokok Pendidikan, data semester genap/  
 Ministry of Education, Culture, Research, and Technology, Basic Education Data System, even semester report data

<sup>2</sup> Kementerian Agama, EMIS, data semester genap/Ministry of Religious Affairs, EMIS, even semester report data

## 4.2 KESEHATAN HEALTH

**Tabel 4.2.1** Banyaknya Desa<sup>1</sup>/Kelurahan yang Memiliki Sarana Kesehatan Menurut Jenis Sarana Kesehatan di Kecamatan Lamongan, 2021–2023  
**Number of Villages<sup>1</sup>/Kelurahan Health Facilities by Type of Health Facilities in Lamongan District, 2021–2023**

Jenis Sarana Kesehatan Type of Health Facilities	2021 <sup>2</sup>	2022 <sup>3</sup>	2023 <sup>3</sup>
(1)	(2)	(3)	(4)
Rumah Sakit <i>Hospital</i>	6	6	9
Rumah Sakit Bersalin <i>Maternity Hospital</i>	-	-	-
Poliklinik/Balai Pengobatan <i>Polyclinic</i>	6	6	6
Puskesmas Rawat Inap <i>Public Health Center with Inpatient Care</i>	-	-	-
Puskesmas Tanpa Rawat Inap <i>Public Health Center without Inpatient Care</i>	1	1	1
Apotek <i>Pharmacy</i>	9	10	10

Catatan/Note: <sup>1</sup> Desa pada tabel ini termasuk Unit Permukiman Transmigrasi (UPT) yang masih dibina oleh kementerian terkait/  
*Villages in this table include Transmigration Settlement Unit which is still fostered by the relevant ministries.*

Sumber/Source: <sup>2</sup> Badan Pusat Statistik, Pendataan Potensi Desa (Podes)/BPS-Statistics Indonesia, Village Potential Data Collecting

<sup>3</sup> ...

**Tabel** 4.2.2  
**Table**

**Banyaknya Warga Penderita Kekurangan Gizi Menurut Desa/Kelurahan di Kecamatan Lamongan, 2023**  
**Number of People with Malnutrition by Villages/Kelurahan in Lamongan District, 2023**

Desa/Kelurahan Village/Kelurahan	2023
(1)	(2)
Rancangkencono	-
Wajik	-
Kramat	-
Sidomukti	-
Tlogoanyar	-
Sidoarjo	1
Sumberjo	-
Sendangrejo	-
Kebet	-
Tanjung	-
Pangkatrejo	-
Karanglangit	-
Plosowahyu	-
Made	-
Sukomulyo	2
Sukorejo	-
Tumenggungan	-
Jetis	-
Banjarmendalan	-
Sidokumpul	-
<b>Lamongan</b>	<b>3</b>

Catatan/Note: ...

Sumber/Source: Kantor Desa/ Kelurahan  
Village/Kelurahan Office

### 4.3 PERUMAHAN DAN LINGKUNGAN HOUSING AND ENVIRONMENT

**Tabel 4.3.1** Banyaknya Desa<sup>1</sup>/Kelurahan Menurut Sumber Air Minum Sebagian Besar Keluarga di Kecamatan Lamongan, 2021–2023  
**Table** *Number of Villages<sup>1</sup>/Kelurahan by Drinking Water Source of Majority Family in Lamongan District, 2021–2023*

Sumber Air Minum Source of Drinking Water	2021 <sup>2</sup>	2022 <sup>3</sup>	2023 <sup>3</sup>
(1)	(2)	(3)	(4)
Air Kemasan Bermerk/ <i>Branded Bottled Water</i>	-	-	-
Air Isi Ulang/ <i>Refil Water</i>	20	20	20
Leding Dengan Meteran/ <i>Metered Piped Water</i>	-	-	-
Leding Tanpa Meteran/ <i>Non Metered Piped Water</i>	-	-	-
Sumur Bor atau Pompa/ <i>Artesian Well or Pumped Water</i>	-	-	-
Sumur/ <i>Well</i>	-	-	-
Mata Air/ <i>Spring</i>	-	-	-
Sungai/Danau/Kolam/ Waduk/Situ/ Embung/Bendungan/ <i>River/Lake/Pond/ Reservoir/Dam</i>	-	-	-
Air Hujan/ <i>Rainwater</i>	-	-	-
Lainnya/ <i>Others</i>	-	-	-

Catatan/*Note*: <sup>1</sup> Desa pada tabel ini termasuk Unit Permukiman Transmigrasi (UPT) yang masih dibina oleh kementerian terkait/  
*Villages in this table include Transmigration Settlement Unit which is still fostered by the relevant ministries.*

Sumber/*Source*: <sup>2</sup> Badan Pusat Statistik, Pendataan Potensi Desa (Podes)/*BPS-Statistics Indonesia, Village Potential Data Collecting*  
<sup>3</sup> ...

**Tabel 4.3.2**  
**Table**

**Banyaknya Keluarga Menurut Desa/Kelurahan dan Jenis Pengguna Listrik di Kecamatan Lamongan, 2023**  
**Number of Family by Villages/Kelurahan and Type of Electricity Consumer in Lamongan District, 2023**

Desa/Kelurahan <i>Village/Kelurahan</i>	Pengguna Listrik <i>Electricity Consumer</i>			Bukan Pengguna Listrik <i>Not Electricity Consumer</i>
	PLN <i>State Electricity Company</i>	Non-PLN <i>Non-State Electricity Company</i>	Jumlah Total	
(1)	(2)	(3)	(4)	(5)
Rancangkencono	781	-	781	-
Wajik	574	-	574	-
Kramat	632	-	632	-
Sidomukti	645	-	645	-
Tlogoanyar	878	-	878	-
Sidoarjo	1.759	-	1.759	-
Sumberjo	807	-	807	-
Sendangrejo	547	-	547	-
Kebet	570	-	570	-
Tanjung	684	-	684	-
Pangkatrejo	854	-	854	-
Karanglangit	972	-	972	-
Plosowahyu	835	-	835	-
Made	2.786	-	2.786	-
Sukomulyo	2.614	-	2.614	-
Sukorejo	1.201	-	1.201	-
Tumenggungan	1.720	-	1.720	-
Jetis	863	-	863	-
Banjarmendalan	725	-	725	-
Sidokumpul	1.367	-	1.367	-
<b>Lamongan</b>	<b>21.814</b>	<b>-</b>	<b>21.814</b>	<b>-</b>

Catatan/Note: ...

Sumber/Source: Kantor Desa/ Kelurahan  
Village/Kelurahan Office

**Tabel**  
**Table** 4.3.3

**Banyaknya Desa<sup>1</sup>/Kelurahan Menurut Sumber  
Penerangan Jalan Utama Desa/Kelurahan di Kecamatan  
Lamongan, 2021–2023**  
*Number of Villages<sup>1</sup>/Kelurahan by Source of Villages/  
Kelurahan's Main Street Illumination in Lamongan District,  
2021–2023*

Sumber Penerangan Jalan Utama <i>Source of Main Street Illumination</i>	2021 <sup>2</sup>	2022 <sup>3</sup>	2023 <sup>3</sup>
(1)	(2)	(3)	(4)
Listrik Pemerintah/ <i>State Electricity</i>	20	20	20
Listrik Non-Pemerintah/ <i>Non-State Electricity</i>	-	-	-
Non Listrik/ <i>Non-Electric</i>	-	-	-

Catatan/*Note*: <sup>1</sup>Desa pada tabel ini termasuk Unit Permukiman Transmigrasi (UPT) yang masih dibina oleh kementerian terkait/  
*Villages in this table include Transmigration Settlement Unit which is still fostered by the relevant ministries.*

Sumber/*Source*: <sup>2</sup>Badan Pusat Statistik, Pendataan Potensi Desa (Podes)/*BPS-Statistics Indonesia, Village Potential Data Collecting*  
<sup>3</sup>...

**Tabel**  
**Table** 4.3.4

**Banyaknya Desa<sup>1</sup>/Kelurahan Menurut Penggunaan Fasilitas Tempat Buang Air Besar Sebagian Besar Keluarga di Kecamatan Lamongan, 2021–2023**  
**Number of Villages<sup>1</sup>/Kelurahan by Toilet Facility Used by Majority Family in Lamongan District, 2021–2023**

Fasilitas Tempat Buang Air Besar <i>Toilet Facility</i>	2021 <sup>2</sup>	2022 <sup>3</sup>	2023 <sup>3</sup>
(1)	(2)	(3)	(4)
<b>Jamban/Toilet</b>	20	20	20
Sendiri/Private	20	20	20
Bersama/Shared	-	-	-
Umum/Public	-	-	-
	-	-	-
<b>Bukan Jamban/Non-Toilet</b>	-	-	-
<b>Jumlah/Total</b>	<b>20</b>	<b>20</b>	<b>20</b>

Catatan/Note: <sup>1</sup>Desa pada tabel ini termasuk Unit Permukiman Transmigrasi (UPT) yang masih dibina oleh kementerian terkait/  
*Villages in this table include Transmigration Settlement Unit which is still fostered by the relevant ministries.*

Sumber/Source: <sup>2</sup>Badan Pusat Statistik, Pendataan Potensi Desa (Podes)/BPS-Statistics Indonesia, Village Potential Data Collecting

<sup>3</sup>...

**Tabel**  
**Table** 4.3.5

**Banyaknya Desa/Kelurahan Menurut Jenis Bahan Bakar untuk Memasak yang Digunakan Sebagian Besar Keluarga di Kecamatan Lamongan, 2023**  
**Number of Villages/Kelurahan by Type of Cooking Fuel Used by Majority Family in Lamongan District, 2023**

Jenis Bahan Bakar untuk Memasak <i>Type of Cooking Fuel</i>	2023
(1)	(2)
Listrik/ <i>Electric</i>	-
Elpiji 5,5 kg/ <i>Blue Gas 5.5 kg-LPG</i>	-
Elpiji 12 kg/ <i>12 kg-LPG</i>	-
Elpiji 3 kg/ <i>3 kg-LPG</i>	11
Gas Kota/ <i>City Gas</i>	9
Biogas/ <i>Biogas</i>	-
Minyak Tanah/ <i>Kerosene</i>	-
Briket/ <i>Briquettes</i>	-
Arang/ <i>Charcoal</i>	-
Kayu Bakar/ <i>Firewood</i>	-
Lainnya/ <i>Others</i>	-
<b>Jumlah/<i>Total</i></b>	<b>20</b>

Catatan/*Note*: ...  
Sumber/*Source*: Kantor Desa/ Kelurahan  
Village/*Kelurahan Office*



**4.4 AGAMA DAN SOSIAL LAINNYA**  
**RELIGION AND OTHER SOCIAL AFFAIRS**

**Tabel 4.4.1** Jumlah Tempat Peribadatan Menurut Desa/Kelurahan di Kecamatan Lamongan, 2023  
**Table 4.4.1** Number of Worship Places by Villages/Kelurahan in Lamongan District, 2023

Desa/Kelurahan Village/Kelurahan	Masjid Mosque	Mushola Pray Room	Gereja Protestan Protestant Church	Gereja Katholik Catholic Church	Pura Temple	Vihara
(1)	(2)	(3)	(4)	(5)	(6)	(7)
Rancangkencono	5	8	-	-	-	-
Wajik	3	6	-	-	-	-
Kramat	3	7	-	-	-	-
Sidomukti	4	4	-	-	-	-
Tlogoanyar	3	12	-	-	-	-
Sidoarjo	6	16	-	-	-	-
Sumberjo	5	2	-	-	-	-
Sendangrejo	3	2	-	-	-	-
Kebet	2	6	-	-	-	-
Tanjung	9	9	-	-	-	-
Pangkatrejo	5	2	-	-	-	-
Karanglangit	2	6	-	-	-	-
Plosowahyu	6	6	-	-	-	-
Made	11	20	-	-	-	-
Sukomulyo	15	20	-	-	-	-
Sukorejo	3	16	-	-	-	-
Tumenggungan	5	15	-	-	-	-
Jetis	6	10	-	1	-	-
Banjarmendalan	4	10	1	-	-	-
Sidokumpul	3	12	1	-	-	-
<b>Lamongan</b>	<b>103</b>	<b>214</b>	<b>2</b>	<b>1</b>	<b>0</b>	<b>0</b>

Catatan/Note: ...  
Sumber/Source: Kantor Desa/ Kelurahan  
Village/Kelurahan Office

**Tabel** 4.4.2  
**Table**

**Banyaknya Kejadian Bencana Alam Menurut Desa/  
Kelurahan dan Jenis Bencana Alam di Kecamatan  
Lamongan, 2023**  
*Number of Natural Disaster Events by Villages/Kelurahan  
and Type of Natural Disaster in Lamongan District, 2023*

Desa/Kelurahan <i>Village/Kelurahan</i>	Gempa Bumi <i>Earthquake</i>	Tsunami <i>Tsunami</i>	Gunung Meletus <i>Volcanic Eruption</i>	Tanah Longsor <i>Landslide</i>
(1)	(2)	(3)	(4)	(5)
Rancangkencono	-	-	-	-
Wajik	-	-	-	-
Kramat	-	-	-	-
Sidomukti	-	-	-	-
Tlogoanyar	-	-	-	-
Sidoharjo	-	-	-	-
Sumberjo	-	-	-	-
Sendangrejo	-	-	-	-
Kebet	-	-	-	-
Tanjung	-	-	-	-
Pangkatrejo	-	-	-	-
Karanglangit	-	-	-	-
Plosowahyu	-	-	-	-
Made	-	-	-	-
Sukomulyo	-	-	-	-
Sukorejo	-	-	-	-
Tumenggungan	-	-	-	-
Jetis	-	-	-	-
Banjarmendalan	-	-	-	-
Sidokumpul	-	-	-	-
<b>Lamongan</b>	<b>0</b>	<b>0</b>	<b>0</b>	<b>0</b>

Lanjutan Tabel/*Continued Table 4.4.2*

<b>Desa/Kelurahan Village/Kelurahan</b>	<b>Banjir Floods</b>	<b>Banjir Bandang Flash Floods</b>	<b>Kekeringan Drought</b>	<b>Kebakaran Hutan dan Lahan Forest and Land Fires</b>
(1)	(6)	(7)	(8)	(9)
Rancangkencono	-	-	-	-
Wajik	-	-	-	-
Kramat	-	-	-	-
Sidomukti	-	-	-	-
Tlogoanyar	-	-	-	-
Sidoarjo	-	-	-	-
Sumberjo	-	-	-	-
Sendangrejo	-	-	-	-
Kebet	-	-	-	-
Tanjung	-	-	-	-
Pangkatrejo	-	-	-	-
Karanglangit	-	-	-	-
Plosowahyu	-	-	-	-
Made	-	-	-	-
Sukomulyo	-	-	-	-
Sukorejo	-	-	-	-
Tumenggungan	-	-	-	-
Jetis	-	-	-	-
Banjarmendalan	-	-	-	-
Sidokumpul	-	-	-	-
<b>Lamongan</b>	<b>0</b>	<b>0</b>	<b>0</b>	<b>0</b>

Lanjutan Tabel/*Continued Table* 4.4.2

<b>Desa/Kelurahan Village/Kelurahan</b>	<b>Angin Puyuh/ Puting Beliung/ Topan Tornado/Typhoon</b>	<b>Gelombang Pasang Tidal Wave</b>	<b>Abrasi Abrasion</b>
(1)	(10)	(11)	(12)
Rancangkencono	-	-	-
Wajik	-	-	-
Kramat	-	-	-
Sidomukti	-	-	-
Tlogoanyar	-	-	-
Sidoarjo	-	-	-
Sumberjo	-	-	-
Sendangrejo	-	-	-
Kebet	-	-	-
Tanjung	-	-	-
Pangkatrejo	-	-	-
Karanglangit	-	-	-
Plosowahyu	-	-	-
Made	-	-	-
Sukomulyo	-	-	-
Sukorejo	-	-	-
Tumenggungan	-	-	-
Jetis	-	-	-
Banjarmendalan	-	-	-
Sidokumpul	-	-	-
<b>Lamongan</b>	<b>0</b>	<b>0</b>	<b>0</b>

Catatan/*Note*: ...Sumber/*Source*: Kantor Desa/ Kelurahan  
Village/Kelurahan Office

**Tabel** 4.4.3  
**Table**

**Banyaknya Korban Jiwa Akibat Bencana Alam Menurut Desa/Kelurahan dan Jenis Bencana Alam di Kecamatan Lamongan, 2023**  
*Number of Fatalities Due to Natural Disasters by Villages/ Kelurahan and Type of Natural Disaster in Lamongan District, 2023*

Desa/Kelurahan <i>Village/Kelurahan</i>	Gempa Bumi <i>Earthquake</i>	Tsunami <i>Tsunami</i>	Gunung Meletus <i>Volcanic Eruption</i>	Tanah Longsor <i>Landslide</i>
(1)	(2)	(3)	(4)	(5)
Rancangkencono	-	-	-	-
Wajik	-	-	-	-
Kramat	-	-	-	-
Sidomukti	-	-	-	-
Tlogoanyar	-	-	-	-
Sidoarjo	-	-	-	-
Sumberjo	-	-	-	-
Sendangrejo	-	-	-	-
Kebet	-	-	-	-
Tanjung	-	-	-	-
Pangkatrejo	-	-	-	-
Karanglangit	-	-	-	-
Plosowahyu	-	-	-	-
Made	-	-	-	-
Sukomulyo	-	-	-	-
Sukorejo	-	-	-	-
Tumenggungan	-	-	-	-
Jetis	-	-	-	-
Banjarmendalan	-	-	-	-
Sidokumpul	-	-	-	-
<b>Lamongan</b>	-	-	-	-

Lanjutan Tabel/*Continued Table 4.4.3*

<b>Desa/Kelurahan Village/Kelurahan</b>	<b>Banjir Floods</b>	<b>Banjir Bandang Flash Floods</b>	<b>Kekeringan Drought</b>	<b>Kebakaran Hutan dan Lahan Forest and Land Fires</b>
(1)	(6)	(7)	(8)	(9)
Rancangkencono	-	-	-	-
Wajik	-	-	-	-
Kramat	-	-	-	-
Sidomukti	-	-	-	-
Tlogoanyar	-	-	-	-
Sidoarjo	-	-	-	-
Sumberjo	-	-	-	-
Sendangrejo	-	-	-	-
Kebet	-	-	-	-
Tanjung	-	-	-	-
Pangkatrejo	-	-	-	-
Karanglangit	-	-	-	-
Plosowahyu	-	-	-	-
Made	-	-	-	-
Sukomulyo	-	-	-	-
Sukorejo	-	-	-	-
Tumenggungan	-	-	-	-
Jetis	-	-	-	-
Banjarmendalan	-	-	-	-
Sidokumpul	-	-	-	-
<b>Lamongan</b>	-	-	-	-

Lanjutan Tabel/*Continued Table 4.4.3*

<b>Desa/Kelurahan Village/Kelurahan</b>	<b>Angin Puyuh/ Puting Beliung/ Topan Tornado/Typhoon</b>	<b>Gelombang Pasang Tidal Wave</b>	<b>Abrasi Abrasion</b>
(1)	(10)	(11)	(12)
Rancangkencono	-	-	-
Wajik	-	-	-
Kramat	-	-	-
Sidomukti	-	-	-
Tlogoanyar	-	-	-
Sidoarjo	-	-	-
Sumberjo	-	-	-
Sendangrejo	-	-	-
Kebet	-	-	-
Tanjung	-	-	-
Pangkatrejo	-	-	-
Karanglangit	-	-	-
Plosowahyu	-	-	-
Made	-	-	-
Sukomulyo	-	-	-
Sukorejo	-	-	-
Tumenggungan	-	-	-
Jetis	-	-	-
Banjarmendalan	-	-	-
Sidokumpul	-	-	-

Catatan/*Note*: ...Sumber/*Source*: Kantor Desa/ Kelurahan  
Village/Kelurahan Office

**Tabel**  
**Table** 4.4.4

**Keberadaan Fasilitas/Upaya Antisipasi/Mitigasi Bencana Alam Menurut Desa/Kelurahan di Kecamatan Lamongan, 2023**

***Existence of Facilities/Efforts for Anticipation/Mitigation of Natural Disasters by Villages/Kelurahan by Villages/Kelurahan in Lamongan District, 2023***

<b>Desa/Kelurahan Village/Kelurahan</b>	<b>Sistem Peringatan Dini Bencana Alam Natural Disaster Early Warning System</b>	<b>Sistem Peringatan Dini Khusus Tsunami Tsunami Early Warning System</b>	<b>Perlengkapan Keselamatan Safety Equipment</b>
(1)	(2)	(3)	(4)
Rancangkencono	Tidak Ada	Bukan Wilayah Potensi Tsunami	Tidak Ada
Wajik	Tidak Ada	Tidak Ada	Tidak Ada
Kramat	Tidak Ada	Tidak Ada	Tidak Ada
Sidomukti	Tidak Ada	Tidak Ada	Tidak Ada
Tlogoanyar	Tidak Ada	Tidak Ada	Tidak Ada
Sidoharjo	Tidak Ada	Tidak Ada	Tidak Ada
Sumberjo	Tidak Ada	Tidak Ada	Tidak Ada
Sendangrejo	Tidak Ada	Tidak Ada	Tidak Ada
Kebet	Tidak Ada	Tidak Ada	Tidak Ada
Tanjung	Tidak Ada	Tidak Ada	Tidak Ada
Pangkatrejo	Tidak Ada	Tidak Ada	Tidak Ada
Karanglangit	Tidak Ada	Tidak Ada	Tidak Ada
Plosowahyu	Tidak Ada	Tidak Ada	Tidak Ada
Made	Tidak Ada	Tidak Ada	Tidak Ada
Sukomulyo	Tidak Ada	Tidak Ada	Tidak Ada
Sukorejo	Ada	Tidak Ada	Tidak Ada
Tumenggungan	Tidak Ada	Tidak Ada	Tidak Ada
Jetis	Ada	Tidak Ada	Tidak Ada
Banjarmendalan	Ada	Tidak Ada	Tidak Ada
Sidokumpul	Tidak Ada	Tidak Ada	Tidak Ada

Isian kolom 2, 4-6: "Ada", "Tidak Ada"

Isian kolom3: "Bukan Wilayah Potensi Tsunami", "Ada", "Tidak Ada"



Lanjutan Tabel/*Continued Table 4.4.4*

<b>Desa/Kelurahan Village/Kelurahan</b>	<b>Rambu-Rambu dan Jalur Evakuasi Bencana Sign and Evacuation Route</b>	<b>Pembuatan, Perawatan, atau Normalisasi: Sungai, Kanal, Tanggul, Parit, Drainase, Waduk, Pantai, dll Manufacture, Maintenance, or Normalization: Rivers, Canals, Embankment, etc</b>
(1)	(5)	(6)
Rancangkencono	Tidak Ada	Ada
Wajik	Tidak Ada	Ada
Kramat	Tidak Ada	Ada
Sidomukti	Tidak Ada	Ada
Tlogoanyar	Tidak Ada	Tidak Ada
Sidoharjo	Tidak Ada	Ada
Sumberjo	Tidak Ada	Ada
Sendangrejo	Tidak Ada	Ada
Kebet	Tidak Ada	Ada
Tanjung	Tidak Ada	Ada
Pangkatrejo	Tidak Ada	Ada
Karanglangit	Tidak Ada	Ada
Plosowahyu	Tidak Ada	Ada
Made	Tidak Ada	Ada
Sukomulyo	Tidak Ada	Tidak Ada
Sukorejo	Tidak Ada	Ada
Tumenggungan	Tidak Ada	Tidak Ada
Jetis	Tidak Ada	Tidak Ada
Banjarmendalan	Tidak Ada	Ada
Sidokumpul	Tidak Ada	Tidak Ada

Catatan/Note: ...  
 Sumber/Source: Kantor Desa/ Kelurahan  
 Village/Kelurahan Office

**Tabel**  
**Table** 4.4.5

**Banyaknya Desa/Kelurahan yang Memiliki Kelompok Kegiatan Olahraga Menurut Jenis Olahraga dan Ketersediaan Fasilitas/Lapangan Olahraga di Kecamatan Lamongan, 2023**  
**Number of Villages/Kelurahan Having Sport Activities Groups by Type of Sport and Availability of Sport Facilities/Fields in Lamongan District, 2023**

Jenis Olahraga <i>Type of Sport</i>	Kondisi Fasilitas/Lapangan Olahraga <i>Condition of Sport Facilities/Fields</i>			Tidak Ada Fasilitas/ Lapangan Olahraga <i>No Sport Facilities/ Fields</i>
	Baik	Rusak Sedang	Rusak Parah	
(1)	(2)	(3)	(4)	(5)
Sepak Bola/ <i>Soccer</i>	12	2	-	6
Bola Voli/ <i>Volley Ball</i>	9	1	-	10
Bulu Tangkis/ <i>Badminton</i>	5	3	-	12
Bola Basket/ <i>Basket Ball</i>	1	-	-	19
Tenis Lapangan/ <i>Court Tennis</i>	1	-	-	19
Tenis Meja/ <i>Table Tennis</i>	3	-	1	16
Futsal	1	-	-	19
Renang/ <i>Swimming</i>	3	-	-	17
Bela Diri/ <i>Martial Arts</i>	14	-	-	6
Bilyard/ <i>Billiards</i>	3	1	-	16
Fitnes, Aerobik, dll/ <i>Fitness, Aerobics, etc</i>	4	-	-	16
Lainnya/ <i>Others</i>	-	-	-	-

Catatan/Note: ...

Sumber/Source: Kantor Desa/ Kelurahan  
Village/Kelurahan Office

# BAB V

## PERTANIAN AGRICULTURE



Luas Sawah: 2.549,99 Ha



Produksi Padi : 4.457 Ton



Produksi Terbesar : Jagung Palawija





**PENJELASAN TEKNIS****TECHNICAL NOTES**

1. Tanaman sayuran semusim adalah tanaman sumber vitamin, garam mineral, dan lain - lain yang dikonsumsi dari bagian - bagian tanaman yang berupa daun, bunga, buah dan umbinya, yang berumur kurang dari satu tahun. Sedangkan tanaman buah - buahan semusim adalah tanaman sumber vitamin, garam mineral, dan lain - lain yang dikonsumsi dari bagian tanaman yang berupa buah, berumur kurang dari satu tahun, tidak berbentuk pohon/ rumpun tetapi menjalar dan berbatang lunak.
  2. Tanaman buah - buahan tahunan adalah tanaman sumber vitamin, garam mineral dan lain - lain yang dikonsumsi dari bagian tanaman yang berupa buah dan merupakan tanaman tahunan. Sedangkan tanaman sayuran tahunan adalah tanaman sumber vitamin, garam mineral dan lain - lain yang dikonsumsi dari bagian tanaman yang berupa daun dan atau buah yang berumur lebih dari setahun.
  3. Tanaman biofarmaka adalah tanaman yang bermanfaat untuk obat-obatan, kosmetik dan kesehatan yang dikonsumsi atau digunakan dari bagian - bagian tanaman seperti daun, batang, buah umbi (rimpang) ataupun akar
  4. Tanaman Hias adalah tanaman
1. *Seasonal vegetable plants are plants that are a source of vitamins, mineral salts, etc. which are consumed from plant parts in the form of leaves, flowers, fruits and tubers, which are less than one year old. Meanwhile, seasonal fruit plants are plants that are a source of vitamins, mineral salts, etc., which are consumed from the part of the plant in the form of fruit, less than one year old, not in the form of a tree/clump but spreading and having soft stems.*
  2. *Annual fruit plants are plants that are a source of vitamins, mineral salts, etc., which are consumed from the part of the plant in the form of fruit and are annual plants. Meanwhile, annual vegetable plants are plants that are a source of vitamins, mineral salts, etc., which are consumed from plant parts in the form of leaves and or fruit that are more than a year old.*
  3. *Biopharmaceutical plants are plants that are useful for medicine, cosmetics and health which are consumed or used from plant parts such as leaves, stems, tubers (rhizomes) or roots.*
  4. *Ornamental plants are plants that*

- yang mempunyai nilai keindahan baik bentuk, warna daun, tajuk maupun bunganya, sering digunakan untuk penghias pekarangan dan lain sebagainya.
5. Luas panen tanaman hortikultura adalah luas tanaman sayuran, buah - buahan, biofarmaka dan tanaman hias yang diambil hasilnya/dipanen untuk periode pelaporan.
  6. Luas panen untuk tanaman Sayuran adalah luas tanaman yang dipanen sekaligus/habis/ dibongkar dan luas tanaman yang dipanen berkali -kali (lebih dari satu kali)/belum habis
  7. Produksi Holtikultura adalah hasil menurut bentuk produk dari setiap tanaman sayuran, buah - buahan, biofarmaka dan tanaman hias yang di ambil berdasarkan luas yang dipanen/tanaman yang menghasilkan pada bulan/ triwulan laporan.
- have aesthetic value in terms of shape, leaf color, crown and flowers, often used to decorate yards and so on.*
5. *The harvested area of horticultural crops is the area of vegetables, fruits, biopharmaceuticals and ornamental plants harvested for the reporting period*
  6. *Harvested area for Vegetables is the area of plants that are harvested at once/used up/disassembled and the area of plants that are harvested many times (more than once)/not yet used up*
  7. *Horticultural production is the yield according to the product form of each vegetable, fruit, biopharmaceutical and ornamental plant which is taken based on the area harvested/plants that produce in the reporting month/quarter.*

**ULASAN**

Sub sektor pertanian adalah sub sektor tanaman pangan, sub sektor hortikultura, sub sektor perkebunan, sub sektor peternakan, dan sub sektor perikanan. Sub Sektor ini mencakup tanaman padi, jagung, kacang tanah, ubi kayu. Padi dan jagung merupakan komoditas andalan sebagian besar penduduk yang bermata pencaharian petani di Kecamatan Lamongan.

Data Dinas Tanaman Pangan, Hortikultura, dan Perkebunan Kabupaten Lamongan mencatat pada tahun 2023 luas panen tanaman padi di kecamatan Lamongan senilai 4.457 hektar dengan produksi sebesar 33.279 ton.

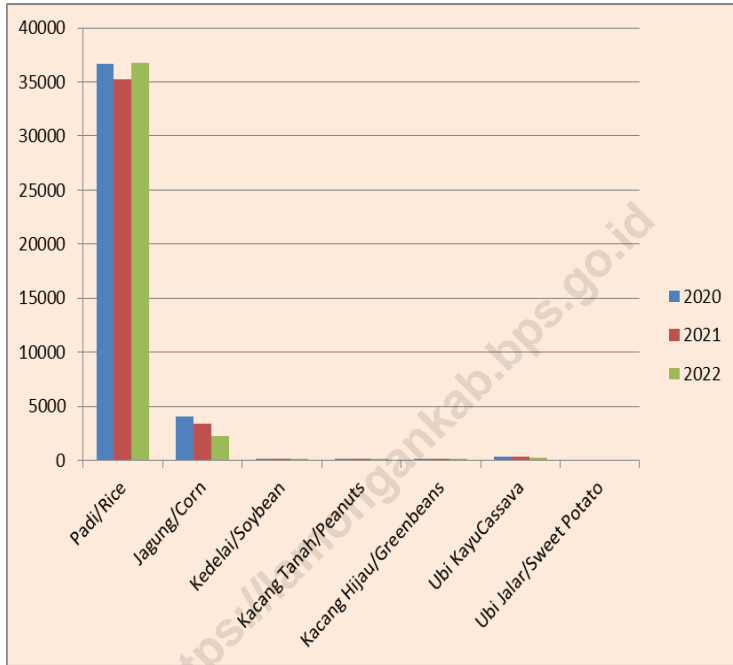
Sektor Holtikultura, tanaman Sayuran dan buah – buahan semusim di kecamatan Lamongan meliputi cabai besar dan cabai rawit. Dan tanaman biofarmaka yang meliputi: jahe, laos, kencur, kunyit, temu ireng dan temu lawak.

**DESCRIPTION**

*The agricultural sub-sector is the food crops sub-sector, horticulture sub-sector, plantation sub-sector, livestock sub-sector, and fishery sub-sector. This sub-sector includes rice, corn, peanuts, cassava. Rice and corn are mainstay commodities for the majority of the population whose livelihood is farmers in Lamongan District.*

*Data from the Food Crops, Horticulture and Plantation Service of Lamongan Regency noted that in 2023 the harvested area of rice plants in the Lamongan District was 4.457 hectares with a production of 33.279 tons.*

*Horticulture sector, seasonal vegetable and fruit plants in Lamongan District include big chilli and cayenne pepper. And biopharmaceutical plants which include: ginger, galangale, kencur, turmeric, temu ireng and temu buffoonery.*

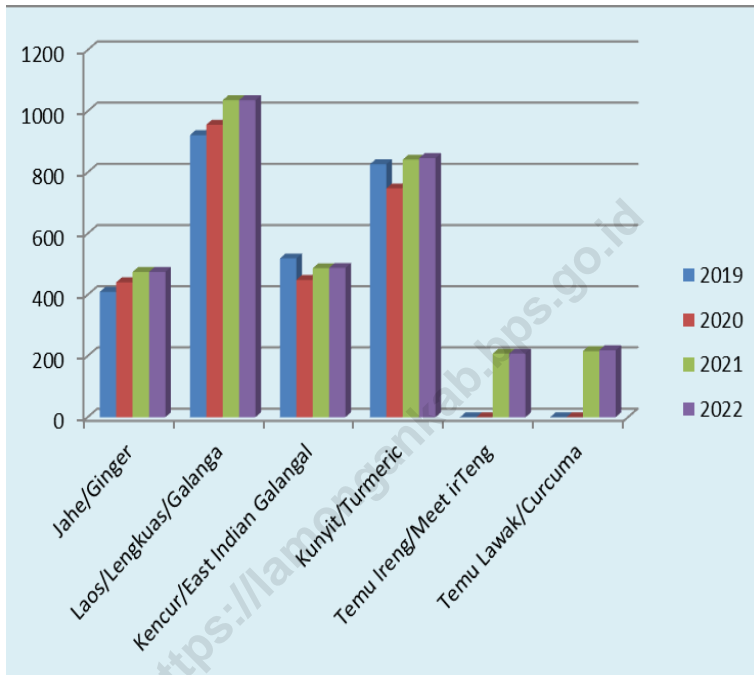


Sumber/Source: Badan Pusat Statistik, Statistik Pertanian Hortikultura SPH-SBS/BPS-Statistics Indonesia, Agricultural Statistic for Horticulture SPH-SBS

**Gambar 5.1**  
**Figures**

**Produksi Tanaman Pangan Menurut Jenis Tanaman di Kecamatan Lamongan (Ton), 2020–2023**  
**Production of Food Crop by Kind of Plant in Lamongan District (Ton), 2020-2023**





Sumber/Source : Badan Pusat Statistik, Statistik Pertanian Hortikultura SPH-SBS/BPS-Statistics Indonesia, Agricultural Statistic for Horticulture SPH-SBS

**Gambar**  
**Figures** 5.2

**Produksi Tanaman Biofarmaka Menurut Jenis Tanaman di Kecamatan Lamongan (kg), 2019–2023**  
**Production of Medicinal Plants by Kind of Plant in Lamongan District (kg), 2019–2023**

**Tabel 5.1** Luas Panen Tanaman Pangan Menurut Jenis Tanaman di Kecamatan Lamongan (ha), 2020–2023 *Harvested Area of Food Crops by Type of Plant in Lamongan District (ha), 2020–2023*

Jenis Tanaman <i>Kind of Plants</i>	2020	2021	2022	2023
(1)	(2)	(3)	(4)	(5)
<b>Tanaman Pangan/Food Plants</b>				
Padi/Rice	4 837	4 594	4 857	4.457
Jagung/Corn	512	415	302	240
Kedelai/Soybean	37	46	46	44
Kacang Tanah/Peanuts	7	7	7	7
Kacang Hijau/Greenbeans	9	9	9	9
Ubi Kayu/Cassava	15	14	12	14
Ubi Jalar/Sweet Potato	-	-	-	-

Catatan/Note: ...

Sumber/Source: Badan Pusat Statistik, Statistik Pertanian Hortikultura SPH-SBS/BPS-Statistics Indonesia, Agricultural Statistic for Horticulture SPH-SBS

**Tabel** 5.2  
**Table**

**Produksi Tanaman Pangan Menurut Jenis Tanaman di  
Kecamatan Lamongan (Ton), 2020–2023**  
**Food Crop Production According to Plant Type in Lamongan  
District (Ton), 2020–2023**

Jenis Tanaman <i>Kind of Plants</i>	2020	2021	2022	2023
(1)	(2)	(3)	(4)	(5)
<b>Tanaman Pangan/<i>Food Plants</i></b>				
Padi/ <i>Rice</i>	36 632	35 267	36 735	33.279
Jagung/ <i>Corn</i>	4 091	3 411	2 235	1.792
Kedelai/ <i>Soybean</i>	66	84	77	47
Kacang Tanah/ <i>Peanuts</i>	13	14	9	9
Kacang Hijau/ <i>Greenbeans</i>	13	13	14	11
Ubi Kayu/ <i>Cassava</i>	301	295	240	275
Ubi Jalar/ <i>Sweet Potato</i>	-	-	-	-

Catatan/*Note*: ...

Sumber/*Source*: Badan Pusat Statistik, Statistik Pertanian Hortikultura SPH-SBS/*BPS-Statistics Indonesia, Agricultural Statistic for Horticulture SPH-SBS*

**Tabel** 5.3  
**Table**

**Luas Panen Tanaman Sayuran dan Buah-buahan Semusim Menurut Jenis Tanaman di Kecamatan Lamongan (ha), 2020–2023**  
*Harvested Area of Seasonal Vegetables and Fruits by Kind of Plant in Lamongan District (ha), 2020–2023*

Jenis Tanaman <i>Kind of Plants</i>	2020	2021	2022	2023
(1)	(2)	(3)	(4)	(5)
<b>Sayuran/Vegetables:</b>				
Bawang Merah/ <i>Shallots</i>	-	-	-	-
Cabai Besar/TW/Teropong <i>Chili/Big Chili</i>	-	-	17	-
Cabai Keiting <i>Curly Chili</i>	-	-	-	-
Cabai Rawit <i>Chili/Cayenne Pepper</i>	8	17	17	16
Kentang/ <i>Potato</i>	-	-	-	-
Kubis/ <i>Cabbage</i>	-	-	-	-
Tomat/ <i>Tomato</i>	-	-	-	-
Bawang Putih/ <i>Garlic</i>	-	-	-	-
Ketimun/ Cucumber	-	-	3	3
<b>Buah–buahan/Fruits:</b>				
-	-	-	-	-
-	-	-	-	-

Catatan/Note: ...

Sumber/Source: Badan Pusat Statistik, Statistik Pertanian Hortikultura SPH-SBS/BPS-Statistics Indonesia, *Agricultural Statistic for Horticulture SPH-SBS*

**Tabel** 5.4  
**Table**

**Produksi Tanaman Sayuran dan Buah-buahan Semusim Menurut Jenis Tanaman di Kecamatan Lamongan (kuintal), 2020–2023**  
**Production of Seasonal Vegetables and Fruits by Kind of Plant in Lamongan District (kuintal), 2020–2023**

Jenis Tanaman Kind of Plants	2020	2021	2022	2023
(1)	(2)	(3)	(4)	(5)
<b>Sayuran/Vegetables:</b>				
Bawang Merah/ <i>Shallots</i>	-	-	-	-
Cabai Besar/TW/Teropong <i>Chili/Big Chili</i>	-	-	1.122	-
Cabai Keiting <i>Curly Chili</i>	-	-	-	-
Cabai Rawit <i>Chili/Cayenne Pepper</i>	744	917	962	1.128
Kentang/ <i>Potato</i>	-	-	-	-
Kubis/ <i>Cabbage</i>	-	-	-	-
Tomat/ <i>Tomato</i>	-	-	-	-
Bawang Putih/ <i>Garlic</i>	-	-	-	-
Ketimun/ Cucumber	-	-	550	330
<b>Buah–buahan/Fruits:</b>				
-				

Catatan/Note: ...

Sumber/Source: Badan Pusat Statistik, Statistik Pertanian Hortikultura SPH-SBS/BPS-Statistics Indonesia, *Agricultural Statistic for Horticulture SPH-SBS*

**Tabel 5.5** Luas Panen Tanaman Biofarmaka Menurut Jenis Tanaman di Kecamatan Lamongan (m<sup>2</sup>), 2020–2023  
**Table** *Harvested Area of Medicinal Plants by Kind of Plant in Lamongan District (m<sup>2</sup>), 2020–2023*

Jenis Tanaman <i>Kind of Plants</i>	2020	2021	2022	2023
(1)	(2)	(3)	(4)	(5)
<i>Jahe/Ginger</i>	248	267	267	267
<i>Laos/Lengkuas/Galanga</i>	251	272	272	268
<i>Kencur/East Indian Galangal</i>	112	114	115	110
<i>Kunyit/Turmeric</i>	271	305	310	308
<i>Temu Ireng/ Meet Ireng</i>	-	152	152	152
<i>Temu Lawak/ Curcuma</i>	-	164	166	161

Catatan/Note: ...

Sumber/Source: Badan Pusat Statistik, Statistik Pertanian Hortikultura SPH-TBF/BPS-Statistics Indonesia, *Agricultural Statistic for Horticulture SPH-TBF*

**Tabel** 5.6  
**Table**

**Produksi Tanaman Biofarmaka Menurut Jenis Tanaman di  
Kecamatan Lamongan (kg), 2020–2023**  
**Production of Medicinal Plants by Kind of Plant in  
Lamongan District (kg), 2020–2023**

Jenis Tanaman Kind of Plants	2020	2021	2022	2023
(1)	(2)	(3)	(4)	(5)
Jahe/ <i>Ginger</i>	248	267	475	475
Laos/Lengkuas/ <i>Galanga</i>	251	272	1.036	484
Kencur/ <i>East Indian Galangal</i>	112	114	488	203
Kunyit/ <i>Turmeric</i>	271	305	847	543
Temu Ireng/ Meet Ireng	-	152	208	271
Temu Lawak/ Curcuma	-	164	219	292

Catatan/Note: ...

Sumber/Source: Badan Pusat Statistik, Statistik Pertanian Hortikultura SPH-TBF/BPS-Statistics Indonesia, Agricultural Statistic for Horticulture SPH-TBF

**Tabel**  
**Table** 5.7

**Luas Panen Tanaman Hias Menurut Jenis Tanaman di  
Kecamatan Lamongan (m<sup>2</sup>), 2020–2023**  
*Harvested Area of Ornamental Plants by Kind of Plant in  
Lamongan District (m<sup>2</sup>), 2020–2023*

Jenis Tanaman <i>Kind of Plants</i>	2020	2021	2022	2023
(1)	(2)	(3)	(4)	(5)
Anggrek Pot/ <i>Pot Orchid</i>	-	-	-	-
Anggrek Potong/ <i>Cut Orchid</i>	-	-	-	-
Krisan/ <i>Chrysantemum</i>	-	-	-	-
Mawar/ <i>Rose</i>	-	-	-	-
Sedap Malam/ <i>Tuberose</i>	-	-	-	-
-	-	-	-	-

Catatan/Note: ...

Sumber/Source: Badan Pusat Statistik, Statistik Pertanian Hortikultura SPH-TH/BPS-Statistics Indonesia, *Agricultural Statistik for Horticulture SPH-TH*



**Tabel 5.8** **Produksi Tanaman Hias Menurut Jenis Tanaman di Kecamatan Lamongan (tangkai), 2020–2023**  
**Table** **Production of Ornamental Plants by Kind of Plant in Lamongan District (stalks), 2020–2023**

Jenis Tanaman Kind of Plants	2020	2021	2022	2023
(1)	(2)	(3)	(4)	(5)
Anggrek Pot/Pot Orchid	-	-	-	-
Anggrek Potong/Cut Orchid	-	-	-	-
Krisan/Chrysantemum	-	-	-	-
Mawar/Rose	-	-	-	-
Sedap Malam/Tuberose	-	-	-	-
-				

Catatan/Note: ...

Sumber/Source: Badan Pusat Statistik, Statistik Pertanian Hortikultura SPH-TH/BPS-Statistics Indonesia, Agricultural Statistik for Horticulture SPH-TH

**Tabel**  
**Table** 5.9

**Produksi Buah-Buahan dan Sayuran Tahunan Menurut Jenis Tanaman di Kecamatan Lamongan (kuintal), 2020–2023**  
**Production of Annual Fruits and Vegetables by Kind of Plant in Lamongan District (quintal), 2020–2023**

Jenis Tanaman <i>Kind of Plants</i>	2020	2021	2022	2023
(1)	(2)	(3)	(4)	(5)
<b>Buah–Buahan/Fruits:</b>	5 272	4 164	4 317	2.941
Mangga/ <i>Mango</i>	-	-	-	-
Durian/ <i>Durian</i>	-	-	-	-
Jeruk Siam/ <i>Kepron/Orange/Tangerine</i>	-	-	-	-
Pisang/ <i>Banana</i>	322	-	455	833
Pepaya/ <i>Papaya</i>	-	-	-	-
Salak/ <i>Snakefruit</i>	-	-	-	-
Nangka/ <i>Jackfruit</i>	-	319	313	462
Jambu Biji/ <i>Guava</i>	-	187	152	157
<b>Sayuran/Vegetables:</b>				
-				
-				

Catatan/Note: ...

Sumber/Source: Badan Pusat Statistik, Statistik Pertanian Hortikultura SPH-BST/BPS-Statistics Indonesia, *Agricultural Statistic for Horticulture SPH-BST*

# BAB VI

## PARIWISATA, TRANSPORTASI DAN KOMUNIKASI

TOURISM, TRANSPORTATION, AND  
COMMUNICATION



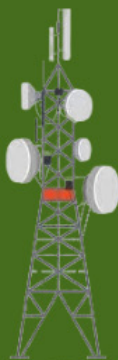
**Jumlah Penginapan**

**10 Unit**



**Jumlah Kantor Pos**

**1 Unit**



**Jumlah Menara BTS (Base  
Tranceiver Station)**

**21 Unit**



**PENJELASAN TEKNIS**

**TECHNICAL NOTES**

- |   |   |
|---|---|
| <p>1. Menurut Undang-Undang Republik Indonesia Nomor 10 Tahun 2009 tentang kepariwisataan disebutkan bahwa pariwisata adalah berbagai macam kegiatan wisata dan didukung berbagai fasilitas serta layanan yang disediakan oleh masyarakat, pengusaha, pemerintah, dan pemerintah daerah</p>                                 | <p>1. <i>According to the Law of the Republic of Indonesia Number 10 of 2009 concerning tourism, it is stated that tourism is a variety of tourist activities and is supported by various facilities and services provided by the community, businessmen, government and regional governments.</i></p>            |
| <p>2. Usaha penyediaan akomodasi adalah usaha yang menyediakan pelayanan penginapan yang dapat dilengkapi dengan pelayanan pariwisata lainnya. usaha penyediaan akomodasi dapat berupa hotel, vila, pondok wisata, bumi perkemahan, persinggahan karavan, dan akomodasi lainnya yang digunakan untuk tujuan pariwisata.</p> | <p>2. <i>Accommodation business is a business that provides lodging services which can be complemented by other tourism services. business of providing accommodation can be in the form of hotels, villas, tourist lodges, campsites, caravan stops, and other accommodations used for tourism purposes.</i></p> |
| <p>3. Hotel adalah penyediaan akomodasi secara harian berupa kamar - kamar di dalam satu bangunan dilengkapi dengan jasa pelayanan makan dan minum, kegiatan hiburan dan atau fasilitas lainnya. Hotel terdiri dari hotel berbintang dan hotel non- bintang.</p>  | <p>3. <i>Hotel is the provision of accommodation on a daily basis in the form of rooms in one building equipped with food and drink services, entertainment activities and/or other facilities. Hotels consist of star hotels and non-star hotels.</i></p>  |
| <p>4. Sedangkan menurut Salim (2000) transportasi adalah kegiatan pemindahan barang (muatan) dan penumpang dari suatu tempat ke tempat lain. Transportasi dapat diberi definisi sebagai usaha dan kegiatan mengangkut atau</p>  | <p>4. <i>Meanwhile, according to Salim (2000) transportation is the activity of moving goods (cargo) and passengers from one place to another. Transportation can be defined as businesses and activities of transporting or carrying goods</i></p>   |

- membawa barang dan/atau penumpang dari suatu tempat ke tempat lainnya.
5. Telekomunikasi adalah setiap pemancaran , pengiriman dan atau penerimaan dari setiap informasi dalam bentuk tanda-tanda , isyarat, tulisan, gambar, suara dan bunyi melalui istem kawat, optik, radio atau sistem elektromagnetik lainnya.
  6. Jaringan telekomunikasi adalah rangkaian perangkat telekomunikasi dan kelengkapannya yang digunakan dalam komunikasi.
  7. Internet adalah sebuah jaringan komputer publik di seluruh dunia. Internet menyediakan akses ke sejumlah layanan komunikasi termasuk World Wide Web dan membawa email, berita, hiburan dan file data.
- and/or passengers from one place to another.*
5. *Telecommunication is any transmitting, sending and/or receiving of any information in the form of signs, signals, writing, images, sound and sounds by wire, optical, radio or other electromagnetic systems.*
  6. *Telecommunication network is a series of telecommunications equipment and accessories used in communication.*
  7. *The Internet is a worldwide public computer network. The Internet provides access to a number of communications services including the World Wide Web and carries e-mail, news, entertainment and data files..*

**ULASAN**

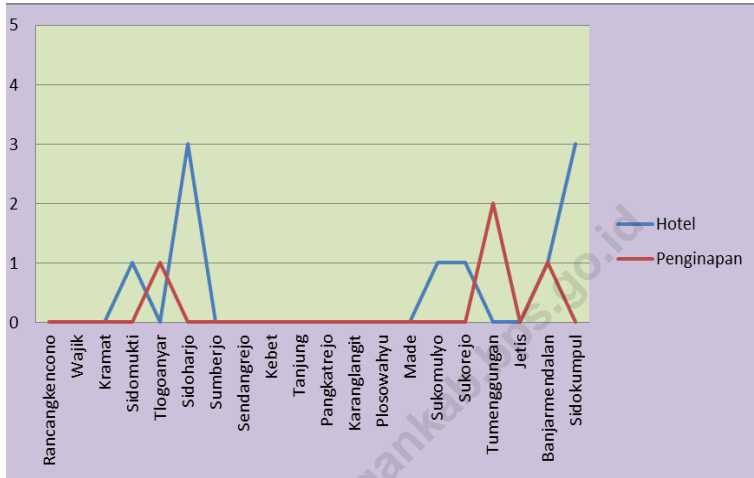
Jalan merupakan prasarana pengangkutan darat yang penting untuk memperlancar kegiatan perekonomian. Dengan makin meningkatnya usaha pembangunan maka akan menuntut peningkatan pembangunan jalan untuk memudahkan mobilitas penduduk dan memperlancar lalu lintas barang dari satu daerah ke daerah lain. Pada tahun 2023, sebagian besar permukaan jalan antar desa di Kecamatan Lamongan adalah jalan aspal.

Untuk sarana komunikasi di Kecamatan Lamongan terdapat 1 kantor Pos yaitu di Kelurahan Jetis, dan ada 21 menara telepon seluler yang tersebar di 20 desa/kelurahan. Jika dilihat dari kekuatan sinyal telepon, kekuatan sinyal telepon di Kecamatan Lamongan semuanya sangat kuat.

**DESCRIPTION**

*Roads are important land transportation infrastructure to facilitate economic activities. With the increasing development efforts, it will demand increased road construction to facilitate the mobility of the population and facilitate the traffic of goods from one area to another. In 2023, most of the road surfaces between villages in Lamongan District are asphalt roads.*

*For communication facilities in the Lamongan District there is 1 post office, namely in the Jetis District, and there are 21 cell phone towers spread across 20 villages/kelurahan. If you look at the telephone signal strength, the telephone signal strength in Lamongan District is all very strong*

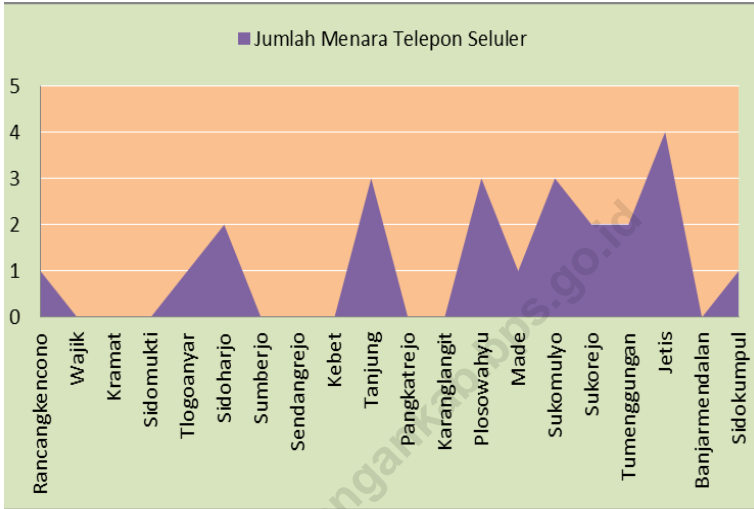


Sumber/Source : Kantor Desa/ Kelurahan  
Village / Kelurahan Office

**Gambar** 6.1  
**Figures**

**J umlah Sarana Akomodasi Menurut Desa/Kelurahan dan Jenis Akomodasi di Kecamatan Lamongan, 2023**  
**Number of Accomodation Facilities by Villages/Kelurahan and Type of Accomodation in Lamongan District, 2023**





Sumber/Source : Kantor Desa/ Kelurahan  
Village / Kelurahan Office

**Gambar** 6.2  
**Figures**

**Jumlah Menara Telepon seluler Menurut Desa/Kelurahan di Kecamatan Lamongan, 2023**  
**Number of Base Transceiver Station (BTS) by Villages/ Kelurahan in Lamongan District, 2023**

## 6.1 PARIWISATA TOURISM

**Tabel 6.1.1** Jumlah Sarana Akomodasi Menurut Desa/Kelurahan dan Jenis Akomodasi di Kecamatan Lamongan, 2023  
**Table** *Number of Accomodation Facilities by Villages/Kelurahan and Type of Accomodation in Lamongan District, 2023*

Desa/Kelurahan <i>Village/Kelurahan</i>	Hotel	Penginapan <i>Inn</i>
(1)	(2)	(3)
Rancangkencono	0	0
Wajik	0	0
Kramat	0	0
Sidomukti	1	0
Tlogoanyar	0	1
Sidoarjo	2	6
Sumberjo	0	0
Sendangrejo	0	0
Kebet	0	0
Tanjung	0	0
Pangkatrejo	0	0
Karanglangit	0	0
Plosowahyu	0	0
Made	0	0
Sukomulyo	1	0
Sukorejo	1	0
Tumenggungan	0	2
Jetis	0	0
Banjarmendalan	2	1
Sidokumpul	3	0
<b>Lamongan</b>	<b>10</b>	<b>10</b>

Catatan/Note: ...

Sumber/Source: Kantor Desa/ Kelurahan  
*Village / Kelurahan Office*

## 6.2 TRANSPORTASI TRANSPORTATION

**Tabel 6.2.1** Prasarana dan Sarana Transportasi Antardesa/Kelurahan Menurut Desa/Kelurahan di Kecamatan Lamongan, 2023  
**Table** *Inter-Villages/Kelurahan Transportation Infrastructure and Facilities by Villages/Kelurahan in Lamongan District, 2023*

Desa/Kelurahan <i>Village/Kelurahan</i>	Jenis Prasarana Transportasi <i>Type of Transportation Infrastructure</i>	Keberadaan Angkutan Umum <i>Availability of Public Transportation</i>
(1)	(2)	(3)
Rancangkencono	Darat	Ada, Tanpa Trayek Tetap
Wajik	Darat	Ada, Tanpa Trayek Tetap
Kramat	Darat	Ada, Tanpa Trayek Tetap
Sidomukti	Darat	Ada, Tanpa Trayek Tetap
Tlogoanyar	Darat	Ada, Tanpa Trayek Tetap
Sidoarjo	Darat	Ada, Tanpa Trayek Tetap
Sumberjo	Darat	Ada, Tanpa Trayek Tetap
Sendangrejo	Darat	Ada, Tanpa Trayek Tetap
Kebet	Darat	Ada, Tanpa Trayek Tetap
Tanjung	Darat	Ada, Tanpa Trayek Tetap
Pangkatrejo	Darat	Ada, Dengan Trayek Tetap
Karanglangit	Darat	Ada, Dengan Trayek Tetap
Plosowahyu	Darat	Ada, Dengan Trayek Tetap
Made	Darat	Ada, Tanpa Trayek Tetap
Sukomulyo	Darat	Ada, Tanpa Trayek Tetap
Sukorejo	Darat	Ada, Dengan Trayek Tetap
Tumenggungan	Darat	Ada, Dengan Trayek Tetap
Jetis	Darat	Ada, Dengan Trayek Tetap
Banjarmendalan	Darat	Ada, Dengan Trayek Tetap
Sidokumpul	Darat	Ada, Dengan Trayek Tetap

Isian kolom (2): "Darat", "Air", "Darat dan Air", "Udara"

Isian Kolom (3): "Ada, dengan trayek tetap", "Ada, tanpa trayek tetap",

"Tidak ada angkutan umum"

Lanjutan Tabel/*Continued Table* 6.2.1

<b>Desa/Kelurahan</b> <i>Village/Kelurahan</i>	<b>Jenis Permukaan Jalan Darat Terluas</b> <i>Type of The Widest Road Surface</i>	<b>Dapat Dilalui Kendaraan Bermotor Roda 4 atau Lebih</b> <i>Passable by Vehicle with 4 or more Wheels</i>
(1)	(4)	(5)
Rancangkencono	Aspal/Beton	Sepanjang tahun
Wajik	Aspal/Beton	Sepanjang tahun
Kramat	Aspal/Beton	Sepanjang tahun
Sidomukti	Aspal/Beton	Sepanjang tahun
Tlogoanyar	Aspal/Beton	Sepanjang tahun
Sidoharjo	Aspal/Beton	Sepanjang tahun
Sumberjo	Aspal/Beton	Sepanjang tahun
Sendangrejo	Aspal/Beton	Sepanjang tahun
Kebet	Aspal/Beton	Sepanjang tahun
Tanjung	Aspal/Beton	Sepanjang tahun
Pangkatrejo	Aspal/Beton	Sepanjang tahun
Karanglangit	Aspal/Beton	Sepanjang tahun
Plosowahyu	Aspal/Beton	Sepanjang tahun
Made	Aspal/Beton	Sepanjang tahun
Sukumulyo	Aspal/Beton	Sepanjang tahun
Sukorejo	Aspal/Beton	Sepanjang tahun
Tumenggungan	Aspal/Beton	Sepanjang tahun
Jetis	Aspal/Beton	Sepanjang tahun
Banjarmendalan	Aspal/Beton	Sepanjang tahun
Sidokumpul	Aspal/Beton	Sepanjang tahun

Catatan/*Note*: ...Sumber/*Source*: Kantor Desa/ Village Office

- Jika kolom (2) berisi "Air" atau "Udara", maka kolom (4) dan (5) diisikan "-"
- Jika kolom (2): "Darat" atau "Darat dan Air" maka:  
isian kolom (4): "Aspal/Beton", "Diperkeras (kerikil, batu, dll)", "Tanah", "Lainnya"  
Isian Kolom (5): "Sepanjang tahun", "Sepanjang tahun kecuali saat kondisi tertentu", "Tidak dapat dilalui sepanjang tahun"

**6.3 KOMUNIKASI  
COMMUNICATION**

**Tabel 6.3.1 Keberadaan Kantor Pos/Pos Pembantu/Rumah Pos, Pos Keliling, dan Perusahaan/Agen Jasa Ekspedisi Swasta Menurut Desa/Kelurahan di Kecamatan Lamongan, 2023  
Number of Post Office/Subsidiary of Post Office, Mobile Portal Service, Private Expedition Service Company by Villages/Kelurahan in Lamongan District, 2023**

Desa/Kelurahan <i>Village/Kelurahan</i>	Kantor Pos/Pos Pembantu/Rumah Pos <i>Post Office/Subsidiary of Post Office</i>	Pos Keliling <i>Mobile Portal Service</i>	Perusahaan/Agen Jasa Ekspedisi Swasta <i>Private Expedition Service Company</i>
(1)	(2)	(3)	(4)
Rancangkencono	Tidak Ada	Tidak Ada	Tidak Ada
Wajik	Tidak Ada	Tidak Ada	Tidak Ada
Kramat	Tidak Ada	Tidak Ada	Tidak Ada
Sidomukti	Tidak Ada	Tidak Ada	Tidak Ada
Tlogoanyar	Tidak Ada	Tidak Ada	Beroperasi
Sidoharjo	Tidak Ada	Tidak Ada	Beroperasi
Sumberjo	Tidak Ada	Tidak Ada	Tidak Ada
Sendangrejo	Tidak Ada	Tidak Ada	Tidak Ada
Kebet	Tidak Ada	Tidak Ada	Tidak Ada
Tanjung	Tidak Ada	Tidak Ada	Tidak Ada
Pangkatrejo	Tidak Ada	Tidak Ada	Tidak Ada
Karanglangit	Tidak Ada	Tidak Ada	Tidak Ada
Plosowahyu	Tidak Ada	Tidak Ada	Tidak Ada
Made	Tidak Ada	Tidak Ada	Tidak Ada
Sukomulyo	Tidak Ada	Tidak Ada	Beroperasi
Sukorejo	Tidak Ada	Tidak Ada	Beroperasi
Tumenggungan	Tidak Ada	Tidak Ada	Beroperasi
Jetis	Beroperasi	Tidak Ada	Beroperasi
Banjarmendalan	Tidak Ada	Tidak Ada	Beroperasi
Sidokumpul	Tidak Ada	Tidak Ada	Beroperasi

Catatan/Note: ...

Sumber/Source: Kantor Desa/ Kelurahan  
*Village / Kelurahan Office*

Isian kolom (2) dan (4): "Beroperasi", "Jarang Beroperasi", "Tidak beroperasi", "Tidak Ada"

Isian kolom (3): "Ada", "tidak ada"

**Tabel**  
**Table** 6.3.2

**Jumlah Menara Telepon seluler dan Operator Layanan Komunikasi Telepon Seluler Menurut Desa/Kelurahan di Kecamatan Lamongan, 2023**  
**Number of Base Transceiver Station (BTS) and Cellular Phone Communication Service Operators by Villages/ Kelurahan in Lamongan District, 2023**

Desa/Kelurahan Village/Kelurahan	Jumlah Menara Telepon seluler Number of Base Transceiver Station (BTS)	Jumlah Operator Layanan Komunikasi Telepon Seluler Cellular Phone Communication Service Operators
(1)	(2)	(3)
Rancangkencono	1	6
Wajik	0	6
Kramat	0	6
Sidomukti	0	6
Tlogoanyar	1	6
Sidoarjo	2	6
Sumberjo	0	6
Sendangrejo	0	6
Kebet	0	6
Tanjung	3	6
Pangkatrejo	0	6
Karanglangit	0	6
Plosowahyu	3	6
Made	1	6
Sukomulyo	3	6
Sukorejo	2	6
Tumenggungan	1	6
Jetis	3	6
Banjarmendalan	0	6
Sidokumpul	1	6
<b>Lamongan</b>	<b>21</b>	<b>81</b>

Catatan/Note: ...

Sumber/Source: Kantor Desa/ Kelurahan  
Village / Kelurahan Office

**Tabel**  
**Table** 6.3.3

**Kekuatan Sinyal Telepon Seluler dan Jenis Sinyal Internet Telepon Seluler Menurut Desa/Kelurahan di Kecamatan Lamongan, 2023**  
*The Strenght of Cellular Phone Signal by Villages/Kelurahan in Lamongan District, 2023*

Desa/Kelurahan <i>Village/Kelurahan</i>	Kekuatan Sinyal Telepon Seluler <i>The Strenght of Cellular Phone Signal</i>	Jenis Sinyal Internet Telepon Seluler <i>Type of Cellular Phone Signal</i>
(1)	(2)	(3)
Rancangkencono	Sinyal sangat kuat	4G/LTE
Wajik	Sinyal sangat kuat	4G/LTE
Kramat	Sinyal sangat kuat	4G/LTE
Sidomukti	Sinyal sangat kuat	4G/LTE
Tlogoanyar	Sinyal sangat kuat	4G/LTE
Sidoarjo	Sinyal sangat kuat	4G/LTE
Sumberjo	Sinyal sangat kuat	4G/LTE
Sendangrejo	Sinyal sangat kuat	4G/LTE
Kebet	Sinyal sangat kuat	4G/LTE
Tanjung	Sinyal sangat kuat	4G/LTE
Pangkatrejo	Sinyal sangat kuat	4G/LTE
Karanglangit	Sinyal sangat kuat	4G/LTE
Plosowahyu	Sinyal sangat kuat	4G/LTE
Made	Sinyal sangat kuat	4G/LTE
Sukomulyo	Sinyal sangat kuat	4G/LTE
Sukorejo	Sinyal sangat kuat	4G/LTE
Tumenggungan	Sinyal sangat kuat	4G/LTE
Jetis	Sinyal sangat kuat	4G/LTE
Banjarmendalan	Sinyal sangat kuat	4G/LTE
Sidokumpul	Sinyal sangat kuat	4G/LTE
<b>Lamongan</b>		

Catatan/Note: ...

Sumber/Source: Kantor Desa/ Kelurahan *Village / Kelurahan Office*

Isian kolom 2: "Sangat kuat", "Kuat", "Lemah", "Tidak ada sinyal"

Isian Kolom (3): " 4G/LTE", " 3G/H/H+/EVDO", " 2,5G/E/GPRS", " Tidak ada sinyal internet"

jika kolom (2) berisi "Tidak ada sinyal" maka kolom (3) diisi "–"





# BAB VII

## PERBANKAN, KOPERASI DAN PERDAGANGAN

BANKING, COOPERATIVE, AND TRADE



Bank

29  
Unit



Koperasi

94  
Unit



6  
Unit

SBPU



48  
Unit

Minimarket



**PENJELASAN TEKNIS**

1. Pada Undang - undang Nomor 10 tahun 1998 tentang perbankan, bank disebutkan sebagai badan usaha yang menghimpun dana dari masyarakat dalam bentuk simpanan dan menyalurkannya kepada masyarakat dalam bentuk kredit dan atau bentuk lainnya dalam rangka meningkatkan taraf hidup masyarakat.
2. Kelompok Pertokoan adalah sejumlah toko yang terdiri dari minimal 10 toko dan mengelompok dalam satu lokasi. Dalam satu kelompok pertokoan, jumlah bangunan fisiknya dapat lebih dari satu.
3. Pasar adalah sebagai tempat bertemunya pembeli dan penjual untuk melakukan transaksi jual beli barang dan jasa.
4. Pasar dengan bangunan permanen adalah pasar pada bangunan tetap yang memiliki lantai, atap, dan dinding permanen.
5. Pasar dengan bangunan semi permanen adalah adalah pasar pada bangunan tetap yang memiliki lantai dan atap, tetapi tanpa dinding.
6. Koperasi adalah sebuah organisasi ekonomi yang dimiliki dan dioperasikan oleh orang seorang demi kepentingan bersama. koperasi melandaskan kegiatan berdasarakan prinsip gerakan ekonomi rakyat yang berdasarkan

**TECHNICAL NOTES**

1. *In Law Number 10 of 1998 concerning banking, a bank is defined as a business entity that collects funds from the public in the form of savings and distributes them to the public in the form of credit and or other forms in order to improve people's lives.*
2. *Shopping Groups are a number of shops consisting of a minimum of 10 shops and grouped in one location. In one group of shops, the number of physical buildings can be more than one*
3. *The market is a meeting place for buyers and sellers to make buying and selling transactions of goods and services*
4. *Markets with permanent buildings are markets in permanent buildings that have permanent floors, roofs and walls.*
5. *Markets with semi-permanent buildings are markets in permanent buildings that have floors and roofs, but without walls*
6. *Cooperative is an economic organization owned and operated by individuals for the common good. Cooperatives base activities based on the principle of people's economic movement based on the principle of kinship.*

- dasar kekeluargaan.
7. Koperasi Unit Desa (KUD) merupakan koperasi yang di wilayah pedesaan yang bergerak dalam penyediaan kebutuhan masyarakat yang berkaitan dengan kegiatan pertanian.
  8. Koperasi industri Kecil dan Kerajinan Rakyat (Kopinkra) merupakan koperasi yang beranggotakan industri - industri kecil dan kerajinan rakyat yang ada di wilayah Desa/Kelurahan.
  9. Koperasi simpan pinjam merupakan lembaga keuangan bukan bank dengan kegiatan usaha menerima simpanan dan memberikan pinjaman uang kepada anggotanya.
7. *Village Unit Cooperatives (KUD) are cooperatives in rural areas that are engaged in providing community needs related to agricultural activities.*
  8. *Small Industry and People's Crafts Cooperatives (Kopinkra) are cooperatives whose members are small industries and people's handicrafts in the Village/ Kelurahan area.*
  9. *Savings and loan cooperatives are non-bank financial institutions whose business activities are accepting deposits and providing loans to their members*

**ULASAN**

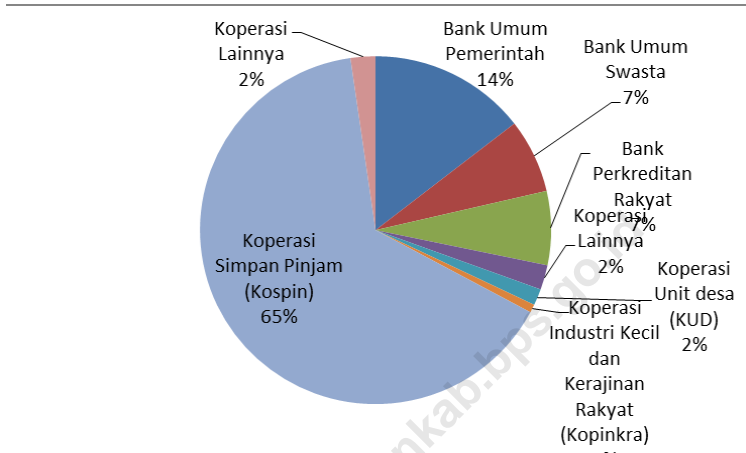
Jumlah sarana perbankan di Kecamatan Lamongan ada sebanyak 3 unit, yaitu 14 unit bank umum pemerintah, 9 Bank Umum Swasta dan 6 unit bank perkreditan rakyat. Sedangkan untuk lembaga keuangan non perbankan atau koperasi ada 5 KUD, 62 Koperasi Simpan Pinjam, 1 Kopinkra dan 26 Koperasi lainnya yang tersebar di 20 desa/kelurahan di seluruh wilayah Kecamatan Lamongan.

Pada tahun 2023 sarana perdagangan di Kecamatan Lamongan yaitu berupa pasar tersedia 9 unit pasar dengan bangunan permanen dan tidak ada pasar dengan bangunan semi permanen dan tidak ada pasar tanpa bangunan. Sedangkan pasar modern berupa minimarket ada 48 unit. Sarana perdagangan di luar pasar yang terbanyak berupa toko/kios sebanyak 867 usaha.

**DESCRIPTION**

*The number of banking facilities in Lamongan District is 37 units, namely 14 units of government commercial banks, 9 private commercial banks and 6 units of people's credit banks. While for non-banking financial institutions or cooperatives there are 5 KUDs, 62 savings and loan cooperatives, 1 small industry cooperative and people's crafts and 26 other cooperatives spread across 20 villages/Urban Villages throughout the Lamongan District.*

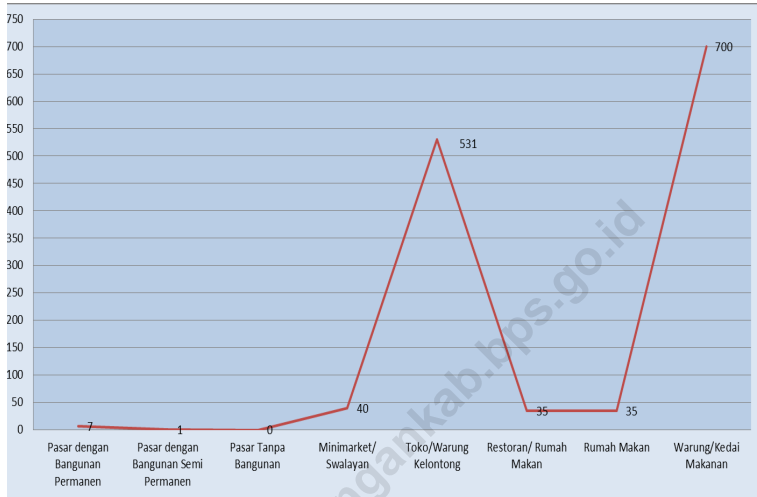
*In 2023, the trading facilities in Lamongan District will be in the form of markets, there will be 9 market units with permanent buildings and no markets with semi-permanent buildings and no markets without buildings. Meanwhile, there are 48 modern markets in the form of minimarkets. The largest number of trade facilities outside the market are shops/kiosks with 867 businesses.*



Sumber/Source : Kantor Desa/ Kelurahan  
Village / Kelurahan Office

**Gambar** 7.1  
**Figures**

**Jumlah Lembaga Keuangan di Kecamatan Lamongan, 2023**  
**Number of Financial Institutions in Lamongan District, 2023**



Sumber/Source : Kantor Desa/ Kelurahan  
Village / Kelurahan Office

**Gambar**  
**Figures** 7.2

**Jumlah Sarana Perekonomian di Kecamatan Lamongan, 2023**  
**Number of Economic Facilities in Lamongan District, 2023**

**Tabel 7.1** Banyaknya Sarana Lembaga Keuangan Bank Menurut Desa/Kelurahan dan Jenis Bank di Kecamatan Lamongan, 2023  
**Number of Bank by Villages/Kelurahan and Type of Bank in Lamongan District, 2023**

Desa/Kelurahan Village/Kelurahan	Bank Umum Pemerintah Government Bank	Bank Umum Swasta Private Bank	Bank Perkreditan Rakyat (BPR) Rural Bank
(1)	(2)	(3)	(4)
Rancangkencono	-	-	-
Wajik	-	-	-
Kramat	-	-	-
Sidomukti	-	-	-
Tlogoanyar	-	-	-
Sidoarjo	2	-	1
Sumberjo	-	-	-
Sendangrejo	-	-	-
Kebet	-	-	-
Tanjung	-	-	-
Pangkatrejo	-	-	-
Karanglangit	1	-	-
Plosowahyu	-	-	-
Made	-	-	-
Sukomulyo	-	-	-
Sukorejo	2	1	-
Tumenggungan	3	2	-
Jetis	-	-	-
Banjarmendalan	3	1	1
Sidokumpul	3	5	4
<b>Lamongan</b>	<b>14</b>	<b>9</b>	<b>6</b>

Catatan/Note: "

Sumber/Source: Kantor Desa/ Kelurahan  
Village / Kelurahan Office



**Tabel**  
**Table** 7.2

**Banyaknya Koperasi Aktif Menurut Menurut Desa/  
Kelurahan dan Jenis Koperasi di Kecamatan Lamongan,  
2023**  
*Number of Cooperative by Villages/Kelurahan and Type of  
Cooperative in Lamongan District, 2023*

<b>Desa/Kelurahan Village/Kelurahan</b>	<b>Koperasi Unit Desa (KUD) Village Cooperative Unit</b>	<b>Koperasi Industri Kecil dan Kerajinan Rakyat (Kopinkra) Small Industry and Citizen Handicraft Cooperative</b>
(1)	(2)	(3)
Rancangkencono	2	-
Wajik	-	-
Kramat	-	-
Sidomukti	-	-
Tlogoanyar	-	-
Sidoarjo	-	-
Sumberjo	-	-
Sendangrejo	-	-
Kebet	1	-
Tanjung	-	-
Pangkatrejo	-	-
Karanglangit	-	-
Plosowahyu	1	1
Made	-	-
Sukomulyo	-	-
Sukorejo	-	-
Tumenggungan	1	-
Jetis	-	-
Banjarmendalan	-	-
Sidokumpul	-	-
<b>Lamongan</b>	<b>5</b>	<b>1</b>

Lanjutan Tabel/*Continued Table 7.2*

<b>Desa/Kelurahan Village/Kelurahan</b>	<b>Koperasi Simpan Pinjam (Kospin) Savings and Loan Cooperative</b>	<b>Koperasi Lainnya Other Cooperative</b>
(1)	(4)	(5)
Rancangkencono	-	2
Wajik	-	1
Kramat	-	1
Sidomukti	1	1
Tlogoanyar	4	1
Sidoarjo	7	1
Sumberjo	-	1
Sendangrejo	-	1
Kebet	-	2
Tanjung	-	2
Pangkatrejo	-	2
Karanglangit	3	2
Plosowahyu	5	2
Made	2	2
Sukomulyo	4	1
Sukorejo	6	1
Tumenggungan	10	-
Jetis	5	1
Banjarmendalan	5	1
Sidokumpul	10	1
<b>Lamongan</b>	<b>62</b>	<b>26</b>

Catatan/*Note:* ...Sumber/*Source:* Kantor Desa/ Kelurahan  
Village / Kelurahan Office

**Tabel** 7.3  
**Table**

**Banyaknya Sarana Perdagangan Menurut Desa/Kelurahan dan Jenis Sarana Perdagangan di Kecamatan Lamongan, 2023**

**Number of Trade Facilities by Villages/Kelurahan and Type of Trade Facilities in Lamongan District, 2023**

<b>Desa/Kelurahan</b> <i>Village/Kelurahan</i>	<b>Kelompok Pertokoan</b> <i>Shopping Complexs</i>	<b>Pasar dengan Bangunan Permanen</b> <i>Markets in Permanent Building</i>	<b>Pasar dengan Bangunan Semi Permanen</b> <i>Market in Semi Permanent Building</i>
(1)	(2)	(3)	(4)
Rancangkencono	-	-	-
Wajik	-	-	-
Kramat	-	-	-
Sidomukti	-	-	-
Tlogoanyar	-	-	-
Sidoarjo	2	1	-
Sumberjo	-	-	-
Sendangrejo	-	-	-
Kebet	-	-	-
Tanjung	-	-	-
Pangkatrejo	-	-	-
Karanglangit	-	-	-
Plosowahyu	-	-	-
Made	1	1	-
Sukomulyo	5	2	-
Sukorejo	6	2	-
Tumenggungan	6	2	-
Jetis	4	-	-
Banjarmendalan	2	-	-
Sidokumpul	4	1	-
<b>Lamongan</b>	<b>30</b>	<b>9</b>	<b>-</b>

Lanjutan Tabel/*Continued Table 7.3*

<b>Desa/Kelurahan Village/Kelurahan</b>	<b>Pasar tanpa Bangunan Market without Permanent Building</b>	<b>Mini Market/ Swalayan/ Supermarket Mini Market/Swalayan/ Supermarket</b>	<b>Restoran/ Rumah Makan Restaurant/ Food Stall</b>
(1)	(5)	(6)	(7)
Rancangkencono	-	-	-
Wajik	-	-	-
Kramat	-	-	-
Sidomukti	-	2	3
Tlogoanyar	-	3	-
Sidoarjo	-	6	9
Sumberjo	-	-	-
Sendangrejo	-	-	-
Kebet	-	-	-
Tanjung	-	4	-
Pangkatrejo	-	-	-
Karanglangit	-	2	1
Plosowahyu	-	2	-
Made	-	3	1
Sukomulyo	-	4	1
Sukorejo	-	5	2
Tumenggungan	-	7	7
Jetis	-	4	4
Banjarmendalan	-	3	3
Sidokumpul	-	3	11
<b>Lamongan</b>	-	<b>48</b>	<b>42</b>

Catatan/Note: ..

Sumber/Source: Kantor Desa/ Kelurahan  
Village / Kelurahan Office

**DAFTAR PUSTAKA/BIBLIOGRAPHY**

Direktorat Jenderal Hortikultura & Badan Pusat Statistik. 2022. *Pedoman Statistik Pertanian Hortikultura (SPH)*. Jakarta: Kementerian Pertanian.

<https://lamongankab.bps.go.id>





# DATA

## MENCERDASKAN BANGSA

— *Enlighten The Nation* —



**BADAN PUSAT STATISTIK  
KABUPATEN LAMONGAN**

*BPS-Statistics of Lamongan Regency*

Jalan Veteran 185 Tlogoanyar Lamongan 62218

Telp: (0322) 3103310, Fax: (0322) 3103310

Homepage: lamongankab.bps.go.id E-mail: bps3524@bps.go.id