


LEBONG ATAS DALAM ANGKA

Lebong Atas in figures

2016



**BADAN PUSAT STATISTIK
KABUPATEN LEBONG**
BPS - Statistics of Lebong Regency



LEBONG ATAS DALAM ANGKA

Lebong Atas in figures

2016



LEBONG ATAS DALAM ANGKA

LEBONG ATAS IN FIGURES

2016

<https://lebongkab.bps.go.id>

LEBONG ATAS DALAM ANGKA 2015

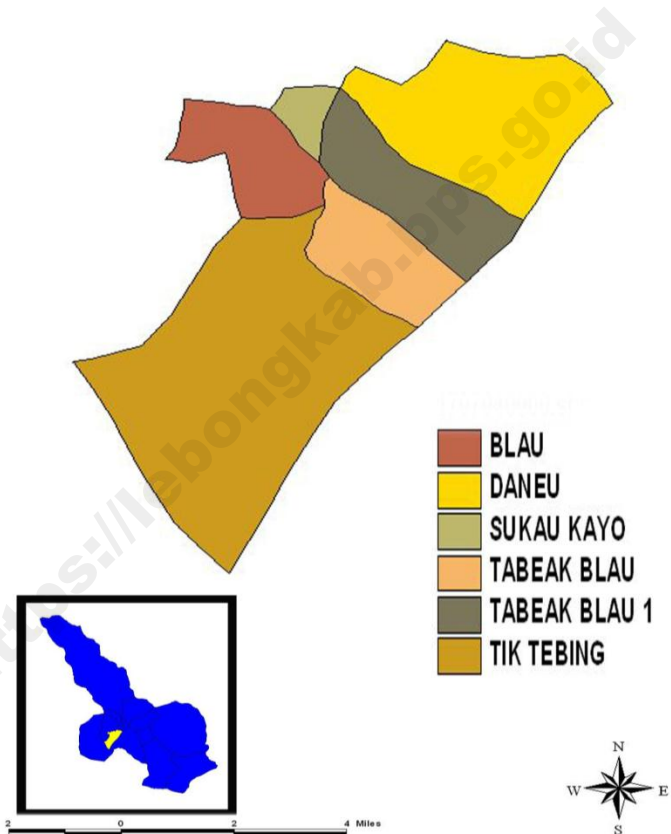
LEBONG ATAS IN FIGURES 2015

No. ISBN <i>ISBN Number</i>	:	978-602-6853-01-1
No. Publikasi <i>Publication Number</i>	:	17070.1613
Katalog BPS <i>BPS Catalogue</i>	:	1102001.1707040
Ukuran Buku <i>Book Size</i>	:	21 x 15 cm
Jumlah halaman <i>Number of Pages</i>	:	xiii + 83
Naskah <i>Manuscript</i>	:	BPS Kabupaten Lebong <i>BPS-Statistic Lebong Regency</i>
Penyunting <i>Editor</i>	:	BPS Kabupaten Lebong <i>BPS-Statistic Lebong Regency</i>
Gambar dan Grafik <i>Figures and Charts</i>	:	BPS Kabupaten Lebong <i>BPS-Statistic Lebong Regency</i>
Gambar Kulit <i>Cover Design</i>	:	BPS Kabupaten Lebong <i>BPS-Statistic Lebong Regency</i>
Diterbitkan Oleh <i>Published by</i>	:	©BPS Kabupaten Lebong <i>©BPS-Statistic Lebong Regency</i>

Dilarang mengumumkan, mendistribusikan, mengomunikasikan, dan/atau menggandakan sebagian atau seluruh isi buku ini untuk tujuan komersial tanpa izin tertulis dari Badan Pusat Statistik

Prohibited to announce, distribute, communicate, and/or copy part or all of this book for commercial purpose without permission from BPS-Statistics Indonesia

PETA WILAYAH KECAMATAN LEBONG ATAS



**KEPALA BADAN PUSAT STATISTIK
KABUPATEN LEBONG**



Yulian Efendi S.E



KATA PENGANTAR

Publikasi Lebong Atas Dalam Angka 2016 merupakan statistik rutin tahunan yang dipublikasikan oleh Badan Pusat Statistik (BPS) Kabupaten Lebong.

Data yang disajikan merupakan data sekunder yang berasal dari kegiatan administrasi dinas/instansi/lembaga pemerintah, serta data primer BPS Kabupaten Lebong. Publikasi ini juga dilengkapi oleh analisis sederhana agar para pengguna data dapat mudah memahaminya.

Upaya optimal dalam mempersiapkan publikasi ini telah dilakukan, namun kekurangan dan kesalahan dapat saja terjadi. Untuk perbaikan di masa datang, maka tanggapan dan saran-saran dari para pengguna data sangat diharapkan. Semoga publikasi ini bermanfaat.

Tubei, Juli 2016
Kepala Badan Pusat Statistik
Kabupaten Lebong

Yulian Etendi, S.E

DAFTAR ISI

Table of Contents

Isi <i>Contents</i>	Halaman <i>Page</i>
KATA PENGANTAR	v
DAFTAR ISI	vi
DAFTAR TABEL.....	vii
DAFTAR GAMBAR	xi
PENJELASAN UMUM	xii
SINGKATAN.....	xiii
BAB I GEOGRAFI DAN IKLIM	1
BAB II PEMERINTAHAN.....	8
BAB III PENDUDUK DAN KETENAGAKERJAAN	20
BAB IV SOSIAL.....	26
BAB V PERTANIAN	50
BAB VI PERINDUSTRIAN, PERTAMBANGAN DAN ENERGI	63
BAB VII PERDAGANGAN,TRANSPORTASI,KOMUNIKASI,DAN PARIWISATA	70
BAB VIII KEUANGAN	80
<i>Lebong Atas Dalam Angka 2016</i>	vi

DAFTAR TABEL

List of Table

Tabel	Halaman
Table	Page
1.1. Lokasi Desa/Kelurahan di Kecamatan Lebong Atas, 2015	4
1.2. Ketinggian Desa/Kelurahan di Kecamatan Lebong Atas, 2015	5
1.3. Lokasi desa/Kelurahan Terhadap Kawasan Hutan Menurut Desa/Kelurahan di Kecamatan Lebong Atas, 2015	6
1.4. Keberadaan Aliran Sungai, Saluran Irigasi dan Danau/Waduk/Situ Menurut Desa/Kelurahan di Kecamatan Lebong Atas, 2015.....	7
2.1. Jarak Desa/Kelurahan ke Kantor Kecamatan di Kecamatan Lebong Atas, 2015.....	12
2.2. Jarak Desa/Kelurahan ke Ibukota Kabupaten di Kecamatan Lebong Atas, 2015.....	13
2.3. Banyaknya Dusun, Rukun Warga, dan Rukun Tetangga di Kecamatan Lebong Atas, 2015.....	14
2.4. Jumlah Tenaga Kerja/Pegawai Kantor Kecamatan Di Kecamatan Lebong Atas, 2015	15
2.5. Jumlah Tenaga Kerja/Pegawai Kantor Kecamatan Berdasarkan Tingkat Pendidikan di Kecamatan Lebong Atas, 2015.....	16
2.6. Jumlah Kepala Dusun (Kadus), Kepala Urusan (Kaur) Badan Pertimbangan Desa (BPD) dan lainnya Menurut Desa/Kelurahan di Kecamatan Lebong Atas, 2015	17

2.7	Jumlah Kepala Dusun (Kadus), Kepala Urusan (Kaur) Badan Pertimbangan Desa (BPD) dan lainnya Menurut Tingkat Pendidikan di Kecamatan Lebong Atas, 2015.....	18
2.8	Nama, Jenis Kelamin, dan Pendidikan Terakhir Kepala Desa/Lurah di Kecamatan Lebong Atas, 2015.....	19
3.1.	Jumlah Penduduk Menurut Jenis Kelamin di Kabupaten Lebong, 2015	24
3.2	Sumber Penghasilan Utama Sebagian Besar Penduduk Dan Komoditas Utama Masyarakat Menurut Desa/Kelurahan di Kecamatan Lebong Atas, 2015.....	25
4.1.	Jumlah Sekolah Menurut Jenjang dan Statusnya Dalam Naungan DIKNAS Kabupaten Lebong di Kecamatan Lebong Atas, 2015.....	32
4.2	Rasio Murid dan Guru Menurut Statusnya Dalam Naungan DIKNAS Kabupaten Lebong di Kecamatan Lebong Atas, 2015.....	33
4.3	Banyaknya Ruang Kelas dan Lulusan Dalam Naungan DIKNAS Kabupaten Lebong Menurut Status di Kecamatan Lebong Atas, 2015.....	34
4.4.	Jumlah Sekolah Menurut Jenjang dan Statusnya Dalam Naungan KEMENAG Kabupaten Lebong di Kecamatan Lebong Atas, 2015.....	35
4.5.	Keberadaan Jenis Pendidikan Informal dan Lainnya di Menurut Desa/Kelurahan Kecamatan Lebong Atas, 2015	36
4.6	Banyaknya Fasilitas Kesehatan Menurut Jenisnya Di Kecamatan Lebong Atas, 2015	37
4.7	Banyaknya Tenaga Kesehatan Menurut Jenis Tenaga Kesehatan di Kecamatan Lebong Atas, 2015	38

4.8.	Jumlah Pasangan Usia Subur (PUS), Akseptor Aktif dan Akseptor Baru di Kecamatan Lebong Atas,, 2015.....	39
4.9.	Jumlah Tempat Pelayanan KB di Kecamatan Lebong Atas, 2015.....	40
4.10.	Tahapan Keluarga Sejahtera di Kecamatan Lebong Atas, 2015	41
4.11	Jumlah Jamaah Haji yang Diberangkatkan Ke Tanah Suci Menurut Jenis Kelamin di Kecamatan Lebong Atas, 2015	42
4.12	Banyak Pekerja Sosial di Kecamatan Lebong Atas, 2010-2015	43
4.13	Jumlah Panti Asuhan, Organisasi Sosial dan Karang Taruna di Kecamatan Lebong Atas, 2015	44
4.14.	Banyaknya Tenaga BABINSA dan BABINKAMTIPMAS di Kecamatan Lebong Atas, 2015	45
4.15	Banyaknya Bencana Alam di Kecamatan Lebong Atas, 2015	46
4.16	Jumlah Tempat Ibadah Menurut Desa/Kelurahan Kecamatan Lebong Atas, 2015.....	47
4.17.	Jumlah Lembaga Non Profit Berdasarkan Jenis Menurut Desa/Kelurahan Kecamatan Lebong Atas, 2015	48
4.18.	Jumlah Kejadian Kejahatan Berdasarkan Jenis Kejahatan di Kecamatan Lebong Atas, 2015.....	49
5.1.	Jumlah Kelompok Tani Menurut Kelasnya di Kecamatan Lebong Atas, 2015.....	54
5.2.	Jumlah Gabungan Kelompok Tani di Kecamatan Lebong Atas, 2015.....	55
5.3.	Jumlah Tenaga Penyuluhan Lapangan (PPL) di Kecamatan Lebong Atas, 2015.....	56
5.4.	Luas Panen Palawija Menurut Jenis Palawija di Kecamatan Lebong Atas, 2015.....	57

5.5.	Jumlah Ternak yang dipotong di Kecamatan Lebong Atas, 2015.....	58
5.6.	Jumlah Rumah Tangga Usaha Perikanan Darat di Kecamatan Lebong Atas, 2015.....	59
5.7.	Produksi Usaha Perikanan Darat di Kecamatan Lebong Atas, 2015.....	60
5.8.	Jumlah Heler/Penggilingan Padi Menurut Desa/Kelurahan di Kecamatan Lebong Atas, 2015..	61
5.8.	Produksi Buah-buahan di Kecamatan Lebong Atas, 2015	62
6.1.	Jumlah Rumah Tangga Pengguna/Tanpa Listrik Berdasarkan Sumber Energi di Kecamatan Lebong Atas, 2015	66
6.2.	Bahan Bakar yang Digunakan Sebagian Besar Masyarakat Menurut Desa/Kelurahan di Kecamatan Lebong Atas, 2015.....	67
6.3.	Keberadaan Saluran Udara Tegangan Ekstra Tinggi (SUTET) dan Base Transceiver Station (BTS) Menurut Desa/Kelurahan Kecamatan Lebong Atas, 2015	68
6.4.	Jumlah Lokasi dan Komoditas Utama Kegiatan Pertambangan dan Penggalian Golongan C Menurut Desa/Kelurahan Kecamatan Lebong Atas, 2015	69
7.1.	Jumlah Surat Izin Usaha Perdagangan yang Dikeluarkan di Kecamatan Lebong Atas, 2015.....	73
7.2.	Keberadaan Sarana Perdagangan Menurut Desa/Kelurahan Kecamatan Lebong Atas, 2015	74
7.3.	Jenis Jalan Menurut Tingkat Pemerintahan yang berwenang dan Desa/Kelurahan Kecamatan Lebong Atas, 2015.....	75
7.4.	Jumlah Jembatan dan Jenis Jembatan yang Terdapat Menurut Desa/Kelurahan Kecamatan Lebong Atas, 2015.....	76

7.5.	Jumlah Jenis Sarana Penunjang Kantor Pos di Kecamatan Lebong Atas, 2015.....	77
7.6.	Jarak Objek Wisata dan Cagar Budaya ke Kantor Camat di Kecamatan Lebong Atas, 2015	78
7.7.	Jumlah Kelompok Kesenian di Kecamatan Lebong Atas, 2015	79
8.1.	Target dan Realisasi Pajak Bumi dan Bangunan di Kecamatan Lebong, 2015.....	83

<https://lebongkab.bps.go.id>

DAFTAR GAMBAR

List of Draws

Gambar <i>Draws</i>	Halaman <i>Page</i>
1. Kantor Kecamatan Lebong Atas.....	9
2. Jarak Desa ke Kantor Kecamatan di Kecamatan Lebong Atas, 2015 (Km)	10
3. Persentase Jumlah Penduduk di Kecamatan Lebong Atas, 2015.....	21
4. Persentase Jumlah Penduduk Kabupaten Lebong, 2015	22
5. Jumlah Sekolah di Kecamatan Lebong Atas, 2015 (unit).....	27
6. Banyaknya Tenaga Kesehatan Menurut Jenis Tenaga Kesehatan di Kecamatan Lebong Atas, 2015	29
7. Produksi Buah-buahan di Kecamatan Lebong Atas, 2015	51
8. Realisasi PBB di Kecamatan Lebong Atas (Rp), 2015	81

PENJELASAN UMUM

Explanatory Notes

Tanda-tanda, satuan-satuandan lain-lain nya yang digunakan dalam publikasi ini, adalah sebagai berikut:

1. TANDA-TANDA

Data tidak tersedia	: -
Data dapat diabaikan	: 0
Tanda Desimal	: ,

2. SATUAN

Kilometer (Km)	: 1.000 meter
Hektar (Ha)	: 10.000 m ²
Ton	: 1.000 Kg

3. SINGKATAN

BPS	: Badan Pusat Statistik
KSK	: Koordinator Statistik Kecamatan
KB	: Keluarga Berencana
KUD	: Koperasi Unit Desa
Perda	: Peraturan Daerah
Pemda	: Pemerintah Daerah
TK	: Taman Kanak-kanak
SD	: Sekolah Dasar
SMP	: Sekolah Menengah Pertama
SMA	: Sekolah Menengah Atas
SMK	: Sekolah Menengah Kejuruan
UKM	: Usaha Kecil Menengah
RSUD	: Rumah Sakit Umum Daerah
Puskesmas	: Pusat Kesehatan Masyarakat
Posyandu	: Pos Pelayanan Terpadu
Poskesdes	: Pos Kesehatan Desa

BAB I

GEOGRAFI DAN IKLIM

<https://lebongkab.bps.go.id>

BAB I. GEOGRAFI DAN IKLIM

1.1 Geografi

Kecamatan Lebong Atas merupakan salah satu kecamatan yang ada di Kabupaten Lebong yang pembentukannya bersamaan dengan pembentukan Kabupaten Lebong. Pada tahun 2008, berdasarkan Perda Kabupaten Lebong Nomor 11 Tahun 2008 yang di Undangkan pada tanggal 10 Oktober 2008 tentang pembentukan dan pemekaran kecamatan di Kabupaten Lebong, kecamatan ini di pecah menjadi beberapa kecamatan yaitu Kecamatan Lebong Atas, Pelabai, dan Kecamatan Padang Bano, dimana Kecamatan Lebong Atas tetap menjadi kecamatan yang definitif.

Secara geografis Kecamatan Lebong Atas berada di sebelah selatan wilayah Kabupaten Lebong. Sebagian besar wilayah kecamatan merupakan kawasan dataran tinggi dengan ketinggian 647 m DPL (Diatas Permukaan Laut). Sebagian besar desa yang ada di Kecamatan Lebong Atas terletak di lereng bukit yang dikelilingi oleh hutan dan seluruh desa yang ada di kecamatan ini dialiri oleh aliran sungai.

Luas keseluruhan Kecamatan Lebong Atas setelah pemekaran adalah sekitar 3.599 Hektar atau 2,16 persen dari luas Kabupaten Lebong. Secara administratif Kecamatan Lebong Atas berbatasan dengan :

- Sebelah utara berbatasan dengan Kecamatan Pelabai
- Sebelah selatan berbatasan dengan Kecamatan Padang Bano dan Kecamatan Pelabai

- Sebelah timur berbatasan dengan Kecamatan Lebong Tengah.
- Sebelah barat berbatasan dengan Kecamatan Padang Bano.

1.2 Iklim

Berdasarkan data kondisi umum Kabupaten Lebong tahun 2015, di Kecamatan Lebong Atas rata-rata hujan perbulannya 9,67 hari dan rata-rata curah hujan 148,25 mm. Curah hujan tertinggi terjadi pada bulan Desember sebesar 276 mm dan curah hujan terendah terjadi pada bulan September sebesar 1 mm. Suhu udara rata-rata maksimum perbulannya 31,63°C dan minimum 24,01 °C dengan rata-rata kelembaban relatif 83,33 %.

Tabel

**Lokasi Desa/Kelurahan di Kecamatan
Lebong Atas, 2015**

Table

1.1

*The Location of Village/Wards in Lebong Atas
District, 2015*

Desa/Kelurahan	Puncak	Lereng	Lembah	Hamparan
(1)	(2)	(3)	(4)	(5)
Tik Tebing	-	✓	-	-
Tabek Blau	-	✓	-	-
Tabek Blau I	-	✓	-	-
Daneu	-	-	-	✓
Sukau Kayo	-	✓	-	-
Blau	-	-	-	✓

Sumber : Kantor Kecamatan Lebong Atas
Source : Lebong Atas District Office

Tabel 1.2 Ketinggian Desa/Kelurahan di Kecamatan Lebong Atas, 2015
Table Altitude Village/Wards in Lebong Atas District, 2015

Desa/ Kelurahan	Ketinggian (m DPL)
(1)	(2)
Tik Tebing	649
Tabek Blau	645
Tabek Blau I	640
Daneu	557
Sukau Kayo	530
Blau	573

Sumber : Podes, 2013
 Source : Podes, 2013

Tabel 1.3 Lokasi Desa/Kelurahan Terhadap Kawasan Hutan Menurut Desa/Kelurahan di Kecamatan Lebong Atas, 2015

Table Location of the Village/Wards by Village/Wards Forest Area in Lebong Atas District, 2015

Desa/ Kelurahan	Di dalam Kawasan Hutan	Di tepi/ Sekitar Kawasan Hutan	Di luar Kawasan Hutan	Fungsi Hutan (Konservasi / Produksi)
(1)	(2)	(3)	(4)	(5)
Tik Tebing	-	-	✓	-
Tabek Blau	-	-	✓	-
Tabek Blau I	-	-	✓	-
Daneu	-	-	✓	-
Sukau Kayo	-	-	✓	-
Blau	-	-	✓	-

Sumber : Kantor Kecamatan Lebong Atas
Source : Lebong Atas District Office

Tabel 1.4 Keberadaan Aliran Sungai, Saluran Irigasi dan Danau/Waduk/Situ Menurut Desa/Kelurahan di Kecamatan Lebong Atas, 2015
Table 1.4 Presence of streams, Irrigation Canals and Lakes/Reservoirs/Situ According to the Village/Wards in Lebong Atas District, 2015

Desa/Kelurahan	Keberadaan (ada/tidak ada)	Nama Aliran/saluran
(1)	(2)	(3)
Tik Tebing	Ada	Air Tik Teleu
Tabek Blau	Ada	Air Nipis
Tabek Blau I	Ada	Air Nipis
Daneu	Ada	Air Amen
Sukau Kayo	Ada	Air Sepan
Blau	Ada	Air Nipis

Sumber : Kantor Kecamatan Lebong Atas
 Source : Lebong Atas District Office

BAB II

PEMERINTAHAN

<https://lebongkarbps.go.id>

BAB II. PEMERINTAHAN

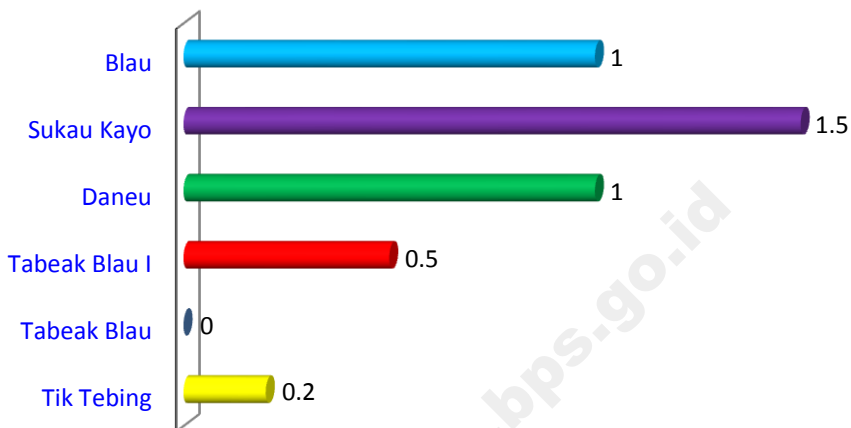
Saat ini Kecamatan Lebong Atas memiliki 6 desa definitif, Desa-desa tersebut yaitu Desa Daneu, Desa Tabeak Blau I, Desa Tabeak Blau, Desa Blau, Desa Sukau Kayo, dan Desa Tik Tebing. Setiap desa membawahi 3 sampai 4 dusun.

Gambar 1. Kantor Kecamatan Lebong Atas



Untuk menunjang jalannya roda pemerintahan, di Kecamatan Lebong Atas sudah berdiri kantor kecamatan yang terletak di Desa Tabeak Blau, hal ini menjadikan Desa Tabeak Blau sebagai ibu kota kecamatan. Jarak desa/kelurahan yang ada, dengan pusat pemerintahan kecamatan (kantor kecamatan) tidak terlalu jauh, sehingga masyarakat tidak terlalu mengalami kesulitan jika berurusan dengan pemerintah setempat.

Gambar 2. Jarak Desa ke Kantor Kecamatan di Kecamatan Lebong Atas, 2015 (Km)



Desa Tabeak Blau merupakan desa dengan jarak terdekat dengan pusat pemerintahan kecamatan, sedangkan Desa Sukau Kayo merupakan desa yang memiliki jarak terjauh dengan pusat pemerintahan kecamatan yaitu 1,5 km.

Jika dilihat dari jarak desa ke ibukota kabupaten, Desa Daneu merupakan desa dengan jarak terdekat dengan ibukota kabupaten yaitu 500 meter dan Desa Sukau Kayo merupakan desa terjauh dengan jarak 5 kilometer dari ibukota kabupaten.

Jumlah tenaga kerja/pegawai yang ada di Kantor Kecamatan Lebong Atas berjumlah 17 orang yang terdiri dari 6 orang Pegawai Negeri Sipil (PNS) dan 11 orang pegawai honorer/ kontrak. Dari 17 orang tenaga kerja/pegawai 1 orang dengan tingkat pendidikan S2, 6 orang S1, 9 orang SMA dan 1 orang dengan tingkat pendidikan SD.

Selain pegawai yang bekerja di kantor kecamatan jalannya roda pemerintahan juga didukung oleh para kepala desa serta perangkat-perangkatnya yang sangat berperan aktif. Jumlah perangkat-perangkat desa yang ada di Kecamatan Lebong Atas yaitu 68 orang yang terdiri dari 20 orang Kadus, 18 orang Kaur, dan 30 orang BPD.

Tabel 2.1 **Jarak Desa/Kelurahan ke Kantor Kecamatan di Kecamatan Lebong Atas, 2015**
Table 2.1 Distance of Village/Wards to District Office in Lebong Atas District, 2015

(Km/Km)

Desa <i>Village</i>	Jarak ke Kantor Kecamatan <i>Distance to Distric Office</i>
(1)	(2)
Tik Tebing	0,2
Tabeak Blau	0
Tabeak Blau I	0,5
Daneu	1
Sukau Kayo	1,5
Blau	1

Sumber : Kantor Kecamatan Lebong Atas
 Source : *Lebong Atas District Office*

Tabel 2.2 **Jarak Desa/Kelurahan ke Ibukota Kabupaten di Kecamatan Lebong Atas, 2015**
Table 2.2 Distance of Village/Wards to Capital of Regency in Lebong Atas District, 2015

(Km/Km)

Desa <i>Village</i>	Jarak ke Ibukota Kabupaten <i>Distance to Capital of Regency</i>
(1)	(2)
Tik Tebing	4
Tabek Blau	3
Tabek Blau I	2
Daneu	0,5
Sukau Kayo	5
Blau	4

Sumber : Kantor Kecamatan Lebong Atas
Source : Lebong Atas District Office

Tabel 2.3 Banyaknya Dusun, Rukun Warga, dan Rukun Tetangga di Kecamatan Lebong Atas, 2015

Table Number of Orchards, RW and RT in Lebong Atas District, 2015

(Buah/Unit)

Desa/Kelurahan <i>Villages or Wards</i>	Dusun <i>Orchard</i>	Rukun Warga (RW)	Rukun Tetangga (RT)
(1)	(2)		
Tik Tebing	3	-	-
Tabek Blau	3	-	-
Tabek Blau I	4	-	-
Daneu	3	-	-
Sukau Kayo	4	-	-
Blau	3	-	-
Jumlah / Total	20	-	-

Sumber : Kantor Kecamatan Lebong Atas
 Source : Lebong Atas District Office

Tabel **Jumlah Tenaga Kerja/Pegawai Kantor Kecamatan
Di Kecamatan Lebong Atas, 2015**

Table **2.4** *Number of Servants of District Office in Lebong Atas
District, 2015*

(Orang/Person)

Uraian <i>Description</i>	Jumlah <i>Total</i>
(1)	(2)
Fungsional	-
PNS (Struktural/Staf)	6
Honorer/Kontrak	11
Jumlah/Total	17

Sumber : Kantor Kecamatan Lebong Atas
Source : *Lebong Atas District Office*

Tabel **Jumlah Tenaga Kerja/Pegawai Kantor Kecamatan Berdasarkan Tingkat Pendidikan di Kecamatan Lebong Atas, 2015**
2.5
Table *Number of Servants of District by Level of Education in Lebong Atas District, 2015*

(Orang/Person)

Uraian <i>Description</i>	Jumlah <i>Total</i>
(1)	(2)
SD	1
SMP	-
SMA	9
DI	-
D2	-
D3	-
S1	6
S2	1
Jumlah/Total	17

Sumber : Kantor Kecamatan Lebong Atas
Source : *Lebong Atas District Office*

Tabel 2.6 Jumlah Kepala Dusun (Kadus), Kepala Urusan (Kaur) Badan Pertimbangan Desa (BPD) dan lainnya Menurut Desa/Kelurahan di Kecamatan Lebong Atas, 2015

Table Number of KADUS, KAUR, BPD and Other Aparatur in Village or Wards in Lebong Atas District, 2015

(Orang/Person)

Desa/ Kelurahan <i>Village/Wards</i>	Ka. Lingku ngan	Kadus /RT	RW	Kaur/ Kasi	BPD/ LPM	Lainnya
(1)	(2)	(3)	(4)	(5)	(6)	(7)
Tik Tebing	-	3	-	3	5	-
Tabek Blau	-	3	-	3	5	-
Tabek Blau I	-	4	-	3	5	-
Daneu	-	3	-	3	5	-
Sukau Kayo	-	4	-	3	5	-
Blau	-	3	-	3	5	-
Jumlah/Total	-	20	-	18	30	-

Sumber : Kantor Kecamatan Lebong Atas
Source : Lebong Atas District Office

Tabel 2.7 Jumlah Kepala Dusun (Kadus), Kepala Urusan (Kaur) Badan Pertimbangan Desa (BPD) dan lainnya Menurut Tingkat Pendidikan di Kecamatan Lebong Atas, 2015

Table Number of KADUS, KAUR and Other Aparatur by Level of Education in Lebong Atas District, 2015

(Orang/Person)

Uraian <i>Description</i>	Jumlah <i>Total</i>
(1)	(2)
SD	-
SMP	18
SMA	50
DI	-
D2	-
D3	-
S1	-
S2	-

Sumber : Kantor Kecamatan Lebong Atas
Source : *Lebong Atas District Office*

Tabel 2.8 Nama, Jenis Kelamin, dan Pendidikan Terakhir Kepala Desa/Lurah di Kecamatan Lebong Atas, 2015

Table Name, Sex, and Education Level of Village's Master in Lebong Atas District, 2015

(Buah/Unit)

Desa/Kelurahan <i>Villages or Wards</i>	Nama Kepala Desa/ Lurah	Jenis Kelamin	Pendidikan Terakhir
(1)	(2)		
Tik Tebing	Rozi Aman Jaya	Laki-laki	SMA
Tabek Blau	Damiri	Laki-laki	SMA
Tabek Blau I	Saidoni	Laki-laki	SMA
Daneu	Ahmad Ja'is	Laki-laki	SMA
Sukau Kayo	Sabirudin	Laki-laki	SMA
Blau	Sudirman	Laki-laki	Sarjana

Sumber : Kantor Kecamatan Lebong Atas
Source : Lebong Atas District Office

BAB III

PENDUDUK DAN KETENAGAKERJAAN

<https://lebonkambis.go.id>

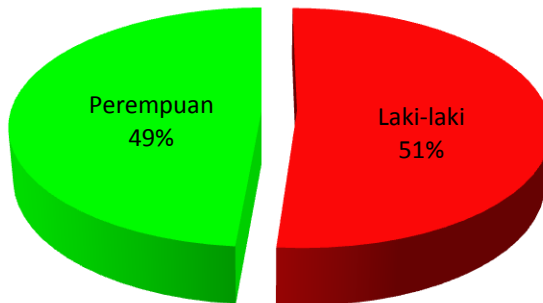
BAB III. PENDUDUK DAN KETENAGAKERJAAN

3.1 Penduduk

Berdasarkan hasil proyeksi sementara dari angka Sensus Penduduk 2010 (SP 2010), jumlah penduduk di Kecamatan Lebong Atas pada tahun 2015 mencapai 5.200 jiwa. Dari keseluruhan jumlah penduduk tersebut, ternyata masih didominasi oleh penduduk laki-laki yaitu sebanyak 2.674 jiwa atau sebesar 51 persen dan perempuan sebanyak 2.526 jiwa atau 49 persen.

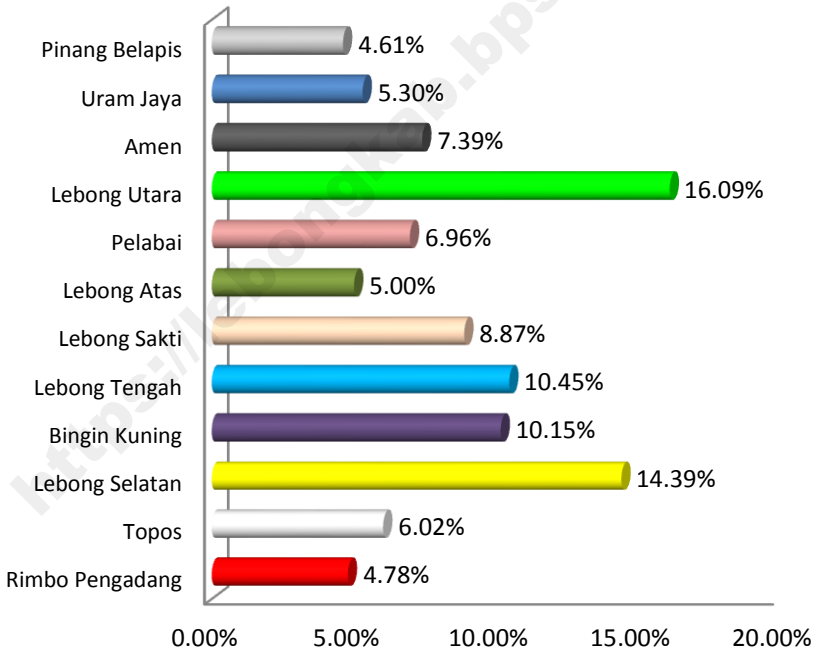
Sex ratio penduduk di Kecamatan Lebong Atas masih didominasi oleh penduduk laki-laki yaitu sebesar 1,06 persen, dengan kata lain bahwa untuk setiap 100 penduduk perempuan terdapat 106 penduduk laki-laki dan dengan kepadatan penduduk sebesar 144,44 Jiwa/ Km² yang artinya setiap satu kilometer persegi dihuni oleh kurang lebih 144 orang penduduk.

Gambar 3. Persentase Jumlah Penduduk di Kecamatan Lebong Atas, 2015



Jika dibandingkan dengan seluruh kecamatan yang ada di Kabupaten Lebong, maka Kecamatan Lebong Atas pada tahun 2015 memiliki jumlah penduduk nomor tiga paling sedikit setelah Kecamatan Pinang Belapis. Kecamatan yang memiliki jumlah penduduk paling banyak yaitu Kecamatan Lebong Utara yaitu mencapai 16.721 jiwa atau sekitar 16,09 persen dari total penduduk Kabupaten Lebong.

Gambar 4. Persentase Jumlah Penduduk Kabupaten Lebong, 2015



3.2 Ketenagakerjaan

Penduduk berumur lima belas tahun ke atas merupakan penduduk usia kerja, di mana pada usia ini merupakan sumber tenaga kerja produktif yang dapat dimanfaatkan sebagai penggerak roda pembangunan.

Lapangan usaha yang paling dominan di Kecamatan Lebong Atas adalah disektor agraris atau pertanian dengan sumber penghasilan utama di subsektor perkebunan dengan komoditas utama yang dihasilkan yaitu kopi.

Tabel 3.1 Jumlah Penduduk Menurut Jenis Kelamin di Kabupaten Lebong, 2015
Table Number of Population by Sex in Lebong Regency, 2015

(jiwa/person)

Kecamatan <i>Districts</i>	Jenis Kelamin		Jumlah <i>Total</i>
	<i>Sex</i>		
	Laki-Laki <i>Male</i>	Perempuan <i>Female</i>	
(1)	(2)	(3)	(4)
Rimbo Pengadang	2 551	2 411	4 962
Topos	3 158	3 094	6 252
Lebong Selatan	7 643	7 305	14 948
Bingin Kuning	5 324	5 219	10 543
Lebong Tengah	5 508	5 355	10 863
Lebong Sakti	4 632	4 580	9 212
Lebong Atas	2 674	2 526	5 200
Padang Bano	2 916	2 365	5 281
Pelabai	3 716	3 517	7 233
Lebong Utara	8 442	8 279	16 721
Amen	3 889	3 789	7 678
Uram Jaya	2 748	2 758	5 506
Pinang Belapis	2 515	2 276	4 791
Jumlah/Total	55 716	53 474	109 190

Sumber : BPS Kabupaten Lebong
 Source : BPS Lebong Regency

Tabel 3.2 Sumber Penghasilan Utama Sebagian Besar Penduduk Dan Komoditas Utama Masyarakat Menurut Desa/Kelurahan di Kecamatan Lebong Atas, 2015

Table The Main Income Source of the Majority of the Population and Primary Commodities in Rural Communities in Lebong Atas District, 2015

(Buah/Unit)

Desa Village	Sumber Penghasilan Utama (Sektor)	Komoditas Utama
(1)	(2)	(3)
Tik Tebing	Pertanian	Kopi
Tabeak Blau	Pertanian	Kopi
Tabeak Blau I	Pertanian	Kopi
Daneu	Pertanian	Kopi
Sukau Kayo	Pertanian	Kopi
Blau	Pertanian	Kopi

Sumber : Kantor Kecamatan Lebong Atas
Source : Lebong Atas District Office

BAB IV

SOSIAL

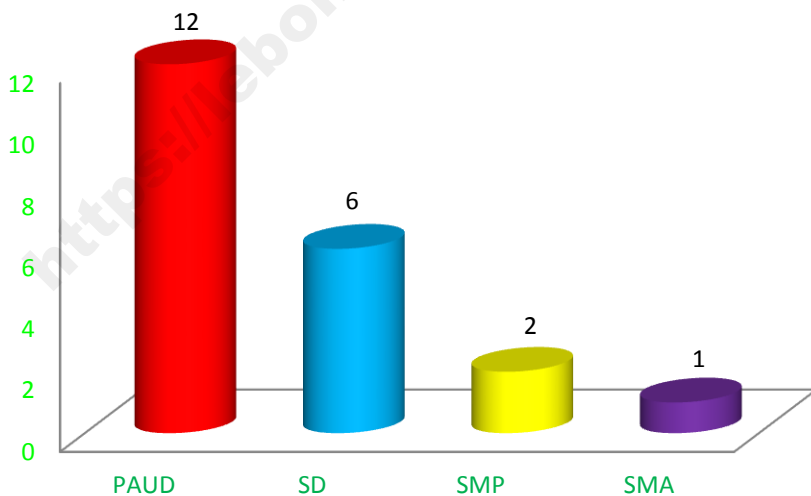
<https://lebongkab.bps.go.id>

BAB IV. SOSIAL

4.1 Pendidikan

Mencerdaskan kehidupan bangsa adalah salah satu tujuan Negara Kesatuan Republik Indonesia sebagai-mana disebut dalam pembukaan dan batang tubuh UUD 1945. Upaya pemenuhan tujuan tersebut dilaksanakan melalui penyelenggaraan pendidikan yang tersebar di seluruh wilayah nusantara baik negeri atau swasta. Untuk Kecamatan Lebong Atas tahun 2015 ada penambahan 12 unit PAUD swasta yang pada tahun sebelumnya tidak ada, SD negeri sebanyak 6 unit, SMP negeri 2 unit, serta SMA negeri sebanyak 1 unit.

Gambar 5. Jumlah Sekolah di Kecamatan Lebong Atas, 2015 (unit)



Guru adalah pendidik dan pengajar pada pendidikan anak usia dini jalur sekolah atau pendidikan formal, pendidikan dasar, dan pendidikan menengah. Sedangkan murid diartikan sebagai orang yang menghendaki untuk mendapatkan ilmu pengetahuan, keterampilan, pengalaman dan kepribadian yang baik sebagai bekal hidupnya agar bahagia dunia dan akhirat dengan jalan belajar sungguh-sungguh.

Rasio guru terhadap murid dapat mempengaruhi tingkat keberhasilan seorang guru dalam membimbing murid dalam proses belajar mengajar. Pada tahun 2015 rasio murid dan guru untuk tingkat SMP sebesar 22,03 artinya seorang guru bertanggung jawab membimbing 22 orang murid, sedangkan pada tingkat SD sebesar 8,72 artinya seorang guru bertanggung jawab membimbing 8 orang murid. Sedangkan rasio murid dan guru untuk tingkat SMA datanya tidak tersedia. Dengan beban yang tidak terlalu banyak guru dapat mengajar dan membimbing anak didiknya dengan maksimal.

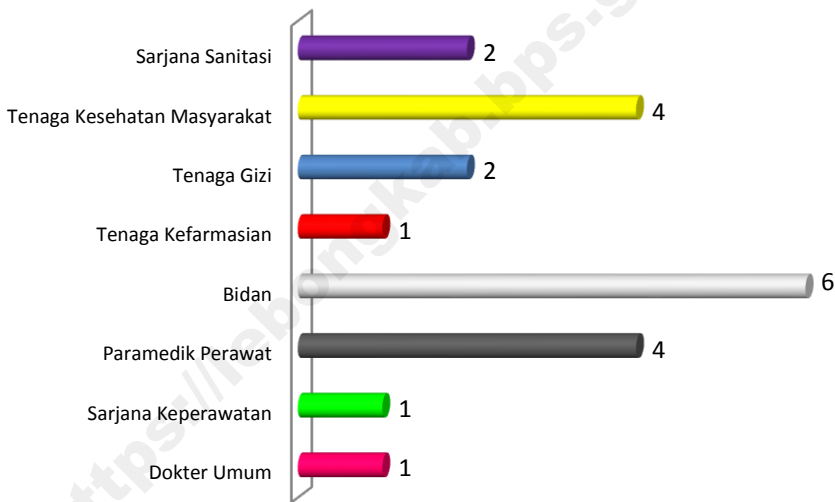
4.2 Kesehatan Dan Keluarga Berencana (KB)

Hingga tahun 2015, fasilitas kesehatan yang dimiliki Kecamatan Lebong Atas sudah cukup lengkap. Hal ini dibuktikan dengan adanya 1 Puskesmas, 3 Puskesmas pembantu, dan 6 Posyandu.

Keberadaan sarana kesehatan ini harus didukung oleh ketersediaan tenaga kesehatan bagi masyarakat. Pada tahun 2015 terdapat sebanyak 21 orang tenaga kesehatan yang tersebar di berbagai unit pelayanan kesehatan di Kecamatan Lebong Atas.

Tenaga Kesehatan ini didominasi oleh Bidan sebanyak 6 orang, Dokter umum 1 orang, Sarjana Keperawatan 1 orang, Paramedik Perawat sebanyak 4 orang, Tenaga Kefarmasian 1 orang, Tenaga Gizi 2 orang, Tenaga kesehatan masyarakat 4 orang, serta 2 orang Sarjana Sanitasi.

Gambar 6. Banyaknya Tenaga Kesehatan Menurut Jenis Tenaga Kesehatan di Kecamatan Lebong Atas, 2015



Imunisasi merupakan salah program Pemerintah dalam pencegahan penyakit menular yang diberikan kepada anak sejak masih bayi hingga remaja. Melalui Program ini tubuh diperkenalkan dengan bakteri atau virus tertentu yang telah dilemahkan atau

dimatikan dengan tujuan untuk merangsang sistem imun guna membentuk antibodi. Antibodi yang terbentuk setelah imunisasi berguna untuk melindungi tubuh dari serangan mikroorganisme tersebut dimasa yang akan datang. inilah yang disebut dengan kekebalan aktif.

Ditahun 2015 di Kecamatan Lebong Atas tercatat 82 balita mendapatkan imunisasi BCG, DPT1 74 balita, DPT2 60 balita, DPT3 55 balita, Polio1 82 balita, Polio2 74 balita, Polio3 60 balita, Polio4 55 balita, Hepatitis B1 74 balita, Hepatitis B2 60 balita, Hepatitis B3 55 balita, serta imunisasi campak sebanyak 50 balita.

Salah satu program Pemerintah adalah program keluarga berencana yang bertujuan untuk menekan laju pertumbuhan penduduk, yang semakin bertambah banyak. Salah satu indikator keberhasilan program ini terlihat dari jumlah akseptor aktif yang ada pada pasangan usia subur.

Ditahun 2015 dari 1.010 pasangan usia subur yang ada di Kecamatan Lebong Atas, sebanyak 91,9 persen merupakan akseptor aktif, sehingga dapat dikatakan bahwa program ini telah berjalan dengan baik. Tentunya keberhasilan ini di dukung dengan jumlah tempat pelayanan KB yang cukup memadai. Di Kecamatan Lebong Atas tersedia 6 Posyandu, 12 Sub PPKB, 6 PPKB dan 1 Klinik untuk menangani masalah KB.

Dari keseluruhan jumlah keluarga yang ada di Kecamatan Lebong Atas terdapat 47 keluarga yang termasuk kategori keluarga pra sejahtera, keluarga sejahtera I sebesar 250 keluarga, keluarga

sejahtera II sebesar 318 keluarga, keluarga sejahtera III sebesar 1.070 keluarga serta keluarga sejahtera III+ sebanyak 69 keluarga.

4.3 Agama

Sebagai negara yang berdasarkan Pancasila dan Undang-Undang Dasar 1945, Indonesia menjamin kehidupan beragama dan senantiasa mengembangkan kerukunan hidup antar pemeluk agama dan kepercayaan. Kehidupan beragama diarahkan kepada peningkatan akhlak dan ketakwaan kepada Tuhan Yang Maha Esa, membangun masyarakat yang religius dan sekaligus mengatasi berbagai masalah sosial budaya yang dapat menghambat kemajuan bangsa.

Untuk itu, diperlukan sarana dan prasarana yang memadai bagi semua umat serta peningkatan pelayanan bagi kepentingan pelaksanaan ibadah keagamaan. Jumlah tempat ibadah yang ada di Kecamatan Lebong Atas yaitu sebanyak 7 masjid.

Tabel 4.1 Jumlah Sekolah Menurut Jenjang dan Statusnya Dalam Naungan DIKNAS Kabupaten Lebong di Kecamatan Lebong Atas, 2015
Table 4.1 Number of School Kinder Garden by Status (DIKNAS) In Lebong Atas District, 2015

(Buah/Unit)

Tingkat Pendidikan <i>Education Level</i>	Status Sekolah <i>School Status</i>		Jumlah <i>Total</i>
	Negeri <i>Public</i>	Swasta <i>Private</i>	
(1)	(2)	(3)	(4)
PAUD	0	12	12
SD	6	0	6
SMP	2	0	2
SMA	1	0	1
SMK	0	0	0

Sumber : Dinas Pendidikan Nasional Kabupaten Lebong
Source : The National Education Service of Lebong Regency

Tabel 4.2 Rasio Murid dan Guru Menurut Statusnya Dalam Naungan DIKNAS Kabupaten Lebong di Kecamatan Lebong Atas, 2015

Table Ratio of Students to Teachers by Status (DIKNAS) In Lebong Atas District, 2015

(Orang/Person)

Tingkat Pendidikan <i>Education Level</i>	Murid <i>Student</i>		Guru <i>Teacher</i>		Rasio <i>Ratio</i>	
	Negeri <i>Public</i>	Swasta <i>Private</i>	Negeri <i>Public</i>	Swasta <i>Private</i>	Negeri <i>Public</i>	Swasta <i>Private</i>
(1)	(2)	(3)	(4)	(5)	(6)	(7)
PAUD	0	164	0	30	0	5,47
SD	584	0	67	0	8,72	0
SMP	727	0	33	0	22,03	0
SMA	0	0	0	0	0	0
SMK	0	0	0	0	0	0

Sumber : Dinas Pendidikan Nasional Kabupaten Lebong
 Source : The National Education Service of Lebong Regency

Tabel 4.3 Banyaknya Ruang Kelas dan Lulusan Dalam Naungan DIKNAS Kabupaten Lebong Menurut Status di Kecamatan Lebong Atas, 2015

Table 4.3 Many Classrooms and Graduations by Status (DIKNAS) In Lebong Atas District, 2015

Uraian <i>Description</i>	Ruang Kelas (ruang) <i>Class room (room)</i>		Lulusan (orang) <i>Graduate (people)</i>	
	Negeri <i>Public</i>	Swasta <i>Private</i>	Negeri <i>Public</i>	Swasta <i>Private</i>
(1)	(2)	(3)	(4)	(5)
PAUD	0	0	0	0
SD	36	0	104	0
SMP	14	0	111	0
SMA	12	0	80	0
SMK	0	0	0	0

Sumber : Dinas Pendidikan Nasional Kabupaten Lebong
Source : The National Education Service of Lebong Regency

Tabel 4.4 Jumlah Sekolah Menurut Jenjang dan Statusnya Dalam Naungan KEMENAG Kabupaten Lebong di Kecamatan Lebong Atas, 2015

Table Number of School According to the Level and Status (KEMENAG) In Lebong Atas District, 2015

(Buah/Unit)

Tingkat Pendidikan <i>Education Level</i>	Status Sekolah <i>School Status</i>		Jumlah <i>Total</i>
	Negeri <i>Public</i>	Swasta <i>Private</i>	
	(1)	(2)	
PAUD	0	0	0
MIN	0	0	0
MTS	0	0	0
MAN	0	0	0

Sumber : Kantor Kementerian Agama Kabupaten Lebong
Source : Ministry of Religious Affairs Lebong Regency

Tabel 4.5 Keberadaan Jenis Pendidikan Informal dan Lainnya di Menurut Desa/Kelurahan Kecamatan Lebong Atas, 2015
Table 4.5 The Existence of other Types of Informal Education and by Village/Wards in Lebong Atas District, 2015

(Buah/Unit)

Desa <i>Village</i>	Jenis * <i>Type*</i>	Jumlah <i>Total</i>
(1)	(2)	(3)
Tik Tebing	-	-
Tabek Blau	a	1
Tabek Blau I	-	-
Daneu	a	1
Sukau Kayo	a	1
Blau	-	-

*Ket * a) PAUD; b) Play Group; c) Taman Bacaan; d) Paket A/B/C; e) Pemberantasan Buta Kasara/keaksaraan fungsional; f) lainnya*

Sumber : Kantor Kecamatan Lebong Atas
 Source : Lebong Atas District Office

Tabel 4.6 Banyaknya Fasilitas Kesehatan Menurut Jenisnya Di Kecamatan Lebong Atas, 2015
Table 4.6 Number of Health Facilities by Kind in Lebong Atas District, 2015

(Buah/Unit)

Fasilitas Kesehatan <i>Health Facilities</i> (1)	Jumlah <i>Total</i> (2)
Rumah Sakit Umum	0
Rumah Sakit Swasta	0
Puskesmas	1
Puskesmas Pembantu	3
Puskesmas Keliling	0
Posyandu	6
Apotek	0
Jumlah/Total	10

Sumber : Dinas Kesehatan Kabupaten Lebong
Source : The Public Health Service of Lebong Regency

Tabel 4.7 **Banyaknya Tenaga Kesehatan Menurut Jenis Tenaga Kesehatan di Kecamatan Lebong Atas, 2015**
Table *Number of Health Personal by Kinds Profession in Lebong Atas District, 2015*

(Orang/Person)

Jenis Tenaga Kesehatan <i>Type of Health Worker</i>	Jumlah <i>Total</i>
(1)	(2)
Dokter Umum	1
Dokter Spesialis	0
Dokter Gigi	0
Sarjana Keperawatan	1
Paramedik Perawat	4
Bidan	6
Tenaga Kefarmasian	1
Tenaga Gizi	2
Sarjana Kesehatan Masyarakat	4
Sarjana Sanitasi	2
Tenaga Teknis Medis	0
Fisioterapis	0
Jumlah/Total	21

Sumber : Dinas Kesehatan Kabupaten Lebong
Source : *The Public Health Service of Lebong Regency*

Tabel 4.8 Jumlah Pasangan Usia Subur (PUS), Akseptor Aktif dan Akseptor Baru di Kecamatan Lebong Atas, 2015
Table Number of Fertile Couples, Current User, and New Acceptors in Lebong Atas District, 2015

(Pasangan/Couple)	
Uraian <i>Description</i>	Jumlah <i>Total</i>
(1)	(2)
Pasangan Usia Subur	1 010
Akseptor Aktif	929
Persentase Terhadap PUS (%)	91,9
Akseptor Baru	419

Sumber : BPMPP dan KB Kabupaten Lebong
Source : *BPMPP and KB of Lebong Regency*

Tabel 4.9 Jumlah Tempat Pelayanan KB di Kecamatan Lebong Atas, 2015
Table 4.9 Number of Family Planning Service in Lebong Atas District, 2015

(Buah/Unit)

Uraian <i>Description</i>	Jumlah <i>Total</i>
(1)	(2)
Posyandu	6
Sub PPKB	12
PPKB	6
Klinik	1
Jumlah/Total	25

Sumber : BPMPP dan KB Kabupaten Lebong
Source : BPMPP and KB of Lebong Regency

Tabel 4.10 Tahapan Keluarga Sejahtera di Kecamatan Lebong Atas, 2015
Table Prosperity Family Phase in Lebong Atas District, 2015

(Keluarga/Family)

Uraian <i>Description</i>	Jumlah <i>Total</i>
(1)	(2)
Keluarga Pra Sejahtera	47
Keluarga Sejahtera I	250
Keluarga Sejahtera II	318
Keluarga Sejahtera III	1 070
Keluarga Sejahtera III+	69
Jumlah/Total	1 754

Sumber : BPMPP dan KB Kabupaten Lebong
Source : BPMPP and KB of Lebong Regency

Tabel 4.11 Jumlah Jamaah Haji yang Diberangkatkan Ke Tanah Suci Menurut Jenis Kelamin di Kecamatan Lebong Atas, 2015
Table Number of Pilgrims to the Holy Land Dispatched by Sex in Lebong Atas District, 2015

(Orang/Person)

Jenis Kelamin Sex (1)	Jumlah Total (2)
Laki-Laki/ <i>Man</i>	0
Perempuan/ <i>Woman</i>	9
Jumlah/<i>Total</i>	9

Sumber : Kementrian Agama Kabupaten Lebong
Source : Ministry of Religious Affairs Lebong Regency

Tabel **Banyaknya Pekerja Sosial di Kecamatan**
4.12 **Lebong Atas, 2011-2015**
Table *Number of Social Worker in Lebong Atas District,*
 2011-2015

(Orang/Person)

Tahun	Jumlah
<i>Years</i>	<i>Total</i>
(1)	(2)
2012	0
2013	0
2014	2
2015	2

Sumber **Dinsosnakertrans Dukcapil Kabupaten Lebong**
Source : *Department of Social, Manpower, Transmigration,*
 population and civil registration of Lebong Regency

Tabel 4.13 Jumlah Panti Asuhan, Organisasi Sosial dan Karang Taruna di Kecamatan Lebong Atas, 2015
Table 4.13 Number of Orphanages, Social Organizations and Youth Associations in Lebong Atas District, 2015

(Buah/Unit)

Uraian <i>Description</i>	Jumlah <i>Total</i>
(1)	(2)
Panti Asuhan	0
Organisasi Sosial	0
Karang Taruna	6

Sumber : Dinsosnakertrans Dukcapil Kabupaten Lebong
Source : Department of Social, Manpower, Transmigration, population and civil registration of Lebong Regency

Tabel 4.14 Banyaknya Tenaga BABINSA dan BABINKAMTIPMAS di Kecamatan Lebong Atas, 2015

Table Number of BABINSA and BABINKAMTIPMAS in Lebong Atas District, 2015

(Orang/Person)

Uraian <i>Description</i>	Jumlah <i>Total</i>
(1)	(2)
BABINSA	5
BABINKAMTIPMAS	6

Sumber : Koramil dan Polres di Kabupaten Lebong
Source : *Koramil and Polres of Lebong Regency*

Tabel **Banyaknya Bencana Alam di Kecamatan
Lebong Atas, 2015**
Table **4.15** *Number of Natural Disasters in Lebong Atas District
2015*

(Kejadian/*Disasters*)

Uraian <i>Description</i>	Jumlah <i>Total</i>
(1)	(2)
Kebakaran	-
Banjir	-
Tanah Longsor	-
Gempa	-

Sumber : BPBD Kabupaten Lebong
Source : *BPBD of Lebong Regency*

Tabel 4.16 Jumlah Tempat Ibadah Menurut Desa/Kelurahan Kecamatan Lebong Atas, 2015
Table 4.16 Number of Worship Facilities by Village/Wards in Lebong Atas District, 2015

(Buah/Unit)

Desa <i>Village</i>	Jenis * <i>Type*</i>	Jumlah <i>Total</i>
(1)	(2)	(3)
Tik Tebing	a	1
Tabek Blau	a	2
Tabek Blau I	a	1
Daneu	a	1
Sukau Kayo	a	1
Blau	a	1
Jumlah/Total		7

*Ket * a) Masjid; b) Surau/Langgar; c) Gereja kristen; d) Gereja Katolik; e) Kaple; f) Pura; g) Vihara; h) Klenteng*

Sumber : Kantor Kecamatan Lebong Atas
 Source : Lebong Atas District Office

Tabel 4.17 Jumlah Lembaga Non Profit Berdasarkan Jenis Menurut Desa/Kelurahan Kecamatan Lebong Atas, 2015
Table Number of Non – Profit Institution by Type by Village/Ward in Lebong Atas District, 2015

(Buah/Unit)

Desa <i>Village</i>	Jenis * <i>Type*</i>	Jumlah <i>Total</i>
(1)	(2)	(3)
Tik Tebing	0	0
Tabek Blau	0	0
Tabek Blau I	0	0
Daneu	0	0
Sukau Kayo	0	0
Blau	0	0

*Ket * a) Org Kemasyarakatan; b) Org sosial; c) Org Profesi; d) Perkumpulan Sosial/Masyarakat/Olahraga/Hobi; e) LSM; f) Lembaga Keagamaan; g) Org Bantuan Kemanusiaan/Beasiswa*

Sumber : Kantor Kecamatan Lebong Atas
Source : Lebong Atas District Office

Tabel 4.18 Jumlah Kejadian Kejahatan Berdasarkan Jenis Kejahatan di Kecamatan Lebong Atas, 2015
Table 4.18 The Incident of Crime by Type of Crime in Lebong Atas District, 2015

(Buah/Unit)

Jenis Kejahatan <i>Type Of Crime</i>	Jumlah <i>Total</i>
(1)	(2)
Pencurian	0
Peramporan	0
Pemeriksaan	0
Pemerasan	0
Penculikan	0
Penganiayaan	0
Pembunuhan	0
Narkotika	0
Perjudian	0

Sumber : Kantor Kecamatan Lebong Atas
Source : Lebong Atas District Office

BAB V

PERTANIAN

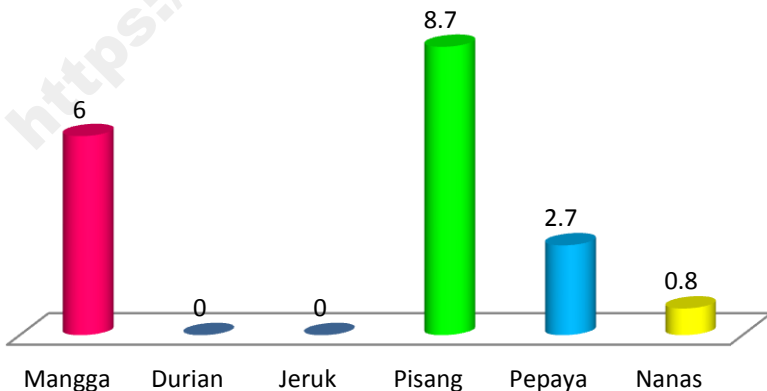
<https://lebongkab.bps.go.id>

BAB V. PERTANIAN

5.1 Pertanian

Pertanian adalah kegiatan pemanfaatan sumber daya hayati yang dilakukan manusia untuk menghasilkan bahan pangan, bahan baku industri, atau sumber energi, serta untuk mengelola lingkungan hidupnya. Kegiatan pemanfaatan sumber daya hayati yang termasuk dalam pertanian biasa dipahami orang sebagai budidaya tanaman atau bercocok tanam serta pembesaran hewan ternak, meskipun cakupannya dapat pula berupa pemanfaatan mikroorganisme dan bioenzim dalam pengolahan produk lanjutan, seperti pembuatan keju dan tempe, atau sekedar ekstraksi semata, seperti penangkapan ikan atau eksploitasi hutan.

Gambar 7. Produksi Buah-buahan di Kecamatan Lebong Atas, 2015



Sektor pertanian merupakan salah satu sektor utama dalam perekonomian Kecamatan Lebong Atas, karena merupakan kontributor terbesar terhadap PDRB Kabupaten Lebong. Oleh karenanya pembinaan yang tepat kepada masyarakat sangat perlu dilakukan agar hasil yang dicapai dapat maksimal.

Berdasarkan data dari Dinas Pertanian dan Ketahanan Pangan Kabupaten Lebong, pada tahun 2015 di Kecamatan Lebong Atas untuk luas panen dan produksi padi sawah dan padi ladang datanya tidak tersedia. Sedangkan pada tahun 2014 luas panen untuk padi sawah sebesar 453 ha dengan produksi sebesar 2.326 ton GKG. sedangkan untuk padi ladang pada tahun 2014 tidak ada produksi. Untuk mencukupi kebutuhan pangan selain beras Kecamatan Lebong Atas memiliki luas panen ubi kayu sebesar 6 ha dengan produksi sebesar 232 ton pada tahun 2015.

Di tahun 2015 Kecamatan Lebong Atas juga memproduksi buah-buahan pada tahun 2015 kecamatan Lebong Atas menghasilkan 6 ton mangga, 8,7 ton pisang, 2,7 ton pepaya dan 0,8 ton nanas. Selain buah-buahan Kecamatan Lebong Atas juga menghasilkan cabe sebanyak 5,2 ton dari lahan seluas 2 ha.

Di Kecamatan Lebong Atas pada tahun 2015 terdapat 10 heller/penggilingan padi aktif yang dapat menunjang lancarnya pengolahan padi menjadi beras sehingga dapat dikonsumsi oleh masyarakat.

5.2 Peternakan

Potensi peternakan di Kecamatan Lebong Atas cukup beragam. Pada tahun 2015 terdapat 2 ekor sapi potong yang dipotong.

5.3 Perikanan

Selain daging dan telur, sumber protein hewani juga bisa dipenuhi dari ikan. Budidaya perikanan darat yang diusahakan rumah tangga di Kecamatan Lebong Atas pada tahun 2015 menghasilkan 154 ton ikan dari 734 rumah tangga yang mengusahakan budidaya perikanan, 89 ton dihasilkan dari kolam dengan 8 rumah tangga yang mengusahakan dan 65 ton dihasilkan dari sawah dari 726 rumah tangga yang mengusahakan budidaya .

Tabel 5.1 Jumlah Kelompok Tani Menurut Kelasnya di Kecamatan Lebong Atas, 2015
Table 5.1 Number of Farmer Groups by Classes in Lebong Atas District, 2015

(Kelompok/Groups)

Uraian <i>Description</i>	Jumlah <i>Total</i>
(1)	(2)
Kelas Kelompok Tani	
• Pemula	-
• Lanjut	-
• Madya	-
• Utama	-
Total Anggota (Orang)	-

Sumber : Badan Pelaksana Penyuluhan Pertanian, Perikanan dan Kehutanan (BP4K) Kabupaten Lebong
Source BP4K of Lebong Regency

Tabel **Jumlah Gabungan Kelompok Tani di**
5.2 **Kecamatan Lebong Atas, 2015**
Table *Number of Cluster Farmer Groups in Lebong Atas*
 District, 2015

(Kelompok/Groups)

Uraian	Jumlah
<i>Description</i>	<i>Total</i>
(1)	(2)
Jumlah Gapoktan	-
Jumlah Kelompok yang Bergabung	-
Total Anggota	-

Sumber Badan Pelaksana Penyuluhan Pertanian, Perikanan
 dan Kehutanan (BP4K) Kabupaten Lebong
Source *BP4K of Lebong Regency*

Tabel 5.3 Jumlah Tenaga Penyuluhan Lapangan (PPL) di Kecamatan Lebong Atas, 2015
Number of Agricultural Extension Worker in Lebong Atas District, 2015

(Orang/Person)	
Uraian <i>Description</i>	Jumlah <i>Total</i>
(1)	(2)
Fungsional	0
PNS	
○ Pertanian	0
○ Perikanan	0
○ Kehutanan	0
Kontrak	
○ Pusat	0
○ Daerah	0
Penyuluh Swakarsa	
○ Pertanian	0
○ Perikanan	0
○ Kehutanan	0

*Ket * sama dengan pegawai PNS*

Sumber : Badan Pelaksana Penyuluhan Pertanian, Perikanan dan Kehutanan (BP4K) Kabupaten Lebong
Source : BP4K of Lebong Regency

Tabel 5.4 Luas Panen dan Produksi Palawija Menurut Jenis Palawija di Kecamatan Lebong Atas, 2015
Table 5.4 Harvested Area and Production of Palawija By Kind of Palawija in Lebong Atas District, 2015

Jenis Palawija <i>Kind of Palawija</i>	Luas Panen (Ha) <i>Harvested Area (Ha)</i>	Produksi (Ton) <i>Production (Ton)</i>
(1)	(2)	(3)
Jagung	0	0
Ubi Kayu	6	232
Ubi Jalar	0	0
Kacang Tanah	0	0
Kacang Kedelai	0	0

Sumber : Dinas Pertanian dan Ketahanan Pangan Kabupaten Lebong
Source : Agriculture and Food Security Service of Lebong Regency

Tabel 5.5 Jumlah Ternak yang Dipotong Di Kecamatan Lebong Atas, 2015
Table Livestock Slaughtered in Lebong Atas District , 2015

(Ekor/Tail)

Jenis Ternak <i>Type of Livestock</i>	Jumlah <i>Total</i>
(1)	(2)
Sapi Potong	2
Sapi Perah	0
Kerbau	0
Kambing	0
Domba	0
Babi	0
Kuda	0
Ayam Buras	0
Ayam Petelur	0
Ayam Pedaging	0
Itik	0
Kelinci	0
Ayam Durel	0

Sumber : Dinas Perikanan dan Peternakan Kabupaten Lebong
Source : The Fisheries and Livestock Service of Lebong Regency

Tabel 5.6 Jumlah Rumah Tangga Usaha Perikanan Darat di Kecamatan Lebong Atas, 2015
Table 5.6 Number of families of Inland Fisheries in Lebong Atas District, 2015

Jenis Usaha <i>Type of Business</i>	Jumlah <i>Total</i>
(1)	(2)
<u>Budidaya</u>	
1. Kolam Air Deras (KAD)	-
2. Kolam Air Tenang (KAT)	8
3. Sawah/Mina Padi	726
4. Siring/Keramba	-
5. Jaring Apung	-
<u>Penangkapan</u>	
1. Sungai/Kuala	-
2. Danau/Tebat	-
<u>Pembenihan</u>	
1. BBI Dinas	-
2. UPR	-

Sumber : Dinas Perikanan dan Peternakan Kabupaten Lebong
 Source : *The Fisheries and Livestock Service of Lebong Regency*

Tabel 5.7 **Produksi Usaha Perikanan Darat di Kecamatan Lebong Atas, 2015**
Table 5.7 Production of Inland Fisheries in Lebong Atas District, 2015

(Ton)	
Jenis Usaha <i>Type of Business</i>	Produksi <i>Production</i>
(1)	(2)
<u>Budidaya</u>	
1. Kolam Air Deras (KAD)	-
2. Kolam Air Tenang (KAT)	89
3. Sawah/Mina Padi	65
4. Siring/Keramba	-
5. Jaring Apung	-
<u>Penangkapan</u>	
1. Sungai/Kuala	-
2. Danau/Tebat	-
<u>Pembenihan</u>	
1. BBI Dinas	-
2. UPR	-

Sumber : Dinas Perikanan dan Peternakan Kabupaten Lebong
 Source : *The Fisheries and Livestock Service of Lebong Regency*

Tabel 5.8 Jumlah Heler/Penggilingan Padi Menurut Desa/Kelurahan di Kecamatan Lebong Atas, 2015
Table Number of Heler/Rive Mills by Village/Wards in Lebong Atas District, 2015

(Buah/Unit)

Desa <i>Village</i>	Jumlah <i>Total</i>
(1)	(2)
Tik Tebing	2
Tabek Blau	3
Tabek Blau I	3
Daneu	1
Sukau Kayo	0
Blau	1
Jumlah/ <i>Total</i>	10

Sumber : Kantor Desa/Kelurahan
Source : *Village/Wards Office*

Tabel 5.9 **Produksi Buah-buahan di Kecamatan Lebong Atas, 2015**
Table 5.9 Production of Fruits in Lebong Atas District, 2015

(Ton)

Jenis Buah <i>Kind of Fruit</i>	Jumlah <i>Total</i>
(1)	(2)
Mangga	6
Durian	-
Jeruk	-
Pisang	8,7
Pepaya	2,7
Nanas	0,8
Jumlah/Total	18,2

Sumber : Dinas Pertanian dan Ketahanan Pangan Kabupaten Lebong
Source : Agriculture and Food Security Service of Lebong Regency

BAB VI

PERINDUSTRIAN, PERTAMBANGAN DAN ENERGI

<https://lebongkab.go.id>

BAB VI. PERINDUSTRIAN, PERTAMBANGAN DAN ENERGI

6.1 Perindustrian

Di Kecamatan Lebong Atas sudah terdapat beberapa industri rumah tangga namun masih dalam skala kecil. Berdasarkan data dari Dinas Koperasi UKM dan Perindag Kabupaten Lebong tahun 2015 di Kecamatan Lebong Atas terdapat usaha mikro, kecil dan menengah yang terdiri dari usaha perdagangan, usaha non pertanian, usaha pertanian dan aneka jasa. Jumlah usaha-usaha tersebut yaitu 18 usaha mikro sektor pertanian, 2 usaha kecil non pertanian, 1 usaha kecil pertanian, dan 6 usaha kecil Aneka jasa.

6.2 Pertambangan

Kegiatan penelitian dan eksplorasi terkait pengembangan sektor pertambangan di Kecamatan Lebong Atas masih perlu menjadi prioritas kedepan untuk dapat memaksimalkan potensi yang ada. Selain itu peningkatan kapasitas energi dengan mencari energi alternatif tetap menjadi pemikiran bersama untuk memenuhi kebutuhan listrik di Kabupaten Lebong pada umumnya dan masyarakat Kecamatan Lebong Atas pada khususnya.

Berdasarkan informasi yang berasal dari Dinas Pertambangan dan Energi Kabupaten Lebong, hingga akhir tahun 2015 untuk Kecamatan Lebong Atas belum mencatat adanya lokasi atau kegiatan pertambangan.

6.3 Energi

Pemenuhan energi bagi kebutuhan sehari-hari, khususnya energi listrik, di Kecamatan Lebong Atas masih menggantungkan kebutuhan listrik kepada Pembangkit Listrik Tenaga Air (PLTA) Tes yang terdapat di Kecamatan Lebong Selatan. Pendistribusian listrik hingga tingkat rumah/keluarga di Kecamatan Lebong Atas masih terus diupayakan dan ditingkatkan oleh pemerintahan daerah melalui Perusahaan Listrik Negara (PLN).

Penggunaan bahan bakar untuk kebutuhan sehari-hari seperti memasak selain memanfaatkan energi dari kayu bakar masyarakat di kecamatan Lebong Atas ada juga yang sudah menggunakan LPG dan ada yang masih memakai minyak tanah.

Tabel **Jumlah Rumah Tangga Pengguna/Tanpa Listrik Berdasarkan Sumber Energi di Kecamatan Lebong Atas, 2015**
6.1
Table *Number of Customers Households Electricity by Energy Source In Lebong Atas District, 2015*

	(KK)
Uraian <i>Description</i>	Jumlah <i>Total</i>
(1)	(2)
Listrik PLN	-
Listrik Non PLN	-
Tanpa Listrik	-

Sumber : Kantor Desa/Kelurahan
Source : Village/Wards Office

Tabel 6.2 Bahan Bakar yang Digunakan Sebagian Besar Masyarakat Menurut Desa/Kelurahan di Kecamatan Lebong Atas, 2015
Table Fuel Used by Village/Wards Communities in Lebong Atas District, 2015

Desa Village	Gas kota	LPG	Minyak tanah	Kayu bakar	Lainnya (batu bara, arang dll)
(1)	(2)	(3)	(4)	(5)	(6)
Tik Tebing	-	✓	✓	✓	-
Tabek Blau	-	✓	✓	✓	-
Tabek Blau I	-	✓	✓	✓	-
Daneu	-	✓	✓	✓	-
Sukau Kayo	-	✓	✓	✓	-
Blau	-	✓	✓	✓	-

Sumber : Kantor Kecamatan Lebong Atas
 Source : Lebong Atas District Office

Tabel 6.3 Keberadaan Saluran Udara Tegangan Ekstra Tinggi (SUTET) dan Base Transceiver Station (BTS) Menurut Desa/Kelurahan Kecamatan Lebong Atas, 2015

Table Existance of SUTET and BTS by Village/Wards in Lebong Atas District, 2015

(Buah/Unit)

Desa <i>Village</i>	SUTET	BTS
(1)	(2)	(3)
Tik Tebing	0	0
Tabek Blau	0	0
Tabek Blau I	0	2
Daneu	0	0
Sukau Kayo	0	0
Blau	0	0

Sumber : Kantor Kecamatan Lebong Atas
Source : *Lebong Atas District Office*

Tabel 6.4 Jumlah Lokasi dan Komoditas Utama Kegiatan Pertambangan dan Pengalihan Golongan C Menurut Desa/Kelurahan Kecamatan Lebong Atas, 2015

Table Number Location and Major Commodities Mining and Quarrying Category by Village/Wards in Lebong Atas District, 2015

(Buah/Unit)

Desa <i>Village</i>	Pertambangan		Pengalihan C	
	Jumlah	Komoditas Utama	Jumlah	Komoditas Utama
(1)	(2)	(3)	(4)	(5)
Tik Tebing	0	0	0	0
Tabek Blau	0	0	0	0
Tabek Blau I	0	0	0	0
Daneu	0	0	0	0
Sukau Kayo	0	0	0	0
Blau	0	0	0	0

Sumber : Kantor Kecamatan Lebong Atas
Source : Lebong Atas District Office

BAB VII

**PERDAGANGAN, TRANSPORTASI,
KOMUNIKASI DAN PARIWISATA**

<https://lebongkab.go.id>

BAB VII. PERDAGANGAN, TRANSPORTASI, KOMUNIKASI DAN PARIWISATA

7.1 Perdagangan

Aktivitas perdagangan di Kecamatan Lebong Atas masih sebatas perdagangan tradisional yang ada setiap satu minggu sekali. Di Kecamatan Lebong Atas terdapat 1 pasar dengan bangunan permanen dan 3 pasar tanpa bangunan. Selain itu sudah ada pedagang kecil maupun menengah namun belum seluruhnya terdata di instansi terkait. Berdasarkan data dari Dinas Koperasi UKM dan Perindag Kabupaten Lebong di Kecamatan Lebong Atas terdapat 145 pedagang kecil, 1 KUD, 2 KPN, dan 2 Koperasi lainnya.

7.2 Transportasi

Untuk hal transportasi, masyarakat Kecamatan Lebong Atas menggunakan kendaraan motor pribadi serta ojek motor, tetapi ada juga yang menggunakan motor dan mobil pribadi. Dari data yang berasal dari Kantor Camat Lebong Atas, terdapat 2 jenis jalan yang ada disepanjang Kecamatan Lebong Atas yaitu jalan provinsi dan kabupaten yang sudah beraspal. Di Kecamatan Lebong Atas terdapat 7 jembatan jenis beton, 3 jembatan campuran beton dan besi dan 9 jembatan campuran besi dan kayu yang merupakan penghubung lalu lintas antar desa satu kecamatan maupun diluar kecamatan.

7.3 Komunikasi

Pada tahun 2015 di kecamatan Lebong Atas tidak terdapat sarana penunjang kantor pos untuk berkomunikasi melalui surat menyurat. Namun sebagian besar masyarakat Lebong Atas sudah banyak menggunakan fasilitas telepon seluler sebagai alat komunikasi jarak jauh yang sekarang bisa dijangkau dengan waktu singkat. Untuk mendukung masyarakat berkomunikasi melalui telepon seluler di kecamatan Lebong Atas terdapat 2 buah Base Transceiver Station (BTS).

7.4 Pariwisata

Kecamatan Lebong Atas memiliki pesona alam yang sangat indah. Menurut data dari Dinas Perhubungan dan Parnasibud Kabupaten Lebong objek wisata yang terdapat di Kecamatan Lebong Atas yaitu Air Terjun Saten yang berjarak sekitar 15 Km dari ibu kota Kabupaten.

Hanya saja sampai sekarang ini, potensi itu belum dikelola secara optimal baik oleh pemerintah ataupun masyarakat, sehingga belum bisa memberikan nilai tambah baik bagi pemerintah daerah maupun masyarakat. Yang perlu di lakukan adalah pengelolaan sektor pariwisata secara terpadu sehingga memberikan manfaat yang besar khususnya bagi perekonomian masyarakat sekitar lokasi wisata.

Tabel Jumlah Surat Izin Usaha Perdagangan yang Dikeluarkan di Kecamatan Lebong Atas, 2015
Table 7.1 Number of Trade License in Lebong Atas District, 2015

(Surat/Document)

Uraian <i>Description</i>	Jumlah <i>Total</i>
(1)	(2)
TDUP	0
SIUP	0

Sumber : Kantor Pelayanan Terpadu Kabupaten Lebong
Source : Integrated Service Office of Lebong Regency

Tabel 7.2 Keberadaan Sarana Perdagangan Menurut Desa/Kelurahan Kecamatan Lebong Atas, 2015
Table 7.2 Means the Existence of Trade by Village/Wards in Lebong Atas District, 2015

(Buah/Unit)

Desa <i>Village</i>	Pasar Permenan	Pasar Pekan	Mini Market	Warung/ Toko/Kedai	Restoran
(1)	(2)	(3)	(4)	(5)	(6)
Tik Tebing	-	1	-	-	-
Tabek Blau	1	1	-	-	-
Tabek Blau I	-	1	-	-	-
Daneu	-	1	-	-	-
Sukau Kayo	-	1	-	-	-
Blau	-	1	-	-	-

Sumber : Kantor Kecamatan Lebong Atas
Source : Lebong Atas District Office

Tabel 7.3 Jenis Jalan Menurut Tingkat Pemerintahan yang berwenang dan Desa/Kelurahan Kecamatan Lebong Atas, 2015
Table 7.3 Kind of Way According to the Level of Government Authorities by Village/Wards in Lebong Atas District, 2015

(Buah/Unit)

Desa <i>Village</i>	Negara	Propinsi	Kabupaten
(1)	(2)	(3)	(4)
Tik Tebing	-	1	-
Tabek Blau	-	1	-
Tabek Blau I	-	1	-
Daneu	-	1	-
Sukau Kayo	-	-	4
Blau	-	-	1

Sumber : Kantor Kecamatan Lebong Atas
 Source : Lebong Atas District Office

Tabel 7.4 Jumlah Jembatan dan Jenis Jembatan yang Terdapat Menurut Desa/Kelurahan Kecamatan Lebong Atas, 2015
Table 7.4 Bridge Number and Types of Bridges by Village/Wards in Lebong Atas District, 2015

(Buah/Unit)

Desa <i>Village</i>	Jumlah <i>Total</i>	Jenis Jembatan <i>(Terpanjang)*</i>
(1)	(2)	(3)
Tik Tebing	3	a.a.e
Tabek Blau	2	a.e
Tabek Blau I	2	a.e
Daneu	2	e
Sukau Kayo	5	a.e
Blau	5	a.c.e

*Ket * a) Beton; b) Kayu; c) Campuran beton dan besi; d) Campuran beton kayu; e) Campuran besai kayu; f) Gantung; g) Lainnya*

Sumber : Kantor Kecamatan Lebong Atas
 Source : Lebong Atas District Office

Tabel **Jumlah Jenis Sarana Penunjang Kantor Pos di
Kecamatan Lebong Atas, 2015**
Table **7.5** *Number of Kind Post Office Material in Lebong Atas
District, 2015*

(Buah/Unit)

Uraian <i>Description</i> (1)	Jumlah <i>Total</i> (2)
Kantor Pos Cabang	-
Kantor Pos Pembantu	-
Kantor Pos Tambahan	-
Pos Keliling Kota	-
Pos Desa	-
Depot BPM	-
Kotak Pos	-
Pos Sekolah	-
Bis Surat	-
Rumah Pos	-

Sumber : Kantor Pos Cabang Muara Aman
Source : *Post Office of Muara Aman*

Tabel 7.6 **Jarak Objek Wisata dan Cagar Budaya ke Kantor Camat di Kecamatan Lebong Atas, 2015**
Table 7.6 Distance of Attractions and Culture Heritage to the District Office in Lebong Atas District, 2015

(Km)

Uraian <i>Description</i>	Jarak dari Kantor Kecamatan <i>Distance from District Office</i>
(1)	(2)
Air Terjun Saten	15
Keramat Tebo Sam*	16
Keramat Tubei*	12
Keramat Daneu*	13
Rumah Adat Tradisional Suku Rejang*	10

*. Lokasi di 3 Kecamatan (Pelabai. Lebong Atas. Padang Bano)

Sumber : Dinas Perhubungan dan Parnenibud Kabupaten Lebong
 Source : *The Transportation, Culture, art and Tourism Service of Lebong Regency*

Tabel 7.7 Jumlah Kelompok Kesenian di Kecamatan Lebong Atas, 2015
Table 7.7 Number of Art Group in Lebong Atas District, 2015

(Kelompok/Group)

Uraian <i>Description</i>	Jumlah <i>Total</i>
(1)	(2)
Sanggar	0
Musik	0
Orgen Tunggal	0
Lainnya	0

Sumber : Dinas Perhubungan dan Parsenibud Kabupaten Lebong
Source : The Transportation, Culture, art and Tourism Service of Lebong Regency

BAB VIII

KEUANGAN

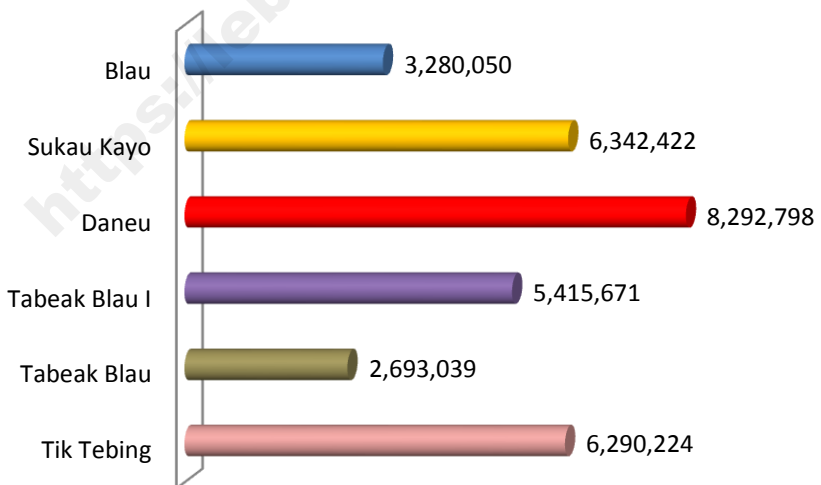
<https://lebongkab.go.id>

BAB VIII. KEUANGAN

Pada tahun 2015 target Pajak Bumi dan Bangunan (PBB) Kecamatan Lebong Atas sebesar Rp 32.314.204, sedangkan pada tahun 2014 target Pajak Bumi dan Bangunan (PBB) sebesar Rp21.559.373. artinya terjadi kenaikan target sebesar Rp 10.769.691.

Desa Daneu merupakan desa dengan target dan realisasi Pajak Bumi dan Bangunan (PBB) terbesar yaitu sebesar 25,66 persen dari total target dan realisasi Pajak Bumi dan Bangunan (PBB) Kecamatan Lebong Atas, sedangkan Desa Tabeak Blau merupakan desa dengan target dan realisasi Pajak Bumi dan Bangunan (PBB) terkecil yaitu sebesar 8,33 persen dari total target dan realisasi Pajak Bumi dan Bangunan (PBB) Kecamatan Lebong Atas.

Gambar 8. Realisasi PBB di Kecamatan Lebong Atas (Rp), 2015



Realisasi 100% Pajak Bumi dan Bangunan (PBB) dapat tercapai karena masyarakat di Kecamatan Lebong Atas sadar akan arti penting Pajak Bumi dan Bangunan (PBB) sebagai modal dalam pembangunan, selain itu prestasi ini dapat tercapai berkat kerja keras dari seluruh pegawai yang ada serta didukung oleh kepala desa serta perangkat-perangkatnya.

Tabel 8.1 Target dan Realisasi Pajak Bumi dan Bangunan Di Kecamatan Lebong Atas, 2015
Table 8.1 Target and Realization of Land and Housing Tax in Lebong Atas District, 2015

(Rupiah/Rupiah)

Desa <i>Village</i>	Jumlah Wajib Pajak	Target <i>Target (Rp)</i>	Realisasi <i>Realization</i>	
			(Rp)	%
(1)		(2)	(3)	(4)
Tik Tebing	374	6 290 224	6 290 224	100
Tabek Blau	180	2 693 039	2 693 039	100
Tabek Blau I	312	5 415 671	5 415 671	100
Daneu	428	8 292 798	8 292 798	100
Sukau Kayo	232	6 342 422	6 342 422	100
Blau	170	3 280 050	3 280 050	100
Jumlah/Total	1 696	32 314 204	32 314 204	100

Sumber : Kantor Kecamatan Lebong Atas
Source : Lebong Atas District Office

“Kecamatan Lebong Atas Dalam Angka 2016” merupakan publikasi series tahunan yang menyajikan berbagai fakta statistik hingga keadaan tahun 2015 setingkat Kecamatan. Data statistik kecamatan merupakan data resmi yang dihimpun dari berbagai sumber, dikumpulkan melalui mekanisme sensus, survei, maupun kompilasi produk administrasi. Dengan keserasan informasi tersebut, para perencana, perumus kebijakan, peneliti, dan akademisi dapat menjadikannya sebagai salah satu sumber penting dalam penyediaan data statistik yang faktual, valid dan terpercaya.

DATA

MENCERDASKAN BANGSA



**BADAN PUSAT STATISTIK
KABUPATEN LEBONG
BPS - Statistics of Lebong Regency**

Jln. Raya Komplek Perkantoran Jalur Dua Tubei

Telp: 0738-2200032

website: lebongkab.bps.go.id, e-mail: bps1707@bps.go.id