

Katalog/Catalog : 1102001.1473010

ISSN : 2830-0173

KECAMATAN

DUMAI BARAT

DALAM ANGKA



DUMAI BARAT DISTRICT IN FIGURE

Volume 14, 2024



2024



BADAN PUSAT STATISTIK KOTA DUMAI
BPS-Statistics of Dumai Municipality

KECAMATAN

DUMAI BARAT

DALAM ANGKA

DUMAI BARAT DISTRICT IN FIGURE

Volume 14, 2024

2024

Kecamatan Dumai Barat dalam Angka
Dumai Barat District in Figures
2024

Volume 14, 2024

ISSN: 2830-0173

No. Publikasi/*Publication Number*: 14730.24016

Katalog /*Catalog*:1102001.1473020

Ukuran Buku/*Book Size*: 14,8 cm x 21 cm

Jumlah Halaman/*Number of Pages* : xxviii+116 hal/*pages*

Naskah/*Manuscript*:

BPS Kota Dumai/*BPS-Statistics of Dumai Municipality*

Penyunting/*Editor*:

BPS Kota Dumai/*BPS-Statistics of Dumai Municipality*

Desain Kover/*Cover Design*:

BPS Kota Dumai/*BPS-Statistics of Dumai Municipality*

Ilustrasi Kover/*Cover Illustration*:

Gambar diambil dari Freepik dan goriau.com/*Pictures are taken from Freepik and goriau.com*

Diterbitkan oleh/*Published by*:

©BPS Kota Dumai/*BPS-Statistics of Dumai Municipality*

Dicetak oleh/*Printed by*:

BPS Kota Dumai/*BPS-Statistics of Dumai Municipality*

Dilarang mengumumkan, mendistribusikan, mengomunikasikan, dan/atau menggandakan sebagian atau seluruh isi buku ini untuk tujuan komersil tanpa izin tertulis dari Badan Pusat Statistik Kota Dumai.

Prohibited to announce, distribute, communicate, and/or copy part or all of this book for commercial purpose without permission from BPS-Statistics of Dumai Municipality.

TIM PENYUSUN/TEAM MEMBERS

Kecamatan Dumai Barat Dalam Angka 2024
Dumai Barat District in Figures 2024
Volume 14, 2024

Pengarah/Director

Drs. Morhan Tambunan, M.Si.

Penanggung Jawab/Persons in Charge

Drs. Morhan Tambunan, M.Si.

Penyunting/Editors

Rinanda Herselina Br Ginting, SST

Pengolah Data dan Penulis Naskah/Data Processor and Writers

Ahmad Syahid Ibnu Syarif, S.Tr.Stat.

Yuda Prasetya, A.Md.

Teddy Fernando

Penata Letak/Layout Designers

Ahmad Syahid Ibnu Syarif, S.Tr.Stat.

Yuda Prasetya, A.Md.

KONTRIBUTOR DATA/DATA CONTRIBUTORS

1. Kementerian Agama/*Ministry of Religious Affair*
2. Kementerian Pendidikan dan Kebudayaan/*Ministry of Education and Culture*
3. Badan Meteorologi Klimatologi dan Geofisika/*Meteorological, Climatology, and Geophysical Agency*
4. Badan Pusat Statistik/*BPS-Statistics Indonesia*
5. Kementrian Agama Kota Dumai/*Religious Ministry of Dumai Municipality*
6. Sekretariat Daerah Kota Dumai/*Regional Secretariat of Dumai Municipality*
7. Dinas Ketahanan Pangan dan Pertanian Kota Dumai/*Food Security and Agriculture Service of Dumai Municipality*
8. Dinas Kependudukan dan Pencatatan Sipil Kota Dumai/*Population and Civil Registration Service of Dumai Municipality*
9. Dinas Pendidikan dan Kebudayaan Kota Dumai/*Education and Culture Service of Dumai Municipality*
10. Dinas Kesehatan Kota Dumai/*Health Service of Dumai Municipality*
11. Dinas Pengendalian Penduduk dan Keluarga Berencana Kota Dumai/*Inhabitant Controlling and Family Planning Service of Dumai Municipality*
12. Badan Kepegawaian dan Pengembangan Sumber Daya Manusia Kota Dumai/*Official and Human Resources Development Board of Dumai Municipality*
13. Kantor Kecamatan Dumai Barat/*Dumai Barat District Office*
14. Kantor Kelurahan di Kecamatan Dumai Barat/*Kelurahan Offices in Dumai Barat District*
15. Puskesmas di Kecamatan Dumai Barat/*Public Health Center in Dumai Barat District*
16. Kantor Urusan Agama (KUA) Kecamatan Dumai Barat/*Religious Affairs Office of Dumai Barat District*
17. Perguruan Tinggi di Kecamatan Dumai Barat/*Colleges in Dumai Barat District*

PETA WILAYAH KECAMATAN DUMAI BARAT

MAP OF DUMAI BARAT DISTRICT



KEPALA BPS KOTA DUMAI
CHIEF STATISTICIAN OF DUMAI MUNICIPALITY



Drs. Morhan Tambunan, M.Si.



KATA PENGANTAR

Publikasi “Kecamatan Dumai Barat dalam Angka 2024” ini merupakan publikasi yang diterbitkan secara berkala oleh Badan Pusat Statistik Kota Dumai. Penerbitan publikasi ini merupakan salah satu bagian dari upaya mengembangkan perstatistikan daerah guna menyediakan data yang terpadu.

Tujuan publikasi ini adalah untuk memberikan informasi secara terinci tentang keadaan statistik sektoral yang banyak diperlukan oleh perencana dan pengambil keputusan dalam merumuskan kebijakan pada bidang masing-masing. Dalam usaha memenuhi selera kebutuhan para konsumen yang terus bertambah, secara bertahap Badan Pusat Statistik Kota Dumai berusaha untuk meningkatkan baik mengenai kecepatan waktu penerbitan maupun mutu datanya. Dengan pengertian serta kerjasama yang baik dari Dinas/Instansi, semoga segala harapan di atas dapat segera diwujudkan.

Dengan terbitnya publikasi “Kecamatan Dumai Barat dalam Angka 2024” ini, kami mengucapkan terimakasih banyak atas segala bantuan yang telah diberikan oleh Kepala Dinas/Instansi beserta stafnya yang ada di Kota Dumai. Semoga kerjasama ini dapat ditingkatkan terus pada tahun-tahun mendatang. Akhirnya, demi kesempurnaan publikasi yang akan datang, kami mengharapkan saran-saran yang bersifat konstruktif dari para pembaca.

Dumai, September 2024

Kepala BPS Kota Dumai

Drs. Morhan Tambunan, M.Si.



PREFACE

“Dumai Barat District in Figures 2024” is an annual publication that is published periodically by BPS- Statistics of Dumai Municipality. Publishing of this publication is an effort to develop statistical areas in order to provide integrated data.

The main purpose of this annual publication is to give detailed information concerning statistical data of various sectors needed by planning researchers and decision makers in formulating the policy to be carried out. To fulfill user’s requirement, we gradually try to improve the publishing schedule faster as well as the data quality. Together with the participation and mutual understanding from various governmental services and institutions, we hope these goals will be achieved.

By publishing the “Dumai Barat District in Figures 2024”, we would like to express our thanks to the heads of all Representative Offices that have given their help in compiling the data for this edition. We hope this support will continue in the coming years. Finally, we still expect construction suggestions for the improvement of the next publication.

Dumai, September 2024
Chief Statistician of Dumai Municipality

Drs. Morhan Tambunan, M.Si.

DAFTAR ISI/CONTENTS**Kecamatan Dumai Barat Dalam Angka 2024*****Dumai Barat District in Figures 2024***

Volume 14, 2024

	Halaman <i>Page</i>
Kata Pengantar	xi
Preface	xii
Daftar Isi/ Contents	xiii
Daftar Tabel/ List of Tables	xv
Daftar Gambar/ List of Figures	xxiii
Penjelasan Umum/ Explanatory Notes	xxv
Daftar Singkatan/ List of Abbreviation	xxvii
1. Geografi dan Iklim/ <i>Geography and Climate</i>	1
2. Pemerintahan/ <i>Government</i>	15
3. Penduduk/ <i>Population</i>	25
4. Sosial dan Kesejahteraan/ <i>Social and Welfare</i>	37
5. Pertanian/ <i>Agriculture</i>	75
6. Pariwisata, Transportasi, dan Komunikasi/ <i>Tourism, Transportation, and Communication</i>	93
7. Perbankan, Koperasi, dan Perdagangan/ <i>Banking, Cooperative, and Trade</i> 105	

DAFTAR TABEL/LIST OF TABLES

Halaman
Page

1. GEOGRAFI DAN IKLIM/GEOGRAPHY AND CLIMATE

1.1 KEADAAN GEOGRAFI GEOGRAPHY CONDITION

- 1.1.1 Luas Daerah Menurut Desa/Kelurahan di Kecamatan Dumai Barat, 2023
Total Area by Villages/Subdistrict in Dumai Barat District, 2023..... 8
- 1.1.2 Jarak ke Ibukota Kecamatan dan Ibukota Kabupaten/Kota Menurut Desa/Kelurahan di Kecamatan Dumai Barat (km), 2023
Distance to the District Capital and Regency/Municipal Capital by Villages/Subdistrict in Dumai Barat District (km), 2023 9
- 1.1.3 Sungai - Sungai yang Mengalir di Kecamatan Dumai Barat, 2023
The Rivers Flow Along Side in Dumai Barat District, 2023..... 10

1.2 KEADAAN IKLIM CLIMATE CONDITION

- 1.2.1 Pengamatan Unsur Iklim Menurut Bulan Stasiun Badan Meteorologi, Klimatologi, dan Geofisika di Kota Dumai, 2023
Observation of Climate Elements by Month at the Meteorology, Climatogy and Geophysics Agency Station by Month in Dumai Municipality, 2023..... 11

2. PEMERINTAHAN/GOVERNMENT

2.1 WILAYAH ADMINISTRATIF ADMINISTRATIVE AREA

- 2.1.1 Jumlah Rukun Warga (RW) dan Rukun Tetangga (RT) Menurut Desa/Kelurahan di Kecamatan Dumai Barat, 2023
Number of Rukun Warga and Rukun Tetangga by Villages'/ Subdistrict in Dumai Barat District, 2023 19
- 2.1.2 Jumlah Lembaga Kemasayarakatan Kelurahan Menurut Desa/Kelurahan di Kecamatan Dumai Barat, 2023
Number of Kelurahan Community Organization by Villages'/ Subdistrict in Dumai Barat District, 2023 20

2.1.3	Jumlah Lembaga Keamanan Kelurahan Menurut Desa/ Kelurahan di Kecamatan Dumai Barat, 2023 <i>Number of Kelurahan Security Organization by Villages'/Subdistrict in Dumai Barat District, 2023</i>	22
2.2	SUMBER DAYA MANUSIA HUMAN RESOURCES	
2.2.1	Jumlah Pegawai Negeri Sipil Menurut Pemerintah Daerah dan Jenis Kelamin, 2023 <i>Number of Civil Servants by Local Government and Sex, 2023</i>	23
2.2.2	Jumlah Pegawai Negeri Sipil Pemerintah Daerah Kecamatan Dumai Barat Menurut Tingkat Pendidikan dan Jenis Kelamin, 2023 <i>Number of Civil Servants of Dumai Barat District Government by Educational Level and Sex, 2023</i>	24
3.	PENDUDUK/POPULATION	
3.1	Jumlah Kartu Keluarga (KK), Penduduk, Distribusi Persentase Penduduk, Kepadatan Penduduk, Rasio Jenis Kelamin Penduduk Menurut Desa/Kelurahan di Kecamatan Dumai Barat, 2023 <i>Number of Family Certificate (KK), Population, Percentage Distribution of Population, Population Density, and Population Sex Ratio by Villages/Subdistrict in Dumai Barat District, 2023</i>	32
3.2	Jumlah Penduduk Menurut Kelompok Umur dan Jenis Kelamin di Kecamatan Dumai Barat, 2023 <i>Population by Age Groups and Sex in Dumai Barat District, 2023</i>	34
3.3	Jumlah Kelahiran, Kematian, dan Migrasi Penduduk Menurut Desa/Kelurahan di Kecamatan Dumai Barat, 2023 <i>Number of Births, Deaths, and Population Migration by Villages/ Subdistrict in Dumai Barat District, 2023</i>	35
4.	SOSIAL DAN KESEJAHTERAAN/SOCIAL AND WELFARE	
4.1	PENDIDIKAN EDUCATION	

4.1.1	Banyaknya Desa ¹ /Kelurahan yang Memiliki Fasilitas Sekolah Menurut Tingkat Pendidikan di Kecamatan Dumai Barat, 2019-2023 <i>Number of Villages¹/Subdistrict Having Educational Facilities by Educational Level in Dumai Barat District, 2019-2023</i>	45
4.1.2	Jumlah Fasilitas Pendidikan Menurut Kelurahan dan Tingkat Pendidikan di Kecamatan Dumai Barat, 2023 <i>Number of Educational Facilities by Villages/Subdistrict and Educational Level in Dumai Barat District, 2023</i>	46
4.1.3	Jumlah Sekolah Menurut Tingkat Pendidikan di Kecamatan Dumai Barat, 2022/2023 dan 2023/2024 <i>Number of Schools by Educational Level in Dumai Barat District, 2022/2023 and 2023/2024.....</i>	48
4.1.4	Jumlah Guru Menurut Tingkat Pendidikan di Kecamatan Dumai Barat, 2022/2023 dan 2023/2024 <i>Number of Teachers by Educational Level in Dumai Barat District, 2022/2023 and 2023/2024.....</i>	49
4.1.5	Jumlah Murid Menurut Tingkat Pendidikan di Kecamatan Dumai Barat, 2022/2023 dan 2023/2024 <i>Number of Pupils by Educational Level in Dumai Barat District, 2022/2023 and 2023/2024.....</i>	50
4.1.6	Jumlah Dosen dan Mahasiswa pada Akademi/Perguruan Tinggi di Kecamatan Dumai Barat Menurut Jenis Kelamin, 2023 <i>Number of Lecturers and Students at Academy/University in Dumai Barat District by Sex, 2023.....</i>	51
4.2	KESEHATAN HEALTH	
4.2.1	Banyaknya Desa ¹ /Kelurahan yang Memiliki Sarana Kesehatan Menurut Jenis Sarana Kesehatan di Kecamatan Dumai Barat, 2021-2023 <i>Number of Villages¹/Subdistrict Health Facilities by Type of Health Facilities in Dumai Barat District, 2021-2023</i>	52
4.2.2	Jumlah Fasilitas Kesehatan Menurut Kelurahan di Kecamatan Dumai Barat, 2023 <i>Number of Health Facilities by Villages/Subdistrict in Dumai Barat District, 2023.....</i>	53

4.2.3	Jumlah Tenaga Kesehatan di Kecamatan Dumai Barat, 2023 <i>Number of Health Workers in Dumai Barat District, 2023</i>	55
4.2.4	Banyaknya Warga Penderita Kekurangan Gizi Menurut Desa/Kelurahan di Kecamatan Dumai Barat, 2021-2023 <i>Number of People with Malnutrition by Villages/Subdistrict in Dumai Barat District, 2021-2023.....</i>	56
4.2.5	Jumlah 10 Kasus Penyakit Terbanyak di Kecamatan Dumai Barat, 2023 <i>The Top Ten Disease Cases in Terms of Quantities in Dumai Barat District, 2023.....</i>	57
4.2.6	Jumlah Pasangan Usia Subur (PUS) dan Akseptor Keluarga Berencana (KB) Aktif Menurut Penggunaan Alat Kontrasepsi dan Desa/Kelurahan di Kecamatan Dumai Barat, 2023 <i>Number of Childbearing Ages Couple and Active Acceptors by Family Planning Contraceptive Method and by Villages/Subdistrict in Dumai Barat District, 2023.....</i>	58
4.3	PERUMAHAN DAN LINGKUNGAN HOUSING AND ENVIRONMENT	
4.3.1	Banyaknya Desa/Kelurahan Menurut Sumber Air Minum Sebagian Besar Keluarga di Kecamatan Dumai Barat, 2021-2023 <i>Number of Villages/Subdistrict by Drinking Water Source of Majority Family in Dumai Barat District, 2021-2023</i>	60
4.3.2	Banyaknya Desa/Kelurahan Menurut Sumber Penerangan Jalan Utama Desa/Kelurahan di Kecamatan Dumai Barat, 2021-2023 <i>Number of Villages/Subdistrict by Source of Villages/Subdistrict's Main Street Illumination in Dumai Barat District, 2021-2023.....</i>	61
4.3.3	Banyaknya Desa/Kelurahan Menurut Penggunaan Fasilitas Tempat Buang Air Besar Sebagian Besar Keluarga di Kecamatan Dumai Barat, 2021-2023 <i>Number of Villages/Subdistrict by Toilet Facility Used by Majority Family in Dumai Barat District, 2021-2023</i>	62
4.3.4	Banyaknya Desa/Kelurahan Menurut Jenis Bahan Bakar untuk Memasak yang Digunakan Sebagian Besar Keluarga di Kecamatan Dumai Barat, 2023 <i>Number of Villages/Subdistrict by Type of Cooking Fuel Used by Majority Family in Dumai Barat District, 2023.....</i>	63

4.4 AGAMA DAN SOSIAL LAINNYA
RELIGION AND OTHER SOCIAL AFFAIRS

4.4.1	Jumlah Tempat Peribadatan Menurut Desa/ Kelurahan di Kecamatan Dumai Barat, 2023 <i>Number of Worship Places by Villages/Subdistrict in Dumai Barat District, 2023.....</i>	64
4.4.2	Banyaknya Pernikahan Setiap Bulannya Menurut Desa/ Kelurahan di Kecamatan Dumai Barat, 2023 <i>The Number of Marriages by Month and Villages/Subdistrict in Dumai Barat District, 2023.....</i>	65
4.4.3	Banyaknya Kejadian Bencana Alam Menurut Desa/Kelurahan dan Jenis Bencana Alam di Kecamatan Dumai Barat, 2023 <i>Number of Natural Disaster Events by Villages/Subdistrict and Type of Natural Disaster in Dumai Barat District, 2023.....</i>	66
4.4.4	Banyaknya Korban Jiwa Akibat Bencana Alam Menurut Desa/Kelurahan dan Jenis Bencana Alam di Kecamatan Dumai Barat, 2023 <i>Number of Fatalities Due to Natural Disasters by Villages/Subdistrict and Type of Natural Disaster in Dumai Barat District, 2023.....</i>	69
4.4.5	Keberadaan Fasilitas/Upaya Antisipasi/Mitigasi Bencana Alam Menurut Desa/Kelurahan di Kecamatan Dumai Barat, 2023 <i>Existence of Facilities/Efforts for Anticipation/Mitigation of Natural Disasters by Villages/Subdistrict by Villages/Subdistrict in Dumai Barat District, 2023.....</i>	72
4.4.6	Banyaknya Desa/Kelurahan yang Memiliki Kelompok Kegiatan Olahraga Menurut Jenis Olahraga dan Ketersediaan Fasilitas/ Lapangan Olahraga di Kecamatan Dumai Barat, 2023 <i>Number of Villages/Subdistrict Having Sport Activities Groups by Type of Sport and Availability of Sport Facilities/Fields in Dumai Barat District, 2023.....</i>	74

5. PERTANIAN/AGRICULTURE

5.1 HORTIKULTURA
HORTICULTURE

5.1.1	Luas Panen Tanaman Sayuran dan Buah buah Semusim Menurut Jenis Tanaman di Kecamatan Dumai Barat (ha), 2020-2023 <i>Harvested Area of Seasonal Vegetables and Fruits by Kind of Plant in Dumai Barat District (ha), 2020-2023</i>	81
5.1.2	Produksi Tanaman Sayuran dan Buah-buahan Semusim Menurut Jenis Tanaman di Kecamatan Dumai Barat (kuintal), 2020-2023 <i>Production of Seasonal Vegetables and Fruits by Kind of Plant in Dumai Barat District (quintal), 2020-2023</i>	83
5.1.3	Luas Panen Tanaman Biofarmaka Menurut Jenis Tanaman di Kecamatan Dumai Barat (m2), 2020-2023 <i>Harvested Area of Medicinal Plants by Kind of Plant in Dumai Barat District (m²), 2020-2023</i>	85
5.1.4	Produksi Tanaman Biofarmaka Menurut Jenis Tanaman di Kecamatan Dumai Barat (kg), 2020-2023 <i>Production of Medicinal Plants by Kind of Plant in Dumai Barat District (kg),2020-2023</i>	86
5.1.5	Produksi Buah-Buahan dan Sayuran Tahunan Menurut Jenis Tanaman di Kecamatan Dumai Barat (kuintal), 2020-2023 <i>Production of Annual Fruits and Vegetables by Kind of Plant in Dumai Barat District (quintal), 2020-2023</i>	87
5.2	PERKEBUNAN ESTATE CROPS	
5.2.1	Luas Tanaman Perkebunan Menurut Jenis Tanaman di Kecamatan Dumai Barat (ha), 2020-2023 <i>Planted Area of Estate Crops by Type of Crops in Dumai Barat District (ha), 2020-2023</i>	89
5.2.2	Produksi Tanaman Perkebunan Menurut Jenis Tanaman di Kecamatan Dumai Barat (ton), 2020-2023 <i>Production of Estate Crops by Type of Crops in Dumai Barat District (ton), 2020-2023</i>	90
5.3	PETERNAKAN LIVESTOCK	
5.3.1	Populasi Ternak Besar dan Kecil Menurut Jenis Ternak di Kecamatan Dumai Barat, 2020-2023	

	Halaman Page
<i>Livestock Population by Kind of Livestock in Dumai Barat District, 2020-2023</i>	91
5.3.2 Populasi Unggas Menurut Jenis Unggas di Kecamatan Dumai Barat, 2020-2023 <i>Poultry Population by Kind of Poultry in Dumai Barat District, 2020-2023</i>	92
 6. PARIWISATA, TRANSPORTASI, DAN KOMUNIKASI/TOURISM, TRANSPORTATION, AND COMMUNICATION	
6.1 PARIWISATA TOURISM	
6.1.1 Jumlah Sarana Akomodasi Menurut Desa/Kelurahan dan Jenis Akomodasi di Kecamatan Dumai Barat, 2023 <i>Number of Accomodation Facilities by Villages/Subdistrict and Type of Accomodation in Dumai Barat District, 2023</i>	99
6.2 TRANSPORTASI TRANSPORTATION	
6.2.1 Prasarana dan Sarana Transportasi Antar Desa/Kelurahan Menurut Desa/Kelurahan di Kecamatan Dumai Barat, 2023 <i>Inter-Villages/Subdistrict Transportation Infrastructure and Facilities by Villages/Subdistrict in Dumai Barat District, 2023</i>	100
6.3 KOMUNIKASI COMMUNICATION	
6.3.1 Keberadaan Kantor Pos/Pos Pembantu/Rumah Pos, Pos Keliling, dan Perusahaan/Agen Jasa Ekspedisi Swasta Menurut Desa/Kelurahan di Kecamatan Dumai Barat, 2023 <i>Number of Post Office/Subsidiary of Post Office, Mobile Portal Service, Private Expedition Service Company by Villages/Subdistrict in Dumai Barat District, 2023</i>	102
6.3.2 Jumlah Menara Telepon seluler dan Operator Layanan Komunikasi Telepon Seluler Menurut Desa/ Kelurahan di Kecamatan Dumai Barat, 2023 <i>Number of Base Transceiver Station (BTS) and Cellular Phone Communication Service Operators by Villages/Subdistrict in Dumai Barat District, 2023</i>	103

6.3.3	Kekuatan Sinyal Telepon Seluler dan Jenis Sinyal Internet Telepon Seluler Menurut Desa/Kelurahan di Kecamatan Dumai Barat, 2023 <i>The Strenght of Cellular Phone Signal by Villages/Subdistrict in Dumai Barat District, 2023</i>	104
7.	PERBANKAN, KOPERASI, DAN PERDAGANGAN/BANKING, COOPERATIVE, AND TRADE	
7.1	Banyaknya Sarana Lembaga Keuangan Bank Menurut Desa/ Kelurahan dan Jenis Bank di Kecamatan Dumai Barat, 2023 <i>Number of Bank by Villages/Subdistrict and Type of Bank in Dumai Barat District, 2023</i>	111
7.2	Banyaknya Koperasi Aktif Menurut Menurut Desa/Kelurahan dan Jenis Koperasi di Kecamatan Dumai Barat, 2023 <i>Number of Cooperative by Villages/Subdistrict and Type of Cooperative in Dumai Barat District, 2023</i>	112
7.3	Banyaknya Sarana Perdagangan Menurut Desa/Kelurahan dan Jenis Sarana Perdagangan di Kecamatan Dumai Barat, 2023 <i>Number of Trade Facilities by Villages/Subdistrict and Type of Trade Facilities in Dumai Barat District, 2023</i>	114
7.4	Banyaknya Sarana Pengisian Ulang Bahan Bakar Menurut Desa/Kelurahan dan Jenis Pengisian Ulang Bahan di Kecamatan Dumai Barat, 2023 <i>Number of Refueling Facilities by Villages/Subdistrict and Type of Refueling Facilities in Dumai Barat District, 2023</i>	116

DAFTAR GAMBAR/LIST OF FIGURES

	Halaman Page	
1.1	Luas Daerah menurut Desa/Kelurahan di Kecamatan Dumai Barat (%), 2023 <i>Total Area by Village/Subdistrict in Dumai Barat District (%), 2023.....</i>	6
1.2	Jarak ke Ibukota Kecamatan Menurut Desa/ Kelurahan di Kecamatan Dumai Barat (km), 2023 <i>Distance to the District Capital by Village/Subdistrict in Dumai Barat District (km), 2023</i>	7
3.1	Piramida Penduduk Kecamatan Dumai Barat, 2023 <i>The Population Pyramid of Dumai Barat District, 2023.....</i>	31

<https://dumaikota.bps.go.id>

PENJELASAN UMUM/EXPLANATORY NOTES

Tanda-tanda, satuan-satuan, dan lain-lainnya yang digunakan dalam publikasi ini adalah sebagai berikut:

Symbols, measurement units, and acronyms which are used in this publication, are as follows:

1. TANDA-TANDA/SYMBOLS

Data tidak tersedia/ <i>Data not available</i>	: ...
Tidak ada atau nol / <i>Null or zero</i>	: -
Data dapat diabaikan/ <i>Data negligible</i>	: 0
Tanda decimal/ <i>Decimal point</i>	: ,
Data tidak dapat ditampilkan/ <i>Not applicable</i>	: NA
Angka estimasi/ <i>Estimated figures</i>	: e
Angka diperbaiki/ <i>Revised figures</i>	: r
Angka sementara/ <i>Preliminary figures</i>	: x
Angka sangat sementara/ <i>Very preliminary figures</i>	: xx
Angka sangat sangat sementara/ <i>Very very preliminary figures</i>	: xxx

2. SATUAN/UNITS

barel/ <i>barrel</i>	: 158,99 liter/ <i>litres</i> = 1/6,2898 m ³
hektar (ha)/ <i>hectare (ha)</i>	: 10 000 m ²
kilometer (km)/ <i>kilometres (km)</i>	: 1 000 meter/ <i>meters (m)</i>
knot/ <i>knot</i>	: 1,8523 km/jam (<i>km/hour</i>)
kuintal/ <i>quintal</i>	: 100 kg
KWh	: 1 000 Watt hour
MWh	: 1 000 KWh
liter (untuk beras)/ <i>litre (for rice)</i>	: 0,80 kg
MMSCF	: 1/35,3 m ³
metrik ton (m.ton)/ <i>metric ton (m. ton)</i>	: 0,98421 long ton = 1 000 kg
ons/ <i>ounce</i>	: 28,31 gram/ <i>grams</i>
ton	: 1 000 kg

Satuan lain: buah, dus, butir, helai/lembar, kaleng, batang, pulsa, ton kilometer (ton-km), jam, menit, persen (%).

Other units: unit, pack, pieces, sheet, tin, pulse, ton-kilometres(ton-km), hour, minute, percent (%).

Perbedaan angka di belakang koma disebabkan oleh pembulatan angka.

The difference in decimal numbers is caused by rounding.

DAFTAR SINGKATAN/LIST OF ABBREVIATION

SI	: Stasiun Iklim/ <i>Climate Station</i>
SMPK	: Stasiun Meterologi Pertanian Khusus/ <i>Special Agricultural Meteorological Station</i>
t.t	: Tempat tidur/ <i>Bed</i>
BCG	: Bacillus Calmette Guerin
DPT	: Difteri, Pertusis, Tetanus/ <i>Diphtheria, Tetanus, and Pertussis</i>
TT	: Tetanus Toxoid
IOT	: Industri Obat Tradisional/ <i>Traditional Medicine Industry</i>
IKOT	: Industri Kecil Obat Tradisional/ <i>Traditional Medicine Small Industry</i>
Alkes	: Alat kesehatan/ <i>Health Kits</i>
PKRT	: Perbekalan Kesehatan Rumah tangga/ <i>Household Health Logistics</i>
Kompl	: Komplemen/ <i>Complement</i>
IRTP	: Industri Pangan Produksi Rumah Tangga/ <i>Foods Home Industry</i>
PBF	: Pedagang Besar Farmasi/ <i>Pharmacy Whole-seller</i>
GFK	: Gudang Farmasi Kab/Kota/Regency/ <i>Municipality Pharmacy Warehouse</i>
RB	: Rumah Bersalin/ <i>Delivery House</i>
Pustu	: Puskesmas pembantu/ <i>Auxiliary Public Health Center</i>
BP	: Balai Pengobatan/ <i>Polyclinic</i>
TPS	: Tempat Pembuangan Sampah Sementara / <i>landfill</i>
Jamkesmas	: Jaminan kesehatan masyarakat miskin/ <i>Poor public health insurance</i>
PJKMU	: Program Jaminan Kesehatan Masyarakat Umum/ <i>General Public Health Insurance Program</i>
SIUP	: Surat Ijin Usaha Perdagangan/ <i>Trading Permission Letter</i>
TDP	: Tanda Daftar Perusahaan/ <i>Company Registration Identity</i>
API	: Angka Pengenal Importir/ <i>Importer's Identity Number</i>



GEOGRAFI DAN IKLIM

GEOGRAPHY AND CLIMATE

<https://dumailra.bps.go.id>

PENJELASAN TEKNIS

1. **Letak Geografis** adalah letak suatu wilayah atau negara sesuai dengan kenyataannya di permukaan bumi dan didasarkan pada keadaan alam di sekitarnya.
2. **Suhu Udara** adalah ukuran energi kinetik rata-rata dari pergerakan molekul-molekul. Suhu suatu benda ialah keadaan yang menentukan kemampuan benda tersebut, untuk memindahkan panas ke benda-benda lain atau menerima panas dari benda-benda lain tersebut. Dalam sistem dua benda, benda yang kehilangan panas dikatakan benda yang bersuhu lebih tinggi.
3. **Kelembaban Udara/Legas Udara** adalah jumlah kandungan uap air yang ada dalam udara. Kandungan uap air di udara berubah-ubah bergantung pada suhu dimana makin tinggi suhu maka makin banyak pula kandungan uap airnya.
4. **Curah Hujan (mm)** adalah ketinggian air hujan yang terkumpul dalam penakar hujan pada tempat yang datar, tidak menyerap, tidak meresap dan tidak mengalir. Unsur hujan 1 mm artinya dalam luasan 1 meter persegi pada tempat yang datar tertampung air hujan setinggi 1 mm atau tertampung air hujan sebanyak 1 liter.

TECHNICAL NOTES

1. **Geographical location** is the location of a region or country in accordance with reality on the surface of the earth and based on the surrounding natural conditions.
2. **The Air Temperature** is the measure of average kinetic energy of molecule movements. Temperature of an object is a state that determines its ability to move a heat to another object or to receive a heat from another object. In a system of two object, one object that releases its heat is called an object which has higher temperature.
3. **Humidity Air/Air Legas** is the amount of moisture content in the air. The moisture content in the air varies depending on the temperatures, the higher the temperature of the air, the more and more moisture content.
4. **Rainfall (mm)** is the height of rainwater collected in pluviometer which is on the flat place, not absorbing, not pervasive and not flowing. One millimeter of rainy element means there is one millimeter height of rainwater (equal to one litre) in one square meter of flat rainwater storage.

ULASAN**GEOGRAFI**

Kecamatan Dumai Barat merupakan salah satu kecamatan tertua di Kota Dumai dengan luas daratan 44,98 km². Letak Kecamatan Dumai Barat tepat berada di barat Kota Dumai dengan ibu kota kecamatan Purnama.

Karakteristik wilayah Kecamatan Dumai Barat menurut elevasi (ketinggian di atas permukaan laut/dpl) yaitu berada antara 0 – 3 m. Seluruh wilayah merupakan daratan dan topografinya relatif datar. Dua wilayah yang berbatasan langsung dengan laut atau daerah pesisir pantai yaitu Kelurahan Purnama dan Kelurahan Pangkalan Sesai.

Berdasarkan posisi geografisnya, Kecamatan Dumai Barat memiliki batas-batas wilayah sebagai berikut:

- Sebelah Utara berbatasan dengan Selat Rupat
- Sebelah Timur berbatasan dengan Kecamatan Dumai Kota
- Sebelah Selatan berbatasan dengan Dumai Selatan
- Sebelah Barat berbatasan dengan Sei. Mesjid (Kecamatan Sungai Sembilan)

Setelah pemekarkan wilayah administrasi pemerintahan, Kecamatan Dumai Barat menjadi 4 kelurahan yang memanjang dari

DESCRIPTION**GEOGRAPHY**

Dumai Barat District is one of the oldest Districts in the Dumai Municipality with a land area of 44.98 km². Lies the District of Dumai Barat right in the west of the Dumai Municipality District capital Purnama.

Characteristics of the District of Dumai Barat according to elevation (height above sea level/dsl) is located between 0-3 m. The whole region is the land and the topography is relatively flat. Two of regions immediately adjacent to the sea or coastal areas are Purnama Village dan Pangkalan Sesai Village.

Based on its geographic position, Dumai Barat District boundaries are as follows:

- *North side bordering the Rupat Strait,*
- *East with the District of Dumai Kota.*
- *South with the District of Dumai Selatan*
- *West with the Sei. Mesjid (Sungai Sembilan District)*

After splitted of administrative area, Dumai Barat District consists of 4 villages that became from east to west, ie Pangkalan Sesai, Simpang Tetap Darul Ikhsan, Bagan Keladi and Purnama each with a land area of 3.71 km²; 11.57 km²;

timur ke barat, yaitu Pangkalan Sesai, Simpang Tetap Darul Ikhsan, Bagan Keladi dan Purnama masing-masing dengan luas daratan 3,71 km²; 11,57 km²; 2,90 km² dan 17,84 km².

2.90 km² and 17.84 km².

IKLIM

Gambaran umum curah hujan sangat dipengaruhi oleh keadaan iklim, keadaan geografi, dan perputaran/pertemuan arus udara. Oleh karena itu data curah hujan beragam menurut bulan dan letak stasiun pengamat. Dalam jangka waktu setahun terakhir terlihat curah hujan bervariasi. Dari data yang tercatat pada Badan Meteorologi, Klimatologi, dan Geofisika (BMKG) bahwa sepanjang tahun 2023, curah hujan terbanyak di Kota Dumai terjadi pada bulan Agustus sedangkan yang terkecil terjadi pada bulan Januari dengan nilai berturut-turut sebesar 422,8 mm dan 61,4 mm. Sementara itu jumlah hari hujan terbanyak terjadi pada bulan September yaitu 21 hari dan terkecil pada bulan Januari yaitu sebanyak 8 hari.

Suhu udara ditentukan oleh tinggi rendahnya tempat tersebut terhadap permukaan laut dan jaraknya dari pantai. Pada tahun 2023 keadaan suhu udara rata-rata berkisar antara 26,1°C sampai 27,7°C.

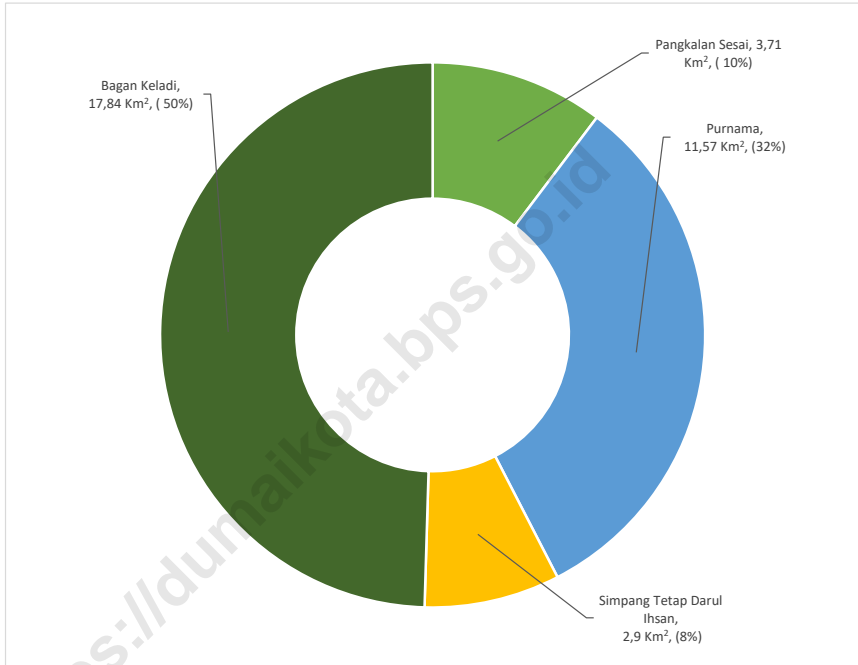
CLIMATE

The general picture of precipitation is strongly influenced by climatic conditions, geographical situation, and turnaround/meeting air currents. Therefore the data of rainfall vary by month and location of monitoring stations. In the period of the last year that rainfall seems to vary. From the data recorded at the Meteorology, Climatology and Geophysics (BMKG) that throughout 2023, the highest precipitation in Dumai Municipality was in August, whereas the lowest was in January, they are 422,6 mm and 61,4 mm respectively. The number of rainy days in September was 21 days and it was the highest, while the lowest was in January that they were 8 days respectively.

The air temperature is determined by the high and low places on the sea surface and the distance from the beach. In 2023, the state of the average air temperature ranges between 26.1°C to 27.7°C.

Gambar 1.1
Figures

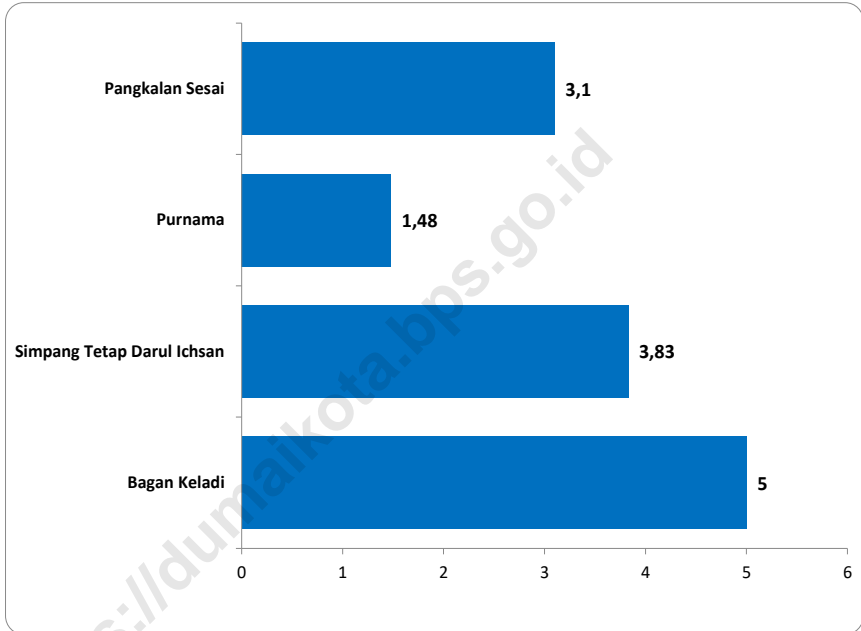
Luas Daerah menurut Desa/Kelurahan di Kecamatan Dumai Barat (%), 2023
Total Area by Village/Subdistrict in Dumai Barat District (%), 2023



Sumber/Source: Sekretariat Daerah Kota Dumai/Regional Secretariat of Dumai Municipality

Gambar 1.2
Figures

**Jarak ke Ibukota Kecamatan Menurut Desa/Kelurahan
di Kecamatan Dumai Barat (km), 2023**
*Distance to the District Capital by Village/Subdistrict in
Dumai Barat District (km), 2023*



Sumber/Source: Sekretariat Daerah Kota Dumai/Regional Secretariat of Dumai Municipality

1.1 KEADAAN GEOGRAFI GEOGRAPHY CONDITION

Tabel 1.1.1 Luas Daerah Menurut Desa/Kelurahan di Kecamatan Dumai Barat, 2023
Table *Total Area by Villages/Subdistrict in Dumai Barat District, 2023*

Desa/Kelurahan <i>Village/Subdistrict</i>	Luas <i>Total Area</i> (km ² /sq.km)	Persentase terhadap Luas Kecamatan <i>Percentage to District Area</i>
(1)	(2)	(3)
1. Pangkalan Sesai	3,71	10,30
2. Purnama	11,57	32,12
3. Simpang Tetap Darul Ihsan	2,90	8,05
4. Bagan Keladi	17,84	49,53
Kecamatan Dumai Barat/ <i>Dumai Barat District</i>	36,02	100,00

Sumber/Source: Sekretariat Daerah Kota Dumai/*Regional Secretariat of Dumai Municipality*

Tabel
Table 1.1.2

Jarak ke Ibukota Kecamatan dan Ibukota Kabupaten/Kota Menurut Desa/Kelurahan di Kecamatan Dumai Barat (km), 2023
Distance to the District Capital and Regency/Municipal Capital by Villages/Subdistrict in Dumai Barat District (km), 2023

	Desa/Kelurahan Village/Subdistrict	Jarak ke Ibukota Kecamatan Distance to District Capital	Jarak ke Ibukota Kabupaten/ Kota Distance to Regency/Municipal Capital
	(1)	(2)	(3)
1.	Pangkalan Sesai	3,10	18,10
2.	Purnama	1,48	15,30
3.	Simfang Tetap Darul Ihsan	3,83	13,20
4.	Bagan Keladi	5,00	15,80

Sumber/Source: Sekretariat Daerah Kota Dumai/Regional Secretariat of Dumai Municipality

Tabel 1.1.3 **Sungai - Sungai yang Mengalir di Kecamatan Dumai Barat, 2023**
Table *The Rivers Flow Along Side in Dumai Barat District, 2023*

Kecamatan <i>District</i>	Nama Sungai <i>Name of River</i>
(1)	(2)
Dumai Barat	: Sungai Mesjid
	Sungai Dumai

Sumber/Source: Kantor Kecamatan Dumai Barat/Dumai Barat District Office

1.2 KEADAAN IKLIM CLIMATE CONDITION

Tabel 1.2.1 Pengamatan Unsur Iklim Menurut Bulan Stasiun Badan Meteorologi, Klimatologi, dan Geofisika di Kota Dumai, 2023
Observation of Climate Elements by Month at the Meteorology, Climatogy and Geophysics Agency Station by Month in Dumai Municipality, 2023

Bulan/Month	Suhu Udara Temperature (°C)			Kelembaban Udara Humidity (%)		
	Maks Max	Min Min	Rata-rata Average	Maks Max	Min Min	Rata-rata Average
(1)	(2)	(3)	(4)	(5)	(6)	(7)
Januari/January	31,1	22,8	25,8	100	63	90,5
Februari/February	31,0	22,0	25,7	98	57	86,6
Maret/March	33,2	23,0	27,1	100	55	86,4
April/April	33,1	23,2	25,6	100	62	72,0
Mei/May	33,6	23,7	27,7	100	58	89,5
Juni/June	33,5	23,6	27,3	100	65	86,5
Juli/July	33,6	23,8	27,7	99	55	86,6
Agustus/August	34,7	23,2	27,5	100	62	92,0
September/September	34,6	22,9	27,6	100	54	85,1
Oktober/October	33,2	23,3	27,2	98	56	85,3
November/November	32,6	24,0	27,1	99	67	92,0
Desember/December	31,4	23,8	27,0	99	75	93,5

Lanjutan Tabel/*Continued Table 1.2.1*

Bulan/Month	Angin/Wind		Tekanan Udara Atmospheric Pressure (mbar)
	Arah Angin Terbanyak Wind Direction	Kecepatan Angin Wind Velocity (knot)	
(1)	(8)	(9)	(10)
Januari/January	Barat laut/NW	4	1.009,1
Februari/February	Utara/N	5	1.008,6
Maret/March	Utara/N	5	1.008,7
April/April	Barat laut/NW	4	1.007,8
Mei/May	Barat laut/NW	5	1.008,4
Juni/June	Barat laut/NW	4	1.008,8
Juli/July	Barat laut/NW	5	1.009,7
Agustus/August	Selatan/S	5	1.011,0
September/September	Selatan/S	4	1.009,9
Oktober/October	Selatan/S	5	1.010,7
November/November	Selatan/S	4	1.009,4
Desember/December	Barat laut/NW	4	1.008,4

Lanjutan Tabel/*Continued Table 1.2.1*

Bulan Month	Jumlah Curah Hujan Number of Precipitation (mm)	Jumlah Hari Hujan (hari) Number of Rainy Days (day)
(1)	(11)	(12)
Januari/ <i>January</i>	173,6	14
Februari/ <i>February</i>	107,3	13
Maret/ <i>March</i>	75,4	11
April/ <i>April</i>	164,7	13
Mei/ <i>May</i>	157,8	16
Juni/ <i>June</i>	195,4	13
Juli/ <i>July</i>	173,6	13
Agustus/ <i>August</i>	240,2	19
September/ <i>September</i>	58,9	5
Oktober/ <i>October</i>	308,2	22
November/ <i>November</i>	145,8	15
Desember/ <i>December</i>	147,6	18

Sumber/*Source*: Badan Meteorologi, Klimatologi, dan Geofisika/*Meteorology, Climatology, and Geophysics Agency*



PEMERINTAHAN

GOVERNMENT

<https://dumaiikota.bps.go.id>

PENJELASAN TEKNIS

1. **Rukun Tetangga (RT)** adalah lembaga kemasyarakatan yang dibentuk Pemerintah Kelurahan sebagai bagian wilayah administrasi kelurahan untuk memelihara dan melestarikan nilai-nilai kehidupan yang berdasarkan kegotongroyongan kekeluargaan, membantu meningkatkan kelancaran tugas pemerintah, pembangunan dan kemasyarakatan di kelurahan serta meningkatkan peran serta masyarakat dalam pembangunan.
2. **Lembaga Kemasyarakatan** atau yang disebut dengan nama lain adalah lembaga yang dibentuk oleh masyarakat sesuai dengan kebutuhan dan merupakan mitra Kepala Desa/Lurah dalam memberdayakan masyarakat.
3. **Pegawai Negeri Sipil** yang selanjutnya disingkat PNS adalah warga negara Indonesia yang memenuhi syarat tertentu dan diangkat sebagai Pegawai ASN secara tetap oleh pejabat Pembina kepegawaian untuk menduduki jabatan pemerintahan.

TECHNICAL NOTES

1. **Rukun Tetangga (RT)** is a social institution formed by the Kelurahan Government as part of the kelurahan administration area to maintain and preserve the values of life based on kinship cooperation, help improve the smooth running of government, development and community tasks in the kelurahan and increase community participation in development.
2. **Community Organization** or what are called by other names are organization formed by the community according to their needs and are partners of the Village Head/Lurah in empowering the community.
3. **Civil Servants** is Indonesian citizens who fulfill a certain condition and assigned as state civil servant employees by staff development officer to occupy a certain government officer.

ULASAN

Wilayah administrasi pemerintahan Kecamatan Dumai Barat tahun 2023 terbagi dalam wilayah 5 kelurahan dan 70 rukun tetangga (RT) dengan rincian per kelurahan sebagai berikut:

1. Kelurahan Pangkalan Sesai terdiri dari 16 RT.
2. Kelurahan Purnama terdiri dari 25 RT.
3. Kelurahan Simpang Tetap Darul Ihsan terdiri dari 15 RT.
4. Kelurahan Bagan Keladi terdiri dari 14 RT.

Jumlah Aparatur Sipil Negara (ASN) kantor kecamatan dan kelurahan tahun 2022 sebanyak 55 orang. Berdasarkan Pendidikan ASN, di Kecamatan Dumai Barat terdapat tamatan SMA/Sederajat 10 orang, DII-DIII sebanyak 6 orang, S1 sebanyak 28 orang, serta yang pascasarjana/S2 sebanyak 2 orang.

DESCRIPTION

Dumai Barat in District administrative area 2023 is divided into five administrative regions and 70 neighborhood unit, with details as follows:

1. *Pangkalan Sesai Village consists of 16 neighborhood units.*
2. *Purnama Village consists of 25 neighborhood units.*
3. *Simpang Tetap Darul Ihsan Village consists of 15 neighborhood units.*
4. *Bagan Keladi Village consists of 14 neighborhood units.*

The number of office workers Districts and villages by 2022 as many as 49 people. Based on education, in the District of Dumai Barat there are 16 employees Senior high School education, 6 employees with Diploma II-III education, 28 employees with Under Graduate/Bachelor education, 2 employees Graduate education

2.1 WILAYAH ADMINISTRATIF ADMINISTRATIVE AREA

Tabel 2.1.1 Jumlah Rukun Warga (RW) dan Rukun Tetangga (RT) Menurut Desa/Kelurahan di Kecamatan Dumai Barat, 2023
Number of Rukun Warga and Rukun Tetangga by Villages'/ Subdistrict in Dumai Barat District, 2023

Desa/Kelurahan Village/Subdistrict		Rukun Warga (RW) Rukun Warga	Rukun Tetangga (RT) Rukun Tetangga
(1)		(2)	(3)
1.	Pangkalan Sesai	-	16
2.	Purnama	-	25
3.	Simpang Tetap Darul Ihsan	-	15
4.	Bagan Keladi	-	14
Kecamatan Dumai Barat/ Dumai Barat District		-	70

Sumber/Source: BPS (Master Wilayah Kerja Statistik Semester 2 tahun 2023)

Tabel
Table 2.1.2

**Jumlah Lembaga Kemasayarakatan Kelurahan Menurut
Desa/Kelurahan di Kecamatan Dumai Barat, 2023**
*Number of Kelurahan Community Organization by Villages/
Subdistrict in Dumai Barat District, 2023*

Desa/Kelurahan <i>Village/Subdistrict</i>	Lembaga Pemberdayaan Masyarakat Kelurahan (LPMK) <i>Kelurahan Community Empowerment Organization</i>	Pemberdayaan Kesejahteraan Keluarga (PKK) <i>Family Welfare Empowerment</i>	Karang Taruna <i>Youth Organization</i>
	(1)	(2)	(3)
1. Pangkalan Sesai	1	1	1
2. Purnama	1	1	1
3. Simpang Tetap Darul Ihsan	1	1	1
4. Bagan Keladi	1	1	1

Lanjutan Tabel/*Continued Table 2.1.2*

Desa/Kelurahan Village/Subdistrict	Kelompok Tani/ Nelayan Farmer/Fishermen Organization	Lembaga Adat Traditional Organization	Badan Usaha Milik Kelurahan-UEK SP Kelurahan Owned Enterprises
(1)	(5)	(6)	(7)
1. Pangkalan Sesai	4	-	1
2. Purnama	13	-	1
3. Simpang Tetap Darul Ihsan	1	-	1
4. Bagan Keladi	22	-	1

Sumber/*Source*: Kantor Kelurahan di Kecamatan Dumai Barat/*Kelurahan Offices in Dumai Barat District*

Tabel
Table 2.1.3

**Jumlah Lembaga Keamanan Kelurahan Menurut Desa/
Kelurahan di Kecamatan Dumai Barat, 2023**
**Number of Kelurahan Security Organization by Villages¹/
Subdistrict in Dumai Barat District, 2023**

Desa/Kelurahan Village/Subdistrict	Pertahanan Sipil (Hansip) dan Perlindungan Masyarakat (Linmas) Civil Defense (Hansip) and Community Protection (Linmas)	Satpam Swakarsa Security Guard Swakarsa	Kerjasama Kelurahan dengan TNI – POLRI dalam Bidang TRANTIBLINMAS Cooperation with TNI – POLRI	
			Babinsa (Bintara Pembina Desa)	Bhabinkam- tibmas (Bhayangkara Pembina Kamtibmas)
(1)	(2)	(3)	(4)	(5)
1. Pangkalan Sesai	-	NA	1	1
2. Purnama	-	NA	1	1
3. Simpang Tetap Darul Ihsan	-	NA	1	1
4. Bagan Keladi	-	NA	1	1
Kecamatan Dumai Barat/ Dumai Barat District	-	NA	4	4

Sumber/Source: Kantor Kelurahan di Kecamatan Dumai Barat/Kelurahan Offices in Dumai Barat District

2.2 SUMBER DAYA MANUSIA HUMAN RESOURCES

Tabel 2.2.1 Jumlah Pegawai Negeri Sipil Menurut Pemerintah Daerah dan Jenis Kelamin, 2023
Table *Number of Civil Servants by Local Government and Sex, 2023*

Pemerintah Daerah <i>Local Government</i>	Laki-Laki <i>Male</i>	Perempuan <i>Female</i>	Jumlah <i>Total</i>
(1)	(2)	(3)	(4)
Pemerintah Daerah Kecamatan Dumai Barat	10	6	16
Pemerintah Daerah Kelurahan Pangkalan Sesai	-	6	6
Pemerintah Daerah Kelurahan Purnama	1	4	5
Pemerintah Daerah Kelurahan Simpang Tetap Darul Ihsan	-	7	7
Pemerintah Daerah Kelurahan Bagan Keladi	4	2	6
Jumlah/Total	15	25	40

Sumber/Source: Badan Kepegawaian dan Pengembangan Sumber Daya Manusia Kota Dumai/Official and Human Resources Development Board of Dumai Municipality

Tabel 2.2.2
Table

**Jumlah Pegawai Negeri Sipil Pemerintah Daerah
Kecamatan Dumai Barat Menurut Tingkat Pendidikan dan
Jenis Kelamin, 2023**
**Number of Civil Servants of Dumai Barat District
Government by Educational Level and Sex, 2023**

Tingkat Pendidikan <i>Educational Level</i>	Laki-Laki <i>Male</i>	Perempuan <i>Female</i>	Jumlah <i>Total</i>
(1)	(2)	(3)	(4)
Sekolah Dasar (SD) <i>Primary School</i>	-	-	-
SMP/Sederajat <i>Junior High School</i>	-	-	-
SMA/Sederajat <i>Senior High School</i>	3	4	7
Diploma I/Akta I <i>Diploma I/Akta I</i>	-	-	-
Diploma II/Akta II <i>Diploma II/Akta II</i>	-	-	-
Diploma III/Akta III <i>Diploma III/Akta III</i>	-	2	2
Diploma IV/Akta IV <i>Diploma IV/Akta IV</i>	-	-	-
S1/Sarjana <i>Under Graduate/Bachelor</i>	8	18	26
S2/Pasca Sarjana <i>Graduate</i>	4	1	5
S3/Doktor/Ph.D <i>Post Graduate</i>	-	-	-
Jumlah/Total	15	25	40

Sumber/Source: Badan Kepegawaian dan Pengembangan Sumber Daya Manusia Kota Dumai/Official and Human Resources Development Board of Dumai Municipality



PENDUDUK

POPULATION

<https://dumipikota.bps.go.id>

PENJELASAN TEKNIS

1. Sesuai surat Direktur Statistik Kependudukan dan Ketenagakerjaan BPS RI No B-642/04100/VS.600/08/2023 tanggal 2 Agustus 2023 perihal Sumber Data Penduduk Untuk Kecamatan Dalam Angka Tahun 2023, disampaikan bahwa untuk keperluan publikasi Kecamatan Dalam Angka (KCDA) tahun 2023 yang akan mempublikasikan jumlah penduduk level kecamatan sampai dengan level desa/kelurahan, dapat menggunakan data registrasi (administrasi kependudukan dari kabupaten/kota masing-masing), dengan memberikan penjelasan sumber data yang digunakan. Menindaklanjuti hal tersebut, maka data terkait penduduk pada publikasi Kecamatan Dumai Barat dalam Angka 2024 bersumber dari data administrasi kependudukan Dinas Kependudukan dan Pencatatan Sipil Kota Dumai.
2. **Penduduk Indonesia** adalah semua orang yang berdomisili di wilayah teritorial Indonesia, mencakup Warga Negara Indonesia (WNI) dan Warga Negara Asing (WNA) yang telah menetap selama satu tahun atau lebih atau berencana menetap di wilayah Indonesia selama minimal satu tahun.
3. **Kartu Keluarga** adalah kartu identitas keluarga yang memuat

TECHNICAL NOTES

1. *In accordance with the letter from the Director of Population and Employment Statistics of BPS RI No. B-642/04100/VS.600/08/2023 dated August 2, 2023 concerning Sources of Population Data for Districts in Figures 2024, it was stated that for the purposes of publication of Districts in Figures (KCDA) 2023, which will publish the population at the subdistrict level to the village/kelurahan level, can use registration data (population administration from each district/municipality), by providing an explanation of the data sources used. Following up on this, the population-related data in Dumai Barat District in Figures 2024 is sourced from population administration data by Population and Civil Registration Service of Dumai Municipality.*
2. **The population of Indonesia** are all people who live in Indonesia's territory, including Indonesian citizens and foreign citizens who have lived for one year or more or plan to stay in Indonesia territory for at least one year.
3. **Family Certificate** is a family identity certificate containing data

data tentang susunan, hubungan dan jumlah anggota keluarga.

4. **Distribusi penduduk** adalah pola persebaran penduduk di suatu wilayah, baik berdasarkan batas-batas geografis maupun berdasarkan batas-batas administrasi pemerintahan.
5. **Kepadatan penduduk** adalah ukuran persebaran penduduk yang menunjukkan jumlah penduduk untuk setiap kilometer persegi luas wilayah.
6. **Rasio jenis kelamin** adalah perbandingan antara jumlah penduduk laki-laki dan jumlah penduduk perempuan pada suatu daerah dan waktu tertentu, yang biasanya dinyatakan dalam banyaknya penduduk laki-laki per 100 perempuan.

on the composition, relationship and number of family members.

4. **Population distribution** is the pattern of population distribution in an area, either by geographic boundaries or by government administrative boundaries.
5. **Population density** is a measure of the distribution of the population which shows the total population for each square kilometer of area.
6. **Sex ratio** is the ratio between total male population and female population in a certain area and at a certain time, which is usually stated in the number of male residents per 100 females.

ULASAN**DESCRIPTION**

Jumlah penduduk Kecamatan Dumai Barat menurut Dinas Kependudukan dan Pencatatan Sipil Kota Dumai sebanyak 45.897 jiwa dan luas wilayah seluas 36,02 km² sehingga kepadatan penduduk di Kecamatan Dumai Barat tahun 2023 adalah 1.274 jiwa per km².

Dengan laju pertumbuhan penduduk dari tahun 2010 sampai 2020 sebesar 2,09 persen, jumlah penduduk Kecamatan Dumai Barat pada tahun 2023 sebanyak 45.897 jiwa. Jumlah penduduk laki-laki sebanyak 23.338 jiwa dan penduduk perempuan sebanyak 22.509 jiwa, dengan kepadatan penduduk sebanyak 1.246 jiwa per km². Penduduk jenis kelamin perempuan lebih sedikit daripada penduduk jenis kelamin laki-laki. Selisihnya sebanyak 879 jiwa sedangkan rasio jenis kelamin sebesar 103,71 (Tabel 3.1).

Kelurahan dengan penduduk terbanyak tahun 2023 adalah kelurahan Purnama dengan jumlah penduduk 17.915 jiwa, sedangkan kelurahan dengan penduduk terendah adalah kelurahan Bagan Keladi dengan jumlah penduduk 6.726 jiwa .

Tiga komponen demografi yang berpengaruh terhadap struktur penduduk adalah kelahiran, kematian, dan migrasi. Jumlah kelahiran penduduk di Kecamatan Dumai Barat

Based on the Population and Civil Registration Service of Dumai Municipality, the number of residents in Dumai Barat Districts was 45,897 inhabitants and the total area was 36.02 sq-km, so its population density residents District of Dumai Barat is about 1,274 inhabitants per sq-km.

With population growth from 2010 to 2020 that achieved 2.09 percent, residents District of Dumai Barat there was a slight increase to 45,897 inhabitants in 2023, whereas males were about 23,338 inhabitants and females were about 22,509 inhabitants. In the same year, the population density of Dumai Barat Districts was 1,246 inhabitants per sq-km. Residents of the female sex more than the residents of the male gender. The difference is as much as 879 inhabitants while the sex ratio of 103.71 (Table 3.1)

In 2023, the most crowded population was in Purnama village with 17,915 persons, while the fewest was in Bagan Keladi village by 6,726 persons .

The three components that affect the demographic structure of the population are births, deaths, and migration. The number of births in the District of Dumai Barat residents throughout the year 2023

sepanjang tahun 2023 mencapai 167 orang. Jenjang kelahiran kasar/Crude Birth Rate (CBR) di Kecamatan Dumai Barat tahun 2023 sebesar 3,63. Angka tersebut mengandung arti bahwa dari 1.000 orang penduduk terdapat kelahiran anak sebanyak 4 orang.

Jumlah kematian di Kecamatan Dumai Barat sepanjang tahun 2023 sebesar 117 orang. Besarnya Jenjang kematian kasar/Crude Death Rate (CDR) adalah 2,54. Angka ini berarti bahwa pada tahun 2023 setiap 1.000 orang penduduk Kecamatan Dumai Barat terdapat 2 kematian.

Migrasi dikelompokkan menjadi migrasi masuk dan migrasi keluar. Migrasi masuk menggambarkan penduduk suatu wilayah berada di wilayah domisili pada setahun terakhir. Migrasi masuk ini dapat dikatakan adalah migran baru yang masuk ke suatu wilayah administrasi. Jumlah migrasi masuk di Kecamatan Dumai Barat pada tahun 2023 sebanyak 241 orang. Migrasi keluar adalah penduduk yang keluar dengan tujuan menetap di daerah lain. Migrasi keluar di Kecamatan Dumai Barat pada tahun 2023 adalah 392 orang.

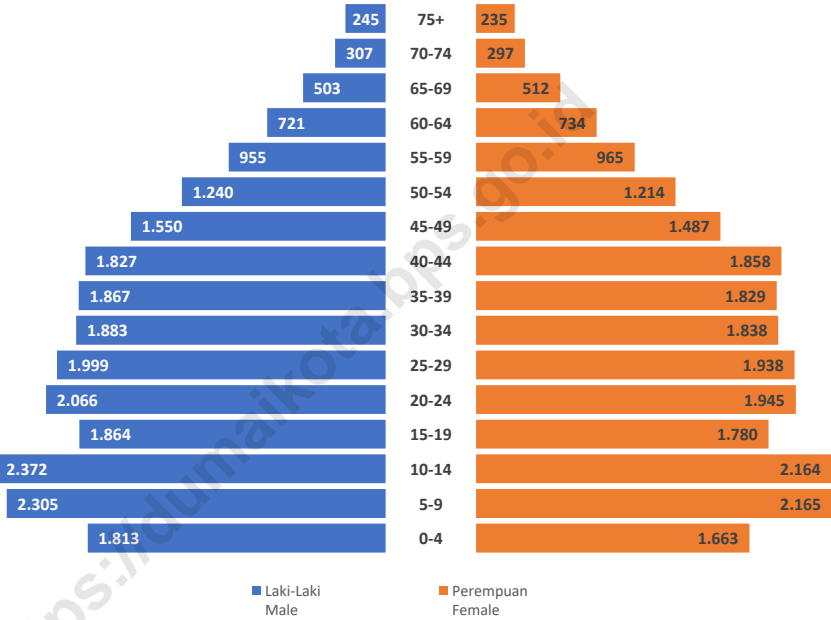
to reach 167 people. The crude birth rate / Crude Birth Rate (CBR) in the District of Dumai Barat in 2020 of 3.63. The figure means that there is a population of 1,000 people child's birth as many as 4 peoples.

The number of deaths in the District of of Dumai Barat throughout 2023 amounted to 117 people. The amount of crude death rate / Crude Death Rate (CDR) is 2.54. This figure means that by 2023 every 1000 residents District of Dumai Barat there are 2 death.

Migration grouped into inward migration and outward. Migration inward describes the population of an area at the domicile in the past year. Migration inward can be said is a recent migrant who entered into an administrative area. The number of migration inward in Dumai Barat District in 2021 as many as 241 peoples. Outward is a resident of that came out with the intention of settle at in other areas. Migration out in Dumai Barat District in 2023 was 392 peoples.

Gambar 3.1
Figures

Piramida Penduduk Kecamatan Dumai Barat, 2023
The Population Pyramid of Dumai Barat District, 2023



Sumber/Source: Dinas Kependudukan dan Pencatatan Sipil Kota Dumai/Population and Civil Registration Service of Dumai Municipality

Tabel 3.1
Table

Jumlah Kartu Keluarga (KK), Penduduk, Distribusi Persentase Penduduk, Kepadatan Penduduk, Rasio Jenis Kelamin Penduduk Menurut Desa/Kelurahan di Kecamatan Dumai Barat, 2023
Number of Family Certificate (KK), Population, Percentage Distribution of Population, Population Density, and Population Sex Ratio by Villages/Subdistrict in Dumai Barat District, 2023

Desa/Kelurahan <i>Village/Subdistrict</i>	Kartu Keluarga (KK) <i>Family Certificate</i>	Penduduk/ <i>Population</i>		
		Laki-Laki/ <i>Male</i>	Perempuan/ <i>Female</i>	Jumlah/ <i>Total</i>
(1)	(2)	(3)	(4)	(5)
1. Pangkalan Sesai	3.304	5.469	5.201	10.670
2. Purnama	5.365	9.218	8.944	18.162
3. Simpang Tetap Darul Ihsan	3.198	5.303	5.190	10.493
4. Bagan Keladi	2.004	3.527	3.289	6.816
Kecamatan Dumai Barat/ <i>Dumai Barat District</i>	13.871	23.517	22.624	46.141

Lanjutan Tabel/*Continued Table 3.1*

Desa/Kelurahan Village/Subdistrict	Persentase Penduduk Percentage of Total Population	Kepadatan Penduduk (per Km²) Population Density per sq.km	Rasio Jenis Kelamin Penduduk Population Sex Ratio
(1)	(6)	(7)	(8)
1. Pangkalan Sesai	56,64	2.876	105,15
2. Purnama	96,41	1.570	103,06
3. Simpang Tetap Darul Ihsan	55,70	3.618	102,18
4. Bagan Keladi	36,18	382	107,24
Kecamatan Dumai Barat/ Dumai Barat District	244,94	1.281	103,95

Sumber/*Source*: Dinas Kependudukan dan Pencatatan Sipil Kota Dumai/*Population and Civil Registration Service of Dumai Municipality*

Tabel 3.2
Table

Jumlah Penduduk Menurut Kelompok Umur dan Jenis Kelamin di Kecamatan Dumai Barat, 2023
Population by Age Groups and Sex in Dumai Barat District, 2023

Kelompok Umur <i>Age Groups</i>	Jenis Kelamin/Sex		
	Laki-Laki <i>Male</i>	Perempuan <i>Female</i>	Jumlah <i>Total</i>
(1)	(2)	(3)	(4)
0-4	1.813	1.663	3.476
5-9	2.305	2.165	4.470
10-14	2.372	2.164	4.536
15-19	1.864	1.780	3.644
20-24	2.066	1.945	4.011
25-29	1.999	1.938	3.937
30-34	1.883	1.838	3.721
35-39	1.867	1.829	3.696
40-44	1.827	1.858	3.685
45-49	1.550	1.487	3.037
50-54	1.240	1.214	2.454
55-59	955	965	1.920
60-64	721	734	1.455
65-69	503	512	1.015
70-74	307	297	604
75+	245	235	480
Kecamatan Dumai Barat/ Dumai Barat District	23.517	22.624	46.141

Sumber/Source: Dinas Kependudukan dan Pencatatan Sipil Kota Dumai/Population and Civil Registration Service of Dumai Municipality

Tabel 3.3
Table

Jumlah Kelahiran, Kematian, dan Migrasi Penduduk Menurut Desa/Kelurahan di Kecamatan Dumai Barat, 2023
Number of Births, Deaths, and Population Migration by Villages/Subdistrict in Dumai Barat District, 2023

Desa/Kelurahan <i>Village/Subdistrict</i>	Kelahiran <i>Birth</i>	Kematian <i>Death</i>	Migrasi <i>Migration</i>	
			Masuk <i>In</i>	Keluar <i>Out</i>
(1)	(2)	(3)	(4)	(5)
1. Pangkalan Sesai				
2. Purnama				
3. Simpang Tetap Darul Ihsan				
4. Bagan Keladi				
Kecamatan Dumai Barat/ Dumai Barat District				

Sumber/Source: Kantor Kelurahan di Kecamatan Dumai Barat/Kelurahan Offices in Dumai Barat District



SOSIAL DAN KESEJAHTERAAN

***SOCIAL DAN
WELFARE***

<https://doi.org/10.24127/bps-bp-id>

PENJELASAN TEKNIS**TECHNICAL NOTES**

1. Jenjang Pendidikan Formal terdiri atas pendidikan dasar, pendidikan menengah, dan pendidikan tinggi. Jenis pendidikan yang diajarkan mencakup pendidikan umum, kejuruan, akademik, profesi, vokasi, keagamaan, dan khusus.

a. Pendidikan Dasar berbentuk Sekolah Dasar (SD) dan Madrasah Ibtidaiyah (MI) atau bentuk lain yang sederajat serta Sekolah Menengah Pertama (SMP) dan Madrasah Tsanawiyah (MTs), atau bentuk lain yang sederajat.

b. Pendidikan Menengah berbentuk Sekolah Menengah Atas (SMA), Madrasah Aliyah (MA), Sekolah Menengah Kejuruan (SMK), dan Madrasah Aliyah Kejuruan (MAK), atau bentuk lain yang sederajat.

c. Pendidikan Tinggi merupakan jenjang pendidikan setelah pendidikan menengah yang mencakup program pendidikan diploma, sarjana, magister, spesialis, dan doktor yang diselenggarakan oleh perguruan tinggi. Perguruan tinggi dapat berbentuk akademi, politeknik, sekolah tinggi, institut, atau universitas.

2. Rumah Sakit adalah tempat pemeriksaan dan perawatan kesehatan, biasanya berada di bawah pengawasan dokter/

1. The Formal Education Level consists of primary education, secondary education, and high education. The kind of education that taught consists of general education, vocational, academic, professional, religious, and specific education.

a. The Primary Education consists of Elementary School and Islamic Elementary School or other equivalent forms and Junior High School and MTs, or other equivalent forms.

b. The Secondary Education consists of the senior high school, Madrasah Aliyah, Vocational School, and Vocational Madrasah Aliyah, or other equivalent forms.

c. The High Education consists of the education level after the secondary education that consists of diplomas, bachelor, master, specialist, and doctoral degrees that are held by the college. The colleges can be academy, polytechnic, college, institute, or university.

2. Hospital is a place for health check, usually controlled/supervised by doctors/medical personnel to serve the ill patients to get outpatient

tenaga medis, yang melayani penderita yang sakit untuk berobat rawat jalan atau rawat inap.

3. **Rumah Sakit Bersalin** adalah rumah sakit khusus untuk persalinan, dilengkapi pelayanan spesialis pemeriksaan kehamilan, persalinan, rawat inap dan rawat jalan ibu dan anak yang berada di bawah pengawasan dokter spesialis kandungan.
4. **Poliklinik** adalah sarana kesehatan yang dipakai untuk pelayanan berobat jalan, biasanya berada di bawah pengawasan dokter/tenaga medis.
5. **Puskesmas (Pusat Kesehatan Masyarakat)** adalah unit pelaksana teknis dinas kesehatan kabupaten/ kota yang mempunyai fungsi utama sebagai penyelenggara pelayanan kesehatan tingkat pertama. Wilayah kerja puskesmas maksimal adalah satu kecamatan dan untuk dapat menjangkau wilayah kerjanya, puskesmas mempunyai jaringan pelayanan yang meliputi unit Puskesmas Pembantu (Pustu), unit Puskesmas Keliling (Puskel), dan unit bidan desa/komunitas (Peraturan Menteri Kesehatan RI No. 75 Tahun 2014 Tentang Pusat Kesehatan Masyarakat).
6. **Apotek** adalah suatu sarana kesehatan yang digunakan untuk pekerjaan kefarmasian, dan penyaluran/penjualan obat/

or inpatient treatment services.

3. **Maternity Hospital** is a specialized hospital for childbirth, has specialist inspection service to pregnancy, childbirth, hospitalization and outpatient for mothers and children that is under the supervision of an obstetrician.
4. **Polyclinic** is a health facility in which to get outpatient services, usually under the control of doctor/medical personnel.
5. **Public Health Center** is technical implementation unit of regency health department that have the primary function as a first-level health care providers. The working area standard of public health center is one district and to reach their working areas, public health centers have a service network covering subsidiary of public health center, mobile public health center units, and midwife units (Regulation of the Minister of Health of Indonesia Number 75 Year 2014 about Public Health Center).
6. **Pharmacy** is a health facility used for pharmaceutical work, and distribution/sale of medicines/pharmaceutical materials.

bahan farmasi. Apotek melayani pembelian obat secara bebas atau dengan resep dokter. Apotek selalu ada tenaga apoteker selaku penanggungjawabnya.

7. **Gizi buruk** adalah suatu keadaan kekurangan konsumsi zat gizi yang disebabkan oleh rendahnya konsumsi energi protein dalam makanan sehari-hari, yang ditandai dengan berat dan tinggi badan tidak sesuai umur (dibawah rata-rata) dan harus ditetapkan oleh tenaga medis. Busung lapar termasuk salah satu bentuk gizi buruk. Secara klinis, status gizi buruk meliputi tiga tipe, yaitu marasmus, kwashiorkor, dan marasmus-kwashiorkor.
8. **Pasangan Usia Subur** atau selanjutnya disingkat PUS adalah pasangan suami istri, yang istrinya berumur 15-49 tahun dan masih haid, atau pasangan suami-istri yang istrinya berusia kurang dari 15 tahun dan sudah haid.
9. **Nikah** yang dilakukan menurut agama Islam, selanjutnya disebut nikah, diawasi oleh pegawai pencatat nikah yang diangkat oleh Menteri Agama atau pegawai yang ditunjuk olehnya.
10. **Bencana alam** adalah bencana yang diakibatkan oleh peristiwa atau serangkaian peristiwa yang disebabkan oleh alam antara lain berupa gempa bumi, tsunami, gunung meletus, banjir, banjir bandang, kekeringan, angin

Pharmacies serve the purchase of drugs freely or with a doctor's prescription. Pharmacies always have pharmacists in charge.

7. **Malnutrition** is a condition of lack of consumption of nutrients caused by low consumption of protein energy in the daily diet, which is characterized by weight and height that is not according to age (below average) and must be determined by medical personnel. Hunger is one form of malnutrition. Clinically, poor nutritional status includes three types, namely marasmus, kwashiorkor, and marasmus-kwashiorkor.
8. **Childbearing Ages Couple** or hereinafter abbreviated as PUS are married couples whose wives are 15-49 years old and still menstruating, or married couples whose wives are less than 15 years old and menstruating.
9. **Marriages** carried out according to the Islamic religion, hereinafter referred to as marriages, are supervised by a marriage registrar appointed by the Minister of Religion or an employee appointed by him.
10. **Natural disasters** are disasters caused by events or a series of events caused by nature, including earthquakes, tsunamis, volcanic eruptions, floods, flash floods, droughts, hurricanes, and landslides.

topan, dan tanah longsor.

11. Menurut Undang-Undang Nomor 24 Tahun 2007 tentang Penanggulangan Bencana, **mitigasi** adalah serangkaian upaya untuk mengurangi risiko bencana, baik melalui pembangunan fisik maupun penyadaran dan peningkatan kemampuan menghadapi ancaman bencana.

11. *According to Law Number 24 of 2007 concerning Disaster Management, **mitigation** is a series of efforts to reduce disaster risk, both through physical development as well as awareness and capacity building in dealing with disaster threats.*

ULASAN**DESCRIPTION****PENDIDIKAN**

Fasilitas pendidikan di Kecamatan Dumai Barat pada tahun 2023 berupa pendidikan dasar tercatat sebanyak 11 unit Sekolah Dasar (SD) dan Madrasah Ibtidaiyah (MI). Untuk pendidikan menengah pertama yang meliputi Sekolah Menengah Pertama (SMP) dan Madrasah Tsanawiyah (MTs) di Kecamatan Dumai Barat tahun 2023 terdapat 5 unit. Sedangkan jenjang pendidikan menengah atas seperti Sekolah Menengah Umum (SMU), Sekolah Menengah Kejuruan (SMK), dan Madrasah Aliyah (MA) baik negeri maupun swasta pada tahun 2023 di Kecamatan Dumai Barat tercatat sebanyak 5 unit. Untuk Perguruan Tinggi (PT) terdapat 1 PT di Dumai Barat yaitu Politeknik Kelautan dan Perikanan Dumai sebagaimana terlihat pada Tabel 4.1.1.

KESEHATAN

Pemerintah menyediakan pusat kesehatan masyarakat (Puskesmas) untuk meningkatkan kualitas pelayanan kesehatan masyarakat. Hingga akhir tahun 2023 pemerintah menyediakan 2 Puskesmas Induk untuk melayani masyarakat Kecamatan Dumai Barat. Pada tahun 2023 jumlah tenaga kesehatan di Kecamatan Dumai Barat sebanyak 167 orang (disajikan pada Tabel 4.2.3). Rasio tenaga kesehatan terhadap penduduk Kecamatan Dumai

EDUCATION

Educational facilities in Dumai Barat District in 2023 in the form of basic education there were 10 units of Elementary School, and Islamic Elementary School. For secondary education which includes Junior High School and Islamic Junior High School in Dumai Barat District in 2023 there were 5 units. While secondary education such as high school (high schools and vocational schools both public and private) in 2023 in Dumai Barat District recorded as many as 5 units. For University in Dumai Barat District recorded only 1 university, it was Politeknik Kelautan dan Perikanan Dumai as seen in Table 4.1.1.

HEALTH

The government provides community Dumai Barat Health Centers, to improve the quality of public health services. Until late 2023, the government provides 2 Dumai Barat Health Centers to serve the community Central District of Dumai Barat.

By 2023 number of health workers in Dumai Barat District as many as 157 people (presented in Table 4.2.3). The ratio of health workers to population Dumai Barat in District of 0.003 which means that every 1,000 residents Dumai Barat in District there is only 3 health

Barat sebesar 0,003 yang mengandung arti bahwa setiap 1000 orang penduduk Kecamatan Dumai Barat hanya ada 3 tenaga kesehatan.

AGAMA

Penduduk Kecamatan Dumai Barat sangat heterogen, namun kerukunan hidup beragama nampaknya sangat terjaga dengan baik sehingga hubungan antar umat beragama terjalin dengan mesra. Hal ini terlihat dari tumbuhnya fasilitas peribadatan bagi semua pemeluk agama yang ada sebagaimana terlihat pada Tabel 4.4.1.

SOSIAL LAINNYA

Keluarga Berencana (KB) menunjukkan perkembangan yang sangat pesat disebabkan dukungan dan partisipasi aktif dari masyarakat terutama pasangan usia subur. Data tentang KB selengkapnya dapat dilihat pada Tabel 4.2.4 sampai Tabel 4.2.6 Sedangkan data tentang masalah sosial lainnya disajikan pada Tabel 4.3 sampai Tabel 4.4

workers.

RELIGION

The population of Dumai Barat District was very heterogeneous, religious reconciliation still kept in better, so the relation between the professing religions was tied harmoniously. This could be seen from the growth of services and facilities to all existing faiths and religious from the increasing number of each religion as seen in Table 4.4.1.

OTHERS SOCIAL AFFAIRS

Family Planning showed rapid growth due to the support and active participation of the public, especially couples of childbearing age. Data on family planning can be seen in Table 4.2.4 and Table 4.2.6. While data on other social issues are presented in Table 4.3 until Table 4.4

4.1 PENDIDIKAN EDUCATION

Tabel 4.1.1 Banyaknya Desa¹/Kelurahan yang Memiliki Fasilitas Sekolah Menurut Tingkat Pendidikan di Kecamatan Dumai Barat, 2019-2023
Number of Villages¹/Subdistrict Having Educational Facilities by Educational Level in Dumai Barat District, 2019-2023

Tingkat Pendidikan Educational Level	2021	2022	2023
(1)	(2)	(3)	(4)
Sekolah Dasar (SD) Primary School	4	4	4
Madrasah Ibtidaiyah (MI) Madrasah Ibtidaiyah	1	-	1
Sekolah Menengah Pertama (SMP) Junior High School	4	3	3
Madrasah Tsanawiyah (MTs) Madrasah Tsanawiyah (MTs)	3	1	3
Sekolah Menengah Atas (SMA) Senior High School	2	1	1
Sekolah Menengah Kejuruan (SMK) Vocational High School	1	1	1
Madrasah Aliyah (MA) Madrasah Aliyah	1	2	2
Akademi/Perguruan Tinggi Academy/University	1	1	1

Catatan/Note: ¹Desa pada tabel ini termasuk Unit Permukiman Transmigrasi (UPT) yang masih dibina oleh kementerian terkait/
Villages in this table include Transmigration Settlement Unit which is still fostered by the relevant ministries.

Sumber/Source: Data 2021-2022: BPS, Pendataan Potensi Desa (Podes) 2021 dan 2022/BPS-Statistics Indonesia, Village Potential Data Collecting 2021 and 2022

Data 2023: Kantor Kelurahan di Kecamatan Dumai Barat/Kelurahan Offices in Dumai Barat District

Tabel 4.1.2
Table

Jumlah Fasilitas Pendidikan Menurut Kelurahan dan Tingkat Pendidikan di Kecamatan Dumai Barat, 2023
Number of Educational Facilities by Villages/Subdistrict and Educational Level in Dumai Barat District, 2023

Desa/Kelurahan <i>Village/Subdistrict</i>	Tingkat Pendidikan <i>Educational Level</i>			
	Sekolah Dasar (SD) ¹ <i>Primary School¹</i>	Madrasah Ibtidaiyah (MI) ² <i>Madrasah Ibtidaiyah²</i>	Sekolah Menengah Pertama (SMP) ¹ <i>Junior High School¹</i>	Madrasah Tsanawiyah (MTs) ² <i>Madrasah Tsanawiyah (MTs)²</i>
(1)	(2)	(3)	(4)	(5)
1. Pangkalan Sesai	2	-	1	-
2. Purnama	5	-	3	1
3. Simpang Tetap Darul Ihsan	1	-	-	1
4. Bagan Keladi	2	1	1	1
Kecamatan Dumai Barat/ <i>Dumai Barat District</i>	10	1	5	3

Lanjutan Tabel/*Continued Table* 4.1.2

Desa/Kelurahan <i>Village/Subdistrict</i>	Tingkat Pendidikan <i>Educational Level</i>			
	Sekolah Menengah Atas (SMA) ¹ <i>Senior High School¹</i>	Sekolah Menengah Kejuruan (SMK) ¹ <i>Vocational High School¹</i>	Madrasah Aliyah (MA) ² <i>Madrasah Aliyah²</i>	Akademi/ Perguruan Tinggi ³ <i>Academy/ University³</i>
(1)	(6)	(7)	(8)	(9)
1. Pangkalan Sesai	-	-	-	1
2. Purnama	1	3	1	-
3. Simpang Tetap Darul Ihsan	-	-	-	-
4. Bagan Keladi	-	-	1	-
Kecamatan Dumai Barat/ <i>Dumai Barat District</i>	1	3	2	1

Sumber/*Source*: Data 2021-2022: BPS, Pendataan Potensi Desa (Podes) 2021 dan 2022/*BPS-Statistics Indonesia, Village Potential Data Collecting 2021 and 2022*

Data 2023: Kantor Kelurahan di Kecamatan Dumai Barat/*Kelurahan Offices in Dumai Barat District*

Tabel 4.1.3 Jumlah Sekolah Menurut Tingkat Pendidikan di Kecamatan Dumai Barat, 2022/2023 dan 2023/2024
Table Number of Schools by Educational Level in Dumai Barat District, 2022/2023 and 2023/2024

Tingkat Pendidikan Educational Level	Negeri/Public		Swasta/Private		Jumlah/Total	
	2022/2023	2023/2024	2022/2023	2023/2024	2022/2023	2023/2024
(1)	(2)	(3)	(4)	(5)	(6)	(7)
Taman Kanak-Kanak (TK) ¹ /Kindergarten ¹
Raudatul Athfal (RA) ² Raudatul Athfal (RA) ²	-	-	5	5	5	5
Sekolah Dasar (SD) ¹ Elementary Schools ¹	10	10	1	1	11	11
Madrasah Ibtidaiyah (MI) ² /Madrasah Ibtidaiyah (MI) ²	-	-	-	-	-	-
Sekolah Menengah Pertama (SMP) ¹ /Junior High Schools ¹	3	3	1	2	4	5
Madrasah Tsanawiyah (MTs) ² /Madrasah Tsanawiyah (MTs) ²	-	-	1	2	1	2
Sekolah Menengah Atas (SMA) ¹ /Senior High Schools ¹	1	1	-	-	1	1
Sekolah Menengah Kejuruan (SMK) ¹ Vocational High Schools ¹	1	1	1	1	2	2
Madrasah Aliyah (MA) ² Madrasah Aliyah (MA) ²	-	-	2	2	2	2

Catatan/Note: ³ Seluruh Raudatul Athfal (RA) berstatus swasta/All Raudatul Athfal (RA) are private
 Sumber/Source: ¹ Kementerian Pendidikan, Kebudayaan, Riset, dan Teknologi, Sistem Data Pokok Pendidikan, data semester ganjil laporan sampai dengan 30 November 2022/Ministry of Education, Culture, Research, and Technology, Basic Education Data System, odd semester report data up to 30 November 2022
² Kementerian Agama, EMIS, data semester ganjil laporan sampai dengan 17 Februari 2023/Ministry of Religious Affairs, EMIS, odd semester report data up to 17 February 2023

Tabel 4.1.4
Table

Jumlah Guru Menurut Tingkat Pendidikan di Kecamatan Dumai Barat, 2022/2023 dan 2023/2024
Number of Teachers by Educational Level in Dumai Barat District, 2022/2023 and 2023/2024

Tingkat Pendidikan Educational Level	Negeri/Public		Swasta/Private		Jumlah/Total	
	2022/2023	2023/2024	2022/2023	2023/2024	2022/2023	2023/2024
(1)	(2)	(3)	(4)	(5)	(6)	(7)
Taman Kanak-Kanak (TK) ¹ /Kindergarten ¹	-	...	46	...	46	
Raudatul Athfal (RA) ² Raudatul Athfal (RA) ²	-	-	26	27	26	27
Sekolah Dasar (SD) ^{1,3} Elementary Schools ^{1,3}	255	241	10	20	265	261
Madrasah Ibtidaiyah (MI) ² /Madrasah Ibtidaiyah (MI) ²	-	-	-	-	-	-
Sekolah Menengah Pertama (SMP) ^{1,3} / Junior High Schools ^{1,3}	126	118	6	16	132	134
Madrasah Tsanawiyah (MTs) ² /Madrasah Tsanawiyah (MTs) ²	-	-	14	15	14	15
Sekolah Menengah Atas (SMA) ^{1,3} / Senior High Schools ^{1,3}	47	49	-	-	47	49
Sekolah Menengah Kejuruan (SMK) ^{1,3,4} Vocational High Schools ^{1,3,4}	83	83	6	5	89	88
Madrasah Aliyah (MA) ² Madrasah Aliyah (MA) ²	-	-	22	22	22	22

Catatan/Note: ³ Jumlah guru termasuk kepala sekolah dan guru/The total of teachers including headmaster and teacher.

⁴ Guru yang mengajar di dua sekolah atau lebih dihitung di masing-masing sekolah/Teacher who taught in two schools or more counted in every school.

Sumber/Source: ¹ Kementerian Pendidikan, Kebudayaan, Riset, dan Teknologi, Sistem Data Pokok Pendidikan, data semester ganjil laporan sampai dengan 30 November 2022/Ministry of Education, Culture, Research, and Technology, Basic Education Data System, odd semester report data up to 30 November 2022

² Kementerian Agama, EMIS, data semester ganjil laporan sampai dengan 17 Februari 2023/Ministry of Religious Affairs, EMIS, odd semester report data up to 17 February 2023

Tabel 4.1.5 Jumlah Murid Menurut Tingkat Pendidikan di Kecamatan Dumai Barat, 2022/2023 dan 2023/2024
Table Number of Pupils by Educational Level in Dumai Barat District, 2022/2023 and 2023/2024

Tingkat Pendidikan Educational Level	Negeri/Public		Swasta/Private		Jumlah/Total	
	2022/2023	2023/2024	2022/2023	2023/2024	2022/2023	2023/2024
(1)	(2)	(3)	(4)	(5)	(6)	(7)
Taman Kanak-Kanak (TK) ¹ /Kindergarten ¹
Raudatul Athfal (RA) ² Raudatul Athfal (RA) ²	-	-	222	221	222	221
Sekolah Dasar (SD) ¹ Elementary Schools ¹	4.269	4.295	124	208	4.393	4.503
Madrasah Ibtidaiyah (MI) ² /Madrasah Ibtidaiyah (MI) ²	-	-	-	-	-	-
Sekolah Menengah Pertama (SMP) ¹ /Junior High Schools ¹	1.939	1.894	55	141	1.994	2.035
Madrasah Tsanawiyah (MTs) ² /Madrasah Tsanawiyah (MTs) ²	-	-	75	70	75	70
Sekolah Menengah Atas (SMA) ¹ /Senior High Schools ¹	812	809	-	-	812	809
Sekolah Menengah Kejuruan (SMK) ¹ Vocational High Schools ¹	1.237	1.268	47	64	1.284	1.332
Madrasah Aliyah (MA) ² Madrasah Aliyah (MA) ²	-	-	54	42	54	42

Catatan/Note: ...

Sumber/Source: ¹ Kementerian Pendidikan, Kebudayaan, Riset, dan Teknologi, Sistem Data Pokok Pendidikan, data semester ganjil laporan sampai dengan 30 November 2022/Ministry of Education, Culture, Research, and Technology, Basic Education Data System, odd semester report data up to 30 November 2022

² Kementerian Agama, EMIS, data semester ganjil laporan sampai dengan 17 Februari 2023/Ministry of Religious Affairs, EMIS, odd semester report data up to 17 February 2023

Tabel 4.1.6
Table

Jumlah Dosen dan Mahasiswa pada Akademi/Perguruan Tinggi di Kecamatan Dumai Barat Menurut Jenis Kelamin, 2023
Number of Lecturers and Students at Academy/University in Dumai Barat District by Sex, 2023

Akademi/Perguruan Tinggi <i>Academy/University</i>	Dosen/Lecturers		Mahasiswa/Students	
	Laki-Laki <i>Male</i>	Perempuan <i>Female</i>	Laki-Laki <i>Male</i>	Perempuan <i>Female</i>
(1)	(2)	(3)	(4)	(5)
Politeknik Kelautan dan Perikanan Dumai	18	14	199	90

Sumber/Source: Perguruan Tinggi di Kecamatan Dumai Barat/Colleges in Dumai Barat District

**4.2 KESEHATAN
HEALTH**

Tabel 4.2.1 Banyaknya Desa¹/Kelurahan yang Memiliki Sarana Kesehatan Menurut Jenis Sarana Kesehatan di Kecamatan Dumai Barat, 2021-2023
Number of Villages¹/Subdistrict Health Facilities by Type of Health Facilities in Dumai Barat District, 2021-2023

Jenis Sarana Kesehatan Type of Health Facilities	2021	2022	2023
(1)	(2)	(3)	(4)
Rumah Sakit Hospital	-	-	-
Rumah Sakit Bersalin Maternity Hospital	-	-	-
Puskesmas Rawat Inap Public Health Center with Inpatient Care	1	1	1
Puskesmas Tanpa Rawat Inap Public Health Center without Inpatient Care	2	2	2
Puskesmas Pembantu (Pustu) Subsidiary of Public Health Center	1	1	1
Poliklinik/Balai Pengobatan Polyclinic	-	-	-
Apotek Pharmacy	2	2	3
Toko Obat Drugstore	3	3	...

Catatan/Note: ...
 Sumber/Source: Data 2021-2022: BPS, Pendataan Potensi Desa (Podes) 2021 dan 2022/BPS-Statistics Indonesia, Village Potential Data Collecting 2021 and 2022
 Data 2023: Kantor Kelurahan di Kecamatan Dumai Barat/Kelurahan Offices in Dumai Barat District

Tabel 4.2.2
Table

**Jumlah Fasilitas Kesehatan Menurut Kelurahan di
Kecamatan Dumai Barat, 2023**
*Number of Health Facilities by Villages/Subdistrict in Dumai
Barat District, 2023*

Desa/Kelurahan Village/Subdistrict	Rumah Sakit Hospital	Rumah Sakit Bersalin Maternity Hospital	Puskesmas Rawat Inap Public Health Center with Inpatient Care	Puskesmas Tanpa Rawat Inap Public Health Center without Inpatient Care
(1)	(2)	(3)	(4)	(5)
1. Pangkalan Sesai	-	-	1	1
2. Purnama	-	-	1	-
3. Simpang Tetap Darul Ihsan	-	-	-	-
4. Bagan Keladi	-	-	-	-
Kecamatan Dumai Barat/ Dumai Barat District	-	-	2	1

Lanjutan Tabel/*Continued Table* 4.2.2

Desa/Kelurahan <i>Village/Subdistrict</i>		Puskesmas Pembantu (Pustu) <i>Subsidiary of Public Health Center</i>	Poliklinik/Balai Pengobatan <i>Polyclinic</i>	Apotek <i>Pharmacy</i>	Toko Obat <i>Drugstore</i>
(1)		(6)	(7)	(8)	(9)
1.	Pangkalan Sesai	-	-	3	...
2.	Purnama	-	-	3	...
3.	Simpang Tetap Darul Ihsan	-	-	1	...
4.	Bagan Keladi	1	1	-	...
Kecamatan Dumai Barat/ <i>Dumai Barat District</i>		1	1	7	-

Catatan/*Note*: ...

Sumber/*Source*: Kantor Kelurahan di Kecamatan Dumai Barat/*Kelurahan Offices in Dumai Barat District*

Tabel 4.2.3
Table

Jumlah Tenaga Kesehatan di Kecamatan Dumai Barat, 2023
Number of Health Workers in Dumai Barat District, 2023

Tenaga Kesehatan Health Workers	2023
(1)	(2)
Dokter ¹ <i>Doctor¹</i>	26
Dokter Gigi ² <i>Dentist²</i>	7
Perawat <i>Nurse</i>	39
Bidan <i>Midwife</i>	82
Tenaga kefarmasian <i>Pharmacist</i>	6
Tenaga Kesehatan Masyarakat <i>Public Health Worker</i>	7
Tenaga Kesehatan Lingkungan <i>Enviromental Health Worker</i>	2
Tenaga Gizi <i>Nutritionist</i>	5
Ahli Teknologi Laboratorium Medik <i>Medical Laboratory Technician</i>	5

Catatan/Note: ¹Dokter dalam tabel ini termasuk dokter spesialis (selain spesialis gigi) dan dokter umum/*Doctor in this table include medical specialist (exclude dentist specialist) and general practitioner*

²Dokter gigi dalam tabel ini termasuk dokter spesialis gigi dan dokter gigi/*Doctor in this table include dentist dan dentist specialist*

Sumber/Source: Dinas Kesehatan Kota Dumai/*Health Service of Dumai Municipality*

Tabel 4.2.4
Table

Banyaknya Warga Penderita Kekurangan Gizi Menurut Desa/Kelurahan di Kecamatan Dumai Barat, 2021-2023
Number of People with Malnutrition by Villages/Subdistrict in Dumai Barat District, 2021-2023

Desa/Kelurahan <i>Village/Subdistrict</i>	2021	2022	2023
(1)	(2)	(3)	(4)
1. Pangkalan Sesai	4	2	10
2. Purnama	-	1	36
3. Simpang Tetap Darul Ihsan	4	2	5
4. Bagan Keladi	-	4	-
Kecamatan Dumai Barat/ <i>Dumai Barat District</i>	8	9	51

Catatan/Note: ...

Sumber/Source: Data 2021-2022: BPS, Pendataan Potensi Desa (Podes) 2021 dan 2022/BPS-Statistics Indonesia, Village Potential Data Collecting 2021 and 2022

Data 2023: Puskesmas di Kecamatan Dumai Barat/Public Health Center in Dumai Barat District

Tabel 4.2.5
Table

Jumlah 10 Kasus Penyakit Terbanyak di Kecamatan Dumai Barat, 2023
The Top Ten Disease Cases in Terms of Quantities in Dumai Barat District, 2023

	Jenis Penyakit <i>Type of Disease</i>	Jumlah Kasus <i>Number of Cases</i>		Jumlah <i>Total</i>	Persentase <i>Percentage</i>
		Laki-Laki <i>Male</i>	Perempuan <i>Female</i>		
	(1)	(2)	(3)	(4)	(5)
1.	Essential (Primary) Hipertension	1.754	3.022	4.776	28,46%
2.	Acute Nasopharyngitis (Common Cold)	1.984	2.194	4.178	24,90%
3.	Non-Insulin-dependent Diabetes Mellitus without Complications	635	1.292	1.927	11,48%
4.	Dyspepsia	411	736	1.147	6,84%
5.	General Examination and Investigation of Persons without Complaint and Reported Diagnosis	589	518	1.107	6,60%
6.	Myalgia	328	573	901	5,37%
7.	Cough	355	418	773	4,61%
8.	Other Hyperlipidaemia	240	519	759	4,52%
9.	Atopic Dermatitis	306	394	700	4,17%
10.	Diarrhoea and Gastroenteritis of Presumed Infectious Origin	267	246	513	3,06%
	Jumlah/ <i>Total</i>	6.869	9.912	16.781	100,00%

Catatan/Note: ...

Sumber/Source: Puskesmas di Kecamatan Dumai Barat/*Public Health Center in Dumai Barat District*

Tabel 4.2.6
Table

Jumlah Pasangan Usia Subur (PUS) dan Akseptor Keluarga Berencana (KB) Aktif Menurut Penggunaan Alat Kontrasepsi dan Desa/Kelurahan di Kecamatan Dumai Barat, 2023

Number of Childbearing Ages Couple and Active Acceptors by Family Planning Contraceptive Method and by Villages/ Subdistrict in Dumai Barat District, 2023

Desa/Kelurahan <i>Village/Subdistrict</i>	Pasangan Usia Subur (PUS)	Alat Kontrasepsi <i>Contraception Method</i>			
		KB Spiral intrauterine Device (IUD)	Metode Operasi Wanita (MOW) Tubektomy	Metode Operasi Pria (MOP) Vasektomy	Kondom Condom
(1)	(2)	(3)	(4)	(5)	(6)
1. Pangkalan Sesai	1 412	62	28	2	26
2. Purnama	2 498	66	77	3	171
3. Simpang Tetap Darul Ihsan	1 034	13	18	1	25
4. Bagan Keladi	1 273	59	36	1	72
Kecamatan Dumai Barat/ <i>Dumai Barat District</i>					

Lanjutan Tabel/*Continued Table* 4.2.6

Kecamatan <i>District</i>	Alat Kontrasepsi <i>Contraception Method</i>			Jumlah Akseptor KB Aktif <i>Total of Active Acceptors</i>
	KB Susuk <i>Implant</i>	Suntik <i>Injection</i>	Pil <i>Pill</i>	
(1)	(7)	(8)	(9)	(10)
1. Pangkalan Sesai	51	647	139	1.005
2. Purnama	126	990	331	1.447
3. Sim pang Tetap Darul Ihsan	62	376	173	611
4. Bagan Keladi	52	411	270	733
Kecamatan Dumai Barat/ <i>Dumai Barat District</i>	291	2 424	913	3 796

Catatan/*Note*: ...

Sumber/*Source*: Dinas Pengendalian Penduduk dan Keluarga Berencana Kota Dumai/*Inhabitant Controlling and Family Planning Service of Dumai Municipality*

4.3 PERUMAHAN DAN LINGKUNGAN
HOUSING AND ENVIRONMENT

Tabel 4.3.1 Banyaknya Desa/Kelurahan Menurut Sumber Air Minum Sebagian Besar Keluarga di Kecamatan Dumai Barat, 2021-2023
Table *Number of Villages/Subdistrict by Drinking Water Source of Majority Family in Dumai Barat District, 2021-2023*

Sumber Air Minum <i>Source of Drinking Water</i>	2021	2022	2023
(1)	(2)	(3)	(4)
Air Kemasan Bermerk/ <i>Branded Bottled Water</i>	-	-	-
Air Isi Ulang/ <i>Refil Water</i>	4	4	4
Leding Dengan Meteran/ <i>Metered Piped Water</i>	-	-	-
Leding Tanpa Meteran/ <i>Non Metered Piped Water</i>	-	-	-
Sumur Bor atau Pompa/ <i>Artesian Well or Pumped Water</i>	-	-	-
Sumur/ <i>Well</i>	-	-	-
Mata Air/ <i>Spring</i>	-	-	-
Sungai/Danau/Kolam/ Waduk/Situ/Embung/Bendungan/ <i>River/Lake/Pond/Reservoir/Dam</i>	-	-	-
Air Hujan/ <i>Rainwater</i>	-	-	-
Lainnya/ <i>Others</i>	-	-	-
	-	-	-

Catatan/*Note*: ...
 Sumber/*Source*: Data 2021-2022: BPS, Pendataan Potensi Desa (Podes) 2021 dan 2022/*BPS-Statistics Indonesia, Village Potential Data Collecting 2021 and 2022*
 Data 2023: Kantor Kelurahan di Kecamatan Dumai Barat/*Kelurahan Offices in Dumai Barat District*

Tabel
Table 4.3.2

Banyaknya Desa/Kelurahan Menurut Sumber Penerangan Jalan Utama Desa/Kelurahan di Kecamatan Dumai Barat, 2021-2023
Number of Villages/Subdistrict by Source of Villages/Subdistrict's Main Street Illumination in Dumai Barat District, 2021-2023

Sumber Penerangan Jalan Utama Source of Main Street Illumination	2021	2022	2023
(1)	(2)	(3)	(4)
Tidak ada Penerangan Jalan/ <i>No Street Lighting</i>	-	-	-
Listrik Pemerintah/ <i>State Electricity</i>	4	4	4
Listrik Non Pemerintah/ <i>Non-State Electricity</i>	-	-	-
Non Listrik/ <i>Non-Electric</i>	-	-	-

Catatan/Note: ...

Sumber/Source: Data 2021-2022: BPS, Pendataan Potensi Desa (Podes) 2021 dan 2022/BPS-Statistics Indonesia, Village Potential Data Collecting 2021 and 2022

Data 2023: Kantor Kelurahan di Kecamatan Dumai Barat/Kelurahan Offices in Dumai Barat District

Tabel 4.3.3
Table

Banyaknya Desa/Kelurahan Menurut Penggunaan Fasilitas Tempat Buang Air Besar Sebagian Besar Keluarga di Kecamatan Dumai Barat, 2021-2023
Number of Villages/Subdistrict by Toilet Facility Used by Majority Family in Dumai Barat District, 2021-2023

Fasilitas Tempat Buang Air Besar Toilet Facility	2021	2022	2023
(1)	(2)	(3)	(4)
Jamban/Toilet			
Sendiri/Private	4	4	4
Bersama/Shared	-	-	-
Umum/Public	-	-	-
Bukan Jamban/Non-Toilet			
Jumlah/Total	4	4	4

Catatan/Note:

...
Sumber/Source: Data 2021-2022: BPS, Pendataan Potensi Desa (Podes) 2021 dan 2022/BPS-Statistics Indonesia, Village Potential Data Collecting 2021 and 2022

Data 2023: Kantor Kelurahan di Kecamatan Dumai Barat/Kelurahan Offices in Dumai Barat District

Tabel 4.3.4
Table

Banyaknya Desa/Kelurahan Menurut Jenis Bahan Bakar untuk Memasak yang Digunakan Sebagian Besar Keluarga di Kecamatan Dumai Barat, 2023
Number of Villages/Subdistrict by Type of Cooking Fuel Used by Majority Family in Dumai Barat District, 2023

Jenis Bahan Bakar untuk Memasak <i>Type of Cooking Fuel</i>	2023
(1)	(2)
Listrik/ <i>Electric</i>	-
Elpiji 5,5 kg/ <i>Blue Gas 5.5 kg-LPG</i>	2
Elpiji 12 kg/ <i>12 kg-LPG</i>	3
Elpiji 3 kg/ <i>3 kg-LPG</i>	4
Gas Kota/ <i>City Gas</i>	5
Biogas/ <i>Biogas</i>	-
Minyak Tanah/ <i>Kerosene</i>	-
Briket/ <i>Briquettes</i>	-
Arang/ <i>Charcoal</i>	-
Kayu Bakar/ <i>Firewood</i>	-
Lainnya/ <i>Others</i>	-
Jumlah/Total	14

Catatan/Note: ...

Sumber/Source: Kantor Kelurahan di Kecamatan Dumai Barat/*Kelurahan Offices in Dumai Barat District*

4.4 AGAMA DAN SOSIAL LAINNYA
RELIGION AND OTHER SOCIAL AFFAIRS

Tabel 4.4.1 Jumlah Tempat Peribadatan Menurut Desa/Kelurahan di Kecamatan Dumai Barat, 2023
Table 4.4.1 Number of Worship Places by Villages/Subdistrict in Dumai Barat District, 2023

Desa/Kelurahan <i>Village/Subdistrict</i>	Masjid <i>Mosque</i>	Mushola <i>Pray Room</i>	Gereja Protestan <i>Protestant Church</i>	Gereja Katholik <i>Catholic Church</i>	Pura <i>Temple</i>	Vihara	Klenteng
(1)	(2)	(3)	(4)	(5)	(6)	(7)	
1. Pangkalan Sesai	12	2	-	-	-	-	1
2. Purnama	11	17	-	-	-	1	-
3. Simpang Tetap Darul Ihsan	6	8	-	-	-	-	-
4. Bagan Keladi	8	12	-	-	-	-	1
Kecamatan Dumai Barat/ <i>Dumai Barat District</i>	37	39	-	-	-	1	2

Catatan/Note: ...

Sumber/Source: Kantor Kelurahan di Kecamatan Dumai Barat/*Kelurahan Offices in Dumai Barat District*

Tabel 4.4.2
Table

**Banyaknya Pernikahan Setiap Bulannya Menurut Desa/
Kelurahan di Kecamatan Dumai Barat, 2023**
*The Number of Marriages by Month and Villages/Subdistrict
in Dumai Barat District, 2023*

Bulan Month	Desa/Kelurahan/Village/Subdistrict				Jumlah/ Total
	Pangkalan Sesai	Purnama	Simpang Tetap Darul Ihsan	Bagan Keladi	
(1)	(2)	(3)	(4)	(5)	(6)
Januari/January	5	13	5	7	30
Februari/February	6	12	5	6	29
Maret/March	4	11	6	1	22
April/April	1	3	-	2	6
Mei/May	6	13	8	4	31
Juni/June	4	4	9	2	19
Juli/July	9	12	10	7	38
Agustus/August	2	7	3	3	15
September/September	4	14	5	4	27
Oktober/October	6	9	3	3	21
November/November	6	8	5	2	21
Desember/December	5	9	8	2	24
Jumlah/Total	58	115	67	43	283

Catatan/Note: ...

Sumber/Source: Kantor Urusan Agama (KUA) Kecamatan Dumai Barat/Religious Affairs Office of Dumai Barat District

Tabel 4.4.3
Table

**Banyaknya Kejadian Bencana Alam Menurut Desa/
Kelurahan dan Jenis Bencana Alam di Kecamatan Dumai
Barat, 2023**
*Number of Natural Disaster Events by Villages/Subdistrict
and Type of Natural Disaster in Dumai Barat District, 2023*

Desa/Kelurahan Village/Subdistrict	Gempa Bumi Earthquake	Tsunami Tsunami	Gunung Meletus Volcanic Eruption	Tanah Longsor Landslide
(1)	(2)	(3)	(4)	(5)
1. Pangkalan Sesai	-	-	-	-
2. Purnama	-	-	-	-
3. Simpang Tetap Darul Ihsan	-	-	-	-
4. Bagan Keladi	-	-	-	-
Kecamatan Dumai Barat/ Dumai Barat District	-	-	-	-

Lanjutan Tabel/*Continued Table 4.4.3*

Desa/Kelurahan Village/Subdistrict	Banjir Floods	Banjir Bandang Flash Floods	Kekeringan Drought	Kebakaran Hutan dan Lahan Forest and Land Fires
(1)	(6)	(7)	(8)	(9)
1. Pangkalan Sesai	-	-	-	-
2. Purnama	-	-	-	-
3. Simpang Tetap Darul Ihsan	-	-	-	-
4. Bagan Keladi	-	-	-	-
Kecamatan Dumai Barat/ Dumai Barat District	-	-	-	-

Lanjutan Tabel/*Continued Table* 4.4.3

Desa/Kelurahan Village/Subdistrict	Angin Puyuh/ Puting Beliung/ Topan Tornado/Typhoon	Gelombang Pasang Tidal Wave	Abrasi Abrasion
(1)	(10)	(11)	(12)
1. Pangkalan Sesai	-	-	-
2. Purnama	-	-	-
3. Simpang Tetap Darul Ihsan	-	-	-
4. Bagan Keladi	-	-	-
Kecamatan Dumai Barat/ Dumai Barat District	-	-	-

Catatan/*Note*: ...

Sumber/*Source*: Kantor Kelurahan di Kecamatan Dumai Barat/*Kelurahan Offices in Dumai Barat District*

Tabel
Table 4.4.4

Banyaknya Korban Jiwa Akibat Bencana Alam Menurut Desa/Kelurahan dan Jenis Bencana Alam di Kecamatan Dumai Barat, 2023
Number of Fatalities Due to Natural Disasters by Villages/ Subdistrict and Type of Natural Disaster in Dumai Barat District, 2023

Desa/Kelurahan Village/Subdistrict		Gempa Bumi Earthquake	Tsunami Tsunami	Gunung Meletus Volcanic Eruption	Tanah Longsor Landslide
(1)		(2)	(3)	(4)	(5)
1.	Pangkalan Sesai	-	-	-	-
2.	Purnama	-	-	-	-
3.	Simpang Tetap Darul Ihsan	-	-	-	-
4.	Bagan Keladi	-	-	-	-
Kecamatan Dumai Barat/ Dumai Barat District		-	-	-	-

Lanjutan Tabel/*Continued Table* 4.4.4

Desa/Kelurahan Village/Subdistrict		Banjir Floods	Banjir Bandang Flash Floods	Kekeringan Drought	Kebakaran Hutan dan Lahan Forest and Land Fires
(1)		(6)	(7)	(8)	(9)
1.	Pangkalan Sesai	-	-	-	-
2.	Purnama	-	-	-	-
3.	Simpang Tetap Darul Ihsan	-	-	-	-
4.	Bagan Keladi	-	-	-	-
Kecamatan Dumai Barat/ Dumai Barat District		-	-	-	-

Lanjutan Tabel/*Continued Table 4.4.4*

Desa/Kelurahan Village/Subdistrict	Angin Puyuh/ Puting Beliung/ Topan Tornado/Typhoon	Gelombang Pasang Tidal Wave	Abrasi Abrasion
(1)	(10)	(11)	(12)
1. Pangkalan Sesai	-	-	-
2. Purnama	-	-	-
3. Simpang Tetap Darul Ihsan	-	-	-
4. Bagan Keladi	-	-	-
Kecamatan Dumai Barat/ Dumai Barat District	-	-	-

Catatan/*Note*: ...Sumber/*Source*: Kantor Kelurahan di Kecamatan Dumai Barat/*Kelurahan Offices in Dumai Barat District*

Tabel 4.4.5
Table

Keberadaan Fasilitas/Upaya Antisipasi/Mitigasi Bencana Alam Menurut Desa/Kelurahan di Kecamatan Dumai Barat, 2023
Existence of Facilities/Efforts for Anticipation/Mitigation of Natural Disasters by Villages/Subdistrict by Villages/Subdistrict in Dumai Barat District, 2023

Desa/Kelurahan Village/Subdistrict	Sistem Peringatan Dini Bencana Alam Natural Disaster Early Warning System	Sistem Peringatan Dini Khusus Tsunami Tsunami Early Warning System	Perlengkapan Keselamatan Safety Equipment
(1)	(2)	(3)	(4)
1. Pangkalan Sesai	Tidak ada	Bukan wilayah potensi tsunami	Tidak ada
2. Purnama	Tidak ada	Bukan wilayah potensi tsunami	Tidak ada
3. Simpang Tetap Darul Ihsan	Tidak ada	Bukan wilayah potensi tsunami	Tidak ada
4. Bagan Keladi	Tidak ada	Bukan wilayah potensi tsunami	Tidak ada

Lanjutan Tabel/*Continued Table 4.4.5*

Desa/Kelurahan Village/Subdistrict	Rambu-Rambu dan Jalur Evakuasi Bencana Sign and Evacuation Route	Pembuatan, Perawatan, atau Normalisasi: Sungai, Kanal, Tanggul, Parit, Drainase, Waduk, Pantai, dll Manufacture, Maintenance, or Normalization: Rivers, Canals, Embankment, etc
(1)	(5)	(6)
1. Pangkalan Sesai	Tidak ada	Ada
2. Purnama	Tidak ada	Ada
3. Simpang Tetap Darul Ihsan	Tidak ada	Ada
4. Bagan Keladi	Tidak ada	Ada

Catatan/Note: ...

Sumber/Source: Kantor Kelurahan di Kecamatan Dumai Barat/*Kelurahan Offices in Dumai Barat District*

Tabel 4.4.6
Table

Banyaknya Desa/Kelurahan yang Memiliki Kelompok Kegiatan Olahraga Menurut Jenis Olahraga dan Ketersediaan Fasilitas/Lapangan Olahraga di Kecamatan Dumai Barat, 2023
Number of Villages/Subdistrict Having Sport Activities Groups by Type of Sport and Availability of Sport Facilities/Fields in Dumai Barat District, 2023

Jenis Olahraga <i>Type of Sport</i>	Kondisi Fasilitas/Lapangan Olahraga <i>Condition of Sport Facilities/Fields</i>			Tidak Ada Fasilitas/ Lapangan Olahraga <i>No Sport Facilities/ Fields</i>
	Baik	Rusak Sedang	Rusak Parah	
(1)	(2)	(3)	(4)	(5)
Sepak Bola/ <i>Soccer</i>	1	1	-	2
Bola Voli/ <i>Volley Ball</i>	3	-	-	1
Bulu Tangkis/ <i>Badminton</i>	1	-	-	3
Bola Basket/ <i>Basket Ball</i>	1	-	-	3
Tenis Lapangan/ <i>Court Tennis</i>	-	-	-	4
Tenis Meja/ <i>Table Tennis</i>	2	-	-	2
Futsal/ <i>Futsal</i>	1	1	-	2
Renang/ <i>Swimming</i>	-	-	-	4
Bela Diri/ <i>Martial Arts</i>	3	-	-	1
Bilyard/ <i>Billiards</i>	-	-	-	4
Fitnes, Aerobik, dll/ <i>Fitness, Aerobics, etc</i>	2	-	-	2
Lainnya/ <i>Others</i>	-	-	-	4

Catatan/*Note:* ...

Sumber/*Source:* Kantor Kelurahan di Kecamatan Dumai Barat/*Kelurahan Offices in Dumai Barat District*



PERTANIAN

AGRICULTURE

<https://dumikota.bps.go.id>

PENJELASAN TEKNIS

Pengumpulan data hortikultura dilakukan oleh Kepala Cabang Dinas (KCD)/Mantri Tani/Petugas Pengumpul Data Dinas Pertanian Kabupaten/Kota dengan metode perkiraan pengamatan lapang. Pengumpulan data menggunakan daftar register kecamatan dan daftar isian Survei Pertanian Hortikultura (SPH). Pengumpulan data menjadi tanggung jawab Dinas Pertanian Kabupaten/Kota. Pemeriksaan kelengkapan dan kebenaran isian dokumen SPH dilakukan oleh Dinas Pertanian Kabupaten/Kota. Hasilnya diserahkan kepada BPS Kabupaten/Kota untuk diolah. Validasi data dilakukan dalam forum sinkronisasi hasil pengolahan dan pencatatan baik di tingkat provinsi maupun pusat.

Tanaman sayuran dan buah-buahan semusim

Tanaman sayuran semusim adalah tanaman sumber vitamin, garam mineral dan lain-lain yang dikonsumsi dari bagian tanaman yang berupa daun, bunga, buah dan umbinya, yang berumur kurang dari setahun.

Tanaman buah-buahan semusim adalah tanaman sumber vitamin, garam mineral dan lain-lain yang dikonsumsi dari bagian tanaman yang berupa buah, berumur kurang dari satu tahun, tidak berbentuk pohon/rumpun tetapi menjalar dan berbatang lunak.

TECHNICAL NOTES

Horticulture data collection is performed by the Head of Regency/City Agriculture Branch Office or Data Collector Officer by using the Eye Estimate Methods. The data is collected using District Register Form dan Horticulture Survey Form. This data collection is the duty of Regency/City Office. The examination of completeness and validity of Horticulture Survey Form Stuffing is performed by Regency/City Agriculture Office. The result is submitted to Regency/City Statistics Office to be processed. Data validation is performed in registering and processing result synchronization forum at province and national level.

Seasonal vegetables and fruit plants

Seasonal vegetables plants are plants which contained of vitamin, mineral salt, etc, and consumed from part of plant in the form of leaf, flower, fruit and root with the age of less than one year.

Seasonal fruits plants are plants which contained of vitamin, mineral salt, etc, and consumed from the part of plant in the form of fruits. These plants are creeps with the age of less than one year.

Tanaman buah0buahan dan sayuran tahunan

Tanaman buah0buahan tahunan adalah tanaman sumber vitamin, garam mineral dan lain0lain yang dikonsumsi dari bagian tanaman yang berupa buah dan merupakan tanaman tahunan.

Tanaman sayuran tahunan adalah tanaman sumber vitamin, garam mineral dan lain0lain yang dikonsumsi dari bagian tanaman yang berupa daun, bunga, buah dan umbinya yang berumur lebih dari satu tahun serta berbentuk pohon.

Tanaman biofarmaka adalah tanaman yang bermanfaat untuk obat0obatan, kosmetik dan kesehatan yang dikonsumsi atau digunakan dari bagian0bagian tanaman seperti daun, batang, buah, umbi (rimpang) ataupun akar.

Tanaman hias adalah tanaman yang mempunyai nilai keindahan baik bentuk, warna daun, tajuk maupun bunganya, sering digunakan untuk penghias pekarangan dan lain sebagainya.

Luas panen tanaman hortikultura adalah luas tanaman sayuran, buah0buahan, biofarmaka dan tanaman hias yang yang diambil hasilnya/dipanen pada periode pelaporan. Luas panen untuk tanaman sayuran: luas tanaman yang dipanen sekaligus/habis/dibongkar dan luas

Annual fruit and vegetable plants

Annual fruits plants are plants as source of vitamin, contained mineral salt, etc, which are consumed from part of the plant in the form of fruits and more than one year of age.

Annual vegetable plants are plants as source of vitamin, contained mineral salt, etc, which are consumed from part of the plant in the form of vegetable and more than one year of age.

Medicinal plants are plants which are useful for medicine. It is consumed from part of the plants, either in the form of leaf, flower, fruit, tubber or root.

Ornamental plants are plants which have a beauty value, either in shape, colour of leaf, crown of flower, and they are often used as a yard decorator.

Harvested area is vegetable, fruit, medicinal and ornamental plant of crop being harvested for period of report. Harvested area of vegetables: entirely plant harvested/ demolished and plant harvested several times/undemolished.

tanaman yang dipanen berkali-kali (lebih dari satu kali)/belum habis.

1. Tanaman yang dipanen sekaligus/dibongkar adalah tanaman yang sehabis panen langsung dibongkar/dicabut, terdiri dari bawang merah, bawang putih, bawang daun, kentang, kol/kubis, kembang kol, petersai/sawi, wortel, lobak dan kacang merah.
2. Tanaman yang dipanen berkali-kali (lebih dari satu kali)/belum habis adalah tanaman yang pemanenannya lebih dari satu kali dan biasanya dibongkar apabila panen terakhir sudah tidak memadai lagi, terdiri dari : kacang panjang, cabe besar, cabe rawit, jamur, tomat, terung, buncis, ketimun, labu siam, kangkung, bayam, melon, semangka dan blewah.

Produksi adalah hasil menurut bentuk produk dari setiap tanaman sayuran, buah-buahan, biofarmaka dan tanaman hias yang diambil berdasarkan luas yang dipanen pada bulan/triwulan laporan.

1. *Entirely plant harvested/demolished are the plant usually harvested once and demolished to be substituted by other plants, consist of : shallots, garlic, leeks, potato, cabbage, cauli flower, mustard green, carrots, chinese radish and red kidney beans.*
2. *Plant harvested several times/undemolished are plant usually harvested more than once and being demolished after the harvested is economically not profitable, consist of : yard long beans, chili, small chili, mushroom, tomatoes, egg plant, french beans, cucumber, pumpkin/chajota, swamp cabbage, spinach, melon, watermelon and blewah .*

Production is the standard production quantity form of vegetable, fruit, medicinal and ornamental plant based on harvested area reported monthly/quarterly.

ULASAN

Sub sektor hortikultura terdiri dari tanaman sayur-sayuran, tanaman buah buahan, tanaman obat . Selama periode 2023 tanaman Kacang Panjang dan Jambu Air memiliki produksi terbesar masing-masing 1.740 kuintal dan 230 kuintal.

DESCRIPTION

Horticulture subsectors consist of vegetables, fruits, medicinal plants. In 2023, the production of Long bean and Water Apple was the two highest by 1,740 quintals and 230 quintals respectively.

<https://dumaikota.bps.go.id>

5.1 HORTIKULTURA HORTICULTURE

Tabel 5.1.1 Luas Panen Tanaman Sayuran dan Buah buahan Semusim Menurut Jenis Tanaman di Kecamatan Dumai Barat (ha), 2020-2023
Table *Harvested Area of Seasonal Vegetables and Fruits by Kind of Plant in Dumai Barat District (ha), 2020-2023*

Jenis Tanaman Kind of Plants	2020	2021	2022	2023
(1)	(2)	(3)	(4)	(5)
Bawang Merah	1,00	2,00	0,10	0,50
Bawang Putih	-	-	-	-
Bawang Daun	-	-	-	-
Kentang	-	-	-	-
Kubis	-	-	-	-
Kembang Kol	-	-	-	-
Petsai/Sawi	72,00	72,00	72,00	72,00
Wortel	-	-	-	-
Lobak	-	-	-	-
Kacang Merah	-	-	-	-
Kacang Panjang	14,00	13,00	12,00	4,50
Cabai Besar	6,00	-	-	-
Cabai Rawit	1,00	1,50	0,50	1,00
Paprika	-	-	-	-
Jamur*)	-	-	-	-
Tomat	-	-	-	1,00
Terung	-	-	0,25	1,50
Buncis	-	-	-	-

Lanjutan Tabel/*Continued Table 5.1.1*

Jenis Tanaman Kind of Plants	2020	2021	2022	2023
(1)	(2)	(3)	(4)	(5)
Ketimun	-	-	-	-
Labu Siam	-	-	-	-
Kangkung	72,00	72,00	72,00	72,00
Bayam	72,00	66,00	72,00	72,00
Melon	-	-	-	-
Semangka	-	-	-	-
Blewah	-	-	-	-
Stroberi	-	-	-	-
Cabai Besar/TW / Teropong**)	-	-	-	-
Cabai Keriting**)	-	4,00	3,25	-
Jamur Lainnya*)**)	-	-	-	-
Jamur Merang*)**)	-	-	-	-
Jamur Tiram*)**)	-	-	-	-
Mentimun**)	-	-	7,35	3,50

Catatan/Note: *) Luas diisi dalam m²

**) Jenis Tanaman tidak didata pada 2020

Sumber/Source: BPS, Statistik Pertanian Hortikultura SPH-SBS/BPS-Statistics Indonesia, Agricultural Statistic for Horticulture SPH-SBS

Tabel 5.1.2
Table

Produksi Tanaman Sayuran dan Buah-buahan Semusim Menurut Jenis Tanaman di Kecamatan Dumai Barat (kuintal), 2020-2023
Production of Seasonal Vegetables and Fruits by Kind of Plant in Dumai Barat District (quintal), 2020-2023

Jenis Tanaman Kind of Plants	2020	2021	2022	2023
(1)	(2)	(3)	(4)	(5)
Bawang Merah	8,00	24,00	0,50	15,00
Bawang Putih	-	-	-	-
Bawang Daun	-	-	-	-
Kentang	-	-	-	-
Kubis	-	-	-	-
Kembang Kol	-	-	-	-
Petsai/Sawi	3,50	1.350,00	1.200,00	1.149,00
Wortel	-	-	-	-
Lobak	-	-	-	-
Kacang Merah	-	-	-	-
Kacang Panjang	4,66	1.945,00	1.740,00	443,00
Cabai Besar	1,20	-	-	-
Cabai Rawit	50,00	27,00	6,00	150,00
Paprika	-	-	-	-
Jamur*)	-	-	-	-
Tomat	-	-	-	184,00
Terung	-	-	6,00	236,00
Buncis	-	-	-	-
Ketimun	-	-	-	-
Labu Siam	-	-	-	-

Lanjutan Tabel/*Continued Table 5.1.2*

Jenis Tanaman <i>Kind of Plants</i>	2020	2021	2022	2023
(1)	(2)	(3)	(4)	(5)
Kangkung	4,95	1.350,00	1.200,00	1.152,00
Bayam	4,95	1.250,00	1.200,00	1.139,00
Melon	-	-	-	-
Semangka	-	-	-	-
Blewah	-	-	-	-
Stroberi	-	-	-	-
Cabai Besar/TW / Teropong**)	-	-	-	-
Cabai Keriting**)	-	224,00	211,00	-
Jamur Lainnya*)**)	-	-	-	-
Jamur Merang*)**)	-	-	-	-
Jamur Tiram*)**)	-	-	-	-
Mentimun**)	-	-	564,00	273,00

Catatan/*Note*: *) Luas diisi dalam m²

**) Jenis Tanaman tidak didata pada 2020

Sumber/*Source*: BPS, Statistik Pertanian Hortikultura SPH-SBS/BPS-Statistics Indonesia, *Agricultural Statistic for Horticulture SPH-SBS*

Tabel 5.1.3 Luas Panen Tanaman Biofarmaka Menurut Jenis Tanaman di Kecamatan Dumai Barat (m²), 2020-2023
Table *Harvested Area of Medicinal Plants by Kind of Plant in Dumai Barat District (m²), 2020-2023*

Jenis Tanaman Kind of Plants	2020	2021	2022	2023
(1)	(2)	(3)	(4)	(5)
Jahe	12.750,0	1.500,0	1.000,0	200,0
Laos/Lengkuas	23.250,0	2.500,0	2.000,0	100,0
Kencur	-	-	-	-
Kunyit	-	-	2.000,0	400,0
Lempuyang	-	-	-	-
Temulawak	-	-	-	-
Temuireng	-	-	-	-
Temukunci	-	-	-	-
Dlingo/Dringo	-	-	-	-
Kapulaga	-	-	-	-
Mengkudu/Pace*)	-	-	-	-
Mahkota Dewa*)	-	-	-	-
Keji Beling	-	-	-	-
Sambiloto	-	-	-	-
Lidah Buaya	-	-	-	-
Jeruk Nipis**)	-	-	-	-
Serai***)	-	-	500,0	200,0

Catatan/Note: *) Untuk Luasan diisi dalam satuan Pohon

**) Jenis Tanaman tidak didata pada 2020

Sumber/Source: BPS, Statistik Pertanian Hortikultura SPH-TBF/BPS-Statistics Indonesia, Agricultural Statistic for Horticulture SPH-TBF

Tabel 5.1.4 **Produksi Tanaman Biofarmaka Menurut Jenis Tanaman di Kecamatan Dumai Barat (kg), 2020-2023**
Table **Production of Medicinal Plants by Kind of Plant in Dumai Barat District (kg), 2020-2023**

Jenis Tanaman Kind of Plants	2020	2021	2022	2023
(1)	(2)	(3)	(4)	(5)
Jahe	1.000,0	1.150,0	240,0	200,0
Laos/Lengkuas	1.000,0	2.300,0	1.080,0	100,0
Kencur	-	-	-	-
Kunyit	-	-	1.290,0	280,0
Lempuyang	-	-	-	-
Temulawak	-	-	-	-
Temuireng	-	-	-	-
Temukunci	-	-	-	-
Dlingo/Dringo	-	-	-	-
Kapulaga	-	-	-	-
Mengkudu/Pace*)	-	-	-	-
Mahkota Dewa*)	-	-	-	-
Keji Beling	-	-	-	-
Sambiloto	-	-	-	-
Lidah Buaya	-	-	-	-
Jeruk Nipis**)	-	-	-	-
Serai**)	-	-	1.500,0	600,0

Catatan/Note: *) Untuk Luasan diisi dalam satuan Pohon

**) Jenis Tanaman tidak didata pada 2020

Sumber/Source: BPS, Statistik Pertanian Hortikultura SPH-TBF/BPS-Statistics Indonesia, Agricultural Statistic for Horticulture SPH-TBF

Tabel 5.1.5
Table

Produksi Buah-Buahan dan Sayuran Tahunan Menurut Jenis Tanaman di Kecamatan Dumai Barat (kuintal), 2020-2023
Production of Annual Fruits and Vegetables by Kind of Plant in Dumai Barat District (quintal), 2020-2023

Jenis Tanaman <i>Kind of Plants</i>	2020	2021	2022	2023
(1)	(2)	(3)	(4)	(5)
Alpukat	-	61,50	45,00	-
Belimbing	-	-	-	16,90
Duku/Langsar/Kokosan	-	-	-	-
Durian	-	1.669,30	-	300,00
Jambu Biji	-	-	-	64,60
Jambu Air	36,00	162,00	230,00	157,00
Jeruk Siam/Keprak	-	-	-	-
Jeruk Besar	-	-	-	-
Mangga	187,00	40,00	14,76	453,00
Manggis	-	-	-	-
Nangka/Cempedak	486,00	51,60	-	22,50
Nenas*)	122,00	110,00	110,00	770,00
Pepaya	47,00	93,55	-	421,00
Pisang*)	-	36,70	172,00	316,00
Rambutan	-	238,88	-	722,00
Salak*)	-	-	-	-
Sawo	27,00	-	-	13,40
Markisa/Konyal	-	-	-	-
Sirsak	-	-	-	2,00
Sukun	-	-	-	37,50

Lanjutan Tabel/*Continued Table 5.1.5*

Jenis Tanaman <i>Kind of Plants</i>	2020	2021	2022	2023
(1)	(2)	(3)	(4)	(5)
Apel	-	-	-	-
Anggur	-	-	-	-
Melinjo	243,00	-	-	135,90
Petai	34,00	-	-	-
Jengkol	57,00	-	-	65,00
Buah Naga**)		-	-	-
Jeruk Lemon**)		-	-	-
Jeruk Pamelo**)		-	-	-
Lengkeng**)		-	-	-
Melinjo**)		-	-	135,90

Catatan/*Note*: *) Untuk Jumlah Tanaman diisi dalam satuan Rumpun

***) Jenis Tanaman tidak didata pada 2020

Sumber/*Source*: BPS, Statistik Pertanian Hortikultura SPH-BST/*BPS-Statistics Indonesia, Agricultural Statistic for Horticulture SPH-BST*

5.2 PERKEBUNAN ESTATE CROPS

Tabel 5.2.1 Luas Tanaman Perkebunan Menurut Jenis Tanaman di Kecamatan Dumai Barat (ha), 2020-2023
Table *Planted Area of Estate Crops by Type of Crops in Dumai Barat District (ha), 2020-2023*

Jenis Tanaman <i>Type of Crops</i>	2020	2021	2022	2023
(1)	(2)	(3)	(4)	(5)
Kelapa Sawit/ <i>Oil Palm</i>	115,5	115,5	115,0	825,0
Kelapa/ <i>Coconut</i>	212,5	212,5	213,0	177,5
Karet/ <i>Rubber</i>	-	-	-	-
Kakao/ <i>Cocoa</i>	2,0	1,3	3,0	3,0

Sumber/*Source*: Dinas Ketahanan Pangan dan Pertanian Kota Dumai/*Food Security and Agriculture Service of Dumai Municipality*

Tabel 5.2.2 **Produksi Tanaman Perkebunan Menurut Jenis Tanaman di Kecamatan Dumai Barat (ton), 2020-2023**
Table **Production of Estate Crops by Type of Crops in Dumai Barat District (ton), 2020-2023**

Jenis Tanaman <i>Type of Crops</i>	2020	2021	2022	2023
(1)	(2)	(3)	(4)	(5)
Kelapa Sawit/ <i>Oil Palm</i>	343,13	342,62	343,00	156,22
Kelapa/ <i>Coconut</i>	133,83	134,02	134,00	58,91
Karet/ <i>Rubber</i>	-	-	-	-
Kakao/ <i>Cocoa</i>	1,32	2,00	1,00	0,66

Sumber/*Source*: Dinas Ketahanan Pangan dan Pertanian Kota Dumai/*Food Security and Agriculture Service of Dumai Municipality*

5.3 PETERNAKAN LIVESTOCK

Tabel 5.3.1 Populasi Ternak Besar dan Kecil Menurut Jenis Ternak di Kecamatan Dumai Barat, 2020-2023
Table *Livestock Population by Kind of Livestock in Dumai Barat District, 2020-2023*

Jenis Ternak Type of Livestock	2020	2021	2022	2023
(1)	(2)	(3)	(4)	(5)
Sapi/Cattle	338	397	696	580
Kerbau/Buffalo	3	-	-	-
Kuda/Horse	-	-	-	-
Kambing/Goat	733	742	568	568
Domba/Sheep	32	37	37	37
Babi/Pig	-	-	-	-

Sumber/Source: Dinas Ketahanan Pangan dan Pertanian Kota Dumai/Food Security and Agriculture Service of Dumai Municipality

Tabel 5.3.2 **Populasi Unggas Menurut Jenis Unggas di Kecamatan Dumai Barat, 2020-2023**
Table **Poultry Population by Kind of Poultry in Dumai Barat District, 2020-2023**

Jenis Unggas Type of Poultry	2020	2021	2022	2023
(1)	(2)	(3)	(4)	(5)
Ayam Kampung/ <i>Native Chicken</i>	749	783	972	972
Ayam Pedaging/ <i>Broiler</i>	127.000	-	36.000	36.000
Itik/ <i>Duck</i>	116	437	398	398
Itik Manila/ <i>Muscovy Duck</i>	-	-	-	-

Sumber/Source: Dinas Ketahanan Pangan dan Pertanian Kota Dumai/*Food Security and Agriculture Service of Dumai Municipality*



**PARIWISATA, TRANSPORTASI
DAN KOMUNIKASI**

***TOURISM, TRANSPORTATION
AND COMMUNICATION***

PENJELASAN TEKNIS

1. **Hotel** adalah jenis akomodasi yang mempergunakan sebagian atau keseluruhan bangunan untuk jasa pelayanan penginapan, penyedia makanan dan minuman serta jasa lainnya (seperti restoran, binatu, dll) bagi masyarakat umum yang dikelola secara komersial dengan izin usaha sebagai hotel.
2. **Penginapan (hostel/motel/losmen/wisma)** adalah jenis akomodasi yang mempergunakan sebagian atau keseluruhan bangunan untuk jasa pelayanan penginapan bagi umum, biasanya tanpa fasilitas pelayanan makan minum yang dikelola secara komersial dengan izin usaha bukan hotel. Yang dicatat mencakup hostel, motel, matel, bumi perkemahan, pondok wisata, losmen, wisma, dan sejenisnya.
3. **Angkutan umum** adalah moda transportasi darat untuk masyarakat umum.
4. **Trayek angkutan** adalah lintasan/rute/jalur angkutan umum untuk pelayanan jasa angkutan orang atau orang dan barang yang mempunyai asal, tujuan, dan lintasan perjalanan yang tetap. Tidak termasuk yang hanya mengangkut barang saja.
5. **Kantor pos** adalah pemberi pelayanan komunikasi tertulis dan/atau surat elektronik,

TECHNICAL NOTES

1. **Hotel** is a type of accommodation that uses part or all of the building for lodging services, food and beverage providers and other services (such as restaurants, laundry, etc.) for the general public which is managed commercially with a business license as a hotel.
2. **Lodging (hostel/motel/inn/wisma)** is a type of accommodation that uses part or all of the building for lodging services for the public, usually without food and drink service facilities that are managed commercially with a nonhotel business license. Listed includes hostels, motels, matels, campgrounds, tourist lodges, inns, guesthouses, and the like.
3. **Public transportation** is a mode of land transportation for the general public.
4. **Transportation route** is a public transportation trajectory/route/lane for transportation services for people or persons and goods that have a fixed origin, destination, and travel trajectory. Does not include only transporting goods.
5. **Post office** is a provider of written communication services and/or electronic mail, package services,

layanan paket, layanan logistik, layanan transaksi keuangan, dan layanan keagenan pos untuk kepentingan umum.

6. **Kantor Pos Pembantu** adalah unit usaha PT Pos Indonesia (Persero) di luar kota yang mempertanggungjawabkan penerimaan dan pengeluaran serta kepengurusan eksploitasinya kepada Kantor Pos dan Giro.
 7. **Rumah pos** berfungsi sama seperti kantor pos dan kantor pos pembantu, bedanya rumah pos biasanya terletak di daerah terpencil.
 8. **Beroperasi** adalah jika fasilitas tersebut buka sesuai hari dan jam layanan yang telah ditentukan.
 9. **Jarang beroperasi** adalah jika fasilitas tersebut jarang buka sesuai hari dan jam layanan yang telah ditentukan.
 10. **Tidak beroperasi** adalah jika di desa ada sarana tersebut tetapi tidak pernah buka.
 11. **Pos keliling** adalah pelayanan pos (menjual, mengirim, dan menerima benda pos) keliling dengan menggunakan mobil atau sarana angkutan yang berfungsi sama seperti kantor pos atau kantor pos pembantu.
6. **Subsidiary Post Office** is a business unit of PT Pos Indonesia (Persero) outside the city which is responsible for receipts and expenditures as well as the management of its exploitation to the Post and Giro Offices.
 7. **Post houses** function the same as post offices and auxiliary post offices, the difference is that post houses are usually located in remote areas.
 8. **Operation** is if the facility is open according to the specified service days and hours.
 9. **Rarely operating** is if the facility is rarely open according to the days and hours of service that have been determined.
 10. **Not operating** is if there is such a facility in the village but it has never been opened.
 11. **Mobile Portal Service** is a mobile postal service (selling, sending, and receiving postal items) using a car or other means of transportation that functions the same as a post office or auxiliary post office.

ULASAN

Dalam kegiatan kepariwisataan diperlukan juga fasilitas penunjang seperti hotel, restoran, rumah makan, warung makan and lapangan olahraga. Jumlah hotel/penginapan adalah 4 unit.

Secara umum kemudahan akses transportasi di Kecamatan Dumai Barat sudah lancar. Kondisi demografi sebagian besar wilayah di tepi pantai dan rawa, namun sebagian besar kelurahan sudah memiliki jalan beraspal.

Untuk mendukung percepatan pembangunan suatu daerah, dibutuhkan layanan informasi dan komunikasi yang cepat. Data tentang sarana informasi dan komunikasi seperti kantor pos, menara telpon seluler dan warnet disajikan pada Bab 6 ini.

DESCRIPTION

Tourism activities are also necessary supporting facilities such as hotels, restaurants, diners, food stalls and sport field. Number of hotels/inns are 4 units.

Generally easy access to transport in the subdistrict of Dumai Barat is good progress. The demografi condition almost are coastly areas and swamps, but Almost village has been asphalted.

To support the accelerated development of an area, the required information and rapid communication. Data on information and communication facilities such as post offices, BTS Tower and Internet cafes are presented in this chapter.

6.1 PARIWISATA TOURISM

Tabel 6.1.1 Jumlah Sarana Akomodasi Menurut Desa/Kelurahan dan Jenis Akomodasi di Kecamatan Dumai Barat, 2023
Number of Accomodation Facilities by Villages/Subdistrict and Type of Accomodation in Dumai Barat District, 2023

Desa/Kelurahan <i>Village/Subdistrict</i>	Hotel <i>Hotel</i>	Penginapan <i>Inn</i>
(1)	(2)	(3)
1. Pangkalan Sesai	-	-
2. Purnama	3	2
3. Simping Tetap Darul Ihsan	1	1
4. Bagan Keladi	-	-
Kecamatan Dumai Barat/ <i>Dumai Barat District</i>	4	3

Catatan/Note: ...

Sumber/Source: Kantor Kelurahan di Kecamatan Dumai Barat/*Kelurahan Offices in Dumai Barat District*

**6.2 TRANSPORTASI
TRANSPORTATION**

Tabel 6.2.1 **Prasarana dan Sarana Transportasi Antar Desa/Kelurahan Menurut Desa/Kelurahan di Kecamatan Dumai Barat, 2023**
Inter-Villages/Subdistrict Transportation Infrastructure and Facilities by Villages/Subdistrict in Dumai Barat District, 2023

Desa/Kelurahan Village/Subdistrict	Jenis Prasarana Transportasi Type of Transportation Infrastructure	Keberadaan Angkutan Umum Availability of Public Transportation
(1)	(2)	(3)
1. Pangkalan Sesai	Darat	Ada, tanpa trayek tetap
2. Purnama	Darat	Ada, tanpa trayek tetap
3. Simpang Tetap Darul Ihsan	Darat	Ada, tanpa trayek tetap
4. Bagan Keladi	Darat	Tidak ada angkutan umum

Lanjutan Tabel/*Continued Table* 6.2.1

Desa/Kelurahan Village/Subdistrict	Jenis Permukaan Jalan Darat Terluas Type of The Widest Road Surface	Dapat Dilalui Kendaraan Bermotor Roda 4 atau Lebih Passable by Vehicle with 4 or more Wheels
(1)	(4)	(5)
1. Pangkalan Sesai	Aspal/beton	Sepanjang tahun
2. Purnama	Aspal/beton	Sepanjang tahun
3. Simpang Tetap Darul Ihsan	Aspal/beton	Sepanjang tahun
4. Bagan Keladi	Diperkeras (kerikil, batu, dll)	Sepanjang tahun

Catatan/*Note*: ...

Sumber/*Source*: Kantor Kelurahan di Kecamatan Dumai Barat/*Kelurahan Offices in Dumai Barat District*

**6.3 KOMUNIKASI
COMMUNICATION**

Tabel 6.3.1 Keberadaan Kantor Pos/Pos Pembantu/Rumah Pos, Pos Keliling, dan Perusahaan/Agen Jasa Ekspedisi Swasta Menurut Desa/Kelurahan di Kecamatan Dumai Barat, 2023
Number of Post Office/Subsidiary of Post Office, Mobile Portal Service, Private Expedition Service Company by Villages/Subdistrict in Dumai Barat District, 2023

Desa/Kelurahan <i>Village/Subdistrict</i>	Kantor Pos/Pos Pembantu/Rumah Pos <i>Post Office/Subsidiary of Post Office</i>	Pos Keliling <i>Mobile Portal Service</i>	Perusahaan/Agen Jasa Ekspedisi Swasta <i>Private Expedition Service Company</i>
(1)	(2)	(3)	(4)
1. Pangkalan Sesai	Tidak ada	Tidak ada	Tidak ada
2. Purnama	Tidak ada	Tidak ada	Tidak ada
3. Simpang Tetap Darul Ihsan	Tidak ada	Tidak ada	Beroperasi
4. Bagan Keladi	Tidak ada	Tidak ada	Tidak ada

Catatan/Note: ...

Sumber/Source: Kantor Kelurahan di Kecamatan Dumai Barat/*Kelurahan Offices in Dumai Barat District*

Tabel
Table 6.3.2

Jumlah Menara Telepon seluler dan Operator Layanan Komunikasi Telepon Seluler Menurut Desa/Kelurahan di Kecamatan Dumai Barat, 2023
Number of Base Transceiver Station (BTS) and Cellular Phone Communication Service Operators by Villages/ Subdistrict in Dumai Barat District, 2023

Desa/Kelurahan Village/Subdistrict	Jumlah Menara Telepon seluler Number of Base Transceiver Station (BTS)	Jumlah Operator Layanan Komunikasi Telepon Seluler Cellular Phone Communication Service Operators
(1)	(2)	(3)
1. Pangkalan Sesai	5	4
2. Purnama	5	5
3. Simpang Tetap Darul Ihsan	2	5
4. Bagan Keladi	2	5
Kecamatan Dumai Barat/ Dumai Barat District	14	19

Catatan/Note: ...

Sumber/Source: Kantor Kelurahan di Kecamatan Dumai Barat/Kelurahan Offices in Dumai Barat District

Tabel
Table 6.3.3

Kekuatan Sinyal Telepon Seluler dan Jenis Sinyal Internet Telepon Seluler Menurut Desa/Kelurahan di Kecamatan Dumai Barat, 2023
The Strenght of Cellular Phone Signal by Villages/Subdistrict in Dumai Barat District, 2023

Desa/Kelurahan Village/Subdistrict	Kekuatan Sinyal Telepon Seluler The Strenght of Cellular Phone Signal	Jenis Sinyal Internet Telepon Seluler Type of Cellular Phone Signal
(1)	(2)	(3)
1. Pangkalan Sesai	Sinyal kuat	5G / 4G / LTE
2. Purnama	Sinyal kuat	5G / 4G / LTE
3. Simpang Tetap Darul Ihsan	Sinyal sangat kuat	5G / 4G / LTE
4. Bagan Keladi	Sinyal sangat kuat	5G / 4G / LTE

Catatan/Note: ...

Sumber/Source: Kantor Kelurahan di Kecamatan Dumai Barat/*Kelurahan Offices in Dumai Barat District*



PERBANKAN, KOPERASI DAN PERDAGANGAN

BANKING, COOPERATIVE AND TRADE

PENJELASAN TEKNIS

1. **Bank Umum** adalah bank yang dapat memberikan jasa dalam proses pembayaran. Usaha dari bank umum adalah menghimpun dana masyarakat dalam bentuk giro, deposito berjangka, sertifikat deposito dan tabungan serta menyalurkan kredit. Bank umum mencakup bank umum pemerintah maupun swasta.
2. **Bank umum pemerintah** meliputi Bank Rakyat Indonesia (BRI), Bank Negara Indonesia (BNI), Bank Mandiri, Bank Pembangunan Daerah (BPD), Bank Tabungan Negara (BTN), dan Teras BRI.
3. **Bank umum swasta**, meliputi Bank Permata, Bank Syariah Mandiri, Bank Cimb Niaga, Bank BRI Syariah, Bank Central Asia (BCA), Bank Mutiara, Rabo Bank, Bank Sinarmas, dsb.
4. **Bank Perkreditan Rakyat (BPR)** adalah bank yang menerima simpanan dalam bentuk deposito berjangka, tabungan, atau bentuk lain yang disamakan dengan itu, menyalurkan dana dalam bentuk kredit kepada masyarakat yang membutuhkan. BPR dapat menempatkan dananya dalam bentuk Sertifikat BI (SBI), deposito berjangka, atau tabungan pada bank lain.
5. **Koperasi Unit Desa (KUD)** adalah suatu organisasi ekonomi yang bersifat sosial merupakan wadah

TECHNICAL NOTES

1. **Commercial Banks** are banks that can provide services in the payment process. The business of commercial banks is to collect public funds in the form of demand deposits, time deposits, certificates of deposit and savings and to channel credit. Commercial banks include government and private commercial banks.
2. **State-owned commercial banks** include Bank Rakyat Indonesia (BRI), Bank Negara Indonesia (BNI), Bank Mandiri, Regional Development Bank (BPD), State Savings Bank (BTN), and Teras BRI.
3. **Private commercial banks**, including Bank Permata, Bank Syariah Mandiri, Bank Cimb Niaga, Bank BRI Syariah, Bank Central Asia (BCA), Bank Mutiara, Rabo Bank, Bank Sinarmas, etc.
4. **Rural Banks (BPRs)** are banks that accept deposits in the form of time deposits, savings, or other equivalent forms, channeling funds in the form of credit to people in need. BPRs can place their funds in the form of BI Certificates (SBI), time deposits, or savings accounts with other banks.
5. **The Village Unit Cooperative (KUD)** is an economic organization that is social in nature as a

bagi pengembangan berbagai kegiatan ekonomi masyarakat perdesaan yang diselenggarakan oleh dan untuk masyarakat itu sendiri.

6. **Koperasi Industri Kecil dan Kerajinan Rakyat (Kopinkra)** merupakan koperasi yang beranggotakan industri0industri kecil dan kerajinan rakyat yang ada di wilayah desa/kelurahan.
7. **Koperasi Simpan Pinjam (Kospin)** adalah koperasi yang bergerak di bidang simpanan dan pinjaman.
8. **Koperasi lainnya**, seperti koperasi serbaguna dan koperasi konsumsi.
9. **Kelompok pertokoan** adalah sejumlah toko yang terdiri dari minimal 10 toko dan mengelompok dalam satu lokasi.
10. **Pasar** adalah tempat pertemuan antara penjual dan pembeli barang dan jasa. Pasar dapat menggunakan bangunan yang bersifat permanen atau semi permanen ataupun tanpa bangunan.
11. **Minimarket/swalayan** adalah sistem pelayanan mandiri, menjual berbagai jenis barang secara eceran, dan semua barang memiliki label harga, dengan luas bangunan kurang dari 400m².
12. **Supermarket**, atau dengan sebutan lain adalah tempat perdagangan dengan sistem pelayanan mandiri, semua barang memiliki label harga, dan luas

forum for the development of various economic activities of rural communities organized by and for the community itself.

6. **Small Industry Cooperatives and People's Crafts (Kopinkra)** is a cooperative consisting of small industries and people's crafts in the village/kelurahan area.
7. **Savings and Loans Cooperative (Kospin)** is a cooperative that is engaged in savings and loans.
8. **Other cooperatives**, such as multipurpose cooperatives and consumption cooperatives.
9. **A shopping group** is a number of stores consisting of a minimum of 10 stores and clustered in one location.
10. **The market** is a meeting place between sellers and buyers of goods and services. Markets can use buildings that are permanent or semi0permanent or without buildings.
11. **Minimarket/supermarket** is a self0service system, selling various types of goods in retail, and all goods have a price tag, with a building area of less than 400m².
12. **Supermarket**, or in other words, is a trading place with a self0service system, all goods have a price tag, and a minimum area of 400m².

minimal 400m².

- 13. Restoran** adalah suatu jenis usaha yang mempergunakan seluruh bangunan secara permanen untuk menyediakan jasa pangan yang pengolahan dan penyajiannya secara langsung di tempat sesuai dengan keinginan para pengguna jasa yang mempunyai ciri pembeli biasanya dikenakan pajak. Izin restoran dan kualifikasinya diberikan oleh Ditjen Pariwisata/Kanwil Parpostel setempat.

- 13. Restaurant** is a type of business that uses the entire building permanently to provide food services whose processing and presentation are directly on the spot in accordance with the wishes of service users who have the characteristics of a buyer, usually subject to tax. Restaurant permits and qualifications are granted by the local Directorate General of Tourism/Posttel and Tourism Office.

<https://dumaikota.bps.go.id>

ULASAN

DESCRIPTION

Keuangan Daerah

Local Finance

Realisasi penerimaan pajak bumi dan bangunan merupakan kesadaran masyarakat bahwa betapa pentingnya pajak bagi pembangunan sehingga setiap tahunnya realisasi penerimaan pajak hampir mencapai target yang telah ditetapkan.

Realization of revenue from property tax is an awareness that the importance of taxes for development so that each year tax revenue almost reached the set target

Fasilitas perbankan di Kecamatan Dumai Barat didominasi oleh bank milik pemerintah. Bank milik pemerintah pusat yang terdapat di Kelurahan Purnama yaitu Bank Rakyat Indonesia (BRI).

Banking facilities in the District of Dumai Barat is dominated by state-owned banks. The central government-owned bank located in the Village Purnama is Bank Rakyat Indonesia (BRI).

Jumlah bank di Kecamatan Dumai Barat tahun 2020 yang tersebar pada masing-masing kelurahan hanya sebanyak 1 unit terdiri dari 1 unit bank milik pemerintah pusat, 0 unit bank milik pemerintah daerah.

The number of bank in the District of Dumai Barat in 2020, spread in each village only 1 unit consisting of 1 unit of the central government-owned bank, 0 unit of local government-owned bank.

Perdagangan

Trade

Dalam buku ini juga disajikan sarana perdagangan komoditi penting di Kecamatan Dumai Barat.

In this book also presented some essential trading infrastructure commodities in the District of Dumai Barat.

Tabel 7.1
Table

Banyaknya Sarana Lembaga Keuangan Bank Menurut Desa/Kelurahan dan Jenis Bank di Kecamatan Dumai Barat, 2023
Number of Bank by Villages/Subdistrict and Type of Bank in Dumai Barat District, 2023

Desa/Kelurahan Village/Subdistrict	Bank Umum Pemerintah Government Bank	Bank Umum Swasta Private Bank	Bank Perkreditan Rakyat (BPR) Rural Bank
(1)	(2)	(3)	(4)
1. Pangkalan Sesai	-	-	-
2. Purnama	-	-	-
3. Simpang Tetap Darul Ihsan	-	-	-
4. Bagan Keladi	-	-	-
Kecamatan Dumai Barat/ Dumai Barat District	-	-	-

Catatan/Note: ...

Sumber/Source: Kantor Kelurahan di Kecamatan Dumai Barat/Kelurahan Offices in Dumai Barat District

Tabel 7.2
Table

**Banyaknya Koperasi Aktif Menurut Menurut Desa/
Kelurahan dan Jenis Koperasi di Kecamatan Dumai Barat,
2023**
*Number of Cooperative by Villages/Subdistrict and Type of
Cooperative in Dumai Barat District, 2023*

Desa/Kelurahan <i>Village/Subdistrict</i>	Koperasi Unit Desa (KUD) <i>Village Cooperative Unit</i>	Koperasi Industri Kecil dan Kerajinan Rakyat (Kopinkra) <i>Small Industry and Citizen Handicraft Cooperative</i>
(1)	(2)	(3)
1. Pangkalan Sesai	-	-
2. Purnama	-	-
3. Simpang Tetap Darul Ihsan	-	-
4. Bagan Keladi	-	-
Kecamatan Dumai Barat/ Dumai Barat District	-	-

Lanjutan Tabel/*Continued Table 7.2*

Desa/Kelurahan <i>Village/Subdistrict</i>		Koperasi Simpan Pinjam (Kospin) <i>Savings and Loan Cooperative</i>	Koperasi Lainnya <i>Other Cooperative</i>	Jumlah Koperasi Aktif <i>Total of Active Cooperative</i>
(1)		(4)	(5)	(6)
1.	Pangkalan Sesai	2	3	5
2.	Purnama	5	5	10
3.	Simpang Tetap Darul Ihsan	-	-	-
4.	Bagan Keladi	1	2	3
Kecamatan Dumai Barat/ <i>Dumai Barat District</i>		8	10	18

Catatan/*Note:* "

- Sumber/*Source:*
1. Dinas Perindustrian, Koperasi, dan UKM/ Industries, Cooperatives, Small & Medium Enterprises Service of Dumai Municipality
 2. Kantor Kelurahan di Kecamatan Medang Kampai/Kelurahan Offices in Dumai Barat Subdistrict

Tabel 7.3
Table

Banyaknya Sarana Perdagangan Menurut Desa/Kelurahan dan Jenis Sarana Perdagangan di Kecamatan Dumai Barat, 2023
Number of Trade Facilities by Villages/Subdistrict and Type of Trade Facilities in Dumai Barat District, 2023

Desa/Kelurahan <i>Village/Subdistrict</i>	Kelompok Pertokoan <i>Shopping Complexes</i>	Pasar dengan Bangunan Permanen <i>Markets in Permanent Building</i>	Pasar dengan Bangunan Semi Permanen <i>Market in Semi Permanent Building</i>
(1)	(2)	(3)	(4)
1. Pangkalan Sesai	2	-	-
2. Purnama	2	-	-
3. Simping Tetap Darul Ihsan	5	1	-
4. Bagan Keladi	-	-	-
Kecamatan Dumai Barat/ <i>Dumai Barat District</i>	9	1	-

Lanjutan Tabel/*Continued Table 7.3*

Desa/Kelurahan <i>Village/Subdistrict</i>		Pasar tanpa Bangunan <i>Market without Permanent Building</i>	Mini Market/ Swalayan/ Supermarket <i>Mini Market/Swalayan/ Supermarket</i>	Restoran/ Rumah Makan <i>Restaurant/ Food Stall</i>
(1)		(5)	(6)	(7)
1.	Pangkalan Sesai	-	2	7
2.	Purnama	-	7	2
3.	Simpang Tetap Darul Ihsan	-	6	2
4.	Bagan Keladi	-	-	-
Kecamatan Dumai Barat/ <i>Dumai Barat District</i>		-	15	11

Catatan/Note: ...

Sumber/Source: Kantor Kelurahan di Kecamatan Dumai Barat/*Kelurahan Offices in Dumai Barat District*

Tabel 7.4
Table

Banyaknya Sarana Pengisian Ulang Bahan Bakar Menurut Desa/Kelurahan dan Jenis Pengisian Ulang Bahan di Kecamatan Dumai Barat, 2023
Number of Refueling Facilities by Villages/Subdistrict and Type of Refueling Facilities in Dumai Barat District, 2023

Desa/Kelurahan Village/Subdistrict	Pangkalan LPG ¹ LPG Station ¹	Stasiun Pengisian Bahan Bakar Umum (SPBU) ² Public Refueling Station ²
(1)	(2)	(3)
1. Pangkalan Sesai	13	-
2. Purnama	21	1
3. Simpang Tetap Darul Ihsan	12	-
4. Bagan Keladi	9	-
Kecamatan Dumai Barat/ Dumai Barat District	55	1

Sumber/Source: 1. Dinas Perdagangan Kota Dumai/Trade Service of Dumai Municipality
2. Kantor Kelurahan di Kecamatan Dumai Barat/Kelurahan Offices in Dumai Barat District



ST 2023
SENSUS PERTANIAN

BerAKHLAK

Berorientasi Pelayanan Akuntabel Kompeten
Harmonis Loyal Adaptif Kolaboratif

DATA

MENCERDASKAN BANGSA

Enlighten The Nation



BADAN PUSAT STATISTIK KOTA DUMAI
BPS-Statistics of Dumai Municipality
Jl. Tuanku Tambusai - Dumai
Telp. (0765) 4300005
Homepage: www.dumiakota.bps.go.id
Email: bps1473@bps.go.id

ISSN 2830-0173



9

772830

017008