


Kecamatan **DEDAI** Dalam Angka 2023

Dedai Subdistrict in Figure 2023



**BADAN PUSAT STATISTIK
KABUPATEN SINTANG**


BPS - Statistics of Sintang Regency

Kecamatan

DEDAI

Dalam Angka 2023

Dedai Subdistrict in Figure 2023



KECAMATAN DEDAI DALAM ANGKA
Dedai Subdistrict in Figures
2023

ISSN: ...

No. Publikasi/*Publication Number*: 61070.2315

Katalog /*Catalog*: 1102001.6107150

Ukuran Buku/*Book Size*: 14,8 cm x 21 cm

Jumlah Halaman/*Number of Pages*: xxviii + 122 hal/*pages*

Naskah/*Manuscript*:

BPS Kabupaten Sintang

BPS-Statistics of Sintang Regency

Penyunting/*Editor*:

BPS Kabupaten Sintang

BPS-Statistics of Sintang Regency

Desain Kover/*Cover Design*:

BPS Kabupaten Sintang

BPS-Statistics of Sintang Regency

Ilustrasi Kover/*Cover Illustration*:

Fachrizal Safriel A, S.Tr.Stat

Diterbitkan oleh/*Published by*:

©BPS Kabupaten Sintang/*BPS-Statistics of Sintang Regency*

Dicetak oleh/*Printed by*:

BPS Kabupaten Sintang

Dilarang mengumumkan, mendistribusikan, mengomunikasikan, dan/atau menggandakan sebagian atau seluruh isi buku ini untuk tujuan komersil tanpa izin tertulis dari Badan Pusat Statistik Kabupaten Sintang.

Prohibited to announce, distribute, communicate, and/or copy part or all of this book for commercial purpose without permission from BPS-Statistics Indonesia of Sintang Regency.

TIM PENYUSUN/TEAM MEMBERS

Pengarah/Director

Puspo Sasmito, SST, M.I.Kom

Penanggung Jawab/Persons in Charge

Puspo Sasmito, SST, M.I.Kom

Penyunting/Editors

Hairia Muharimma, S.Tr.Stat

Pengolah Data dan Penulis Naskah/Data Processor and Writers

Arsah • Fatkhul Mukhlis Al-haq, S.Tr.Stat

Penata Letak/Layout Designers

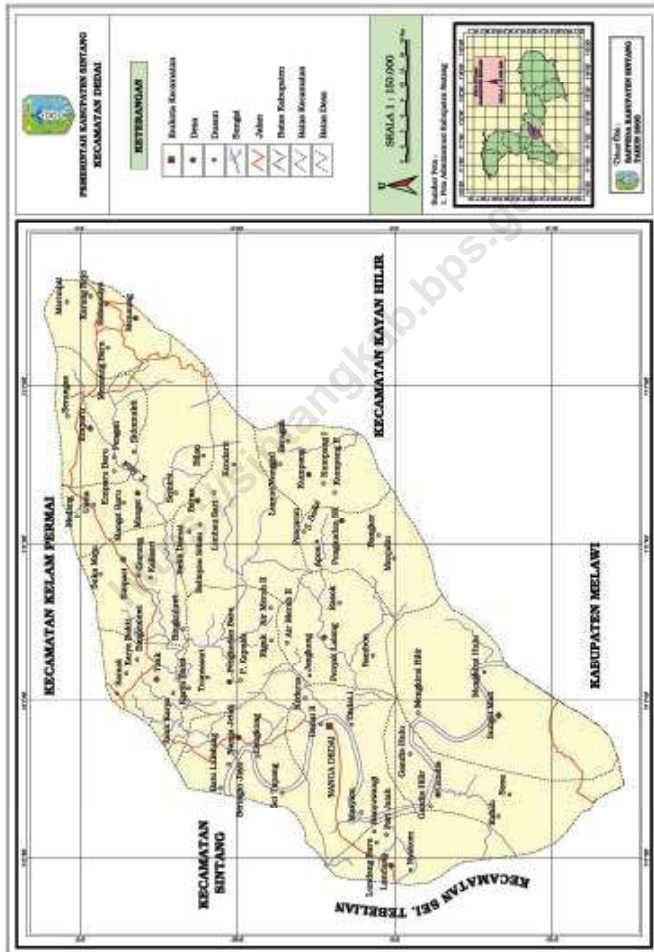
Fachrizal Safriel A, S.Tr.Stat

KONTRIBUTOR DATA/DATA CONTRIBUTORS

1. Kementerian Agama/*Ministry of Religious Affair*
2. Kementerian Pendidikan dan Kebudayaan/*Ministry of Education and Culture*
3. Badan Meteorologi Klimatologi dan Geofisika/*Meteorological, Climatology, and Geophysical Agency*
4. Badan Pusat Statistik/*BPS-Statistics Indonesia*

<https://sintangkab.bps.go.id>

PETA WILAYAH DEDAI MAP OF DEDAI



**KEPALA BPS KABUPATEN SINTANG
HEAD OF BPS-STATISTICS SINTANG REGENCY**



PUSPO SASMITO, SST, M.I.Kom



KATA PENGANTAR

Kecamatan Dedai Dalam Angka adalah publikasi BPS yang komprehensif, diterbitkan setiap tahun. Publikasi ini menyajikan beraneka jenis data dari berbagai bidang yang secara operasional ada di kecamatan. Secara umum buku ini dimaksudkan untuk memberikan gambaran tentang keadaan geografi, ciri dan keadaan sosial ekonomi penduduk serta kondisi sosial dan perekonomian Kecamatan Dedai.

Laporan ini dapat terwujud berkat kerja sama dan bantuan dari berbagai pihak, baik instansi pemerintah maupun swasta. Kepada semua pihak yang telah memberikan bantuan, disampaikan penghargaan dan ucapan terima kasih yang sebesar-besarnya.

Meskipun publikasi ini telah disiapkan sebaik-baiknya, tentunya masih banyak kekurangan dan kesalahan yang terjadi. Untuk itu, tanggapan dan saran dari para pemakai sangat diharapkan.

Sintang, September 2023
Kepala BPS
Kabupaten Sintang

Puspo Sasmito, SST, M.I.Kom



PREFACE

Dedai Subdistrict in Figures is a comprehensive BPS publication, published annually. This publication presents various types of data from various operations in the sub-district. In general, this book describes to provide an overview of the geographical situation, and the socio-economic conditions of the population as well

This report was made possible thanks to the cooperation and assistance of various parties, both government and private agencies. To all those who have provided assistance, I would like to express my deepest gratitude and appreciation.

Although this publication has been prepared as well as possible, of course there are still shortcomings and errors that occur. For this reason, it is expected and suggestions from users are very welcome.

*Sintang, September 2023
Head of BPS-Statistics Sintang Regency*

Puspo Sasmito, SST, M.I.Kom

DAFTAR ISI/CONTENTS

	Halaman <i>Page</i>
Kata Pengantar/ <i>Preface</i>	xi
Daftar Isi/ <i>Contents</i>	xiii
Daftar Tabel/ <i>List of Tables</i>	xv
Daftar Gambar/ <i>List of Figures</i>	xxiii
Penjelasan Umum/ <i>Explanatory Notes</i>	xxv
Daftar Singkatan/ <i>List of Abbreviation</i>	xxvii
1. Geografi dan Iklim/ <i>Geography and Climate</i>	1
2. Pemerintahan/ <i>Government</i>	13
3. Penduduk/ <i>Population</i>	23
4. Sosial dan Kesejahteraan Rakyat/ <i>Social and Welfare</i>	35
5. Pertanian/ <i>Agriculture</i>	73
6. Pariwisata, Transportasi, dan Komunikasi/ <i>Tourism, Transportation, and Communication</i>	87
7. Perbankan, Koperasi, dan Perdagangan/ <i>Banking, Cooperative, and Trade</i>	107

DAFTAR TABEL/LIST OF TABLES

	Halaman Page
1. GEOGRAFI DAN IKLIM/GEOGRAPHY AND CLIMATE	
1.1 KEADAAN GEOGRAFI GEOGRAPHY CONDITION	
1.1.1 Luas Daerah Menurut Desa/Kelurahan di Kecamatan Dedai, 2021 <i>Total Area by Villages/Kelurahan in Dedai Subdistrict, 2021</i>	8
1.1.2 Jarak ke Ibukota Kecamatan dan Ibukota Kabupaten/Kota Menurut Desa/Kelurahan di Kecamatan Dedai (km), 2021 <i>Distance to the Subdistrict Capital and Regency/Municipal Capital by Villages/Kelurahan in Dedai Subdistrict (km), 2021</i>	10
1.2 KEADAAN IKLIM CLIMATE CONDITION	
1.2.1 Pengamatan Unsur Iklim Menurut Bulan di Stasiun Pengamatan Badan Meteorologi Klimatologi dan Geofisika (BMKG) di Kabupaten Sintang, 2022 <i>Observation of Climate Elements by Month at Observation Station of the Meteorology Climatology and Geophysics Agency in Sintang Regency, 2022</i>	12
2. PEMERINTAHAN/GOVERNMENT	
2.1 WILAYAH ADMINISTRATIF ADMINISTRATIVE AREA	
2.1.1 Jumlah Rukun Warga (RW) dan Rukun Tetangga (RT) Menurut Desa/Kelurahan di Kecamatan Dedai, 2021 <i>Number of Rukun Warga and Rukun Tetangga by Villages/ Kelurahan in Dedai Subdistrict, 2021</i>	19
2.2 SUMBER DAYA MANUSIA HUMAN RESOURCES	
2.2.1 Jumlah Pegawai Negeri Sipil Menurut Pemerintah Daerah dan Jenis Kelamin, 2022 <i>Number of Civil Servants by Local Government and Sex, 2022</i>	21

2.2.2	Jumlah Pegawai Negeri Sipil Pemerintah Daerah Kecamatan Dedai Menurut Tingkat Pendidikan dan Jenis Kelamin, 2022 <i>Number of Civil Servants of Dedai District Government by Educational Level and Sex, 2022</i>	22
3.	PENDUDUK/POPULATION	
3.1	Penduduk, Distribusi Persentase Penduduk, Kepadatan Penduduk, Rasio Jenis Kelamin Penduduk Menurut Desa/Kelurahan di Kecamatan Dedai, 2022 <i>Population, Percentage Distribution of Population, Population Density, and Population Sex Ratio by Villages/Kelurahan in Dedai Subdistrict, 2022</i>	29
3.2	Jumlah Penduduk Menurut Kelompok Umur dan Jenis Kelamin di Kecamatan Dedai, 2022 <i>Population by Age Groups and Sex in Dedai Subdistrict, 2022</i>	33
4.	SOSIAL DAN KESEJAHTERAAN RAKYAT/SOCIAL AND WELFARE	
4.1	PENDIDIKAN EDUCATION	
4.1.1	Banyaknya Desa ¹ /Kelurahan yang Memiliki Fasilitas Sekolah Menurut Tingkat Pendidikan di Kecamatan Dedai, 2019–2021 <i>Number of Villages¹/Kelurahan Having Educational Facilities by Educational Level in Dedai Subdistrict, 2019–2021</i>	41
4.1.2	Jumlah Sekolah Menurut Tingkat Pendidikan di Kecamatan Dedai, 2021/2022 dan 2022/2023 <i>Number of Schools by Educational Level in Dedai Subdistrict, 2021/2022 and 2022/2023.....</i>	42
4.1.3	Jumlah Guru Menurut Tingkat Pendidikan di Kecamatan Dedai, 2021/2022 dan 2022/2023 <i>Number of Teachers by Educational Level in Dedai Subdistrict, 2021/2022 and 2022/2023.....</i>	43
4.1.4	Jumlah Murid Menurut Tingkat Pendidikan di Kecamatan Dedai, 2021/2022 dan 2022/2023	

	<i>Number of Pupils by Educational Level in Dedai Subdistrict, 2021/2022 and 2022/2023.....</i>	44
4.2	KESEHATAN	
	HEALTH	
4.2.1	Banyaknya Desa ¹ /Kelurahan yang Memiliki Sarana Kesehatan Menurut Jenis Sarana Kesehatan di Kecamatan Dedai, 2020–2022 <i>Number of Villages¹/Kelurahan Health Facilities by Type of Health Facilities in Dedai Subdistrict, 2019–2021.....</i>	45
4.2.2	Banyaknya Warga Penderita Kekurangan Gizi Menurut Desa/Kelurahan di Kecamatan Dedai, 2020 <i>Number of People with Malnutrition by Villages/Kelurahan in Dedai Subdistrict, 2020.....</i>	46
4.3	PERUMAHAN DAN LINGKUNGAN	
	HOUSING AND ENVIRONMENT	
4.3.1	Banyaknya Desa ¹ /Kelurahan Menurut Sumber Air Minum Sebagian Besar Keluarga di Kecamatan Dedai, 2019–2021 <i>Number of Villages¹/Kelurahan by Drinking Water Source of Majority Family in Dedai Subdistrict, 2019–2021.....</i>	48
4.3.2	Banyaknya Keluarga Menurut Desa/Kelurahan dan Jenis Pengguna Listrik di Kecamatan Dedai, 2021 <i>Number of Family by Villages/Kelurahan and Type of Electricity Consumer in Dedai Subdistrict, 2021.....</i>	49
4.3.3	Banyaknya Desa ¹ /Kelurahan Menurut Sumber Penerangan Jalan Utama Desa/Kelurahan di Kecamatan Dedai, 2019–2021 <i>Number of Villages¹/Kelurahan by Source of Villages/Kelurahan's Main Street Illumination in Dedai Subdistrict, 2019–2021.....</i>	51
4.3.4	Banyaknya Desa ¹ /Kelurahan Menurut Penggunaan Fasilitas Tempat Buang Air Besar Sebagian Besar Keluarga di Kecamatan Dedai, 2019–2021 <i>Number of Villages¹/Kelurahan by Toilet Facility Used by Majority Family in Dedai Subdistrict, 2019–2021.....</i>	52
4.3.5	Banyaknya Desa/Kelurahan Menurut Jenis Bahan Bakar untuk Memasak yang Digunakan Sebagian Besar Keluarga di Kecamatan Dedai, 2021 <i>Number of Villages/Kelurahan by Type of Cooking Fuel Used by Majority Family in Dedai Subdistrict, 2021.....</i>	53

**4.4 AGAMA DAN SOSIAL LAINNYA
RELIGION AND OTHER SOCIAL AFFAIRS**

4.4.1	Jumlah Tempat Peribadatan Menurut Desa/ Kelurahan di Kecamatan Dedai, 2021 <i>Number of Worship Places by Villages/Kelurahan in Dedai Subdistrict, 2021</i>	54
4.4.2	Banyaknya Kejadian Bencana Alam Menurut Desa/Kelurahan dan Jenis Bencana Alam di Kecamatan Dedai, 2020 <i>Number of Natural Disaster Events by Villages/Kelurahan and Type of Natural Disaster in Dedai Subdistrict, 2020</i>	56
4.4.3	Banyaknya Korban Jiwa Akibat Bencana Alam Menurut Desa/ Kelurahan dan Jenis Bencana Alam di Kecamatan Dedai, 2020 <i>Number of Fatalities Due to Natural Disasters by Villages/Kelurahan and Type of Natural Disaster in Dedai Subdistrict, 2020</i>	62
4.4.4	Keberadaan Fasilitas/Upaya Antisipasi/Mitigasi Bencana Alam Menurut Desa/Kelurahan di Kecamatan Dedai, 2021 <i>Existence of Facilities/Efforts for Anticipation/Mitigation of Natural Disasters by Villages/Kelurahan by Villages/Kelurahan in Dedai Subdistrict, 2021</i>	68
4.4.5	Banyaknya Desa/Kelurahan yang Memiliki Kelompok Kegiatan Olahraga Menurut Jenis Olahraga dan Ketersediaan Fasilitas/Lapangan Olahraga di Kecamatan Dedai, 2021 <i>Number of Villages/Kelurahan Having Sport Activities Groups by Type of Sport and Availability of Sport Facilities/Fields in Dedai Subdistrict, 2021</i>	72
5.	PERTANIAN/AGRICULTURE	
5.1	Luas Panen Tanaman Sayuran dan Buah-buahan Semusim Menurut Jenis Tanaman di Kecamatan Dedai (ha), 2019–2022 <i>Harvested Area of Seasonal Vegetables and Fruits by Kind of Plant in Dedai Subdistrict (ha), 2019–2022</i>	79
5.2	Produksi Tanaman Sayuran dan Buah-buahan Semusim Menurut Jenis Tanaman di Kecamatan Dedai (kuintal), 2019–2022 <i>Production of Seasonal Vegetables and Fruits by Kind of Plant in Dedai Subdistrict (quintal), 2019–2022</i>	80

5.3	<p>Luas Panen Tanaman Biofarmaka Menurut Jenis Tanaman di Kecamatan Dedai (m²), 2019–2022 <i>Harvested Area of Medicinal Plants by Kind of Plant in Dedai Subdistrict (m²), 2019–2022</i>.....</p>	81
5.4	<p>Produksi Tanaman Biofarmaka Menurut Jenis Tanaman di Kecamatan Dedai (kg), 2019–2022 <i>Production of Medicinal Plants by Kind of Plant in Dedai Subdistrict (kg), 2019–2022</i></p>	82
5.5	<p>Luas Panen Tanaman Hias Menurut Jenis Tanaman di Kecamatan Dedai (m²), 2019–2022 <i>Harvested Area of Ornamental Plants by Kind of Plant in Dedai Subdistrict (m²), 2019–2022</i>.....</p>	83
5.6	<p>Produksi Tanaman Hias Menurut Jenis Tanaman di Kecamatan Dedai (tangkai), 2019–2022 <i>Production of Ornamental Plants by Kind of Plant n Dedai Subdistrict (stalks), 2019–2022</i></p>	84
5.7	<p>Produksi Buah-Buahan dan Sayuran Tahunan Menurut Jenis Tanaman di Kecamatan Dedai (kuintal), 2019–2022 <i>Production of Annual Fruits and Vegetables by Kind of Plant in Dedai Subdistrict (quintal), 2019–2022</i></p>	85
6.	PARIWISATA, TRANSPORTASI, DAN KOMUNIKASI/TOURISM, TRANSPORTATION, AND COMMUNICATION	
6.1	PARIWISATA TOURISM	
6.1.1	<p>Jumlah Sarana Akomodasi Menurut Desa/Kelurahan dan Jenis Akomodasi di Kecamatan Dedai, 2021 <i>Number of Accomodation Facilities by Villages/Kelurahan and Type of Accomodation in Dedai Subdistrict, 2021</i></p>	94
6.2	TRANSPORTASI TRANSPORTATION	
6.2.1	<p>Prasarana dan Sarana Transportasi Antar Desa/Kelurahan Menurut Desa/Kelurahan di Kecamatan Dedai, 2021 <i>Inter-Villages/Kelurahan Transportation Infrastructure and Facilities by Villages/Kelurahan in Dedai Subdistrict, 2021</i>.....</p>	96

**6.3 KOMUNIKASI
COMMUNICATION**

6.3.1	Keberadaan Kantor Pos/Pos Pembantu/Rumah Pos, Pos Keliling, dan Perusahaan/Agen Jasa Ekspedisi Swasta Menurut Desa/Kelurahan di Kecamatan Dedai, 2021 <i>Number of Post Office/Subsidiary of Post Office, Mobile Portal Service, Private Expedition Service Company by Villages/Kelurahan in Dedai Subdistrict, 2021</i>	100
6.3.2	Jumlah Menara Telepon seluler dan Operator Layanan Komunikasi Telepon Seluler Menurut Desa/Kelurahan di Kecamatan Dedai, 2021 <i>Number of Base Transceiver Station (BTS) and Cellular Phone Communication Service Operators by Villages/Kelurahan in Dedai Subdistrict, 2021</i>	102
6.3.3	Kekuatan Sinyal Telepon Seluler dan Jenis Sinyal Internet Telepon Seluler Menurut Desa/Kelurahan di Kecamatan Dedai, 2021 <i>The Strenght of Celular Phone Signal by Villages/Kelurahan in Dedai Subdistrict, 2021</i>	104
7. PERBANKAN, KOPERASI, DAN PERDAGANGAN/BANKING, COOPERATIVE, AND TRADE		
7.1	Banyaknya Sarana Lembaga Keuangan Bank Menurut Desa/ Kelurahan dan Jenis Bank di Kecamatan Dedai, 2021 <i>Number of Bank by Villages/Kelurahan and Type of Bank in Dedai Subdistrict, 2021</i>	113
7.2	Banyaknya Koperasi Aktif Menurut Menurut Desa/ Kelurahan dan Jenis Koperasi di Kecamatan Dedai, 2021 <i>Number of Cooperative by Villages/Kelurahan and Type of Cooperative in Dedai Subdistrict, 2021</i>	115
7.3	Banyaknya Sarana Perdagangan Menurut Desa/Kelurahan dan Jenis Sarana Perdagangan di Kecamatan Dedai, 2021 <i>Number of Trade Facilities by Villages/Kelurahan and Type of Trade Facilities in Dedai Subdistrict, 2021</i>	119

<https://sintangkab.bps.go.id>

<https://sintangkab.bps.go.id>

DAFTAR GAMBAR/LIST OF FIGURES

	Halaman Page
1.1 Luas Daerah menurut Desa/Kelurahan (Km ²), 2021 <i>Total Area by Village/Kelurahan (Km²), 2021</i>	6
1.2 Jarak ke Ibukota Kecamatan Menurut Desa/ Kelurahan di Kecamatan Dedai (km), 2021 <i>Distance to the Subdistrict Capital by Village/Kelurahan in Dedai Subdistrict (km), 2021.....</i>	7
2.1 Jumlah Rukun Tetangga (RT) di Kecamatan Dedai, 2021 <i>Number of Rukun Tetangga (RT) in Dedai, 2021.....</i>	18
3.1 Jumlah Penduduk Menurut Desa di Kec Dedai, 2021 <i>Population by Village in Dedai, 2021.....</i>	28
4.1 Jumlah Sekolah Menurut Tingkat Pendidikan di Kec Dedai, 2022 <i>Number of Schools by Educational Level in Dedai Subdistrict, 2022.....</i>	40
5.1 Produksi Tanaman Biofarmaka Menurut Jenis Tanaman di Kecamatan Dedai (kg), 2022 <i>Production of Biopharmaca Plants by Type of Plant in Dedai Sub- district (kg), 2022</i>	78
6.1 Persentase Desa menurut Kekuatan Sinyal Telepon Seluler di Kecamatan Dedai, 2021 <i>Percentage of Villages by Strength of Mobile Phone Signal in Dedai Sub-district, 2021</i>	92
6.2 Persentase Desa menurut Jenis Sinyal Internet Telepon Seluler di Kecamatan Dedai, 2021 <i>Percentage of Villages by Type of Mobile Phone Internet Signal in Dedai Sub-district, 2021</i>	93
7.1 Persentase Desa yang Memiliki Koprasi Simpan Pinjam di Kecamatan Dedai, 2021 <i>Percentage of Villages with Savings and Loan Corporations in Dedai Sub-district, 2021</i>	112

<https://sintangkab.bps.go.id>

PENJELASAN UMUM/EXPLANATORY NOTES

Tanda-tanda, satuan-satuan, dan lain-lainnya yang digunakan dalam publikasi ini adalah sebagai berikut:

Symbols, measurement units, and acronyms which are used in this publication, are as follows:

1. TANDA-TANDA/SYMBOLS

Data tidak tersedia/ <i>Data not available</i>	: ...
Tidak ada atau nol / <i>Null or zero</i>	: -
Data dapat diabaikan/ <i>Data negligible</i>	: 0
Tanda decimal/ <i>Decimal point</i>	: ,
Data tidak dapat ditampilkan/ <i>Not applicable</i>	: NA
Angka estimasi/ <i>Estimated figures</i>	: e
Angka diperbaiki/ <i>Revised figures</i>	: r
Angka sementara/ <i>Preliminary figures</i>	: x
Angka sangat sementara/ <i>Very preliminary figures</i>	: xx
Angka sangat sangat sementara/ <i>Very very preliminary figures</i>	: Dedai

2. SATUAN/UNITS

barel/ <i>barrel</i>	: 158,99 liter/ <i>litres</i> = 1/6,2898 m ³
hektar (ha)/ <i>hectare (ha)</i>	: 10 000 m ²
kilometer (km)/ <i>kilometres (km)</i>	: 1 000 meter/ <i>meters (m)</i>
knot/ <i>knot</i>	: 1,8523 km/jam (<i>km/hour</i>)
kuintal/ <i>quintal</i>	: 100 kg
KWh	: 1 000 Watt hour
MWh	: 1 000 KWh
liter (untuk beras)/ <i>litre (for rice)</i>	: 0,80 kg
MMSCF	: 1/35,3 m ³
metrik ton (m.ton)/ <i>metric ton (m. ton)</i>	: 0,98421 long ton = 1 000 kg
ons/ <i>ounce</i>	: 28,31 gram/ <i>grams</i>
ton	: 1 000 kg

Satuan lain: buah, dus, butir, helai/lembar, kaleng, batang, pulsa, ton kilometer (ton-km), jam, menit, persen (%).

Other units: unit, pack, pieces, sheet, tin, pulse, ton-kilometres(ton-km), hour, minute, percent (%).

Perbedaan angka di belakang koma disebabkan oleh pembulatan angka.

The difference in decimal numbers is caused by rounding.

DAFTAR SINGKATAN/LIST OF ABBREVIATION

SI	: Stasiun Iklim/ <i>Climate Station</i>
SMPK	: Stasiun Meterologi Pertanian Khusus/ <i>Special Agricultural Meteorological Station</i>
t.t	: Tempat tidur/ <i>Bed</i>
BCG	: Bacillus Calmette Guerin
DPT	: Difteri, Pertusis, Tetanus/ <i>Diphtheria, Tetanus, and Pertussis</i>
TT	: Tetanus Toxoid
IOT	: Industri Obat Tradisional/ <i>Traditional Medicine Industry</i>
IKOT	: Industri Kecil Obat Tradisional/ <i>Traditional Medicine Small Industry</i>
Alkes	: Alat kesehatan/ <i>Health Kits</i>
PKRT	: Perbekalan Kesehatan Rumah tangga/ <i>Household Health Logistics</i>
Kompl	: Komplemen/ <i>Complement</i>
IRTP	: Industri Pangan Produksi Rumah Tangga/ <i>Foods Home Industry</i>
PBF	: Pedagang Besar Farmasi/ <i>Pharmacy Whole-seller</i>
GFK	: Gudang Farmasi Kab/Kota/Regency/ <i>Municipality Pharmacy Warehouse</i>
RB	: Rumah Bersalin/ <i>Delivery House</i>
Pustu	: Puskesmas pembantu/ <i>Auxiliary Public Health Center</i>
BP	: Balai Pengobatan/ <i>Polyclinic</i>
TPS	: Tempat Pembuangan Sampah Sementara / <i>landfill</i>
Jamkesmas	: Jaminan kesehatan masyarakat miskin/ <i>Poor public health insurance</i>
PJKMU	: Program Jaminan Kesehatan Masyarakat Umum/ <i>General Public Health Insurance Program</i>
SIUP	: Surat Ijin Usaha Perdagangan/ <i>Trading Permission Letter</i>
TDP	: Tanda Daftar Perusahaan/ <i>Company Registration Identity</i>
API	: Angka Pengenal Importir/ <i>Importer's Identity Number</i>

BAB 01

CHAPTER 01



GEOGRAFI DAN IKLIM

GEOGRAPHY AND CLIMATE

PENJELASAN TEKNIS

1. Sistem koordinat geografi digunakan untuk menunjukkan suatu titik di bumi berdasarkan garis lintang dan garis bujur.
2. Garis lintang yaitu garis vertikal yang mengukur sudut antara suatu titik dengan garis khatulistiwa. Titik di utara garis khatulistiwa dinamakan lintang utara sedangkan titik selatan khatulistiwa dinamakan Lintang Selatan.
3. Garis bujur yaitu horizontal yang mengukur sudut antara suatu titik dengan titik nol di bumi yaitu Greewnich di London Britania Raya yang merupakan titik bujur 0° dinamakan atau 360° yang diterima secara internasional. Titik di barat bujur 0° dinamakan Bujur Barat sedangkan titik di timur 0° dinamakan Bujur Timur.

TECHNICAL NOTES

1. *The geographic coordinate system is used to indicate a point on the earth based on latitude and longitude.*
2. *Latitude is a vertical line that measures the angle between a point and the equator. The point in the north of the equator is called north latitude, while the point in the south of the equator is called south latitude.*
3. *Longitude is a horizontal line that measures the angle between a point and zero on the earth, namely Greenwich in London, United Kingdom, which is the internationally accepted point of longitude 0° or 360° . The point west of longitude 0° is called West Longitude, while the point east of 0° is called East Longitude.*

<https://sintangkab.bps.go.id>

ULASAN

Kecamatan Dedai terletak di antara 00 06° Lintang Utara serta 00 18° Lintang Selatan dan 1110 20° Bujur Timur serta 1110 31° Bujur Barat. Batas wilayah administratif Kecamatan Dedai yaitu:

Utara : Kecamatan Ketungau Hilir
Selatan : Kecamatan Sintang
Timur : Kecamatan Kelam Permai
Barat : Kecamatan Sepauk

Kecamatan Dedai memiliki luas wilayah 307,65 Km² atau 1,42 persen dari luas wilayah Kabupaten Sintang atau merupakan wilayah terkecil kedua setelah Kecamatan Sintang. Desa Baras merupakan desa terluas di Kecamatan Dedai dengan luas 62,20 Km² atau 8,96 persen dari luas wilayah Kecamatan Dedai. Sementara itu, Desa Terusan merupakan desa dengan jumlah wilayah terkecil di Kecamatan Dedai dengan luas 7,40 Km² atau 1,07 persen dari luas wilayah Kecamatan Dedai.

DESCRIPTION

Kecamatan Dedai is located between 00 06° north latitude and 00 18° south latitude and 1110 20° east longitude and 1110 31° west longitude. The administrative boundaries of Kecamatan Dedai are:

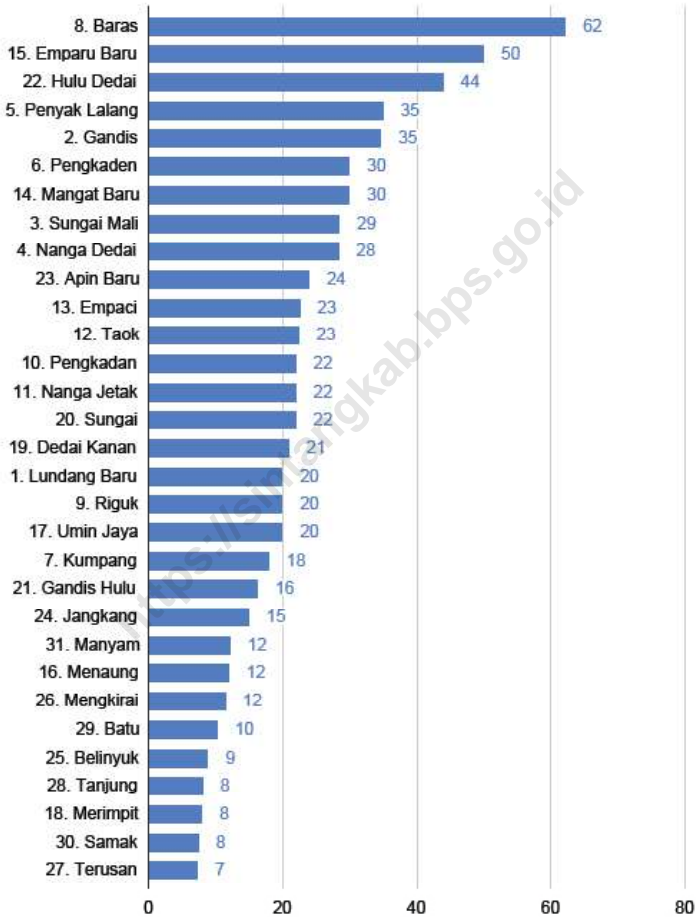
*North : Ketungau Hilir sub-district
South : Sintang sub-district
East : Kelam Permai District
West : Sepauk Sub-district*

Dedai Sub-district has an area of 307.65 Km² or 1.42 percent of the area of Sintang Regency or the second smallest area after Sintang Sub-district. Baras Village is the largest village in Dedai Sub-district with an area of 62.20 Km or 8.96 per cent of the area of Dedai Sub-district. Meanwhile, Terusan Village is the village with the smallest area in Dedai Sub-district with an area of 7.40 Km² or 1.07 per cent of the area of Dedai Sub-district.

Gambar
Figures

1.1

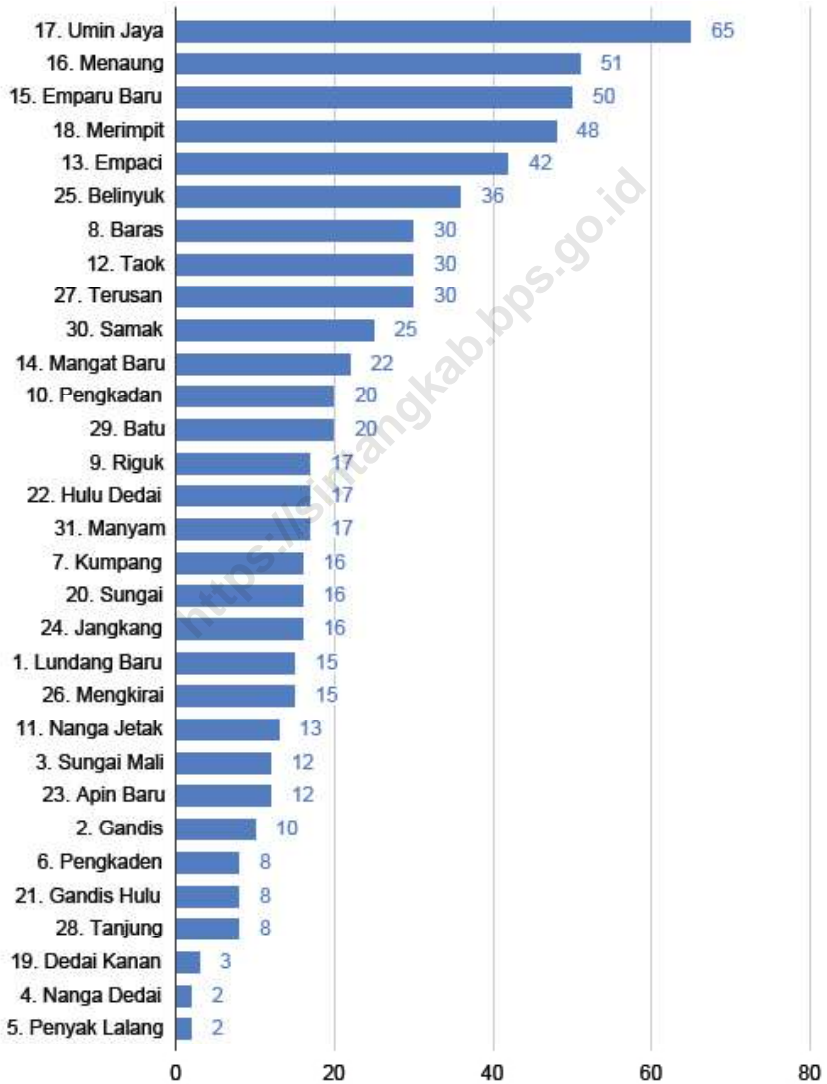
Luas Daerah menurut Desa/Kelurahan (Km²), 2021
Total Area by Village/Kelurahan (Km²), 2021



Sumber/Source : Kantor Camat Dedai

Gambar 1.2
Figures

Jarak ke Ibukota Kecamatan Menurut Desa/Kelurahan di Kecamatan Dedai (km), 2021
Distance to the Subdistrict Capital by Village/Kelurahan in Dedai Subdistrict (km), 2021



Sumber/Source: Kantor Camat Dedai

1.1 KEADAAN GEOGRAFI GEOGRAPHY CONDITION

Tabel 1.1.1 Luas Daerah Menurut Desa/Kelurahan di Kecamatan Dedai, 2021
Table *Total Area by Villages/Kelurahan in Dedai Subdistrict, 2021*

Desa/Kelurahan <i>Village/Kelurahan</i>	Luas <i>Total Area</i> (km ² /sq.km)	Persentase terhadap Luas <i>Kecamatan</i> <i>Percentage to Subdistrict Area</i>
(1)	(2)	(3)
1. Lundang Baru	20,00	2,88
2. Gandis	34,68	5,00
3. Sungai Mali	28,50	4,11
4. Nanga Dedai	28,40	4,09
5. Penyak Lalang	35,00	5,04
6. Pengkaden Sungai Rupa	30,00	4,32
7. Kumpang	18,00	2,59
8. Baras	62,20	8,96
9. Riguk	20,00	2,88
10. Pengkadan Baru	22,00	3,17
11. Nanga Jetak	22,00	3,17
12. Taok	22,50	3,24
13. Empaci	22,60	3,26
14. Mangat Baru	30,00	4,32
15. Emparu Baru	50,00	7,20
16. Menaung Baru	12,00	1,73
17. Umin Jaya	20,00	2,88
18. Merimpit Baru	8,00	1,15
19. Dedai Kanan	21,00	3,03
20. Sungai Tapang	22,00	3,17
21. Gandis Hulu	16,32	2,35
22. Hulu Dedai	44,00	6,34

Lanjutan Tabel/*Continued Table 1.1.1*

Desa/Kelurahan Village/Kelurahan	Luas Total Area (km²/sq.km)	Persentase terhadap Luas Kecamatan Percentage to Subdistrict Area
(1)	(2)	(3)
23. Apin Baru	24,00	3,46
24. Jangkang	15,00	2,16
25. Belinyuk Sibau	8,90	1,28
26. Mengkirai Jaya	11,50	1,66
27. Terusan	7,40	1,07
28. Tanjung	8,10	1,17
29. Batu Landung	10,30	1,48
30. Samak	7,50	1,08
31. Manyam	12,20	1,76
Kecamatan Dedai	694,10	100,00

Catatan/Note: ...

Sumber/Source: Kantor Camat Dedai

Tabel
Table 1.1.2

Jarak ke Ibukota Kecamatan dan Ibukota Kabupaten/Kota Menurut Desa/Kelurahan di Kecamatan Dedai (km), 2021
Distance to the Subdistrict Capital and Regency/Municipal Capital by Villages/Kelurahan in Dedai Subdistrict (km), 2021

Desa/Kelurahan Village/Kelurahan	Jarak ke Ibukota Kecamatan Distance to Subdistrict Capital	Jarak ke Ibukota Kabupaten/ Kota Distance to Regency/Municipal Capital
(1)	(2)	(3)
1. Lundang Baru	15	35
2. Gandis	10	37
3. Sungai Mali	12	70
4. Nanga Dedai	2	42
5. Penyak Lalang	2	47
6. Pengkaden Sungai Rupa	8	61
7. Kumpang	16	72
8. Baras	30	46
9. Riguk	17	48
10. Pengkadan Baru	20	36
11. Nanga Jetak	13	26
12. Taok	30	24
13. Empaci	42	37
14. Mangat Baru	22	48
15. Emparu Baru	50	45
16. Menaung Baru	51	55
17. Umin Jaya	65	75
18. Merimpit Baru	48	54
19. Dedai Kanan	3	42
20. Sungai Tapang	16	31
21. Gandis Hulu	8	48
22. Hulu Dedai	17	64

Lanjutan Tabel/*Continued Table* 1.1.2

Desa/Kelurahan Village/Kelurahan	Jarak ke Ibukota Kecamatan Distance to Subdistrict Capital	Jarak ke Ibukota Kabupaten/ Kota Distance to Regency/Municipal Capital
(1)	(2)	(3)
23. Apin Baru	12	54
24. Jangkang	16	46
25. Belinyuk Sibau	36	37
26. Mengkirai Jaya	15	70
27. Terusan	30	32
28. Tanjung	8	35
29. Batu Landung	20	41
30. Samak	25	23
31. Manyam	17	32

Catatan/*Note*: ...

Sumber/*Source*: BPS, Pendataan Potensi Desa (Podes) 2021/*BPS-Statistics Indonesia, Village Potential Data Collecting 2021*

1.2 KEADAAN IKLIM CLIMATE CONDITION

Tabel 1.2.1 Pengamatan Unsur Iklim Menurut Bulan di Stasiun
Table Pengamatan Badan Meteorologi Klimatologi dan Geofisika (BMKG) di Kabupaten Sintang, 2022
Observation of Climate Elements by Month at Observation Station of the Meteorology Climatology and Geophysics Agency in Sintang Regency, 2022

Bulan Month	Jumlah Curah Hujan Number of Precipitation (mm)	Jumlah Hari Hujan (hari) Number of Rainy Days (day)
(1)	(2)	(3)
Januari/January	193,2	28,0
Februari/February	464,6	27,0
Maret/March	392,2	25,0
April/April	161,4	27,0
Mei/May	368,2	28,0
Juni/June	292,5	29,0
Juli/July	199,3	30,0
Agustus/August	550,6	30,0
September/September	450,9	29,0
Oktober/October	266,9	30,0
November/November	302,4	29,0
Desember/December	265,7	28,0

Catatan/Note:

Sumber/Source: Badan Meteorologi, Klimatologi, dan Geofisika/Meteorological, Climatological, and Geophysical Agency

BAB 02

CHAPTER 02



PEMERINTAHAN *GOVERNMENT*

PENJELASAN TEKNIS

1. Kecamatan adalah pembagian wilayah administratif di Indonesia di bawah kabupaten atau kota.
2. Kelurahan adalah satuan wilayah yang ditempati oleh sejumlah penduduk yang mempunyai organisasi pemerintahan terendah langsung di bawah kecamatan.
3. Desa adalah satuan wilayah yang ditempati oleh sejumlah penduduk sebagai kesatuan masyarakat termasuk di dalamnya kesatuan masyarakat hukum yang mempunyai organisasi pemerintahan terendah dan langsung di bawah Camat serta berhak menyelenggarakan rumah tangga sendiri

TECHNICAL NOTES

1. *Sub-district is the division of administrative territory in Indonesia under districts or cities*
2. *Kelurahan is an area occupied by a number of residents who have the lowest government organization directly under the sub-district.*
3. *Village is an area occupied by a number of residents as a community unit, including a legal community unit that has the lowest government organization and is directly under the Camat and has the right to organize their own household.*

<https://sintangkab.bps.go.id>

ULASAN

Semenjak dikeluarkannya PERDA Nomor 3 Tahun 2019 tentang Pemindahan Ibu Kota Kecamatan Ketungau Hilir, Ketungau Hulu, dan Kecamatan Dedai Kabupaten Sintang, ibu kota Kecamatan Dedai yang dulunya berkedudukan di Desa Nanga Dedai dipindahkan ke Desa Penyak Lalang. Selain itu, semenjak dikeluarkannya PERDA Nomor 16 Tahun 2011 tentang Pembentukan Desa di Kecamatan Dedai Kabupaten Sintang, sampai dengan tahun 2021, tidak ada perubahan dari jumlah desa di Kecamatan Dedai yaitu sebanyak 31 desa.

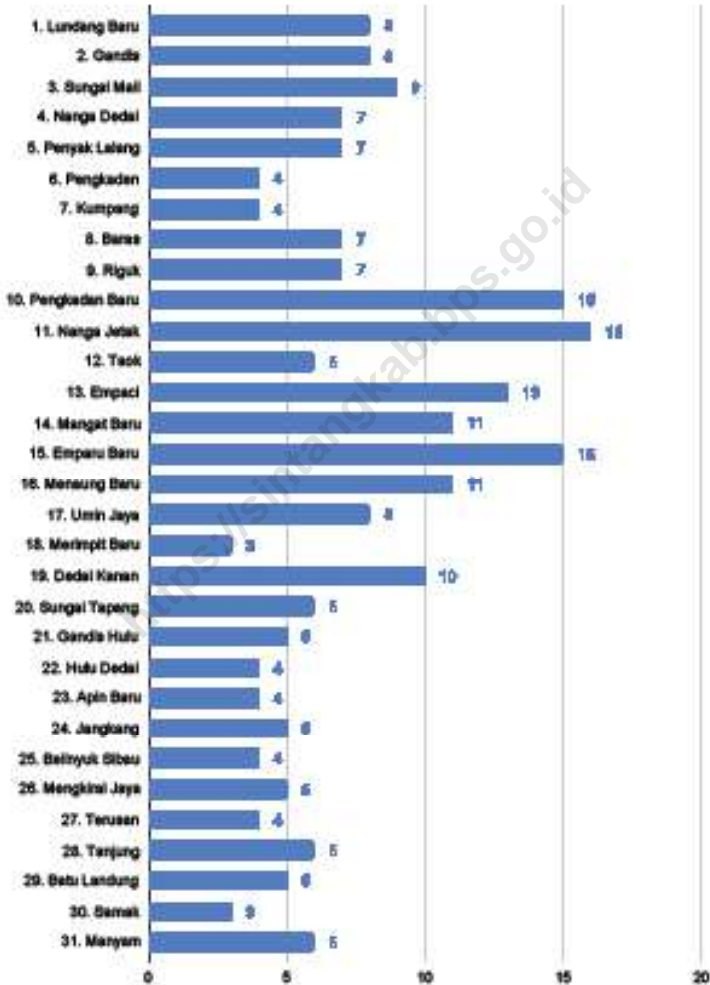
DESCRIPTION

Since the issuance of Regional Regulation Number 3 of 2019 concerning the Transfer of the Capital City of Ketungau Hilir, Ketungau Hulu, and Dedai Subdistricts, Sintang Regency, the capital city of Dedai Subdistrict, which was formerly domiciled in Nanga Dedai Village, has been moved to Penyak Lalang Village. In addition, since the issuance of PERDA Number 16 of 2011 concerning Village Formation in Dedai Subdistrict, Sintang Regency, until 2021, there has been no change in the number of villages in Dedai Subdistrict, which is 31 villages.

Gambar
Figures

2.1

Jumlah Rukun Tetangga (RT) di Kecamatan Dedai, 2021
Number of Rukun Tetangga (RT) in Dedai, 2021



Sumber/Source : BPS, Pendataan Potensi Desa (Podes) 2021/BPS-Statistics Indonesia, Village Potential Data Collecting 2021

2.1 WILAYAH ADMINISTRATIF ADMINISTRATIVE AREA

Tabel 2.1.1 Jumlah Rukun Warga (RW) dan Rukun Tetangga (RT) Menurut Desa/Kelurahan di Kecamatan Dedai, 2021
Table *Number of Rukun Warga and Rukun Tetangga by Villages'/Kelurahan in Dedai Subdistrict, 2021*

Desa/Kelurahan <i>Village/Kelurahan</i>	Rukun Warga (RW) <i>Rukun Warga</i>	Rukun Tetangga (RT) <i>Rukun Tetangga</i>
(1)	(2)	(3)
1. Lundang Baru	...	8
2. Gandis	...	8
3. Sungai Mali	...	9
4. Nanga Dedai	...	7
5. Penyak Lalang	...	7
6. Pengkaden Sungai Rupa	...	4
7. Kumpang	...	4
8. Baras	...	7
9. Riguk	...	7
10. Pengkadan Baru	...	15
11. Nanga Jetak	...	16
12. Taok	...	6
13. Empaci	...	13
14. Mangat Baru	...	11
15. Emparu Baru	...	15
16. Menaung Baru	...	11
17. Umin Jaya	...	8
18. Merimpit Baru	...	3
19. Dedai Kanan	...	10
20. Sungai Tapang	...	6
21. Gandis Hulu	...	5
22. Hulu Dedai	...	4

Lanjutan Tabel/*Continued Table 2.1.1*

Desa/Kelurahan Village/Kelurahan	Rukun Warga (RW) Rukun Warga	Rukun Tetangga (RT) Rukun Tetangga
(1)	(2)	(3)
23. Apin Baru	...	4
24. Jangkang	...	5
25. Belinyuk Sibau	...	4
26. Mengkirai Jaya	...	5
27. Terusan	...	4
28. Tanjung	...	6
29. Batu Landung	...	5
30. Samak	...	3
31. Manyam	...	6
Kecamatan Dedai	...	226

Catatan/Note: ...

Sumber/Source: BPS, Pendataan Potensi Desa (Podes) 2021/BPS-Statistics Indonesia, Village Potential Data Collecting 2021

2.2 SUMBER DAYA MANUSIA HUMAN RESOURCES

Tabel 2.2.1 Jumlah Pegawai Negeri Sipil Menurut Pemerintah Daerah dan Jenis Kelamin, 2022
Table *Number of Civil Servants by Local Government and Sex, 2022*

Pemerintah Daerah Local Government	Laki-Laki Male	Perempuan Female	Jumlah Total
(1)	(2)	(3)	(4)
Pemerintah Daerah Kecamatan Dedai	18	5	23
Pemerintah Daerah Desa Dedai

Catatan/Note: ...

Sumber/Source: Badan Kepegawaian dan Pengembangan Sumber Daya Manusia Kab. Sintang/ *Personnel and Human Resources Development Agency Kab. Sintang*

Tabel 2.2.2
Table

**Jumlah Pegawai Negeri Sipil Pemerintah Daerah
Kecamatan Dedai Menurut Tingkat Pendidikan dan Jenis
Kelamin, 2022**
**Number of Civil Servants of Dedai District Government by
Educational Level and Sex, 2022**

Tingkat Pendidikan <i>Educational Level</i>	Laki-Laki <i>Male</i>	Perempuan <i>Female</i>	Jumlah <i>Total</i>
(1)	(2)	(3)	(4)
Sekolah Dasar (SD) <i>Primary School</i>	-	-	-
SMP/Sederajat <i>Junior High School</i>	-	-	-
SMA/Sederajat <i>Senior High School</i>	11	1	12
Diploma I/Akta I <i>Diploma I/Akta I</i>	-	-	-
Diploma II/Akta II <i>Diploma II/Akta II</i>	-	-	-
Diploma III/Akta III <i>Diploma III/Akta III</i>	-	1	1
Diploma IV/Akta IV <i>Diploma IV/Akta IV</i>	-	-	-
S1/Sarjana <i>Under Graduate/Bachelor</i>	1	2	3
S2/Pasca Sarjana <i>Graduate</i>	3	-	3
S3/Doktor/Ph.D <i>Post Graduate</i>	-	-	-
Jumlah/Total	15	4	19

Catatan/Note: ...

Sumber/Source: Badan Kepegawaian dan Pengembangan Sumber Daya Manusia Kab. Sintang/ *Personnel and Human Resources Development Agency Kab. Sintang*

BAB 03

CHAPTER 03



PENDUDUK *POPULATION*

PENJELASAN TEKNIS

1. Sumber utama data kependudukan adalah sensus penduduk yang dilaksanakan setiap sepuluh tahun sekali. Sensus penduduk telah dilaksanakan sebanyak tujuh kali sejak Indonesia merdeka, yaitu tahun 1961, 1971, 1980, 1990, 2000, 2010 dan 2020. Di dalam sensus penduduk, pencacahan dilakukan terhadap seluruh penduduk yang berdomisili di wilayah teritorial Indonesia termasuk warga negara asing kecuali anggota korps diplomatik negara sahabat beserta keluarganya.
2. Proyeksi penduduk merupakan suatu perhitungan ilmiah yang didasarkan pada asumsi dari komponen-komponen perubahan penduduk, yaitu kelahiran, kematian, dan migrasi. Proyeksi penduduk Indonesia 2010–2035 menggunakan data dasar penduduk hasil SP2010.
3. Penduduk Indonesia adalah semua orang yang berdomisili di wilayah teritorial Indonesia selama 1 tahun atau lebih dan atau mereka yang berdomisili kurang dari 1 tahun tetapi bertujuan menetap.
4. Kepadatan penduduk adalah rasio banyaknya penduduk per

TECHNICAL NOTES

1. *The main source of population data is the population census which is conducted every ten years. The population census has been carried out seven times since Indonesia's independence, namely 1961, 1971, 1980, 1990, 2000, 2010 and 2020. In the population census, the census is carried out on all residents who are domiciled in the Indonesian territory, including foreign nationals except members of the corps. diplomatic relations of friendly countries and their families.*
2. *Population projection is a scientific calculation based on assumptions of the components of population change, namely births, deaths, and migration. The population projection for Indonesia 2010–2035 uses the basic population data from the SP2010.*
3. *Indonesian residents are all people who are domiciled in the Indonesian territory for 1 year or more and or those who are domiciled for less than 1 year but aim to settle down.*
4. *Population density is the ratio of the number of people per square kilometer.*
5. *The sex ratio is the ratio between the male population and the female population in a certain area and time. Usually expressed as the*

kilometer persegi.

5. Rasio jenis kelamin adalah perbandingan antara penduduk laki-laki dan penduduk perempuan pada suatu wilayah dan waktu tertentu. Biasanya dinyatakan dengan banyaknya penduduk laki-laki untuk 100 penduduk perempuan.

number of male residents for 100 female residents.

<https://sintangkab.bps.go.id>

ULASAN

Pada tahun 2022 penduduk Kecamatan Dedai mencapai 30.348 jiwa dengan rasio laki-laki terhadap perempuan sebesar 105, ini berarti terdapat 104 penduduk laki-laki di setiap 100 penduduk perempuan. Kepadatan penduduk per km² sekitar 50,62 jiwa.

Di Kecamatan Dedai, Desa Nanga Jetak merupakan desa dengan jumlah penduduk terbesar, jumlah penduduk di Desa Nanga Jetak adalah 2.076 jiwa, sedangkan Desa Manyam merupakan desa di Kecamatan Dedai dengan jumlah penduduk terkecil yaitu sebesar 313 jiwa.

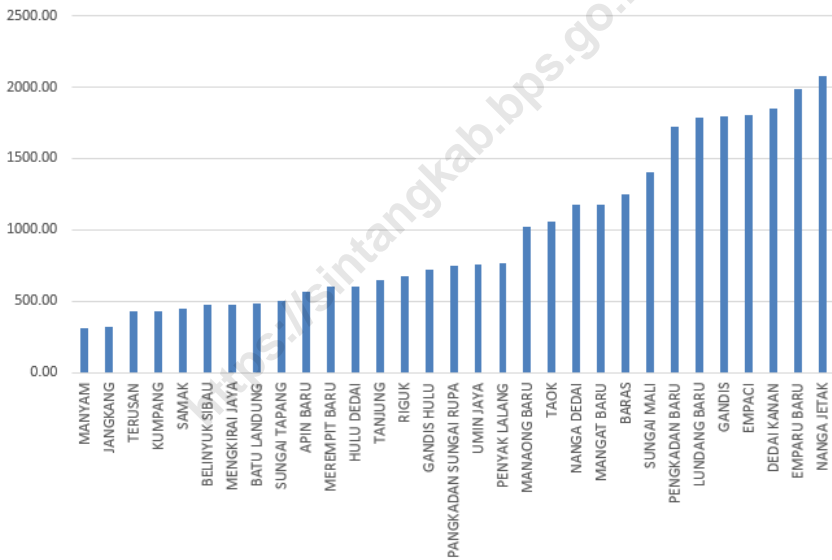
DESCRIPTION

Pada tahun 2022 penduduk Kecamatan Dedai mencapai 30.348 jiwa dengan rasio laki-laki terhadap perempuan sebesar 105, ini berarti terdapat 104 penduduk laki-laki di setiap 100 penduduk perempuan. Kepadatan penduduk per km² sekitar 50,62 jiwa.

Di Kecamatan Dedai, Desa Nanga Jetak merupakan desa dengan jumlah penduduk terbesar, jumlah penduduk di Desa Nanga Jetak adalah 2.076 jiwa, sedangkan Desa Manyam merupakan desa di Kecamatan Dedai dengan jumlah penduduk terkecil yaitu sebesar 313 jiwa.

Gambar 3.1
Figures

Jumlah Penduduk Menurut Desadi Kec Dedai, 2021
Population by Village in Dedai, 2021



Sumber/Source : Dinas Kependudukan dan Pencatatan Sipil Kabupaten Sintang/ *Sintang District Population and Civil Registration Office*

Tabel 3.1
Table

Penduduk, Distribusi Persentase Penduduk, Kepadatan Penduduk, Rasio Jenis Kelamin Penduduk Menurut Desa/ Kelurahan di Kecamatan Dedai, 2022
Population, Percentage Distribution of Population, Population Density, and Population Sex Ratio by Villages/ Kelurahan in Dedai Subdistrict, 2022

Desa/Kelurahan Village/Kelurahan	Penduduk/Population		
	Laki-Laki/Male	Perempuan/Female	Jumlah/Total
(1)	(2)	(3)	(4)
1. Lundang Baru	899	891	1 790
2. Gandis	920	880	1 800
3. Sungai Mali	701	706	1 407
4. Nanga Dedai	578	599	1 177
5. Penyak Lalang	385	386	771
6. Pengkaden Sungai Rupa	390	362	752
7. Kumpang	225	209	434
8. Baras	654	591	1 245
9. Riguk	361	313	674
10. Pengkadan Baru	894	831	1 725
11. Nanga Jetak	1 073	1 003	2 076
12. Taok	522	533	1 055
13. Empaci	930	876	1 806
14. Mangat Baru	607	574	1 181
15. Emparu Baru	1 016	973	1 989
16. Menaung Baru	520	503	1 023
17. Umin Jaya	374	382	756
18. Merimpit Baru	321	285	606
19. Dedai Kanan	946	901	1 847
20. Sungai Tapang	254	246	500
21. Gandis Hulu	382	340	722
22. Hulu Dedai	315	291	606

Lanjutan Tabel/*Continued Table 3.1*

Desa/Kelurahan <i>Village/Kelurahan</i>	Penduduk/ <i>Population</i>		
	Laki-Laki/ <i>Male</i>	Perempuan/ <i>Female</i>	Jumlah/ <i>Total</i>
(1)	(2)	(3)	(4)
23. Apin Baru	303	264	567
24. Jangkang	170	154	324
25. Belinyuk Sibau	257	216	473
26. Mengkirai Jaya	262	216	478
27. Terusan	217	210	427
28. Tanjung	328	317	645
29. Batu Landung	242	246	488
30. Samak	234	216	450
31. Manyam	160	153	313
Kecamatan Dedai	15 440	14 667	30 107

Lanjutan Tabel/*Continued Table* 3.1

Desa/Kelurahan Village/Kelurahan	Persentase Penduduk Percentage of Total Population	Kepadatan Penduduk (per Km²) Population Density per sq.km	Rasio Jenis Kelamin Penduduk Population Sex Ratio
(1)	(5)	(6)	(7)
1. Lundang Baru	5,95	89,50	101
2. Gandis	5,98	51,90	105
3. Sungai Mali	4,67	49,37	99
4. Nanga Dedai	3,91	41,44	96
5. Penyak Lalang	2,56	22,03	100
6. Pengkaden Sungai Rupa	2,50	25,07	108
7. Kumpang	1,44	24,11	108
8. Baras	4,14	20,02	111
9. Riguk	2,24	33,70	115
10. Pengkadan Baru	5,73	78,41	108
11. Nanga Jetak	6,90	94,36	107
12. Taok	3,50	46,89	98
13. Empaci	6,00	79,91	106
14. Mangat Baru	3,92	39,37	106
15. Emparu Baru	6,61	39,78	104
16. Menaung Baru	3,40	85,25	103
17. Umin Jaya	2,51	37,80	98
18. Merimpit Baru	2,01	75,75	113
19. Dedai Kanan	6,13	87,95	105
20. Sungai Tapang	1,66	22,73	103
21. Gandis Hulu	2,40	44,24	112
22. Hulu Dedai	2,01	13,77	108

Lanjutan Tabel/*Continued Table 3.1*

Desa/Kelurahan Village/Kelurahan	Persentase Penduduk Percentage of Total Population	Kepadatan Penduduk (per Km²) Population Density per sq.km	Rasio Jenis Kelamin Penduduk Population Sex Ratio
(1)	(5)	(6)	(7)
23. Apin Baru	1,88	23,63	115
24. Jangkang	1,08	21,60	110
25. Belinyuk Sibau	1,57	53,15	119
26. Mengkirai Jaya	1,59	41,57	121
27. Terusan	1,42	57,70	103
28. Tanjung	2,14	79,63	103
29. Batu Landung	1,62	47,38	98
30. Samak	1,49	60,00	108
31. Manyam	1,04	25,66	105
Kecamatan Dedai		48,83	106

Catatan/Note: ...

Sumber/Source: Dinas Kependudukan dan Pencatatan Sipil Kabupaten Sintang/ *Sintang District Population and Civil Registration Office*

Tabel 3.2
Table

Jumlah Penduduk Menurut Kelompok Umur dan Jenis Kelamin di Kecamatan Dedai, 2022
Population by Age Groups and Sex in Dedai Subdistrict, 2022

Kelompok Umur <i>Age Groups</i>	Jenis Kelamin/Sex		
	Laki-Laki <i>Male</i>	Perempuan <i>Female</i>	Jumlah <i>Total</i>
(1)	(2)	(3)	(4)
0-14
15-64
65+
Kecamatan Dedai


Catatan/Note: ...

Sumber/Source: ...

<https://sintangkab.bps.go.id>

BAB 04

CHAPTER 04



SOSIAL DAN KESEJAHTERAAN RAKYAT

SOSIAL AND WELFARE

PENJELASAN TEKNIS

1. Tidak/belum pernah sekolah adalah mereka yang tidak pernah atau belum pernah terdaftar dan tidak pernah atau belum pernah aktif mengikuti pendidikan di suatu jenjang pendidikan formal. Termasuk juga yang tamat/belum tamat taman kanak-kanak tetapi tidak melanjutkan ke sekolah dasar.
2. Masih bersekolah adalah mereka yang terdaftar dan aktif mengikuti pendidikan formal dan nonformal (Paket A, B, atau C), baik pendidikan dasar, menengah maupun pendidikan tinggi. Bagi mahasiswa yang sedang cuti dianggap masih bersekolah.
3. Tidak bersekolah lagi adalah mereka yang pernah terdaftar dan aktif mengikuti pendidikan di suatu jenjang pendidikan formal dan nonformal (Paket A, B, atau C), tetapi pada saat pencacahan tidak lagi terdaftar dan tidak aktif mengikuti pendidikan.
4. Tamat sekolah adalah menyelesaikan pelajaran yang ditandai dengan lulus ujian akhir pada kelas atau tingkat terakhir suatu jenjang pendidikan di sekolah negeri maupun swasta dengan mendapatkan tanda tamat belajar/ijazah. Seseorang yang belum mengikuti pelajaran

TECHNICAL NOTES

1. *No/never attended school are those who have never or have never been registered and have never or have never been actively involved in education at a formal education level. This includes those who have graduated/not finished kindergarten but did not continue to primary school.*
2. *Still in school are those who are registered and actively participating in formal and nonformal education (Package A, B, or C), both primary and secondary education. as well as higher education. Students who are on leave are considered still in school.*
3. *No longer in school are those who have been registered and actively participate in education at a level of formal and non-formal education (Package A, B, or C), but at the time of enumeration are no longer registered and are not actively participating in education.*
4. *Finishing school is completing a lesson marked by passing the final exam in the last class or level of education at a public or private school by getting a graduation certificate/diploma. A person who has not taken lessons in the highest class but has taken the final exam and passed is considered to have graduated from school.*

- pada kelas tertinggi tetapi telah mengikuti ujian akhir dan lulus dianggap tamat sekolah.
5. Dapat membaca dan menulis artinya dapat membaca dan menulis kata-kata/kalimat sederhana dengan suatu aksara tertentu.
 6. Jalur Pendidikan di Indonesia terdiri atas 1) pendidikan formal, 2) pendidikan nonformal, dan 3) pendidikan informal yang ketiganya dapat saling melengkapi dan memperkaya (Undang-Undang No. 20 Tahun 2013 tentang Sistem Pendidikan Nasional).
5. *Able to read and write means to be able to read and write simple words/sentences with a certain character.*
 6. *Education pathways in Indonesia consist of 1) formal education, 2) non-formal education, and 3) informal education, the three of which can complement and enrich each other (Law No. 20 of 2013 concerning the National Education System).*

ULASAN

Pada tahun 2022, Kecamatan Dedai mempunyai 28 Sekolah Dasar (SD), 9 Sekolah Menengah Pertama (SMP), 2 Sekolah Menengah Atas (SMA), dan 1 Sekolah Menengah Kejuruan (SMK) yang tersebar di beberapa desa.

Di Kecamatan Dedai terdapat 2 (dua) puskesmas rawat inap yang terletak di Desa Nanga Dedai dan Desa Emparu Baru. Tenaga Kesehatan di Kecamatan Dedai hanya terdapat pada beberapa desa dan belum semua desa mempunyai dokter, perawat, bidan, farmasi, dan ahli gizi.

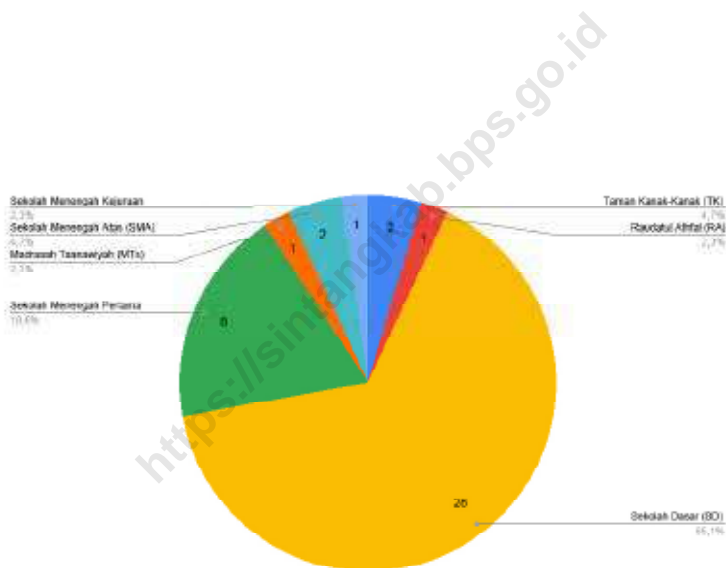
DESCRIPTION

In 2022, Dedai Subdistrict has 28 Elementary Schools (SD), 9 Junior High Schools (SMP), 2 High Schools (SMA), and 1 Vocational High School (SMK) spread across several villages.

In Dedai Subdistrict there are 2 (two) inpatient health centers located in Nanga Dedai and Emparu Baru villages. Health workers in the Dedai sub-district are only found in a few villages and not all villages have doctors, nurses, midwives, pharmacists, and nutritionists.

Gambar 4.1
Figures

**Jumlah Sekolah Menurut Tingkat Pendidikan di Kec
Dedai, 2022**
**Number of Schools by Educational Level in Dedai
Subdistrict, 2022**



Sumber/Source : : BPS, Pendataan Potensi Desa (Podes) 2020 dan 2021/BPS-Statistics Indonesia, Village Potential Data Collecting 2020 and 2021

4.1 PENDIDIKAN EDUCATION

Tabel 4.1.1 Banyaknya Desa¹/Kelurahan yang Memiliki Fasilitas Sekolah Menurut Tingkat Pendidikan di Kecamatan Dedai , 2019–2021
Table *Number of Villages¹/Kelurahan Having Educational Facilities by Educational Level in Dedai Subdistrict, 2019–2021*

Tingkat Pendidikan Educational Level	2019	2020 ²	2021 ²
(1)	(2)	(3)	(4)
Sekolah Dasar (SD) <i>Primary School</i>	27	27	27
Madrasah Ibtidaiyah (MI) <i>Madrasah Ibtidaiyah</i>	-	-	-
Sekolah Menengah Pertama (SMP) <i>Junior High School</i>	8	8	8
Madrasah Tsanawiyah (MTs) <i>Madrasah Tsanawiyah (MTs)</i>	1	1	1
Sekolah Menengah Atas (SMA) <i>Senior High School</i>	2	2	2
Sekolah Menengah Kejuruan (SMK) <i>Vocational High School</i>	1	1	1
Madrasah Aliyah (MA) <i>Madrasah Aliyah</i>	-	-	-
Akademi/Perguruan Tinggi <i>Academy/University</i>	-	-	-

Catatan/Note: ¹Desa pada tabel ini termasuk Unit Permukiman Transmigrasi (UPT) yang masih dibina oleh kementerian terkait/
Villages in this table include Transmigration Settlement Unit which is still fostered by the relevant ministries.

Sumber/Source: ²Badan Pusat Statistik, Pendataan Potensi Desa (Podes)/BPS–Statistics Indonesia, Village Potential Data Collecting

Tabel 4.1.2
Table

Jumlah Sekolah Menurut Tingkat Pendidikan di Kecamatan Dedai , 2021/2022 dan 2022/2023
Number of Schools by Educational Level in Dedai Subdistrict, 2021/2022 and 2022/2023

Tingkat Pendidikan Educational Level	Negeri/Public		Swasta/Private		Jumlah/Total	
	2021/2022	2022/2023	2021/2022	2022/2023	2021/2022	2022/2023
(1)	(2)	(3)	(4)	(5)	(6)	(7)
Taman Kanak-Kanak (TK) ¹ /Kindergarten ¹	-	-	2	...	2	...
Raudatul Athfal (RA) ² Raudatul Athfal (RA) ²	1	1	-	-	1	1
Sekolah Dasar (SD) ¹ Elementary Schools ¹	28	28	-	-	28	28
Madrasah Ibtidaiyah (MI) ² /Madrasah Ibtidaiyah (MI) ²	-	-	-	-	-	-
Sekolah Menengah Pertama (SMP) ¹ /Junior High Schools ¹	8	8	-	-	8	8
Madrasah Tsanawiyah (MTs) ² /Madrasah Tsanawiyah (MTs) ²	-	-	1	1	1	1
Sekolah Menengah Atas (SMA) ¹ /Senior High Schools ¹	2	2	-	-	2	2
Sekolah Menengah Kejuruan (SMK) ¹ Vocational High Schools ¹	1	1	-	-	1	1
Madrasah Aliyah (MA) ² Madrasah Aliyah (MA) ²	-	-	-	-	-	-

Catatan/Note: ³ Seluruh Raudatul Athfal (RA) berstatus swasta/All Raudatul Athfal (RA) are private

Sumber/Source: ¹ Kementerian Pendidikan, Kebudayaan, Riset, dan Teknologi, Sistem Data Pokok Pendidikan, data semester ganjil laporan sampai dengan 30 November 2022/Ministry of Education, Culture, Research, and Technology, Basic Education Data System, odd semester report data up to 30 November 2022

² Kementerian Agama, EMIS, data semester ganjil laporan sampai dengan 9 Februari 2023/Ministry of Religious Affairs, EMIS, odd semester report data up to 9 February 2023

Tabel 4.1.3
Table

Jumlah Guru Menurut Tingkat Pendidikan di Kecamatan Dedai , 2021/2022 dan 2022/2023
Number of Teachers by Educational Level in Dedai Subdistrict, 2021/2022 and 2022/2023

Tingkat Pendidikan Educational Level	Negeri/Public		Swasta/Private		Jumlah/Total	
	2021/2022	2022/2023	2021/2022	2022/2023	2021/2022	2022/2023
(1)	(2)	(3)	(4)	(5)	(6)	(7)
Taman Kanak-Kanak (TK) ¹ /Kindergarten ¹	-	-	6	...	6	...
Raudatul Athfal (RA) ² Raudatul Athfal (RA) ²	2	3	-	-	2	3
Sekolah Dasar (SD) ^{1,3} Elementary Schools ^{1,3}	243	240	-	-	243	240
Madrasah Ibtidaiyah (MI) ² /Madrasah Ibtidaiyah (MI) ²	-	-	-	-	-	-
Sekolah Menengah Pertama (SMP) ^{1,3} Junior High Schools ^{1,3}	110	112	-	-	110	112
Madrasah Tsanawiyah (MTs) ² /Madrasah Tsanawiyah (MTs) ²	-	-	8	39	8	39
Sekolah Menengah Atas (SMA) ^{1,3} /Senior High Schools ^{1,3}	17	21	-	-	17	21
Sekolah Menengah Kejuruan (SMK) ^{1,3} Vocational High Schools ^{1,3}	9	13	-	-	9	13
Madrasah Aliyah (MA) ² Madrasah Aliyah (MA) ²	-	-	-	-	-	-

Catatan/Note: ³ Jumlah guru termasuk kepala sekolah dan guru/The total of teachers including headmaster and teacher.

Sumber/Source: ¹ Kementerian Pendidikan, Kebudayaan, Riset, dan Teknologi, Sistem Data Pokok Pendidikan, data semester ganjil laporan sampai dengan 30 November 2022/Ministry of Education, Culture, Research, and Technology, Basic Education Data System, odd semester report data up to 30 November 2022

² Kementerian Agama, EMIS, data semester ganjil laporan sampai dengan 9 Februari 2023/Ministry of Religious Affairs, EMIS, odd semester report data up to 9 February 2023

Tabel 4.1.4
Table

Jumlah Murid Menurut Tingkat Pendidikan di Kecamatan Dedai , 2021/2022 dan 2022/2023
Number of Pupils by Educational Level in Dedai Subdistrict, 2021/2022 and 2022/2023

Tingkat Pendidikan Educational Level	Negeri/Public		Swasta/Private		Jumlah/Total	
	2021/2022	2022/2023	2021/2022	2022/2023	2021/2022	2022/2023
(1)	(2)	(3)	(4)	(5)	(6)	(7)
Taman Kanak-Kanak (TK) ¹ /Kindergarten ¹	-	-	44	-	44	-
Raudatul Athfal (RA) ² Raudatul Athfal (RA) ²	10	21	-	-	10	21
Sekolah Dasar (SD) ¹ Elementary Schools ¹	3 546	3 456	-	-	3 546	3 456
Madrasah Ibtidaiyah (MI) ² /Madrasah Ibtidaiyah (MI) ²	-	-	-	-	-	-
Sekolah Menengah Pertama (SMP) ¹ /Junior High Schools ¹	1 388	1 357	-	-	1 388	1 357
Madrasah Tsanawiyah (MTs) ² /Madrasah Tsanawiyah (MTs) ²	-	-	41	306	41	306
Sekolah Menengah Atas (SMA) ¹ /Senior High Schools ¹	204	239	-	-	204	239
Sekolah Menengah Kejuruan (SMK) ¹ Vocational High Schools ¹	138	136	-	-	138	136
Madrasah Aliyah (MA) ² Madrasah Aliyah (MA) ²	-	-	-	-	-	-

Catatan/Note: ...

Sumber/Source: ¹ Kementerian Pendidikan, Kebudayaan, Riset, dan Teknologi, Sistem Data Pokok Pendidikan, data semester ganjil laporan sampai dengan 30 November 2022/Ministry of Education, Culture, Research, and Technology, Basic Education Data System, odd semester report data up to 30 November 2022

² Kementerian Agama, EMIS, data semester ganjil laporan sampai dengan 9 Februari 2023/Ministry of Religious Affairs, EMIS, odd semester report data up to 9 February 2023

4.2 KESEHATAN HEALTH

Tabel 4.2.1 Banyaknya Desa¹/Kelurahan yang Memiliki Sarana Kesehatan Menurut Jenis Sarana Kesehatan di Kecamatan Dedai, 2019–2021
Number of Villages¹/Kelurahan Health Facilities by Type of Health Facilities in Dedai Subdistrict, 2019–2021

Jenis Sarana Kesehatan Type of Health Facilities	2019	2020 ²	2021 ²
(1)	(2)	(3)	(4)
Rumah Sakit <i>Hospital</i>	-	-	-
Rumah Sakit Bersalin <i>Maternity Hospital</i>	-	-	-
Poliklinik/Balai Pengobatan <i>Polyclinic</i>	-	-	-
Puskesmas Rawat Inap <i>Public Health Center with Inpatient Care</i>	2	2	2
Puskesmas Tanpa Rawat Inap <i>Public Health Center without Inpatient Care</i>	-	-	-
Apotek <i>Pharmacy</i>	-	-	-

Catatan/Note: ¹Desa pada tabel ini termasuk Unit Permukiman Transmigrasi (UPT) yang masih dibina oleh kementerian terkait/
Villages in this table include Transmigration Settlement Unit which is still fostered by the relevant ministries.

Sumber/Source: ²Badan Pusat Statistik, Pendataan Potensi Desa (Podes)/BPS-Statistics Indonesia, Village Potential Data Collecting

Tabel 4.2.2
Table

Banyaknya Warga Penderita Kekurangan Gizi Menurut Desa/Kelurahan di Kecamatan Dedai , 2020
Number of People with Malnutrition by Villages/Kelurahan in Dedai Subdistrict, 2020

Desa/Kelurahan Village/Kelurahan	2021
(1)	(2)
1. Lundang Baru	3
2. Gandis	-
3. Sungai Mali	-
4. Nanga Dedai	-
5. Penyak Lalang	-
6. Pengkaden Sungai Rupa	-
7. Kumpang	4
8. Baras	-
9. Riguk	1
10. Pengkadan Baru	-
11. Nanga Jetak	2
12. Taok	-
13. Empaci	-
14. Mangat Baru	-
15. Emparu Baru	-
16. Menaung Baru	7
17. Umin Jaya	-
18. Merimpit Baru	-
19. Dedai Kanan	-

Lanjutan Tabel/*Continued Table* 4.2.2

Desa/Kelurahan Village/Kelurahan	2021
(1)	(2)
20. Sungai Tapang	-
21. Gandis Hulu	-
22. Hulu Dedai	-
23. Apin Baru	-
24. Jangkang	-
25. Belinyuk Sibau	-
26. Mengkirai Jaya	2
27. Terusan	4
28. Tanjung	2
29. Batu Landung	1
30. Samak	1
31. Manyam	-
Kecamatan Dedai	

Catatan/Note: ...

Sumber/Source: BPS, Pendataan Potensi Desa (Podes) 2021/BPS-Statistics Indonesia, Village Potential Data Collecting 2021

4.3 PERUMAHAN DAN LINGKUNGAN HOUSING AND ENVIRONMENT

Tabel 4.3.1 Banyaknya Desa¹/Kelurahan Menurut Sumber Air Minum Sebagian Besar Keluarga di Kecamatan Dedai , 2019–2021
Table *Number of Villages¹/Kelurahan by Drinking Water Source of Majority Family in Dedai Subdistrict, 2019–2021*

Sumber Air Minum Source of Drinking Water	2019	2020 ²	2021 ²
(1)	(2)	(3)	(4)
Air Kemasan Bermerk/ <i>Branded Bottled Water</i>	-	-	-
Air Isi Ulang/ <i>Refil Water</i>	18	18	18
Leding Dengan Meteran/ <i>Metered Piped Water</i>	-	-	-
Leding Tanpa Meteran/ <i>Non Metered Piped Water</i>	2	2	2
Sumur Bor atau Pempa/ <i>Artesian Well or Pumped Water</i>	6	6	6
Sumur/ <i>Well</i>	2	2	2
Mata Air/ <i>Spring</i>	0	0	0
Sungai/Danau/Kolam/ Waduk/Situ/ Embung/Bendungan/ <i>River/Lake/Pond/ Reservoir/Dam</i>	3	3	3
Air Hujan/ <i>Rainwater</i>	-	-	-
Lainnya/ <i>Others</i>	-	-	-

Catatan/*Note*: ¹Desa pada tabel ini termasuk Unit Permukiman Transmigrasi (UPT) yang masih dibina oleh kementerian terkait/
Villages in this table include Transmigration Settlement Unit which is still fostered by the relevant ministries.

Sumber/*Source*: ²Badan Pusat Statistik, Pendataan Potensi Desa (Podes)/*BPS-Statistics Indonesia, Village Potential Data Collecting*

Tabel 4.3.2
Table

Banyaknya Keluarga Menurut Desa/Kelurahan dan Jenis Pengguna Listrik di Kecamatan Dedai , 2021
Number of Family by Villages/Kelurahan and Type of Electricity Consumer in Dedai Subdistrict, 2021

Desa/Kelurahan <i>Village/Kelurahan</i>	Pengguna Listrik <i>Electricity Consumer</i>			Bukan Pengguna Listrik <i>Not Electricity Consumer</i>
	PLN <i>State Electricity Company</i>	Non PLN <i>Non-State Electricity Company</i>	Jumlah <i>Total</i>	
(1)	(2)	(3)	(4)	(5)
1. Lundang Baru	529	0	529	16
2. Gandis	292	97	389	106
3. Sungai Mali	504	0	504	4
4. Nanga Dedai	353	0	353	0
5. Penyak Lalang	228	0	228	2
6. Pengkaden Sungai Rupa	0	100	100	185
7. Kumpang	0	0	0	121
8. Baras	632	0	632	0
9. Riguk	209	0	209	0
10. Pengkadan Baru	545	0	545	3
11. Nanga Jetak	532	0	532	0
12. Taok	320	0	320	2
13. Empaci	528	0	528	0
14. Mangat Baru	346	0	346	0
15. Emparu Baru	594	0	594	0
16. Menaung Baru	348	0	348	0
17. Umin Jaya	200	0	200	27
18. Merimpit Baru	185	0	185	0
19. Dedai Kanan	609	0	609	10
20. Sungai Tapang	157	0	157	0
21. Gandis Hulu	245	0	245	0
22. Hulu Dedai	0	158	158	20

Lanjutan Tabel/*Continued Table 4.3.2*

Desa/Kelurahan <i>Village/Kelurahan</i>	Pegguna Listrik <i>Electricity Consumer</i>			Bukan Pegguna Listrik <i>Not Electricity Consumer</i>
	PLN <i>State Electricity Company</i>	Non PLN <i>Non-State Electricity Company</i>	Jumlah <i>Total</i>	
(1)	(2)	(3)	(4)	(5)
23. Apin Baru	0	169	169	1
24. Jangkang	0	106	106	0
25. Belinyuk Sibau	0	0	0	137
26. Mengkirai Jaya	0	200	200	34
27. Terusan	130	0	130	1
28. Tanjung	208	0	208	0
29. Batu Landung	142	12	154	0
30. Samak	132	0	132	0
31. Manyam	108	0	108	1
Kecamatan Dedai				

Catatan/*Note*: ...

Sumber/*Source*: BPS, Pendataan Potensi Desa (Podes) 2021/*BPS-Statistics Indonesia, Village Potential Data Collecting 2021*

Tabel 4.3.3
Table

**Banyaknya Desa¹/Kelurahan Menurut Sumber
Penerangan Jalan Utama Desa/Kelurahan di Kecamatan
Dedai, 2019–2021**
*Number of Villages¹/Kelurahan by Source of Villages/
Kelurahan's Main Street Illumination in Dedai Subdistrict,
2019–2021*

Sumber Penerangan Jalan Utama <i>Source of Main Street Illumination</i>	2019	2020²	2021²
(1)	(2)	(3)	(4)
Listrik Pemerintah/ <i>State Electricity</i>	4	4	4
Listrik Non Pemerintah/ <i>Non-State Electricity</i>	7	7	7
Non Listrik/ <i>Non-Electric</i>	1	1	1

Catatan/*Note*: ¹Desa pada tabel ini termasuk Unit Permukiman Transmigrasi (UPT) yang masih dibina oleh kementerian terkait/
Villages in this table include Transmigration Settlement Unit which is still fostered by the relevant ministries.

Sumber/*Source*: ²Badan Pusat Statistik, Pendataan Potensi Desa (Podes)/*BPS-Statistics Indonesia, Village Potential Data Collecting*

Tabel
Table 4.3.4

Banyaknya Desa¹/Kelurahan Menurut Penggunaan Fasilitas Tempat Buang Air Besar Sebagian Besar Keluarga di Kecamatan Dedai, 2019–2021
Number of Villages¹/Kelurahan by Toilet Facility Used by Majority Family in Dedai Subdistrict, 2019–2021

Fasilitas Tempat Buang Air Besar Toilet Facility	2019	2020²	2021²
(1)	(2)	(3)	(4)
Jamban/Toilet			
Sendiri/Private	30	30	30
Bersama/Shared	1	1	1
Umum/Public	-	-	-
Bukan Jamban/Non-Toilet	-	-	-
Jumlah/Total			

Catatan/Note: ¹ Desa pada tabel ini termasuk Unit Permukiman Transmigrasi (UPT) yang masih dibina oleh kementerian terkait/
Villages in this table include Transmigration Settlement Unit which is still fostered by the relevant ministries.

Sumber/Source: ² Badan Pusat Statistik, Pendataan Potensi Desa (Podes)/BPS-Statistics Indonesia, Village Potential Data Collecting

Tabel 4.3.5
Table

Banyaknya Desa/Kelurahan Menurut Jenis Bahan Bakar untuk Memasak yang Digunakan Sebagian Besar Keluarga di Kecamatan Dedai, 2021
Number of Villages/Kelurahan by Type of Cooking Fuel Used by Majority Family in Dedai Subdistrict, 2021

Jenis Bahan Bakar untuk Memasak <i>Type of Cooking Fuel</i>	2022
(1)	(2)
Listrik/ <i>Electric</i>	-
Elpiji 5,5 kg/ <i>Blue Gas 5.5 kg-LPG</i>	-
Elpiji 12 kg/ <i>12 kg-LPG</i>	-
Elpiji 3 kg/ <i>3 kg-LPG</i>	31
Gas Kota/ <i>City Gas</i>	-
Biogas/ <i>Biogas</i>	-
Minyak Tanah/ <i>Kerosene</i>	-
Briket/ <i>Briquettes</i>	-
Arang/ <i>Charcoal</i>	-
Kayu Bakar/ <i>Firewood</i>	-
Lainnya/ <i>Others</i>	-
Jumlah/<i>Total</i>	31

Catatan/*Note*: ...

Sumber/*Source*: BPS, Pendataan Potensi Desa (Podes) 2021/BPS-Statistics Indonesia, *Village Potential Data Collecting 2021*

4.4 AGAMA DAN SOSIAL LAINNYA RELIGION AND OTHER SOCIAL AFFAIRS

Tabel 4.4.1 Jumlah Tempat Peribadatan Menurut Desa/Kelurahan di Kecamatan Dedai, 2021
Table *Number of Worship Places by Villages/Kelurahan in Dedai Subdistrict, 2021*

Desa/Kelurahan Village/Kelurahan	Masjid Mosque	Mushola Pray Room	Gereja Protestan Protestant Church	Gereja Katholik Catholic Church	Pura Temple	Vihara
(1)	(2)	(3)	(4)	(5)	(6)	(7)
1. Lundang Baru	1	6	1	1	1	0
2. Gandis	1	4	1	3	0	0
3. Sungai Mali	1	4	0	2	0	0
4. Nanga Dedai	2	4	0	0	0	0
5. Penyak Lalang	0	0	0	4	0	0
6. Pengkaden Sungai Rupa	1	0	1	3	0	0
7. Kumpang	1	0	0	2	0	0
8. Baras	3	0	1	4	0	0
9. Riguk	1	0	1	4	0	0
10. Pengkadan Baru	1	9	1	1	0	0
11. Nanga Jetak	2	4	0	0	0	0
12. Taok	1	6	0	2	0	0
13. Empaci	1	6	1	1	0	0
14. Mangat Baru	1	2	0	2	0	0
15. Emparu Baru	1	9	1	2	0	0
16. Menaung Baru	2	2	1	1	0	0
17. Umin Jaya	0	0	1	1	0	0
18. Merimpit Baru	0	0	1	1	0	0
19. Dedai Kanan	4	4	0	0	0	0
20. Sungai Tapang	3	0	0	0	0	0
21. Gandis Hulu	1	3	0	0	0	0
22. Hulu Dedai	0	0	3	3	0	0

Lanjutan Tabel/*Continued Table* 4.4.1

Desa/Kelurahan Village/Kelurahan	Masjid Mosque	Mushola Pray Room	Gereja Protestan Protestant Church	Gereja Katholik Catholic Church	Pura Temple	Vihara
(1)	(2)	(3)	(4)	(5)	(6)	(7)
23. Apin Baru	0	0	0	3	0	0
24. Jangkang	0	0	0	3	0	0
25. Belinyuk Sibau	0	0	0	3	0	0
26. Mengkirai Jaya	0	0	0	3	0	0
27. Terusan	0	0	0	3	0	0
28. Tanjung	0	0	0	3	0	0
29. Batu Landung	0	0	0	3	0	0
30. Samak	0	0	0	3	0	0
31. Manyam	0	0	0	3	0	0
Kecamatan Dedai						

Catatan/Note: ...

Sumber/Source: BPS, Pendataan Potensi Desa (Podes) 2021/BPS-Statistics Indonesia, Village Potential Data Collecting 2021

Tabel 4.4.2
Table

**Banyaknya Kejadian Bencana Alam Menurut Desa/
Kelurahan dan Jenis Bencana Alam di Kecamatan Dedai,
2020**

*Number of Natural Disaster Events by Villages/Kelurahan
and Type of Natural Disaster in Dedai Subdistrict, 2020*

Desa/Kelurahan <i>Village/Kelurahan</i>	Gempa Bumi <i>Earthquake</i>	Tsunami <i>Tsunami</i>	Gunung Meletus <i>Volcanic Eruption</i>	Tanah Longsor <i>Landslide</i>
(1)	(2)	(3)	(4)	(5)
1. Lundang Baru	-	-	-	-
2. Gandis	-	-	-	-
3. Sungai Mali	-	-	-	-
4. Nanga Dedai	-	-	-	-
5. Penyak Lalang	-	-	-	-
6. Pengkaden Sungai Rupa	-	-	-	-
7. Kumpang	-	-	-	-
8. Baras	-	-	-	-
9. Riguk	-	-	-	-
10. Pengkadan Baru	-	-	-	-
11. Nanga Jetak	-	-	-	-
12. Taok	-	-	-	-
13. Empaci	-	-	-	-
14. Mangat Baru	-	-	-	-
15. Emparu Baru	-	-	-	-
16. Menaung Baru	-	-	-	-
17. Umin Jaya	-	-	-	-
18. Merimpit Baru	-	-	-	-
19. Dedai Kanan	-	-	-	-
20. Sungai Tapang	-	-	-	-
21. Gandis Hulu	-	-	-	-
22. Hulu Dedai	-	-	-	-

Lanjutan Tabel/*Continued Table 4.4.2*

Desa/Kelurahan Village/Kelurahan	Gempa Bumi Earthquake	Tsunami Tsunami	Gunung Meletus Volcanic Eruption	Tanah Longsor Landslide
(1)	(2)	(3)	(4)	(5)
23. Apin Baru	-	-	-	-
24. Jangkang	-	-	-	-
25. Belinyuk Sibau	-	-	-	-
26. Mengkirai Jaya	-	-	-	-
27. Terusan	-	-	-	-
28. Tanjung	-	-	-	-
29. Batu Landung	-	-	-	-
30. Samak	-	-	-	-
31. Manyam	-	-	-	-
Kecamatan Dedai				

Lanjutan Tabel/*Continued Table 4.4.2*

Desa/Kelurahan Village/Kelurahan	Banjir Floods	Banjir Bandang Flash Floods	Kekeringan Drought	Kebakaran Hutan dan Lahan Forest and Land Fires
(1)	(6)	(7)	(8)	(9)
1. Lundang Baru	-	-	-	-
2. Gandis	2	-	-	-
3. Sungai Mali	2	-	-	-
4. Nanga Dedai	1	-	-	-
5. Penyak Lalang	3	-	-	-
6. Pengkaden Sungai Rupa	1	-	-	-
7. Kumpang	-	-	-	-
8. Baras	-	-	-	-
9. Riguk	-	-	-	-
10. Pengkadan Baru	-	-	-	-
11. Nanga Jetak	2	-	-	-
12. Taok	1	-	-	-
13. Empaci	-	-	-	-
14. Mangat Baru	-	-	-	-
15. Emparu Baru	-	-	-	-
16. Menaung Baru	-	-	-	-
17. Umin Jaya	4	-	-	-
18. Merimpit Baru	-	-	-	-
19. Dedai Kanan	2	-	-	-
20. Sungai Tapang	1	-	-	-
21. Gandis Hulu	3	-	-	-
22. Hulu Dedai	-	-	-	-

Lanjutan Tabel/*Continued Table* 4.4.2

Desa/Kelurahan Village/Kelurahan	Banjir Floods	Banjir Bandang Flash Floods	Kekeringan Drought	Kebakaran Hutan dan Lahan Forest and Land Fires
(1)	(6)	(7)	(8)	(9)
23. Apin Baru	-	-	-	-
24. Jangkang	4	-	-	-
25. Belinyuk Sibau	2	-	-	-
26. Mengkirai Jaya	4	-	-	-
27. Terusan	1	-	-	-
28. Tanjung	3	-	-	-
29. Batu Landung	1	-	-	-
30. Samak	-	-	-	-
31. Manyam	2	-	-	-
Kecamatan Dedai				

Lanjutan Tabel/*Continued Table* 4.4.2

Desa/Kelurahan Village/Kelurahan	Angin Puyuh/ Puting Beliung/ Topan Tornado/Typhoon	Gelombang Pasang Tidal Wave	Abrasi Abrasion
(1)	(10)	(11)	(12)
1. Lundang Baru	-	-	-
2. Gandis	-	-	-
3. Sungai Mali	-	-	-
4. Nanga Dedai	-	-	-
5. Penyak Lalang	-	-	-
6. Pengkaden Sungai Rupa	-	-	-
7. Kumpang	-	-	-
8. Baras	-	-	-
9. Riguk	-	-	-
10. Pengkadan Baru	-	-	-
11. Nanga Jetak	-	-	-
12. Taok	-	-	-
13. Empaci	-	-	-
14. Mangat Baru	-	-	-
15. Emparu Baru	-	-	-
16. Menaung Baru	-	-	-
17. Umin Jaya	-	-	-
18. Merimpit Baru	-	-	-
19. Dedai Kanan	-	-	-
20. Sungai Tapang	-	-	-
21. Gandis Hulu	-	-	-
22. Hulu Dedai	-	-	-

Lanjutan Tabel/*Continued Table 4.4.2*

Desa/Kelurahan Village/Kelurahan	Angin Puyuh/ Puting Beliung/ Topan Tornado/Typhoon	Gelombang Pasang Tidal Wave	Abrasi Abrasion
(1)	(10)	(11)	(12)
23. Apin Baru	-	-	-
24. Jangkang	-	-	-
25. Belinyuk Sibau	-	-	-
26. Mengkirai Jaya	-	-	-
27. Terusan	-	-	-
28. Tanjung	-	-	-
29. Batu Landung	-	-	-
30. Samak	-	-	-
31. Manyam	-	-	-
Kecamatan Dedai			

Catatan/*Note*: ...

Sumber/*Source*: ...

Tabel 4.4.3
Table

Banyaknya Korban Jiwa Akibat Bencana Alam Menurut Desa/Kelurahan dan Jenis Bencana Alam di Kecamatan Dedai, 2020
Number of Fatalities Due to Natural Disasters by Villages/ Kelurahan and Type of Natural Disaster in Dedai Subdistrict, 2020

Desa/Kelurahan Village/Kelurahan	Gempa Bumi Earthquake	Tsunami Tsunami	Gunung Meletus Volcanic Eruption	Tanah Longsor Landslide
(1)	(2)	(3)	(4)	(5)
1. Lundang Baru	-	-	-	-
2. Gandis	-	-	-	-
3. Sungai Mali	-	-	-	-
4. Nanga Dedai	-	-	-	-
5. Penyak Lalang	-	-	-	-
6. Pengkaden Sungai Rupa	-	-	-	-
7. Kumpang	-	-	-	-
8. Baras	-	-	-	-
9. Riguk	-	-	-	-
10. Pengkadan Baru	-	-	-	-
11. Nanga Jetak	-	-	-	-
12. Taok	-	-	-	-
13. Empaci	-	-	-	-
14. Mangat Baru	-	-	-	-
15. Emparu Baru	-	-	-	-
16. Menaung Baru	-	-	-	-
17. Umin Jaya	-	-	-	-
18. Merimpit Baru	-	-	-	-
19. Dedai Kanan	-	-	-	-
20. Sungai Tapang	-	-	-	-
21. Gandis Hulu	-	-	-	-
22. Hulu Dedai	-	-	-	-

Lanjutan Tabel/*Continued Table 4.4.3*

Desa/Kelurahan Village/Kelurahan	Gempa Bumi Earthquake	Tsunami Tsunami	Gunung Meletus Volcanic Eruption	Tanah Longsor Landslide
(1)	(2)	(3)	(4)	(5)
23. Apin Baru	-	-	-	-
24. Jangkang	-	-	-	-
25. Belinyuk Sibau	-	-	-	-
26. Mengkirai Jaya	-	-	-	-
27. Terusan	-	-	-	-
28. Tanjung	-	-	-	-
29. Batu Landung	-	-	-	-
30. Samak	-	-	-	-
31. Manyam	-	-	-	-
Kecamatan Dedai				

Lanjutan Tabel/*Continued Table 4.4.3*

Desa/Kelurahan Village/Kelurahan	Banjir Floods	Banjir Bandang Flash Floods	Kekeringan Drought	Kebakaran Hutan dan Lahan Forest and Land Fires
(1)	(6)	(7)	(8)	(9)
1. Lundang Baru	-	-	-	-
2. Gandis	-	-	-	-
3. Sungai Mali	-	-	-	-
4. Nanga Dedai	-	-	-	-
5. Penyak Lalang	-	-	-	-
6. Pengkaden Sungai Rupa	-	-	-	-
7. Kumpang	-	-	-	-
8. Baras	-	-	-	-
9. Riguk	-	-	-	-
10. Pengkadan Baru	-	-	-	-
11. Nanga Jetak	-	-	-	-
12. Taok	-	-	-	-
13. Empaci	-	-	-	-
14. Mangat Baru	-	-	-	-
15. Emparu Baru	-	-	-	-
16. Menaung Baru	-	-	-	-
17. Umin Jaya	-	-	-	-
18. Merimpit Baru	-	-	-	-
19. Dedai Kanan	-	-	-	-
20. Sungai Tapang	-	-	-	-
21. Gandis Hulu	-	-	-	-
22. Hulu Dedai	-	-	-	-

Lanjutan Tabel/*Continued Table* 4.4.3

Desa/Kelurahan Village/Kelurahan	Banjir Floods	Banjir Bandang Flash Floods	Kekeringan Drought	Kebakaran Hutan dan Lahan Forest and Land Fires
(1)	(6)	(7)	(8)	(9)
23. Apin Baru	-	-	-	-
24. Jangkang	-	-	-	-
25. Belinyuk Sibau	-	-	-	-
26. Mengkirai Jaya	-	-	-	-
27. Terusan	-	-	-	-
28. Tanjung	-	-	-	-
29. Batu Landung	-	-	-	-
30. Samak	-	-	-	-
31. Manyam	-	-	-	-
Kecamatan Dedai				

Lanjutan Tabel/*Continued Table* 4.4.3

Desa/Kelurahan Village/Kelurahan	Angin Puyuh/ Puting Beliung/ Topan Tornado/Typhoon	Gelombang Pasang Tidal Wave	Abrasi Abrasion
(1)	(10)	(11)	(12)
1. Lundang Baru	-	-	-
2. Gandis	-	-	-
3. Sungai Mali	-	-	-
4. Nanga Dedai	-	-	-
5. Penyak Lalang	-	-	-
6. Pengkaden Sungai Rupa	-	-	-
7. Kumpang	-	-	-
8. Baras	-	-	-
9. Riguk	-	-	-
10. Pengkadan Baru	-	-	-
11. Nanga Jetak	-	-	-
12. Taok	-	-	-
13. Empaci	-	-	-
14. Mangat Baru	-	-	-
15. Emparu Baru	-	-	-
16. Menaung Baru	-	-	-
17. Umin Jaya	-	-	-
18. Merimpit Baru	-	-	-
19. Dedai Kanan	-	-	-
20. Sungai Tapang	-	-	-
21. Gandis Hulu	-	-	-
22. Hulu Dedai	-	-	-

Lanjutan Tabel/*Continued Table* 4.4.3

Desa/Kelurahan Village/Kelurahan	Angin Puyuh/ Puting Beliung/ Topan Tornado/Typhoon	Gelombang Pasang Tidal Wave	Abrasi Abrasion
(1)	(10)	(11)	(12)
23. Apin Baru	-	-	-
24. Jangkang	-	-	-
25. Belinyuk Sibau	-	-	-
26. Mengkirai Jaya	-	-	-
27. Terusan	-	-	-
28. Tanjung	-	-	-
29. Batu Landung	-	-	-
30. Samak	-	-	-
31. Manyam	-	-	-
Kecamatan Dedai			

Catatan/*Note*: ...

Sumber/*Source*: BPS, Pendataan Potensi Desa (Podes) 2021/BPS-Statistics Indonesia, Village Potential Data Collecting 2021

Tabel 4.4.4
Table

Keberadaan Fasilitas/Upaya Antisipasi/Mitigasi Bencana Alam Menurut Desa/Kelurahan di Kecamatan Dedai, 2021
Existence of Facilities/Efforts for Anticipation/Mitigation of Natural Disasters by Villages/Kelurahan by Villages/Kelurahan in Dedai Subdistrict, 2021

Desa/Kelurahan <i>Village/Kelurahan</i>	Sistem Peringatan Dini Bencana Alam <i>Natural Disaster Early Warning System</i>	Sistem Peringatan Dini Khusus Tsunami <i>Tsunami Early Warning System</i>	Perlengkapan Keselamatan <i>Safety Equipment</i>
(1)	(2)	(3)	(4)
1. Lundang Baru
2. Gandis
3. Sungai Mali
4. Nanga Dedai
5. Penyak Lalang
6. Pengkaden Sungai Rupa
7. Kumpang
8. Baras
9. Riguk
10. Pengkadan Baru
11. Nanga Jetak
12. Taok
13. Empaci
14. Mangat Baru
15. Emparu Baru
16. Menaung Baru
17. Umin Jaya
18. Merimpit Baru
19. Dedai Kanan
20. Sungai Tapang
21. Gandis Hulu
22. Hulu Dedai

Lanjutan Tabel/*Continued Table* 4.4.4

Desa/Kelurahan <i>Village/Kelurahan</i>	Sistem Peringatan Dini Bencana Alam <i>Natural Disaster Early Warning System</i>	Sistem Peringatan Dini Khusus Tsunami <i>Tsunami Early Warning System</i>	Perlengkapan Keselamatan <i>Safety Equipment</i>
(1)	(2)	(3)	(4)
23. Apin Baru
24. Jangkang
25. Belinyuk Sibau
26. Mengkirai Jaya
27. Terusan
28. Tanjung
29. Batu Landung
30. Samak
31. Manyam
Kecamatan Dedai			

Lanjutan Tabel/*Continued Table 4.4.4*

Desa/Kelurahan <i>Village/Kelurahan</i>	Rambu-Rambu dan Jalur Evakuasi Bencana <i>Sign and Evacuation Route</i>	Pembuatan, Perawatan, atau Normalisasi: Sungai, Kanal, Tanggul, Parit, Drainase, Waduk, Pantai, dll <i>Manufacture, Maintenance, or Normalization: Rivers, Canals, Embankment, etc</i>
(1)	(5)	(6)
1. Lundang Baru
2. Gandis
3. Sungai Mali
4. Nanga Dedai
5. Penyak Lalang
6. Pengkaden Sungai Rupa
7. Kumpang
8. Baras
9. Riguk
10. Pengkadan Baru
11. Nanga Jetak
12. Taok
13. Empaci
14. Mangat Baru
15. Emparu Baru
16. Menaung Baru
17. Umin Jaya
18. Merimpit Baru
19. Dedai Kanan
20. Sungai Tapang
21. Gandis Hulu
22. Hulu Dedai

Lanjutan Tabel/*Continued Table 4.4.4*

Desa/Kelurahan <i>Village/Kelurahan</i>	Rambu-Rambu dan Jalur Evakuasi Bencana <i>Sign and Evacuation Route</i>	Pembuatan, Perawatan, atau Normalisasi: Sungai, Kanal, Tanggul, Parit, Drainase, Waduk, Pantai, dll <i>Manufacture, Maintenance, or Normalization: Rivers, Canals, Embankment, etc</i>
(1)	(5)	(6)
23. Apin Baru	
24. Jangkang	
25. Belinyuk Sibau	
26. Mengkirai Jaya	
27. Terusan	
28. Tanjung	
29. Batu Landung	
30. Samak	
31. Manyam	
Kecamatan Dedai		

Catatan/Note: ...

Sumber/Source: BPS, Pendataan Potensi Desa (Podes) 2021/BPS-Statistics Indonesia, Village Potential Data Collecting 2021

Tabel
Table 4.4.5

Banyaknya Desa/Kelurahan yang Memiliki Kelompok Kegiatan Olahraga Menurut Jenis Olahraga dan Ketersediaan Fasilitas/Lapangan Olahraga di Kecamatan Dedai, 2021
Number of Villages/Kelurahan Having Sport Activities Groups by Type of Sport and Availability of Sport Facilities/Fields in Dedai Subdistrict, 2021

Jenis Olahraga <i>Type of Sport</i>	Kondisi Fasilitas/Lapangan Olahraga <i>Condition of Sport Facilities/Fields</i>			Tidak Ada Fasilitas/ Lapangan Olahraga <i>No Sport Facilities/ Fields</i>
	Baik	Rusak Sedang	Rusak Parah	
(1)	(2)	(3)	(4)	(5)
Sepak Bola/ <i>Soccer</i>
Bola Voli/ <i>Volley Ball</i>
Bulu Tangkis/ <i>Badminton</i>
Bola Basket/ <i>Basket Ball</i>
Tenis Lapangan/ <i>Court Tennis</i>
Tenis Meja/ <i>Table Tennis</i>
Futsal/ <i>Futsal</i>
Renang/ <i>Swimming</i>
Bela Diri/ <i>Martial Arts</i>
Bilyard/ <i>Billiards</i>
Fitnes, Aerobik, dll/ <i>Fitness, Aerobics, etc</i>
Lainnya/ <i>Others</i>

Catatan/Note: ...

Sumber/Source: BPS, Pendataan Potensi Desa (Podes) 2021/BPS-Statistics Indonesia, Village Potential Data Collecting 2021

BAB 05

CHAPTER 05



PERTANIAN

AGRICULTURE

PENJELASAN TEKNIS

1. Data pokok tanaman pangan yang dikumpulkan adalah luas panen dan produktivitas (hasil per hektar). Produksi tanaman pangan merupakan hasil perkalian antara luas panen dengan produktivitas. Pengumpulan data luas panen dilakukan setiap bulan dengan pendekatan area kecamatan di seluruh wilayah Indonesia. Pengumpulan data produktivitas dilakukan melalui pengukuran langsung pada plot ubinan berukuran 2½ m x 2½ m. Pengumpulan data produktivitas dilakukan setiap subround (empat bulanan) pada waktu panen petani.
2. Data produksi padi dan palawija yang disajikan adalah dalam kualitas: gabah kering giling (padi), pipilan kering (jagung), biji kering (kedelai dan kacang tanah), dan umbi basah (ubi kayu dan ubi jalar).
3. Tanaman sayuran dan buah-buahan semusim. Tanaman sayuran semusim adalah tanaman sumber vitamin, garam mineral dan lain-lain yang dikonsumsi dari bagian tanaman yang berupa daun, bunga, buah, dan umbinya, yang berumur kurang dari satu tahun. Tanaman buah-buahan semusim adalah tanaman sumber vitamin, garam mineral, dan

TECHNICAL NOTES

1. *The main data on food crops collected were harvested area and productivity (yield per hectare). Production of food crops is the result of multiplying the area harvested with productivity. Harvested area data is collected every month using a sub-district approach throughout Indonesia. Productivity data was collected through direct measurements on tiled plots measuring 2½ m x 2½ m. The collection of productivity data is carried out every subround (four months) at the farmer's harvest time.*
2. *Rice and secondary crops production data presented are in terms of quality: milled dry grain (rice), dry shelled (maize), dry seeds (soybeans and peanuts), and wet tubers (cassava and sweet potatoes).*
3. *Seasonal vegetable and fruit crops. Seasonal vegetable plants are plants that are a source of vitamins, mineral salts and others that are consumed from plant parts in the form of leaves, flowers, fruit and tubers, which are less than one year old. Seasonal fruit plants are plants that are a source of vitamins, mineral salts, etc. which are consumed from the part of the plant in the form of fruit, less than one year old, not in the form*

lain-lain yang dikonsumsi dari bagian tanaman yang berupa buah, berumur kurang dari satu tahun, tidak berbentuk pohon/ rumpun tetapi menjalar dan berbatang lunak.

4. Tanaman buah-buahan dan sayuran tahunan. Tanaman buah-buahan tahunan adalah tanaman sumber vitamin, garam mineral, dan lain-lain yang dikonsumsi dari bagian tanaman yang berupa buah dan merupakan tanaman tahunan. Tanaman sayuran tahunan adalah tanaman sumber vitamin, garam mineral, dan lain-lain yang dikonsumsi dari bagian tanaman yang berupa daun dan atau buah yang berumur lebih dari satu tahun.
5. Luas panen tanaman hortikultura adalah luas tanaman sayuran, buah-buahan yang diambil hasilnya/dipanen pada periode pelaporan.
6. Luas panen untuk tanaman sayuran adalah luas tanaman yang dipanen sekaligus/habis/ dibongkar dan luas tanaman yang dipanen berkali-kali (lebih dari satu kali)/belum habis.

of a tree/clump but spreading and having soft trunks.

4. *Annual fruit and vegetable crops. Annual fruit plants are plants that are a source of vitamins, mineral salts, etc. which are consumed from the part of the plant in the form of fruit and are annual plants. Annual vegetable plants are plants that are sources of vitamins, mineral salts, etc. which are consumed from plant parts in the form of leaves and or fruit that are more than one year old.*
5. *The harvested area of horticultural crops is the area of vegetables and fruits that are harvested/harvested in the reporting period.*
6. *Harvested area for vegetable crops is the area of plants that are harvested all at once/exploited/unloaded and the area of plants that have been harvested many times (more than once)/not yet exhausted.*

ULASAN

Pada tahun 2022, Kecamatan Dedai tercatat memiliki beragam produksi buah-buahan dan sayuran tahunan seperti durian, jeruk siam, mangga, pepaya, pisang, salak, dan jengkol yang masing-masing memiliki produksi sebesar 7 kuintal, 21 kuintal, 90 kuintal, 100 kuintal, 527 kuintal, 42 kuintal, dan 120 kuintal.

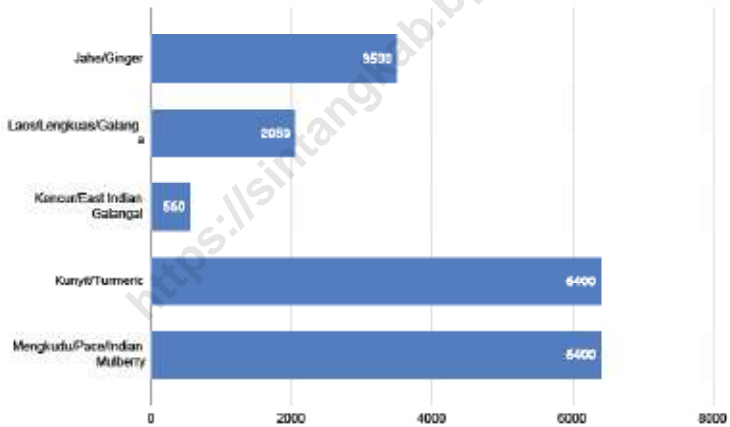
DESCRIPTION

In 2022, Dedai Subdistrict is recorded to have a variety of annual production of fruits and vegetables such as durian, siam orange, mango, papaya, banana, salak, and jengkol, each of which has a production of 7 quintals, 21 quintals, 90 quintals, 100 quintals, 527 quintals, 42 quintals, and 120 quintals.

<https://sintangkab.bps.go.id>

Gambar 5.1
Figures

Produksi Tanaman Biofarmaka Menurut Jenis Tanaman di Kecamatan Dedai (kg), 2022
Production of Biopharmaca Plants by Type of Plant in Dedai Sub-district (kg), 2022



Sumber/Source : Badan Pusat Statistik, Statistik Pertanian Hortikultura SPH-TBF/BPS-Statistics Indonesia, Agricultural Statistic for Horticulture SPH-TBF

Tabel 5.1
Table

Luas Panen Tanaman Sayuran dan Buah-buahan Semusim Menurut Jenis Tanaman di Kecamatan Dedai (ha), 2019–2022

Harvested Area of Seasonal Vegetables and Fruits by Kind of Plant in Dedai Subdistrict (ha), 2019–2022

Jenis Tanaman <i>Kind of Plants</i>	2019	2020	2021	2022 ^x
(1)	(2)	(3)	(4)	(5)
Sayuran/Vegetables:				
Cabai Rawit <i>Chili/Cayenne Pepper</i>	14	25
Tomat/Tomato	4	1
Bayam/Spinach	7	-
Kacang Panjang/Long Beans	11	20
Kangkung/Water Spinach	9	5
Buah–buahan/Fruits:				
Ketimun/Cucumber	6	5
Terung/ Eggplant	3	5

Catatan/Note: ...

Sumber/Source: Badan Pusat Statistik, Statistik Pertanian Hortikultura SPH-SBS/BPS-Statistics Indonesia, Agricultural Statistic for Horticulture SPH-SBS

Tabel 5.2
Table

Produksi Tanaman Sayuran dan Buah-buahan Semusim Menurut Jenis Tanaman di Kecamatan Dedai (kuintal), 2019–2022

Production of Seasonal Vegetables and Fruits by Kind of Plant in Dedai Subdistrict (quintal), 2019–2022

Jenis Tanaman Kind of Plants	2019	2020	2021	2022^x
(1)	(2)	(3)	(4)	(5)
Sayuran/Vegetables:				
Cabai Rawit <i>Chili/Cayenne Pepper</i>	393	530
Tomat/Tomato	200	260
Bayam/Spinach	140	-
Kacang Panjang/Long Beans	276	216
Kangkung/Water Spinach	225	31
Buah–buahan/Fruits:				
Ketimun/Cucumber	396	295
Terung/ Eggplant	409	539

Catatan/Note: ...

Sumber/Source: Badan Pusat Statistik, Statistik Pertanian Hortikultura SPH-SBS/BPS-Statistics Indonesia, *Agricultural Statistic for Horticulture SPH-SBS*

Tabel 5.3
Table

Luas Panen Tanaman Biofarmaka Menurut Jenis Tanaman di Kecamatan Dedai (m²), 2019–2022
Harvested Area of Medicinal Plants by Kind of Plant in Dedai Subdistrict (m²), 2019–2022

Jenis Tanaman Kind of Plants	2019	2020	2021	2022 ^x
(1)	(2)	(3)	(4)	(5)
Jahe/Ginger	3 000	3 500
Laos/Lengkuas/Galanga	1 000	500
Kencur/East Indian Galangal	800	800
Kunyit/Turmeric	3 000	4 000
Mengkudu/Pace/ Indian Mulberry	600	400

Catatan/Note: ...

Sumber/Source: Badan Pusat Statistik, Statistik Pertanian Hortikultura SPH-TBF/BPS-Statistics Indonesia, Agricultural Statistic for Horticulture SPH-TBF

Tabel 5.4
Table

Produksi Tanaman Biofarmaka Menurut Jenis Tanaman di Kecamatan Dedai (kg), 2019–2022
Production of Medicinal Plants by Kind of Plant in Dedai Subdistrict (kg), 2019–2022

Jenis Tanaman Kind of Plants	2019	2020	2021	2022 ^x
(1)	(2)	(3)	(4)	(5)
<i>Jahe/Ginger</i>	2 600	3 500
<i>Laos/Lengkuas/Galanga</i>	900	2 050
<i>Kencur/East Indian Galangal</i>	560	560
<i>Kunyit/Turmeric</i>	3 600	6 400
<i>Mengkudu/Pace/ Indian Mulberry</i>	9 600	6 400

Catatan/Note: ...

Sumber/Source: Badan Pusat Statistik, Statistik Pertanian Hortikultura SPH-TBF/BPS-Statistics Indonesia, Agricultural Statistic for Horticulture SPH-TBF

Tabel 5.5
Table

Luas Panen Tanaman Hias Menurut Jenis Tanaman di Kecamatan Dedai (m²), 2019–2022
Harvested Area of Ornamental Plants by Kind of Plant in Dedai Subdistrict (m²), 2019–2022

Jenis Tanaman Kind of Plants	2019	2020	2021	2022 ^x
(1)	(2)	(3)	(4)	(5)
Anggrek Pot/Pot Orchid	-	-
Anggrek Potong/Cut Orchid	-	-
Krisan/Chrysantemum	-	-
Mawar/Rose	-	-
Sedap Malam/Tuberose	-	-

Catatan/Note: ...

Sumber/Source: Badan Pusat Statistik, Statistik Pertanian Hortikultura SPH-TH/BPS-Statistics Indonesia, Agricultural Statistik for Horticulture SPH-TH

Tabel 5.6
Table

**Produksi Tanaman Hias Menurut Jenis Tanaman di
Kecamatan Dedai (tangkai), 2019–2022**
**Production of Ornamental Plants by Kind of Plant n Dedai
Subdistrict (stalks), 2019–2022**

Jenis Tanaman Kind of Plants	2019	2020	2021	2022 ^x
(1)	(2)	(3)	(4)	(5)
Anggrek Pot/Pot Orchid	-	-
Anggrek Potong/Cut Orchid	-	-
Krisan/Chrysantemum	-	-
Mawar/Rose	-	-
Sedap Malam/Tuberose	-	-

Catatan/Note: ...

Sumber/Source: Badan Pusat Statistik, Statistik Pertanian Hortikultura SPH-TH/BPS-Statistics Indonesia, Agricultural Statistik for Horticulture SPH-TH

Tabel 5.7
Table

Produksi Buah-Buahan dan Sayuran Tahunan Menurut Jenis Tanaman di Kecamatan Dedai (kuintal), 2019–2022
Production of Annual Fruits and Vegetables by Kind of Plant in Dedai Subdistrict (quintal), 2019–2022

Jenis Tanaman <i>Kind of Plants</i>	2019	2020	2021	2022 ^x
(1)	(2)	(3)	(4)	(5)
Buah–Buahan/Fruits:				
<i>Duku/Langsar/Kokosan/ Duku</i>	225	-
<i>Belimbing/ Star Fruit</i>	20	20
<i>Durian/ Durian</i>	800	7
<i>Jambu Air/ Water Apple</i>	800	7
<i>Jambu Biji/ Guava</i>	800	7
<i>Jeruk Siam/Keprak/ Orange/Tangerine</i>	31	21
<i>Mangga/ Mango</i>	175	90
<i>Jengkol/Jengkol</i>	140	120
<i>Nangka/Cempedak/ Jackfruit</i>	69	54
<i>Nenas/ Pineapple</i>	96	98
<i>Pepaya/ Papaya</i>	33	100
<i>Petai/ Twisted Cluster Bean</i>	137	514

Lanjutan Tabel/*Continued Table 5.7*

Jenis Tanaman <i>Kind of Plants</i>	2019	2020	2021	2022^x
(1)	(2)	(3)	(4)	(5)
Pisang/ <i>Banana</i>	527	527
Rambutan/ <i>Rambutan</i>	165	-
Sukun/ <i>Breadfruit</i>	38	201
Salak/ <i>Snakefruit</i>	40	42
Sawo/ <i>Sapodilla/Sawo</i>	13	13
Sirsak/ <i>Soursop</i>	12	12

Catatan/*Note*: ...

Sumber/*Source*: Badan Pusat Statistik, Statistik Pertanian Hortikultura SPH-BST/*BPS-Statistics Indonesia, Agricultural Statistic for Horticulture SPH-BST*

BAB 06

CHAPTER 06



**PARIWISATA, TRANSPORTASI,
DAN KOMUNIKASI**

***TOURISM, TRANSPORTATION,
AND COMMUNICATION***

PENJELASAN TEKNIS

1. Potensi wisata adalah segala sesuatu yang terdapat di daerah tujuan wisata, dan merupakan daya tarik agar orang-orang berkeinginan untuk datang dan berkunjung ke tempat tersebut.
2. Hotel adalah penyediaan akomodasi secara harian berupa kamar-kamar di dalam satu bangunan yang dapat dilengkapi dengan jasa pelayanan makan dan minum, kegiatan hiburan dan atau fasilitas lainnya. Hotel terdiri dari hotel berbintang dan hotel non- bintang.

TECHNICAL NOTES

1. *Tourism potential is everything that is found in a tourist destination, and is an attraction so that people want to come and visit the place.*
2. *Hotel is the provision of accommodation on a daily basis in the form of rooms in one building that can be equipped with food and drink services, entertainment activities and or other facilities. Hotels consist of star hotels and non-star hotels.*

<https://sintangkab.bps.go.id>

ULASAN

Semua desa di Dedai dapat dilalui dengan jalur darat, kecuali untuk Desa Gandis, Sungai Mali, Nanga Dedai, Nanga Jetak, Dedai Kanan, Sungai Tapang, Gandis Hulu, Mengkirai Jaya, Batu Landung dan Manya yang bisa dilalui dengan jalur darat dan air.

Desa-desa yang memiliki menara telepon seluler / Base Transceiver Station (BTS) adalah Desa Nanga Dedai, Pengkadan Baru, Nanga Jetak, Emparu Baru, Umin Jaya dan Gandis Hulu. Untuk desa-desa lain rata-rata memiliki kekuatan sinyal telepon seluler yang kuat dan lemah.

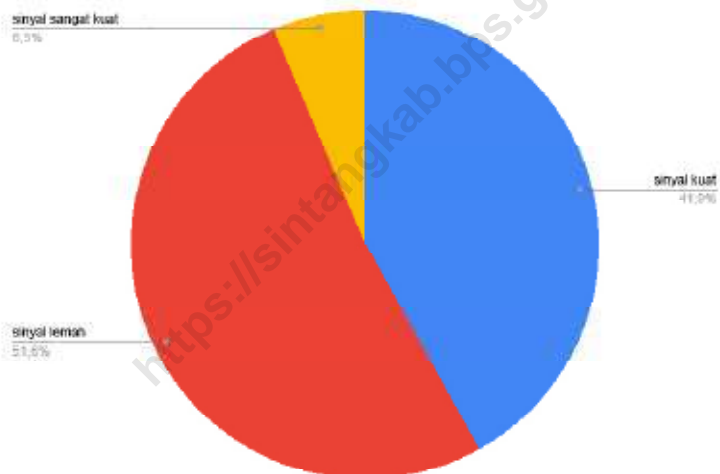
DESCRIPTION

All villages in Dedai are accessible by land, except for the villages of Gandis, Mali River, Nanga Dedai, Nanga Jetak, Dedai Kanan, Tapang River, Gandis Hulu, Mengkirai Jaya, Batu Landung and Manya which can be passed by land and water.

The villages that have cell phone towers / Base Transceiver Station (BTS) are Nanga Dedai, Pengkadan Baru, Nanga Jetak, Emparu Baru, Umin Jaya and Gandis Hulu villages. For other villages, on average, they have strong cell phone signal strength. and weak.

Gambar 6.1
Figures

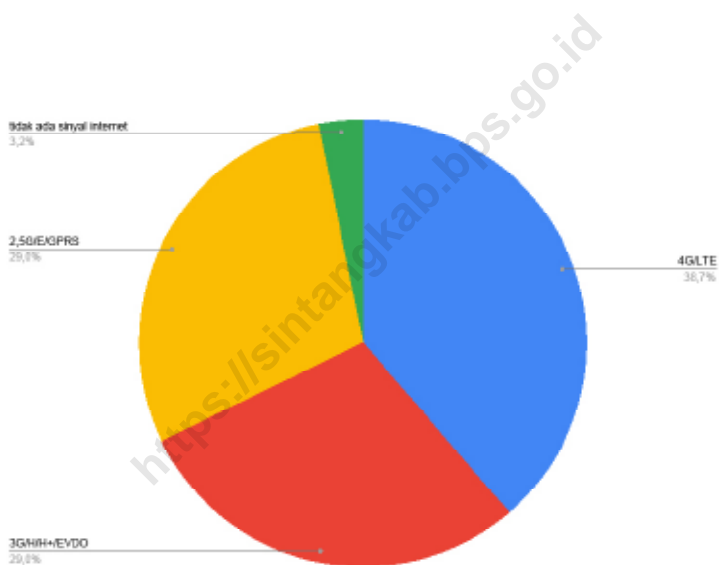
Persentase Desa menurut Kekuatan Sinyal Telepon Seluler di Kecamatan Dedai, 2021
Percentage of Villages by Strength of Mobile Phone Signal in Dedai Sub-district, 2021



Sumber/Source : BPS, Pendataan Potensi Desa (Podes) 2021/BPS-Statistics Indonesia, Village Potential Data Collecting 2021

Gambar 6.2
Figures

Persentase Desa menurut Jenis Sinyal Internet Telepon Seluler di Kecamatan Dedai, 2021
Percentage of Villages by Type of Mobile Phone Internet Signal in Dedai Sub-district, 2021



Sumber/Source : BPS, Pendataan Potensi Desa (Podes) 2021/BPS-Statistics Indonesia, Village Potential Data Collecting 2021

6.1 PARIWISATA TOURISM

Tabel 6.1.1 Jumlah Sarana Akomodasi Menurut Desa/Kelurahan dan Jenis Akomodasi di Kecamatan Dedai , 2021
Table *Number of Accomodation Facilities by Villages/Kelurahan and Type of Accomodation in Dedai Subdistrict, 2021*

Desa/Kelurahan <i>Village/Kelurahan</i>	Hotel <i>Hotel</i>	Penginapan <i>Inn</i>
(1)	(2)	(3)
1. Lundang Baru	-	-
2. Gandis	-	-
3. Sungai Mali	-	-
4. Nanga Dedai	-	-
5. Penyak Lalang	-	-
6. Pengkaden Sungai Rupa	-	-
7. Kumpang	-	-
8. Baras	-	-
9. Riguk	-	-
10. Pengkadan Baru	-	-
11. Nanga Jetak	-	-
12. Taok	-	-
13. Empaci	-	-
14. Mangat Baru	-	-
15. Emparu Baru	-	-
16. Menaung Baru	-	-
17. Umin Jaya	-	-
18. Merimpit Baru	-	-
19. Dedai Kanan	-	-
20. Sungai Tapang	-	-
21. Gandis Hulu	-	-
22. Hulu Dedai	-	-

Lanjutan Tabel/*Continued Table* 6.1.1

Desa/Kelurahan Village/Kelurahan	Hotel Hotel	Penginapan Inn
(1)	(2)	(3)
23. Apin Baru	-	-
24. Jangkang	-	-
25. Belinyuk Sibau	-	-
26. Mengkirai Jaya	-	-
27. Terusan	-	-
28. Tanjung	-	-
29. Batu Landung	-	-
30. Samak	-	-
31. Manyam	-	-
Kecamatan Dedai		

Catatan/*Note*: ...

Sumber/*Source*: BPS, Pendataan Potensi Desa (Podes) 2021/*BPS-Statistics Indonesia, Village Potential Data Collecting 2021*

6.2 TRANSPORTASI TRANSPORTATION

Tabel 6.2.1 Prasarana dan Sarana Transportasi Antar Desa/Kelurahan Menurut Desa/Kelurahan di Kecamatan Dedai , 2021
Table *Inter-Villages/Kelurahan Transportation Infrastructure and Facilities by Villages/Kelurahan in Dedai Subdistrict, 2021*

Desa/Kelurahan <i>Village/Kelurahan</i>	Jenis Prasarana Transportasi <i>Type of Transportation Infrastructure</i>	Keberadaan Angkutan Umum <i>Availability of Public Transportation</i>
(1)	(2)	(3)
1. Lundang Baru	darat	tidak ada angkutan umum
2. Gandis	darat dan air	tidak ada angkutan umum
3. Sungai Mali	darat dan air	tidak ada angkutan umum
4. Nanga Dedai	darat dan air	tidak ada angkutan umum
5. Penyak Lalang	darat	tidak ada angkutan umum
6. Pengkaden Sungai Rupa	darat	tidak ada angkutan umum
7. Kumpang	darat	tidak ada angkutan umum
8. Baras	darat	ada, dengan trayek tetap
9. Riguk	darat	tidak ada angkutan umum
10. Pengkadan Baru	darat	tidak ada angkutan umum
11. Nanga Jetak	darat dan air	tidak ada angkutan umum
12. Taok	darat	tidak ada angkutan umum
13. Empaci	darat	ada, dengan trayek tetap
14. Mangat Baru	darat	ada, dengan trayek tetap
15. Emparu Baru	darat	ada, dengan trayek tetap
16. Menaung Baru	darat	tidak ada angkutan umum
17. Umin Jaya	darat	tidak ada angkutan umum
18. Merimpit Baru	darat	tidak ada angkutan umum
19. Dedai Kanan	darat dan air	ada, tanpa trayek tetap
20. Sungai Tapang	darat dan air	tidak ada angkutan umum
21. Gandis Hulu	darat dan air	tidak ada angkutan umum
22. Hulu Dedai	darat	tidak ada angkutan umum

Lanjutan Tabel/*Continued Table* 6.2.1

Desa/Kelurahan Village/Kelurahan	Jenis Prasarana Transportasi Type of Transportation Infrastructure	Keberadaan Angkutan Umum Availability of Public Transportation
(1)	(2)	(3)
23. Apin Baru	darat	tidak ada angkutan umum
24. Jangkang	darat	tidak ada angkutan umum
25. Belinyuk Sibau	darat	tidak ada angkutan umum
26. Mengkirai Jaya	darat dan air	tidak ada angkutan umum
27. Terusan	darat	ada, dengan trayek tetap
28. Tanjung	air	tidak ada angkutan umum
29. Batu Landung	darat dan air	ada, tanpa trayek tetap
30. Samak	darat	tidak ada angkutan umum
31. Manyam	darat dan air	tidak ada angkutan umum

Lanjutan Tabel/*Continued Table 6.2.1*

Desa/Kelurahan Village/Kelurahan	Jenis Permukaan Jalan Darat Terluas Type of The Widest Road Surface	Dapat Dilalui Kendaraan Bermotor Roda 4 atau Lebih Passable by Vehicle with 4 or more Wheels
(1)	(4)	(5)
1. Lundang Baru	aspal/beton	sepanjang tahun kecuali saat tertentu
2. Gandis	tanah	sepanjang tahun kecuali saat tertentu
3. Sungai Mali	tanah	sepanjang tahun kecuali saat tertentu
4. Nanga Dedai	aspal/beton	sepanjang tahun kecuali saat tertentu
5. Penyak Lalang	tanah	sepanjang tahun
6. Pengkaden Sungai Rupa	tanah	selama musim kemarau
7. Kumpang	tanah	sepanjang tahun kecuali saat tertentu
8. Baras	diperkeras	sepanjang tahun
9. Riguk	tanah	sepanjang tahun kecuali saat tertentu
10. Pengkadan Baru	diperkeras	sepanjang tahun kecuali saat tertentu
11. Nanga Jetak	diperkeras	sepanjang tahun kecuali saat tertentu
12. Taok	aspal/beton	sepanjang tahun
13. Empaci	diperkeras	sepanjang tahun
14. Mangat Baru	aspal/beton	sepanjang tahun
15. Emparu Baru	aspal/beton	sepanjang tahun
16. Menaung Baru	diperkeras	sepanjang tahun
17. Umin Jaya	diperkeras	sepanjang tahun kecuali saat tertentu
18. Merimpit Baru	aspal/beton	sepanjang tahun
19. Dedai Kanan	aspal/beton	sepanjang tahun kecuali saat tertentu
20. Sungai Tapang	diperkeras	selama musim kemarau
21. Gandis Hulu	diperkeras	sepanjang tahun kecuali saat tertentu
22. Hulu Dedai	tanah	sepanjang tahun kecuali saat tertentu

Lanjutan Tabel/*Continued Table* 6.2.1

Desa/Kelurahan Village/Kelurahan	Jenis Permukaan Jalan Darat Terluas Type of The Widest Road Surface	Dapat Dilalui Kendaraan Bermotor Roda 4 atau Lebih Passable by Vehicle with 4 or more Wheels
(1)	(4)	(5)
23. Apin Baru	tanah	sepanjang tahun kecuali saat tertentu
24. Jangkang	tanah	sepanjang tahun kecuali saat tertentu
25. Belinyuk Sibau	tanah	sepanjang tahun kecuali saat tertentu
26. Mengkirai Jaya	tanah	sepanjang tahun kecuali saat tertentu
27. Terusan	aspal/beton	sepanjang tahun
28. Tanjung	-	-
29. Batu Landung	diperkeras	sepanjang tahun kecuali saat tertentu
30. Samak	aspal/beton	sepanjang tahun
31. Manyam	aspal/beton	sepanjang tahun

Catatan/*Note*: ...

Sumber/*Source*: BPS, Pendataan Potensi Desa (Podes) 2021/*BPS-Statistics Indonesia, Village Potential Data Collecting 2021*

6.3 KOMUNIKASI COMMUNICATION

Tabel 6.3.1 Keberadaan Kantor Pos/Pos Pembantu/Rumah Pos, Pos Keliling, dan Perusahaan/Agen Jasa Ekspedisi Swasta Menurut Desa/Kelurahan di Kecamatan Dedai , 2021
Number of Post Office/Subsidiary of Post Office, Mobile Portal Service, Private Expedition Service Company by Villages/ Kelurahan in Dedai Subdistrict, 2021

Desa/Kelurahan <i>Village/Kelurahan</i>	Kantor Pos/Pos Pembantu/Rumah Pos <i>Post Office/Subsidiary of Post Office</i>	Pos Keliling <i>Mobile Portal Service</i>	Perusahaan/Agen Jasa Ekspedisi Swasta <i>Private Expedition Service Company</i>
(1)	(2)	(3)	(4)
1. Lundang Baru	-	-	-
2. Gandis	-	-	-
3. Sungai Mali	-	-	-
4. Nanga Dedai	-	-	-
5. Penyak Lalang	-	-	-
6. Pengkaden Sungai Rupa	-	-	-
7. Kumpang	-	-	-
8. Baras	-	-	-
9. Riguk	-	-	-
10. Pengkadan Baru	-	-	-
11. Nanga Jetak	-	-	-
12. Taok	-	-	-
13. Empaci	-	-	-
14. Mangat Baru	-	-	-
15. Emparu Baru	-	-	-
16. Menaung Baru	-	-	-
17. Umin Jaya	-	-	-
18. Merimpit Baru	-	-	-
19. Dedai Kanan	-	-	-
20. Sungai Tapang	-	-	-

Lanjutan Tabel/*Continued Table* 6.3.1

Desa/Kelurahan Village/Kelurahan	Kantor Pos/Pos Pembantu/Rumah Pos Post Office/Subsidiary of Post Office	Pos Keliling Mobile Portal Service	Perusahaan/Agen Jasa Ekspedisi Swasta Private Expedition Service Company
(1)	(2)	(3)	(4)
21. Gandis Hulu	-	-	-
22. Hulu Dedai	-	-	-
23. Apin Baru	-	-	-
24. Jangkang	-	-	-
25. Belinyuk Sibau	-	-	-
26. Mengkirai Jaya	-	-	-
27. Terusan	-	-	-
28. Tanjung	-	-	-
29. Batu Landung	-	-	-
30. Samak	-	-	-
31. Manyam	-	-	-
Kecamatan Dedai			

Catatan/Note: ...

Sumber/Source: BPS, Pendataan Potensi Desa (Podes) 2021/BPS-Statistics Indonesia, Village Potential Data Collecting 2021

Tabel 6.3.2
Table

Jumlah Menara Telepon seluler dan Operator Layanan Komunikasi Telepon Seluler Menurut Desa/Kelurahan di Kecamatan Dedai , 2021
Number of Base Transceiver Station (BTS) and Cellular Phone Communication Service Operators by Villages/ Kelurahan in Dedai Subdistrict, 2021

Desa/Kelurahan Village/Kelurahan	Jumlah Menara Telepon seluler Number of Base Transceiver Station (BTS)	Jumlah Operator Layanan Komunikasi Telepon Seluler Cellular Phone Communication Service Operators
(1)	(2)	(3)
1. Lundang Baru	0	2
2. Gandis	0	4
3. Sungai Mali	0	2
4. Nanga Dedai	2	2
5. Penyak Lalang	0	3
6. Pengkaden Sungai Rupa	0	2
7. Kumpang	0	1
8. Baras	0	2
9. Riguk	0	2
10. Pengkadan Baru	1	3
11. Nanga Jetak	3	5
12. Taok	0	2
13. Empaci	0	2
14. Mangat Baru	0	3
15. Emparu Baru	1	2
16. Menaung Baru	0	1
17. Umin Jaya	1	2
18. Merimpit Baru	0	1
19. Dedai Kanan	0	3
20. Sungai Tapang	0	2

Lanjutan Tabel/*Continued Table* 6.3.2

Desa/Kelurahan Village/Kelurahan	Jumlah Menara Telepon seluler Number of Base Transceiver Station (BTS)	Jumlah Operator Layanan Komunikasi Telepon Seluler Cellular Phone Communication Service Operators
(1)	(2)	(3)
21. Gandis Hulu	1	1
22. Hulu Dedai	0	2
23. Apin Baru	0	2
24. Jangkang	0	2
25. Belinyuk Sibau	0	3
26. Mengkirai Jaya	0	1
27. Terusan	0	2
28. Tanjung	0	4
29. Batu Landung	0	2
30. Samak	0	4
31. Manyam	0	2
Kecamatan Dedai	9	71

Catatan/*Note*: ...

Sumber/*Source*: ...

Tabel
Table 6.3.3

**Kekuatan Sinyal Telepon Seluler dan Jenis Sinyal Internet
Telepon Seluler Menurut Desa/Kelurahan di Kecamatan
Dedai , 2021**
*The Strenght of Cellular Phone Signal by Villages/Kelurahan
in Dedai Subdistrict, 2021*

Desa/Kelurahan <i>Village/Kelurahan</i>	Jumlah Menara Telepon seluler <i>Number of Base Transceiver Station (BTS)</i>	Jumlah Operator Layanan Komunikasi Telepon Seluler <i>Cellular Phone Communication Service Operators</i>
(1)	(2)	(3)
1. Lundang Baru	sinyal kuat	4G/LTE
2. Gandis	sinyal kuat	4G/LTE
3. Sungai Mali	sinyal kuat	4G/LTE
4. Nanga Dedai	sinyal kuat	4G/LTE
5. Penyak Lalang	sinyal kuat	3G/H/H+/EVDO
6. Pengkaden Sungai Rupa	sinyal lemah	2,5G/E/GPRS
7. Kumpang	sinyal lemah	2,5G/E/GPRS
8. Baras	sinyal lemah	2,5G/E/GPRS
9. Riguk	sinyal lemah	3G/H/H+/EVDO
10. Pengkadan Baru	sinyal lemah	3G/H/H+/EVDO
11. Nanga Jetak	sinyal sangat kuat	4G/LTE
12. Taok	sinyal kuat	3G/H/H+/EVDO
13. Empaci	sinyal lemah	3G/H/H+/EVDO
14. Mangat Baru	sinyal lemah	2,5G/E/GPRS
15. Emparu Baru	sinyal kuat	4G/LTE
16. Menaung Baru	sinyal lemah	3G/H/H+/EVDO
17. Umin Jaya	sinyal lemah	2,5G/E/GPRS
18. Merimpit Baru	sinyal kuat	4G/LTE
19. Dedai Kanan	sinyal kuat	4G/LTE
20. Sungai Tapang	sinyal lemah	3G/H/H+/EVDO

Desa/Kelurahan Village/Kelurahan	Jumlah Menara Telepon seluler Number of Base Transceiver Station (BTS)	Jumlah Operator Layanan Komunikasi Telepon Seluler Cellular Phone Communication Service Operators
(1)	(2)	(3)
21. Gandis Hulu	sinyal kuat	4G/LTE
22. Hulu Dedai	sinyal lemah	2,5G/E/GPRS
23. Apin Baru	sinyal lemah	tidak ada sinyal internet
24. Jangkang	sinyal lemah	2,5G/E/GPRS
25. Belinyuk Sibau	sinyal lemah	2,5G/E/GPRS
26. Mengkirai Jaya	sinyal kuat	4G/LTE
27. Terusan	sinyal lemah	3G/H/H+/EVDO
28. Tanjung	sinyal kuat	4G/LTE
29. Batu Landung	sinyal lemah	2,5G/E/GPRS
30. Samak	sinyal sangat kuat	4G/LTE
31. Manyam	sinyal kuat	3G/H/H+/EVDO
Kecamatan Dedai		

Catatan/Note: ...

Sumber/Source: BPS, Pendataan Potensi Desa (Podes) 2021/BPS-Statistics Indonesia, Village Potential Data Collecting 2021

BAB 07

CHAPTER 07



**PERBANKAN, KOPERASI,
DAN PERDAGANGAN**

***BANKING, COOPERATIVE,
AND TRADE***

PENJELASAN TEKNIS

1. Pengertian koperasi menurut Undang-undang Nomor 25 tahun 1992 ialah bidang usaha yang beranggotakan orang atau badan hukum koperasi dengan melandaskan kegiatannya berdasarkan prinsip koperasi sekaligus sebagai gerakan ekonomi rakyat yang berdasar atas asas kekeluargaan.
2. Koperasi merupakan kumpulan orang dan bukan kumpulan modal. Koperasi harus betul-betul mengabdikan kepada kepentingan perikemanusiaan semata-mata dan bukan kepada kebendaan. Kerjasama dalam koperasi didasarkan pada rasa persamaan derajat, dan kesadaran para anggotanya. Koperasi merupakan wadah demokrasi ekonomi dan sosial. Koperasi adalah milik bersama para anggota, pengurus maupun pengelola. Usaha tersebut diatur sesuai dengan keinginan para anggota melalui musyawarah rapat anggota.
3. Koperasi sebagai badan usaha dapat melakukan kegiatan usahanya sendiri dan dapat juga bekerja sama dengan badan usaha lain, seperti perusahaan swasta maupun perusahaan negara.
4. Rumah makan/restoran adalah

TECHNICAL NOTES

1. *The definition of cooperatives according to Law Number 25 of 1992 is a business field consisting of people or cooperative legal entities based on their activities based on cooperative principles as well as a people's economic movement based on the principle of kinship*
2. *Cooperative is a collection of people and not a collection of capital. Cooperatives must truly serve only human interests and not material things. Cooperation in cooperatives is based on a sense of equality, and the awareness of its members. Cooperatives are a forum for economic and social democracy. Cooperatives are the joint property of members, administrators and managers. The business is arranged in accordance with the wishes of the members through the deliberation of the members' meeting.*
3. *Cooperatives as business entities can carry out their own business activities and can also cooperate with other business entities, such as private companies and state companies.*
4. *restaurant is a business that provides food and beverage services that are managed commercially, and registered.*

suatu usaha yang menyediakan jasa pelayanan makanan dan minuman yang dikelola secara komersial, dan terdaftar.

<https://sintangkab.bps.go.id>

ULASAN

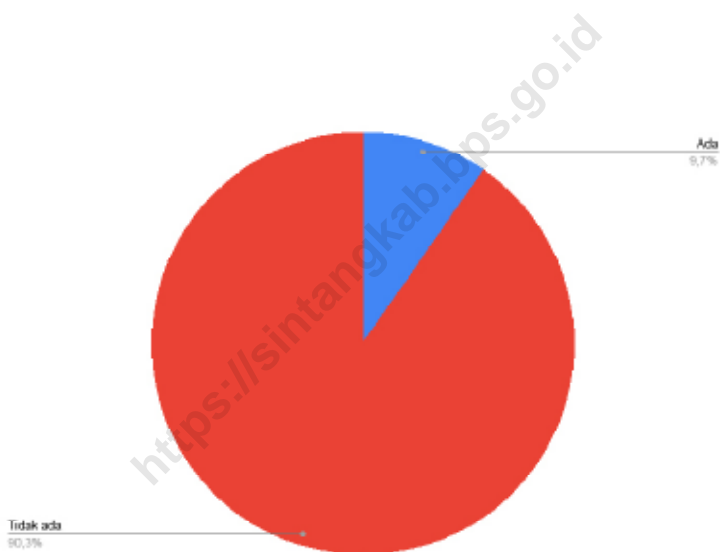
Pada tahun 2021, di Kecamatan Dedai belum terdapat fasilitas kantor perbankan baik dari Bank Umum Pemerintah, Bank Umum Swasta, maupun Bank Perkreditan Rakyat (BPR). Koperasi Simpan Pinjam di Kecamatan Dedai terletak di 3 (tiga) desa, yaitu Desa Penyak Lalang, Mangat Baru dan Emparu Baru. Sarana perdagangan yang terdapat di Kecamatan Dedai pada tahun 2021 adalah pasar dengan bangunan permanen yang terletak di Desa Lundang Baru dan 2 (dua) minimarket di Desa Terusan.

DESCRIPTION

In 2021, in Dedai Sub-district there are no banking office facilities either from Government Commercial Banks, Private Commercial Banks, or Rural Banks (BPR). The Savings and Loans Cooperative in Dedai Sub-district is located in 3 (three) villages, namely the village of Penyak Lalang, Mangat Baru and Emparu Baru. The trading facilities in the Dedai Sub-district in 2021 are a market with a permanent building located in Lundang Baru Village and 2 (two) minimarkets in Terusan Village.

Gambar 7.1
Figures

Persentase Desa yang Memiliki Kopراسi Simpan Pinjam di Kecamatan Dedai, 2021
Percentage of Villages with Savings and Loan Corporations in Dedai Sub-district, 2021



Sumber/Source : BPS, Pendataan Potensi Desa (Podes) 2021/BPS-Statistics Indonesia, Village Potential Data Collecting 2021

Tabel 7.1
Table

Banyaknya Sarana Lembaga Keuangan Bank Menurut Desa/Kelurahan dan Jenis Bank di Kecamatan Dedai , 2021
Number of Bank by Villages/Kelurahan and Type of Bank in Dedai Subdistrict, 2021

Desa/Kelurahan Village/Kelurahan	Bank Umum Pemerintah Government Bank	Bank Umum Swasta Private Bank	Bank Perkreditan Rakyat (BPR) Rural Bank
(1)	(2)	(3)	(4)
1. Lundang Baru	-	-	-
2. Gandis	-	-	-
3. Sungai Mali	-	-	-
4. Nanga Dedai	-	-	-
5. Penyak Lalang	-	-	-
6. Pengkaden Sungai Rupa	-	-	-
7. Kumpang	-	-	-
8. Baras	-	-	-
9. Riguk	-	-	-
10. Pengkadan Baru	-	-	-
11. Nanga Jetak	-	-	-
12. Taok	-	-	-
13. Empaci	-	-	-
14. Mangat Baru	-	-	-
15. Emparu Baru	-	-	-
16. Menaung Baru	-	-	-
17. Umin Jaya	-	-	-
18. Merimpit Baru	-	-	-
19. Dedai Kanan	-	-	-
20. Sungai Tapang	-	-	-

Lanjutan Tabel/*Continued Table 7.1*

Desa/Kelurahan Village/Kelurahan	Bank Umum Pemerintah Government Bank	Bank Umum Swasta Private Bank	Bank Perkreditan Rakyat (BPR) Rural Bank
(1)	(2)	(3)	(4)
21. Gandis Hulu	-	-	-
22. Hulu Dedai	-	-	-
23. Apin Baru	-	-	-
24. Jangkang	-	-	-
25. Belinyuk Sibau	-	-	-
26. Mengkirai Jaya	-	-	-
27. Terusan	-	-	-
28. Tanjung	-	-	-
29. Batu Landung	-	-	-
30. Samak	-	-	-
31. Manyam	-	-	-
Kecamatan Dedai			

Catatan/Note: ...

Sumber/Source: BPS, Pendataan Potensi Desa (Podes) 2021/BPS-Statistics Indonesia, Village Potential Data Collecting 2021

Tabel 7.2
Table

**Banyaknya Koperasi Aktif Menurut Menurut Desa/
Kelurahan dan Jenis Koperasi di Kecamatan Dedai , 2021**
**Number of Cooperative by Villages/Kelurahan and Type of
Cooperative in Dedai Subdistrict, 2021**

Desa/Kelurahan <i>Village/Kelurahan</i>	Koperasi Unit Desa (KUD) <i>Village Cooperative Unit</i>	Koperasi Industri Kecil dan Kerajinan Rakyat (Kopinkra) <i>Small Industry and Citizen Handicraft Cooperative</i>
(1)	(2)	(3)
1. Lundang Baru	-	-
2. Gandis	-	-
3. Sungai Mali	-	-
4. Nanga Dedai	-	-
5. Penyak Lalang	-	-
6. Pengkaden Sungai Rupa	-	-
7. Kumpang	-	-
8. Baras	-	-
9. Riguk	-	-
10. Pengkadan Baru	-	-
11. Nanga Jetak	-	-
12. Taok	-	-
13. Empaci	-	-
14. Mangat Baru	-	-
15. Emparu Baru	-	-
16. Menaung Baru	-	-
17. Umin Jaya	-	-
18. Merimpit Baru	-	-
19. Dedai Kanan	-	-
20. Sungai Tapang	-	-

Lanjutan Tabel/*Continued Table 7.2*

Desa/Kelurahan Village/Kelurahan	Koperasi Unit Desa (KUD) Village Cooperative Unit	Koperasi Industri Kecil dan Kerajinan Rakyat (Kopinkra) Small Industry and Citizen Handicraft Cooperative
(1)	(2)	(3)
21. Gandis Hulu	-	-
22. Hulu Dedai	-	-
23. Apin Baru	-	-
24. Jangkang	-	-
25. Belinyuk Sibau	-	-
26. Mengkirai Jaya	-	-
27. Terusan	-	-
28. Tanjung	-	-
29. Batu Landung	-	-
30. Samak	-	-
31. Manyam	-	-
Kecamatan Dedai		

Lanjutan Tabel/*Continued Table 7.2*

Desa/Kelurahan Village/Kelurahan	Koperasi Simpan Pinjam (Kospin) Savings and Loan Cooperative	Koperasi Lainnya Other Cooperative
(1)	(4)	(5)
1. Lundang Baru	-	-
2. Gandis	-	-
3. Sungai Mali	-	-
4. Nanga Dedai	-	-
5. Penyak Lalang	1	-
6. Pengkaden Sungai Rupa	-	-
7. Kumpang	-	-
8. Baras	-	-
9. Riguk	-	-
10. Pengkadan Baru	-	-
11. Nanga Jetak	-	-
12. Taok	-	-
13. Empaci	-	-
14. Mangat Baru	1	-
15. Emparu Baru	1	-
16. Menaung Baru	-	-
17. Umin Jaya	-	-
18. Merimpit Baru	-	-
19. Dedai Kanan	-	-
20. Sungai Tapang	-	-

Lanjutan Tabel/*Continued Table 7.2*

Desa/Kelurahan Village/Kelurahan	Koperasi Simpan Pinjam (Kospin) Savings and Loan Cooperative	Koperasi Lainnya Other Cooperative
(1)	(4)	(5)
21. Gandis Hulu	-	-
22. Hulu Dedai	-	-
23. Apin Baru	-	-
24. Jangkang	-	-
25. Belinyuk Sibau	-	-
26. Mengkirai Jaya	-	-
27. Terusan	-	-
28. Tanjung	-	-
29. Batu Landung	-	-
30. Samak	-	-
31. Manyam	-	-
Kecamatan Dedai	3	-

Catatan/Note: ""

Sumber/Source: BPS, Pendataan Potensi Desa (Podes) 2021/BPS-Statistics Indonesia, Village Potential Data Collecting 2021

Tabel 7.3
Table

Banyaknya Sarana Perdagangan Menurut Desa/Kelurahan dan Jenis Sarana Perdagangan di Kecamatan Dedai , 2021
Number of Trade Facilities by Villages/Kelurahan and Type of Trade Facilities in Dedai Subdistrict, 2021

Desa/Kelurahan <i>Village/Kelurahan</i>	Kelompok Pertokoan <i>Shopping Complexs</i>	Pasar dengan Bangunan Permanen <i>Markets in Permanent</i> <i>Building</i>	Pasar dengan Bangunan Semi Permanen <i>Market in Semi</i> <i>Permanent Building</i>
(1)	(2)	(3)	(4)
1. Lundang Baru	-	1	-
2. Gandis	-	-	-
3. Sungai Mali	-	-	-
4. Nanga Dedai	-	-	-
5. Penyak Lalang	-	-	-
6. Pengkaden Sungai Rupa	-	-	-
7. Kumpang	-	-	-
8. Baras	-	-	-
9. Riguk	-	-	-
10. Pengkadan Baru	-	-	-
11. Nanga Jetak	-	-	-
12. Taok	-	-	-
13. Empaci	-	-	-
14. Mangat Baru	-	-	-
15. Emparu Baru	-	-	-
16. Menaung Baru	-	-	-
17. Umin Jaya	-	-	-
18. Merimpit Baru	-	-	-
19. Dedai Kanan	-	-	-
20. Sungai Tapang	-	-	-

Lanjutan Tabel/*Continued Table 7.3*

Desa/Kelurahan <i>Village/Kelurahan</i>	Kelompok Pertokoan <i>Shopping Complexs</i>	Pasar dengan Bangunan Permanen <i>Markets in Permanent Building</i>	Pasar dengan Bangunan Semi Permanen <i>Market in Semi Permanent Building</i>
(1)	(2)	(3)	(4)
21. Gandis Hulu	-	-	-
22. Hulu Dedai	-	-	-
23. Apin Baru	-	-	-
24. Jangkang	-	-	-
25. Belinyuk Sibau	-	-	-
26. Mengkirai Jaya	-	-	-
27. Terusan	-	-	-
28. Tanjung	-	-	-
29. Batu Landung	-	-	-
30. Samak	-	-	-
31. Manyam	-	-	-
Kecamatan Dedai			

Lanjutan Tabel/*Continued Table 7.3*

Desa/Kelurahan Village/Kelurahan	Pasar tanpa Bangunan Market without Permanent Building	Mini Market/ Swalayan/ Supermarket Mini Market/Swalayan/ Supermarket	Restoran/ Rumah Makan Restaurant/ Food Stall
(1)	(5)	(6)	(7)
1. Lundang Baru	-	-	-
2. Gandis	-	-	-
3. Sungai Mali	-	-	-
4. Nanga Dedai	-	-	-
5. Penyak Lalang	-	-	-
6. Pengkaden Sungai Rupa	-	-	-
7. Kumpang	-	-	-
8. Baras	-	-	-
9. Riguk	-	-	-
10. Pengkadan Baru	-	-	-
11. Nanga Jetak	-	-	-
12. Taok	-	-	-
13. Empaci	-	-	-
14. Mangat Baru	-	-	-
15. Emparu Baru	-	-	-
16. Menaung Baru	-	-	-
17. Umin Jaya	-	-	-
18. Merimpit Baru	-	-	-
19. Dedai Kanan	-	-	-
20. Sungai Tapang	-	-	-

Lanjutan Tabel/*Continued Table 7.3*

Desa/Kelurahan Village/Kelurahan	Pasar tanpa Bangunan Market without Permanent Building	Mini Market/ Swalayan/ Supermarket Mini Market/Swalayan/ Supermarket	Restoran/ Rumah Makan Restaurant/ Food Stall
(1)	(5)	(6)	(7)
21. Gandis Hulu	-	-	-
22. Hulu Dedai	-	-	-
23. Apin Baru	-	-	-
24. Jangkang	-	-	-
25. Belinyuk Sibau	-	-	-
26. Mengkirai Jaya	-	-	-
27. Terusan	-	2	-
28. Tanjung	-	-	-
29. Batu Landung	-	-	-
30. Samak	-	-	-
31. Manyam	-	-	-
Kecamatan Dedai			

Catatan/Note: ..

Sumber/Source: BPS, Pendataan Potensi Desa (Podes) 2021/BPS-Statistics Indonesia, Village Potential Data Collecting 2021

ST 2023

SENSUS PERTANIAN

BerAKHLAK

Berorientasi Pelayanan Akuntabel Kompeten
Harmonis Loyal Adaptif Kolaboratif



DATA

MENCERDASKAN BANGSA

ENLIGHTEN THE NATION



**BADAN PUSAT STATISTIK
KABUPATEN SINTANG
BPS-STATISTICS OF SINTANG REGENCY**

JL. DR. WAHIDIN SUDIROHUSODO SINTANG
TELP.: (0565) 21704
HOMEPAGE: [HTTP://SINTANGKAB.BPS.GO.ID](http://SINTANGKAB.BPS.GO.ID),
E-MAIL: BPS6107@BPS.GO.ID

