

Kecamatan

# MINAS DALAM ANGKA

# 2016



Penduduk terbanyak di Kabupaten Siak adalah Kecamatan Tualang



**BADAN PUSAT STATISTIK**  
**Kabupaten Siak**

**KECAMATAN MINAS**  
**DALAM ANGKA 2016**

Nomor Publikasi : 14.05.2016.04

Katalog BPS : 1102001.1405.010

Ukuran Buku : 148 x 210 mm

Jumlah Halaman : v + 47 halaman

Kompilasi Data :

DENI SAPUTRA, SE

(Koordinator Statistik Kecamatan Minas)

Naskah :

Nama Penyusun : DENI SAPUTRA, SE ( Koordinator Statistik Kecamatan Minas )

Seksi Integrasi, Pengolahan, dan Diseminasi Statistik

Badan Pusat Statistik Kabupaten Siak

Gambar Kulit :

Seksi Integrasi, Pengolahan, dan Diseminasi Statistik

Badan Pusat Statistik Kabupaten Siak

Diterbitkan Oleh :

Badan Pusat Statistik Kabupaten Siak

**Boleh dikutip dengan menyebut sumbernya**



## BADAN PUSAT STATISTIK KABUPATEN SIAK

---

### KATA PENGANTAR

Penerbitan publikasi Kecamatan Dalam Angka Tahun 2016 ini merupakan sumber data kecamatan. Adapun tujuan dari penerbitan buku ini adalah untuk mempermudah para pengguna data dalam hal rujukan data statistik terutama yang menyangkut statistik sektoral wilayah.

Kami menyadari bahwa publikasi ini masih sangat jauh dari sempurna dan masih banyak mengandung kelemahan oleh sebab itu kritik dan saran yang bersifat membangun sangat kami harapkan dari berbagai pihak untuk kesempurnaan penerbitan yang akan datang.

Dengan terbitnya publikasi ini kami ucapkan terima kasih kepada semua pihak yang telah ikut membantu, khususnya pihak Kecamatan dan semua instansi Pemerintah ataupun swasta yang berada di lingkungan kecamatan. Kami harapkan kerjasama ini dapat terus ditingkatkan pada masa yang akan datang.

Siak Sri Indrapura, Juli 2016  
Badan Pusat Statistik Kabupaten Siak  
Kepala

**Rafdi, SST**

## **KATA PENGANTAR**

### **KOORDINATOR STATISTIK KECAMATAN MINAS**

Seiring dengan semakin meningkatnya pembangunan dalam segala bidang, kebutuhan akan tersedianya data statistik yang akurat, tepat waktu, berkesinambungan dan tersaji hingga lingkup wilayah terkecil merupakan suatu keharusan guna mendukung pembangunan tersebut.

Menyadari akan pentingnya informasi tersebut, Badan Pusat Statistik (BPS) Kabupaten Siak berupaya menyajikan data pada level kecamatan. Berkaitan dengan hal tersebut perlu diterbitkan buku “Kecamatan Minas dalam Angka 2016” yang memuat informasi statistik pada tingkat desa/kelurahan, baik yang diperoleh melalui hasil sensus dan survey yang dilakukan oleh BPS maupun yang dihimpun melalui catatan administrasi/registrasi.

Dengan terbitnya publikasi ini, tidak lupa kami mengucapkan terima kasih atas bantuan yang telah diberikan oleh semua pihak. Semoga kerja sama yang telah terjalin ini dapat lebih ditingkatkan lagi di masa yang akan datang.

Siak Sri Indrapura, Juli 2016  
Koordinator Statistik  
Kecamatan Minas

**Deni Saputra, SE**

## DAFTAR ISI

	Halaman
KATA PENGANTAR .....	i
DAFTAR ISI .....	iii
DAFTAR TABEL .....	iv
BAB I GEOGRAFI.....	1
BAB II PEMERINTAHAN.....	5
BAB III KEPENDUDUKAN .....	11
BAB IV SOSIAL .....	18
BAB V LAHAN .....	43

<https://siakkab.bps.go.id>

## DAFTAR TABEL

	Halaman
Tabel 1.1	Batas Desa di Kecamatan Minas Tahun 2015.....3
Tabel 1.2	Jarak Antara Ibukota Kecamatan Minas dengan Pusat Pemerintahan Desa Tahun 2015 .....4
Tabel 2.1	Pejabat Pemerintahan dirinci Per Desa/Kelurahan di Kecamatan Minas Tahun 2015 .....7
Tabel 2.2	Nama-nama dan Jabatan Dalam Struktur Pemerintahan di Kecamatan Minas Tahun 2015 .....8
Tabel 2.3	Wilayah Administrasi di Kecamatan Minas Menurut Status Pemerintahan Tahun 2015 .....9
Tabel 2.4	Pusat Pemerintahan, Luas Wilayah, RW dan RT di Kecamatan Minas Tahun 2015 .....10
Tabel 3.1	Banyaknya Kepala Keluarga, Penduduk dan Rata-rata Penduduk Per Kepala Keluarga di Kecamatan Minas Tahun 2015 .....14
Tabel 3.2	Luas Wilayah, Penduduk dan Kepadatan Penduduk Per Desa di Kecamatan Minas Tahun 2015.....15
Tabel 3.3	Banyak Penduduk Menurut Jenis Kelamin di Kecamatan Minas Tahun 2015 .16
Tabel 3.4	Banyaknya Penduduk Menurut Jenis Kelamin dan Desa Serta Sex Ratio di Kecamatan Minas, Tahun 2015.....17
Tabel 4.1	Banyak Sekolah Menurut Desa, Tingkatan dan Status di Kecamatan Minas Tahun 2015 .....21
Tabel 4.2	Banyak Murid Sekolah Negeri dan Swasta di Kecamatan Minas Tahun 2015 .23
Tabel 4.3	Banyaknya Guru, Murid dan Rasio Guru dengan Murid Sekolah Dasar (SD) di Lingkungan Dinas Pendidikan Kecamatan Minas Tahun 2015 .....24
Tabel 4.4	Banyaknya Guru, Murid dan Rasio Guru dengan Murid SLTP, SMU dan SMK di Lingkungan Dinas Pendidikan Kecamatan Minas Tahun 2015 .....25
Tabel 4.5	Banyaknya Murid, Rombel dan Lulusan di Kecamatan Minas 2015.....26
Tabel 4.6	Banyak Guru menurut Status di Kecamatan Minas Tahun 2015.....27
Tabel 4.7	Banyaknya Fasilitas Kesehatan Menurut Desa di Kecamatan Minas Tahun 2015 .....28
Tabel 4.8	Banyaknya Tenaga Medis di Kecamatan Minas Tahun 2015.....29
Tabel 4.9	Banyaknya Imunisasi Bayi dan Balita Berdasarkan Jenisnya Dirinci Per Desa di Kecamatan Minas Tahun 2015 .....30
Tabel 4.10	Persentase Bayi dan Balita yang Diimunisasi Dirinci Per Desa di Kecamatan Minas Tahun 2014-2015 .....32
Tabel 4.11	Jumlah dan Persentase Ibu Hamil yang Di imunisasi Dirinci Per Desa di Kecamatan Minas Tahun 2015 .....34

Tabel 4.12	Persentase Realisasi Ibu Hamil yang Di imunisasi Dirinci Per Desa di Kecamatan Minas Tahun 2014- 2015.....	35
Tabel 4.13	Rata-rata Kunjungan dan Penimbangan Balita di Kecamatan Minas Tahun 2014-2015 .....	36
Tabel 4.14	Penduduk Menurut Jenis Sarana Air Bersih yang Dipergunakan di Kecamatan Minas Tahun 2015.....	37
Tabel 4.15	Banyaknya Persalinan Menurut Tenaga Penolong Persalinan di Kecamatan Minas Tahun 2015.....	38
Tabel 4.16	Banyaknya Kunjungan 16 Macam Penderita Penyakit di Kecamatan Minas Tahun 2015 .....	39
Tabel 4.17	Banyaknya Tempat Peribadatan Menurut Jenis dan Desa di Kecamatan Minas Tahun 2015 .....	40
Tabel 4.18	Banyaknya Nikah, Thalaq, Cerai dan Rujuk Dirinci Per Desa di Kecamatan Minas Tahun 2015.....	41
Tabel 4.19	Banyak Koperasi Dirinci Menurut Tahun dan Jenisnya di Kecamatan Minas Tahun 2015 .....	42
Tabel 5.1	Keadaan Desa di Kecamatan Minas menurut Desa/Kelurahan Tahun 2015...	44
Tabel 5.2	Kondisi Kesuburan Lahan Dirinci Menurut Desa di Kecamatan Minas Tahun 2015 .....	45
Tabel 5.3	Luas Tanam, Luas Panen, Produktivitas dan Produksi Tanaman Pangan Menurut Jenis Tanaman di Kecamatan Minas Tahun 2015.....	46
Tabel 5.4	Luas Tanam, Luas Panen, Produktivitas dan Produksi Tanaman Sayur Mayur Menurut Jenis Tanaman di Kecamatan Minas Tahun 2015.....	47
Tabel 5.5	Luas Tanam, Luas Panen, Produktivitas dan Produksi Tanaman Buah-Buahan Menurut Jenis Tanaman di Kecamatan Minas Tahun 2015.....	48
Tabel 5.6	Luas Tanam, Luas Panen, Produktivitas dan Produksi Tanaman Obat-obatan Menurut Jenis Tanaman di Kecamatan Minas Tahun 2015.....	49
Tabel 5.7	Luas Tanam, Luas Panen, Produktivitas dan Produksi Tanaman Hias Menurut Jenis Tanaman di Kecamatan Minas Tahun 2015 .....	50
Tabel 5.8	Luas Areal, Produktivitas dan Produksi Perkebunan Menurut Komoditi di Kecamatan Minas Tahun 2015 .....	51

**LETAK GEOGRAFIS DAN BATAS WILAYAH  
KECAMATAN MINAS**



Kecamatan Minas terletak antara 0°40' - 1°13' LU serta antara 100°54' - 101°34' BT. Kecamatan Minas diapit oleh Kecamatan Kandis, Kecamatan Sungai Mandau, Kecamatan Tualang, Kabupaten Kampar dan Kota Pekanbaru.



<https://siakkab.bps.go.id>

## BAB I GEOGRAFIS

### 1.1. LETAK

Kecamatan Minas terletak antara :

100<sup>0</sup>54' - 101<sup>0</sup>34' BT  
0<sup>0</sup>40' - 1<sup>0</sup>13' LU

### 1.2. BATAS

Kecamatan Minas berbatasan dengan :

- ❖ Utara : Kecamatan Sungai Mandau, Kecamatan Kandis
- ❖ Selatan : Kota Pekanbaru
- ❖ Barat : Kecamatan Kandis, Kabupaten Kampar
- ❖ Timur : Kecamatan Tualang, Kecamatan Sungai Mandau

### 1.3. GEOLOGI

Wilayah kecamatan Minas seperti pada umumnya wilayah Kabupaten Siak terdiri dari dataran rendah dan berbukit-bukit dengan struktur tanah pada umumnya terdiri dari tanah podsolik merah kuning dari batuan dan aluvial serta tanah organosol dan gley humus dalam bentuk rawa-rawa atau tanah basah.

Dengan topografi yang berbukit dan berlembah ternyata dibawah tanah wilayah Kecamatan Minas memiliki cadangan minyak mentah yang cukup besar dan hingga saat ini masih memproduksi.

Tabel 1.1

## Batas Desa di Kecamatan Minas Tahun 2015

Desa/Kelurahan	Utara	Selatan	Barat	Timur
(1)	(2)	(3)	(4)	(5)
<b>Mandi Angin</b>	Kecamatan Sungai Mandau	Kecamatan Tualang	Desa Minas Barat	Kecamatan Sungai Mandau
<b>Minas Barat</b>	Kecamatan Kandis	Kelurahan Minas Jaya	Kecamatan Kandis	Mandiingin
<b>Rantau Bertuah</b>	Desa Minas Barat	Kota Pekanbaru	Kabupaten Kampar	Kelurahan Minas Jaya
<b>Minas Timur</b>	Kecamatan Tualang	Kelurahan Minas Jaya	Kelurahan Minas Jaya	Kota Pekanbaru
<b>Kelurahan Minas Jaya</b>	Desa Minas Barat	Kota Pekanbaru	Desa Rantau Bertuah	Desa Minas Timur

Sumber: Kantor Camat Minas

<https://siakkab.bps.go.id>

Tabel 1.2

**Jarak Antara Ibukota Kecamatan Minas dengan Pusat Pemerintahan Desa/Kelurahan  
Tahun 2015**

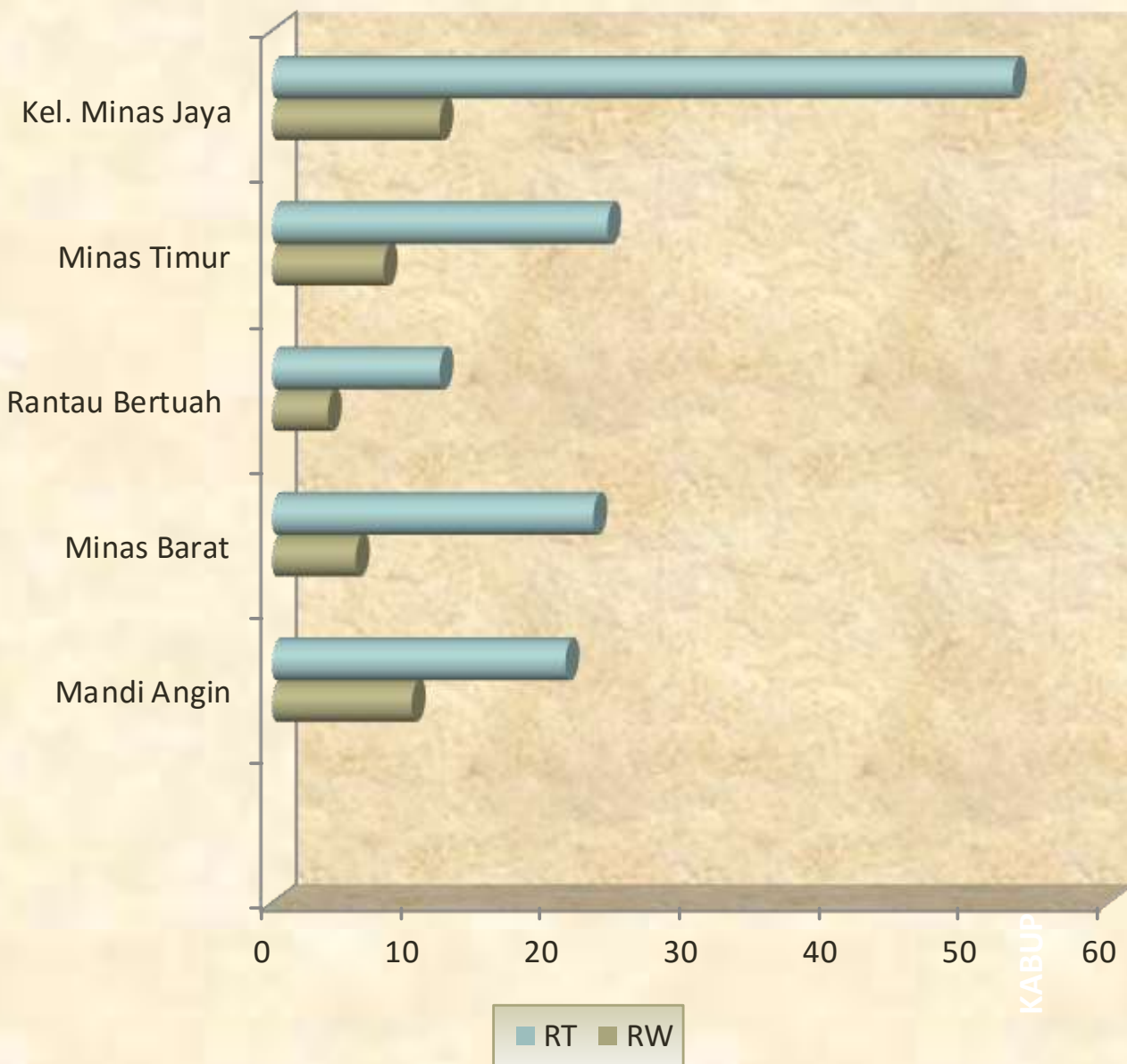
<b>Desa/Kelurahan</b>	<b>Jarak (Km)</b>
<b>(1)</b>	<b>(2)</b>
Mandi Angin	27
Minas Barat	12
Rantau Bertuah	28
Minas Timur	13
Kelurahan Minas Jaya	5

*Sumber: Kantor Camat Minas*

# PEMERINTAHAN GOVERNMENT

# 2

## JUMLAH RT DAN RW DILINGKUNGAN PEMERINTAHAN KECAMATAN MINAS TAHUN 2015



Jumlah RT & RW terbanyak terdapat di Kelurahan Minas Jaya dengan Jumlah 53 RT dan 12 RW, sedangkan yang paling sedikit adalah Kampung Rantau Bertuah dengan jumlah 12 RT dan 4 RW.

## BAB II PEMERINTAHAN

Terbentuknya Kecamatan Minas sebagai institusi eksekutif yang berperan menjalankan roda pemerintahan dan pemberdayaan serta pembangunan masyarakat merupakan perpanjangan tangan dari pemerintah otonomi Kabupaten Siak, merupakan aspirasi masyarakat yang bermanfaat untuk mempermudah masyarakat dalam hal pelaksanaan kepengurusan administrasi serta lebih memperdekat antara pemerintah dengan rakyat yang diperintahnya.

Kecamatan Minas yang posisi pusat pemerintahannya ada di Desa Minas Jaya yang kurang lebih jarak lurusnya 66 km dari pusat pemerintah Kabupaten Siak yang dapat ditempuh melalui darat.

Kecamatan Minas dimekarkan menjadi dua kecamatan yaitu Kecamatan Minas dan Kecamatan Sungai Mandau yang dilaksanakan pada tahun 2001 berdasarkan pada Perda No. 13 Tahun 2001 yang dikeluarkan oleh Pemerintah Daerah Kabupaten Siak dan pada tahun 2002 dimekarkan kembali menjadi Kecamatan Minas dan Kecamatan Kandis. Tujuan pemekaran ini adalah untuk mempermudah masyarakat juga pemerintah dalam menjalankan hubungan administrasi, serta mempermudah jangkauan pembangunan dari pemerintahan kecamatan. Dengan demikian potensi yang ada di kecamatan ini secara tidak langsung lebih terangkat dengan jangkauan pemerintah yang lebih dekat, jangkauan pembangunan yang lebih baik dibandingkan dengan pemerintah yang lama.

Tabel 2.1

## Pejabat Pemerintahan Dirinci Per Desa/Kelurahan di Kecamatan Minas Tahun 2015

Desa/Kelurahan	Nama Kepala Pemerintahan
(1)	(2)
Mandi Angin	NORSID, AS
Minas Barat	HENDRA ADI NUGRAHA, S.STP, M.Si
Rantau Bertuah	DARBI, S.Ag
Minas Timur	ANAS
Kelurahan Minas Jaya	Hj. ELVIRA, S.Sos

Sumber: Kantor Camat Minas

Tabel 2.2

**Nama-nama dan Jabatan Dalam Struktur Pemerintahan di Kecamatan Minas  
Tahun 2015**

N a m a	Jabatan	Keterangan
(1)	(2)	(3)
Drs. AFRIZAL	CAMAT	-
HENDRA ADI NUGRAHA, S.STP, M.Si	SEKCAM	-
DORNASI PANGARIBUAN, SH	Kasi PMD	-
Dra. NURHAYATI	KASI KESOS	-
REFLIWANTO, SH	KASI TRAMTIB	-
KHAIRUNNISA, SP	KASI PEMERINTAHAN	-

*Sumber: Kantor Camat Minas*



Tabel 2.3

## Wilayah Administrasi di Kecamatan Minas Menurut Status Pemerintahan Tahun 2015

Nama Wilayah Administrasi	Status Pemerintahan
(1)	(2)
Mandi Angin	Desa Definitif
Minas Barat	Desa Definitif
Rantau Bertuah	Desa Definitif
Minas Timur	Desa Definitif
Kelurahan Minas Jaya	Kelurahan Definitif

Sumber: Kantor Camat Minas

<https://siakkab.bps.go.id>

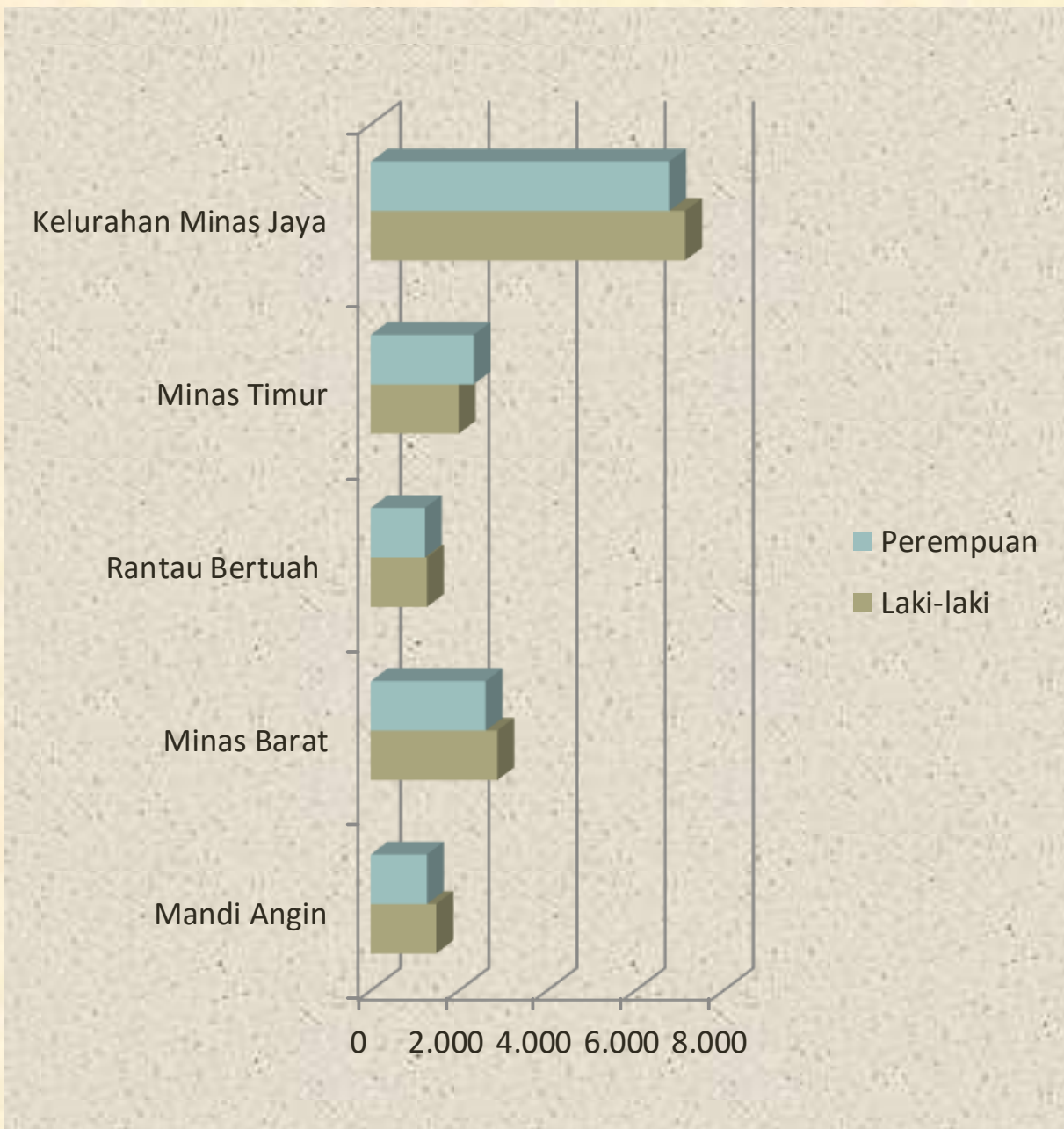
Tabel 2.4

## Pusat Pemerintahan, Luas Wilayah, RW dan RT di Kecamatan Minas Tahun 2015

Desa/Kelurahan	Pusat Pemerintahan	Luas Wilayah (Km <sup>2</sup> )	RW	RT
(1)	(2)	(3)	(4)	(5)
Mandi Angin	Mandi Angin	150	10	21
Minas Barat	Minas Barat	310	6	23
Rantau Bertuah	Rantau Bertuah	70	4	12
Minas Timur	Minas Timur	144	8	24
Kelurahan Minas Jaya	Minas Jaya	96	12	53
<b>Jumlah</b>		<b>770</b>	<b>40</b>	<b>133</b>

Sumber: Kantor Camat Minas

**Banyaknya Penduduk Menurut Jenis Kelamin dan Desa di Kecamatan Minas, Tahun 2015**



**Pada tahun 2015, Jumlah Penduduk Laki-laki dan Perempuan terbesar terdapat di Kelurahan Minas Jaya dengan Jumlah Penduduk Laki-laki sebanyak 7.128 orang dan Perempuan sebanyak 6.764 orang.**

### BAB III KEPENDUDUKAN

Data statistik kependudukan dalam publikasi ini diambil dari kantor kecamatan berdasarkan hasil laporan registrasi penduduk dari tiap desa/kelurahan, sehingga diharapkan dapat memberikan gambaran keadaan jumlah dan komposisi penduduk di lapangan.

Disamping itu kegiatan pemeriksaan data secara berkala dan sekaligus pembinaan pelaksanaan registrasi penduduk sampai ke tingkat desa serta kedisiplinan penduduk itu sendiri sangat diperlukan dalam menjaga usaha guna mendapatkan data registrasi kependudukan yang lengkap, akurat dan dapat dipercaya sebagai dasar perencanaan pembangunan.

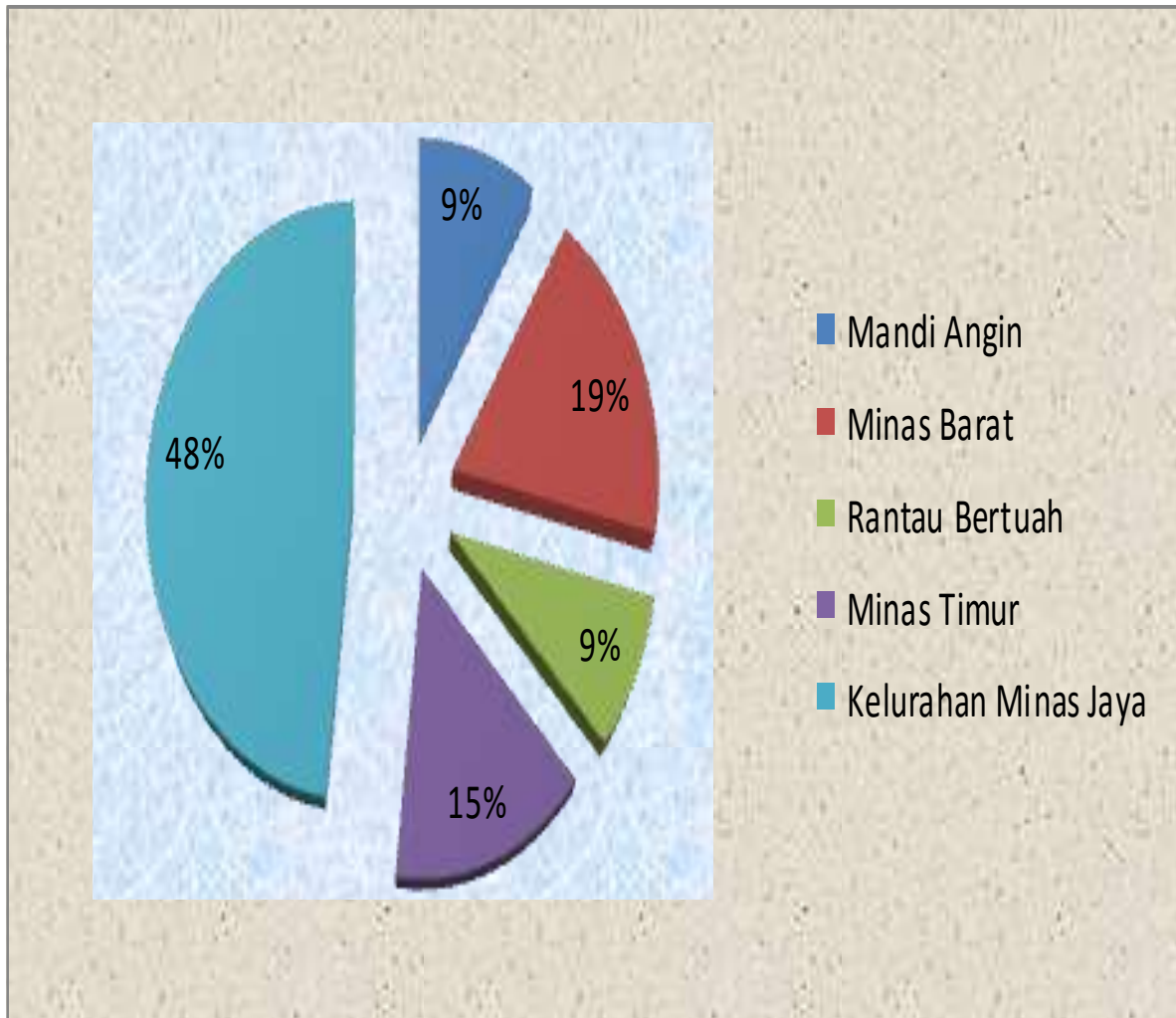
Dari jumlah penduduk sebanyak 28.947 jiwa tersebut dapat dilihat penyebaran serta persentase pada masing-masing desa sebagai berikut :

No	Desa/Kelurahan	Jumlah Penduduk	Persentase
1	Mandi Angin	2.761	9,54
2	Minas Barat	5.471	18,90
3	Rantau Bertuah	2.499	8,63
4	Minas Timur	4.324	14,94
5	Kelurahan Minas Jaya	13.892	47,99
<b>Kecamatan Minas</b>		<b>28.947</b>	<b>100</b>

Sumber : Kantor Camat Minas

Grafik 3.1

Distribusi Penduduk Menurut Desa di Kecamatan Minas, 2015



Tabel 3.1

Banyaknya Kepala Keluarga, Penduduk dan Rata-rata Penduduk Per Kepala Keluarga di Kecamatan Minas Tahun 2015

Desa/Kelurahan	Kepala Keluarga	Penduduk	Rata-rata Penduduk Per Kepala Keluarga
(1)	(2)	(3)	(4)
Mandi Angin	693	2.761	4
Minas Barat	1.210	5.471	5
Rantau Bertuah	490	2.499	5
Minas Timur	932	4.324	5
Kelurahan Minas Jaya	3.360	13.892	4
<b>Jumlah</b>	<b>6.685</b>	<b>28.947</b>	<b>4</b>

Sumber: Kantor Camat Minas

Tabel 3.2

**Luas Wilayah, Penduduk dan Kepadatan Penduduk Per Desa/Kelurahan  
di Kecamatan Minas Tahun 2015**

Desa/Kelurahan	Luas (Km <sup>2</sup> )	Penduduk	Kepadatan Penduduk
(1)	(2)	(3)	(4)
Mandi Angin	150	2.761	18,41
Minas Barat	310	5.471	17,65
Rantau Bertuah	70	2.499	35,70
Minas Timur	144	4.324	30,03
Kelurahan Minas Jaya	96	13.892	144,71
<b>Jumlah</b>	<b>770</b>	<b>28.947</b>	<b>37,59</b>

Sumber: Kantor Camat Minas

Tabel 3.3

## Banyak Penduduk Menurut Jenis Kelamin di Kecamatan Minas Tahun 2015

Desa/Kelurahan	Laki-laki	Perempuan	Jumlah
(1)	(2)	(3)	(4)
Mandi Angin	1.486	1.275	2.761
Minas Barat	2.868	2.603	5.471
Rantau Bertuah	1.274	1.225	2.499
Minas Timur	1.990	2.334	4.324
Kelurahan Minas Jaya	7.128	6.764	13.892
<b>Jumlah</b>	<b>14.746</b>	<b>14.201</b>	<b>28.947</b>

Sumber: Kantor Camat Minas



Tabel 3.4

Banyaknya Penduduk Menurut Jenis Kelamin dan Desa/Kelurahan Serta Sex Ratio di Kecamatan Minas, Tahun 2015

Desa/Kelurahan	Laki-laki	Perempuan	Sex Ratio
(1)	(2)	(3)	(4)
Mandi Angin	1.486	1.275	116,55
Minas Barat	2.868	2.603	110,18
Rantau Bertuah	1.274	1.225	104
Minas Timur	1.990	2.334	85,26
Kelurahan Minas Jaya	7.128	6.764	105,38
<b>Jumlah</b>	<b>14.746</b>	<b>14.201</b>	<b>103,84</b>

Sumber: Kantor Camat Minas

**JUMLAH FASILITAS KESEHATAN  
KECAMATAN MINAS TAHUN 2015**



**Puskesmas Kecamatan Minas Terletak di Kelurahan Minas Jaya**

## BAB IV SOSIAL

### 4.1. PENDIDIKAN

Kabupaten Siak yang masih berusia sangat muda saat ini sangat membutuhkan segenap dukungan seluruh daerah bawahannya untuk berperan serta dalam proses pembangunan. Proses pembangunan yang sedang berjalan akan dapat terlaksana dengan baik apabila sumber daya manusia yang diperlukan dapat terpenuhi.

Sejalan dengan hal tersebut peran pendidikan di daerah ini dirasa sangat perlu ditingkatkan baik berupa fasilitas penunjang maupun sumber daya guru pengajar sehingga dapat menunjang kelancaran proses belajar mengajar. Dalam publikasi ini yang dapat disediakan hanya sebatas jumlah murid dan jumlah guru, sehingga analisa yang diperoleh belum dapat terinci.

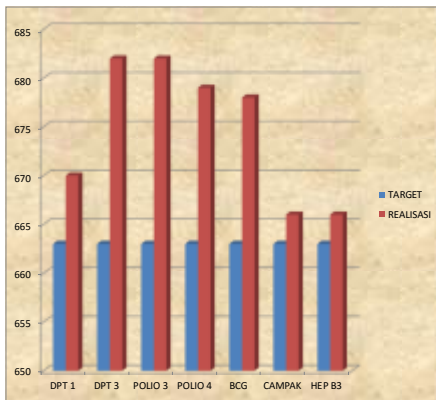
### 4.2. KESEHATAN

Derajat kesehatan suatu masyarakat tidak lepas dari perhatian pemerintahnya terutama mengenai fasilitas kesehatan yang di sediakan. Terjaminnya kesehatan masyarakat tidak hanya diperoleh dari fasilitas kesehatan yang ada tetapi juga tersedia tenaga kesehatan yang mencukupi kebutuhan, dengan demikian peningkatan derajat kesehatan masyarakat dapat terpenuhi.

Pada tahun 2015 di Kecamatan Minas terdapat 1 Puskesmas, 5 Puskesmas Pembantu dan belum ada Puskesmas Keliling. Sedangkan untuk pelayanan masyarakat di desa terdapat 4 Polindes dan 20 Posyandu.

Tenaga paramedis yang terdapat di Kecamatan Minas adalah 4 orang dokter umum, 2 orang dokter gigi dan 21 orang perawat. Sedangkan untuk pelayanan persalian terdapat 45 orang bidan.

Grafik 4.1

**Target dan Realisasi Bayi dan Balita yang Diimunisasi  
di Kecamatan Minas Tahun 2015**

<https://siakkab.bps.go.id>

Tabel 4.1

**Banyak Sekolah Menurut Desa/Kelurahan, Tingkatan dan Status di Kecamatan Minas  
Tahun 2015**

Desa/Kelurahan	TK		SD	
	Negeri	Swasta	Negeri	Swasta
(1)	(2)	(3)	(4)	(5)
Mandi Angin	0	2	1	0
Minas Barat	0	5	6	0
Rantau Bertuah	0	1	1	0
Minas Timur	1	4	3	1
Kelurahan Minas Jaya	0	5	1	1
<b>Jumlah</b>	<b>1</b>	<b>17</b>	<b>12</b>	<b>2</b>

Sumber: UPTD Pendidikan dan Kebudayaan Kecamatan Minas

Lanjutan Tabel 4.1

Desa/Kelurahan	SLTP/ MTS		SMU/SMK/MA	
	Negeri	Swasta	Negeri	Swasta
(1)	(2)	(3)	(4)	(5)
Mandi Angin	1	0	0	0
Minas Barat	2	1	1	0
Rantau Bertuah	1	0	0	0
Minas Timur	1	1	1	0
Kelurahan Minas Jaya	1	2	1	2
<b>Jumlah</b>	<b>6</b>	<b>4</b>	<b>3</b>	<b>2</b>

Sumber: UPTD Pendidikan dan Kebudayaan Kecamatan Minas

Tabel 4.2

## Banyak Murid Sekolah Negeri dan Swasta di Kecamatan Minas Tahun 2015

Tingkatan Sekolah	Negeri	Swasta
(1)	(2)	(3)
1. TK	37	512
2. SD	4271	131
3. SLTP	1626	378
4. SMU/MA	811	68
5. SMK	433	58
<b>Jumlah</b>	<b>7.178</b>	<b>1.147</b>

Sumber: UPTD Pendidikan dan Kebudayaan Kecamatan Minas

Tabel 4.3

**Banyaknya Guru, Murid dan Rasio Guru dengan Murid Sekolah Dasar (SD) di Lingkungan Dinas Pendidikan Kecamatan Minas Tahun 2015**

<b>Nama Sekolah</b>	<b>Guru</b>	<b>Murid</b>	<b>Rasio</b>
<b>(1)</b>	<b>(2)</b>	<b>(3)</b>	<b>(4)</b>
SDN 01 Minas Barat	25	521	21
SDN 02 Minas Barat	24	425	18
SDN 03 Minas Barat	26	486	17
SDN 04 Minas Jaya	28	539	22
SDN 05 Minas Timur	16	288	17
SDN 06 Rantau Bertuah	20	384	22
SDN 07 Mandi Angin	12	382	32
SDN 08 Minas Timur	14	259	18
SDN 09 Minas Barat	18	430	23
SDN 10 Minas Timur	16	266	13
SDN 11 Minas Barat	10	197	14
SDN 12 Minas Barat	14	94	5
SDS Cendana Minas Timur	11	64	4
SD Mutiara Minas Jaya	12	67	6
<b>Jumlah</b>	<b>246</b>	<b>4.402</b>	<b>17</b>

Sumber: UPTD Pendidikan dan Kebudayaan Kecamatan Minas



**Tabel 4.4 Banyaknya Guru, Murid dan Rasio Guru dengan Murid SLTP, SMU dan SMK di Lingkungan Dinas Pendidikan Kecamatan Minas Tahun 2014**

<b>Nama Sekolah</b>	<b>Guru</b>	<b>Murid</b>	<b>Rasio</b>
<b>(1)</b>	<b>(2)</b>	<b>(3)</b>	<b>(4)</b>
SMP Negeri 1 Minas	31	501	15
SMP Negeri 2 Minas	11	134	11
SMP Negeri 3 Minas	36	391	11
SMP Negeri 4 Minas	32	260	7
SMP Negeri 5 Minas	10	210	14
SMP Negeri 6 Minas	11	130	15
MTS AL-Fadhlah Minas*	12	63	5
MTS Mutiara	12	23	1
MTS Baiturrahman Annizhom	12	125	8
SMPS IT Al Fattah Minas	13	167	8
SMA Negeri 1 Minas	48	750	16
SMA Negeri 2 Minas	12	61	3
SMK Negeri 1 Minas	29	433	16
SMK Mutiara Minas	13	58	5
MAS Al Fadhlah Minas Jaya*	0	36	0
MAS Baiturrahman An-Nizhom*	0	32	0
<b>Jumlah</b>	<b>282</b>	<b>3.374</b>	<b>12</b>

Sumber: UPTD Pendidikan dan Kebudayaan Kecamatan Minas

\*data Minas Dalam Angka, 2015

Tabel 4.5

## Banyaknya Murid, Rombel dan Lulusan di Kecamatan Minas 2015

Sekolah	Jumlah Murid	Rombel	Lulusan*
(1)	(2)	(3)	(4)
SD	4.402	181	648
SLTP	2.004	80	560
SMU	811	26	196
SMK	491	20	135
MA*	68	6	0
<b>Jumlah</b>	<b>7.776</b>	<b>313</b>	<b>1.539</b>

Sumber: UPTD Pendidikan dan Kebudayaan Kecamatan Minas  
 \*data Minas Dalam Angka, 2015

Tabel 4.6

## Banyak Guru menurut Status di Kecamatan Minas Tahun 2015

Nama Sekolah (1)	Guru	
	PNS (2)	Honor/Non PNS (3)
SD	134	112
SLTP	80	100
SMU	40	20
SLTA Kejuruan	12	30
MA	0	0
<b>Jumlah</b>	<b>266</b>	<b>262</b>

Sumber: UPTD Pendidikan dan Kebudayaan Kecamatan Minas

Tabel 4.7

**Banyaknya Fasilitas Kesehatan Menurut Desa/Kelurahan di Kecamatan Minas  
Tahun 2015**

Desa/Kelurahan	Puskesmas	Puskesmas		Polindes	Posyandu
		Keliling	Pembantu		
(1)	(2)	(3)	(4)	(5)	(6)
Mandi Angin	-	-	1	1	2
Minas Barat	-	-	1	1	4
Rantau Bertuah	-	-	1	1	1
Minas Timur	-	-	1	1	3
Kelurahan Minas Jaya	1	-	1	-	10
<b>Jumlah</b>	<b>1</b>		<b>5</b>	<b>4</b>	<b>20</b>

Sumber: Puskesmas Kecamatan Minas

Tabel 4.8

## Banyaknya Tenaga Medis di Kecamatan Minas Tahun 2015

Tenaga Kesehatan	Jumlah	
	2014	2015
(1)	(2)	(3)
1. Dokter Spesialis	0	0
2. Dokter	5	4
3. Dokter Gigi	2	2
4. Perawat	21	21
5. Bidan	39	45
6. Dukun	13	13
<b>Jumlah</b>	<b>80</b>	<b>85</b>

Sumber: Puskesmas Kecamatan Minas

Tabel 4.9

**Banyaknya Imunisasi Bayi dan Balita Berdasarkan Jenisnya Dirinci Per Desa/Kelurahan  
di Kecamatan Minas Tahun 2015**

Desa/Kelurahan	DPT 1		DPT 3		POLIO 3		POLIO 4	
	Target	Reali- Sasi	Target	Reali- sasi	Target	Reali- sasi	Target	Reali- sasi
(1)	(2)	(3)	(4)	(5)	(6)	(7)	(8)	(9)
Mandi Angin	61	63	61	67	61	67	61	66
Minas Barat	125	119	125	115	125	115	125	127
Rantau Bertuah	49	57	49	59	49	59	49	53
Minas Timur	99	99	99	102	99	102	99	100
Kelurahan Minas Jaya	329	332	329	339	329	339	329	333
<b>Jumlah</b>	<b>663</b>	<b>670</b>	<b>663</b>	<b>682</b>	<b>663</b>	<b>682</b>	<b>663</b>	<b>679</b>

Sumber: Puskesmas Kecamatan Minas

Lanjutan tabel 4.9

Desa/Kelurahan	BCG		Campak		Hep B3	
	Target	Realisasi	Target	Realisasi	Target	Realisasi
(1)	(2)	(3)	(4)	(5)	(6)	(7)
Mandi Angin	61	63	61	61	61	61
Minas Barat	125	128	125	123	125	123
Rantau Bertuah	49	53	49	53	49	53
Minas Timur	99	97	99	97	99	97
Kelurahan Minas Jaya	329	337	329	332	329	332
<b>Jumlah</b>	<b>663</b>	<b>678</b>	<b>663</b>	<b>666</b>	<b>663</b>	<b>666</b>

Sumber: Puskesmas Kecamatan Minas

Tabel 4.10

Persentase Bayi dan Balita yang Diimunisasi Dirinci Per Desa/Kelurahan  
di Kecamatan Minas Tahun 2014-2015

Desa/ Kelurahan	DPT 1		DPT 3		POLIO 3		POLIO 4	
	2014	2015	2014	2015	2014	2015	2014	2015
(1)	(2)	(3)	(4)	(5)	(6)	(7)	(8)	(9)
Mandi Angin	96,1	104,7	100	102	96,1	105,8	94,6	103,1
Minas Barat	95,2	102,9	93,9	105	95,2	103,8	95,5	109,1
Rantau Bertuah	115,4	128,2	94,9	120	97,4	120,5	98,6	120,1
Minas Timur	91,6	107,2	98,8	104,8	96,4	104,5	95,6	105,1
Kelurahan Minas Jaya	97,4	101,5	94,9	108,3	93	104	98,9	104,1
<b>Jumlah</b>	<b>90,3</b>	<b>104,1</b>	<b>95,6</b>	<b>104,4</b>	<b>94,5</b>	<b>105</b>	<b>94,5</b>	<b>114,2</b>

Sumber: Puskesmas Kecamatan Minas



Lanjutan tabel 4.10

Desa/Kelurahan	BCG		Campak		Hep B3	
	2014	2015	2014	2015	2014	2015
(1)	(2)	(3)	(4)	(5)	(6)	(7)
Mandi Angin	92,2	100	100	105	100	102
Minas Barat	93,4	98,4	91,4	109	93,3	105,8
Rantau Bertuah	109,8	106	100	110	94,9	115
Minas Timur	90,5	99	96,4	106	98,8	104,8
Kelurahan Minas Jaya	91,0	100	91,9	107	94,9	101,8
<b>Jumlah</b>	<b>92,9</b>	<b>100</b>	<b>94,2</b>	<b>108</b>	<b>95,6</b>	<b>104</b>

Sumber: Puskesmas Kecamatan Minas

Tabel 4.11

**Jumlah dan Persentase Ibu Hamil yang Diimunisasi Dirinci Per Desa/Kelurahan  
di Kecamatan Minas Tahun 2015**

Desa/Kelurahan	T T 1			T T 2+		
	Target	Realisasi	Persen	Target	Realisasi	Persen
(1)	(2)	(3)	(4)	(5)	(6)	(7)
Mandi Angin	66	0	1	66	60	97
Minas Barat	138	0	0,6	138	130	81,9
Rantau Bertuah	53	0	1,2	53	51	98
Minas Timur	109	0	0,7	109	101	90
Kelurahan Minas Jaya	361	0	0,7	361	350	90,9
<b>Kecamatan Minas</b>	<b>727</b>	<b>0</b>	<b>0,7</b>	<b>727</b>	<b>692</b>	<b>90,5</b>

Sumber: Puskesmas Kecamatan Minas

Tabel 4.12

**Persentase Realisasi Ibu Hamil yang Diimunisasi Dirinci Per Desa/Kelurahan  
di Kecamatan Minas Tahun 2014 - 2015**

Desa/Kelurahan	T T 1		T T 2 +	
	2014	2015	2014	2015
(1)	(2)	(3)	(4)	(5)
Mandi Angin	7,5	1	14,9	97
Minas Barat	15,6	0,6	31,2	81,9
Rantau Bertuah	6,0	1,2	12,0	98
Minas Timur	12,2	0,7	24,5	90
Kelurahan Minas Jaya	24,4	0,7	34,9	90,9
<b>Kecamatan Minas</b>	<b>14,4</b>	<b>0,7</b>	<b>15,8</b>	<b>90,5</b>

Sumber: Puskesmas Kecamatan Minas

Tabel 4.13

## Rata-rata Kunjungan dan Penimbangan Balita di Kecamatan Minas Tahun 2014 - 2015

Rincian	Jumlah	
	2014	2015
(1)	(2)	(3)
Jumlah Posyandu	26	26
Balita	2677	3308
Balita dengan KMS	3363	2996
Balita yang Ditimbang	2677	2166

Sumber: Puskesmas Kecamatan Minas

Tabel 4.14

**Penduduk Menurut Jenis Sarana Air Bersih yang Dipergunakan di Kecamatan Minas  
Tahun 2014 - 2015**

Rincian	Jumlah	
	2014	2015
(1)	(2)	(3)
Ledeng	1140	1150
Sumur Pompa	0	0
Sumur	1538	1562
Mata Air	0	0
Air Hujan	1520	1535
Lainnya	145	155
<b>Jumlah</b>	<b>4.343</b>	<b>4402</b>

Sumber: Puskesmas Kecamatan Minas

Tabel 4.15

**Banyaknya Persalinan Menurut Tenaga Penolong Persalinan di Kecamatan Minas  
Tahun 2014 - 2015**

Rincian	Jumlah	
	2014	2015
(1)	(2)	(3)
Perkiraan Jumlah Persalinan	662	694
Persalinan Ditolong Oleh Tenaga Kesehatan	624	534
Persalinan Ditolong oleh Dukun atau Anggota Kepala Keluarga Lainnya	38	3

Sumber: Puskesmas Kecamatan Minas

Tabel 4.16

**Banyaknya Kunjungan 16 Macam Penderita Penyakit di Kecamatan Minas  
Tahun 2014 - 2015**

Penderita Penyakit	Jumlah Kasus	
	2014	2015
(1)	(2)	(3)
1. ISPA	724	8199
2. Penyakit rongga mulut	573	541
3. Malaria	6	9
4. Demam berdarah	34	25
5. Penyakit dalam sistem otot dan jaringan pengikat	543	830
6. Darah tinggi	1175	1553
7. Penyakit lain dalam saluran bagian bawah	0	0
8. Asma	141	282
9. Scabies	49	19
10. Diare	1419	1283
11. Caries	671	250
12. Penyakit telinga	112	441
13. Penyakit vulva	437	230
14. Penyakit kulit dan jamur	600	878
15. Tuberculosis paru	0	0
16. Penyakit infeksi	561	0

Sumber: Puskesmas Kecamatan Minas

Tabel 4.17

**Banyaknya Tempat Peribadatan Menurut Jenis dan Desa/Kelurahan di Kecamatan Minas Tahun 2015**

Desa/Kelurahan	Mesjid	Mushalla/ Langgar	Gereja		Vihara	Pura
			Khatolik	Protestan		
(1)	(2)	(3)	(4)	(5)	(6)	(7)
Mandi Angin	6	2	0	1	0	0
Minas Barat	5	10	6	10	0	0
Rantau Bertuah	1	4	0	0	0	0
Minas Timur	7	4	0	2	0	0
Kelurahan Minas Jaya	7	25	2	2	0	0
<b>Kecamatan Minas</b>	<b>26</b>	<b>45</b>	<b>8</b>	<b>15</b>	<b>0</b>	<b>0</b>

Sumber: KUA Kecamatan Minas



Tabel 4.18

Banyaknya Nikah, Thalaq, Cerai dan Rujuk Dirinci Per Desa/Kelurahan di Kecamatan Minas Tahun 2015

Desa/Kelurahan	Nikah	Thalaq*	Cerai*	Rujuk*	% Talaq dan cerai Terhadap Nikah & Rujuk
(1)	(2)	(3)	(4)	(5)	(6)
Mandi Angin	18	1	1	0	-
Minas Barat	8	0	0	0	-
Rantau Bertuah	10	0	1	0	-
Minas Timur	15	1	0	0	-
Kelurahan Minas Jaya	66	4	4	0	-
<b>Kecamatan Minas</b>	<b>117</b>	<b>6</b>	<b>6</b>	<b>0</b>	<b>-</b>

Sumber: KUA Kecamatan Minas & Pengadilan Agama Kabupaten Bengkalis

\*data Minas Dalam Angka, 2015

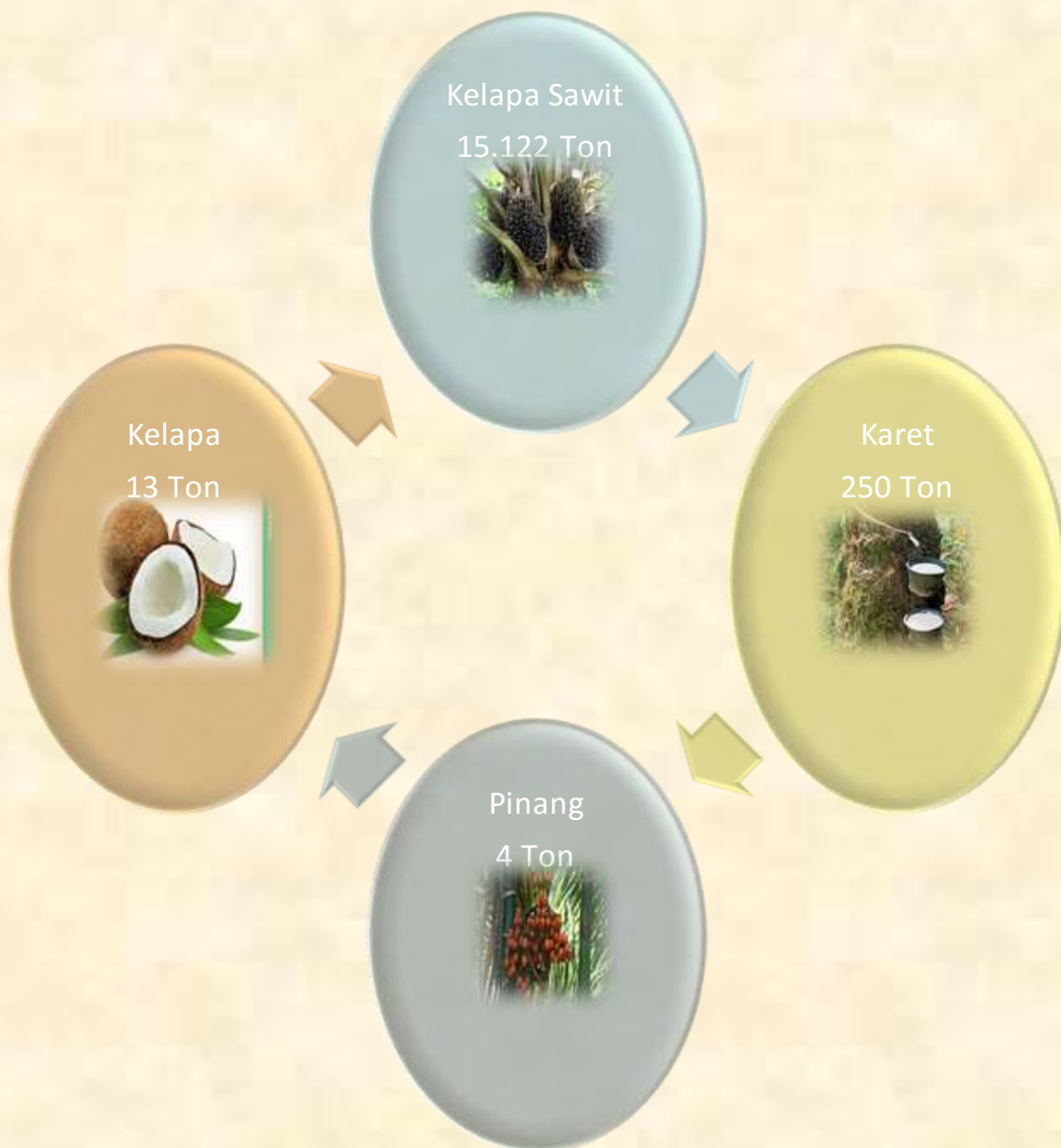
Tabel 4.19

**Banyak Koperasi Dirinci Menurut Tahun dan Jenisnya di Kecamatan Minas  
Tahun 2014 - 2015**

Jenis	Tahun	
	2014	2015
(1)	(2)	(3)
KUD	1	1
KOPPANTREN	0	0
K.P.R.I	2	2
KOPKAR	0	0
PERTANIAN	0	1
PERKEBUNAN	18	11
KOPPAS	0	0
K.S.U	1	1
KOPWAN	1	1
PROFESI	0	0
KJKS	0	0
KOP SEKUNDER	0	0
<b>Kecamatan Minas</b>	<b>23</b>	<b>17</b>

Sumber: Dinas Koperasi, Perindustrian dan Perdagangan Kabupaten Siak

## Produksi Perkebunan Menurut Komoditi di Kecamatan Minas Tahun 2015



Produksi Perkebunan terbanyak di Kecamatan Minas adalah  
Kelapa Sawit 15.122 ton

Tabel 5.1

## Keadaan Desa/Kelurahan di Kecamatan Minas menurut Desa/Kelurahan Tahun 2014

Desa/Kelurahan	Keadaan Desa/Kelurahan		
	Geografis	Topografi	Permukaan Jalan Terluas
(1)	(2)	(3)	(4)
Mandi Angin	Dataran	Datar	Tanah
Minas Barat	Dataran	Berbukit	Aspal/Beton
Rantau Bertuah	Dataran	Datar	Tanah
Minas Timur	Dataran	Berbukit	Aspal/Beton
Kelurahan Minas Jaya	Dataran	Berbukit	Aspal/Beton

Sumber: Kantor Camat Minas

Tabel 5.2

**Kondisi Kesuburan Lahan Dirinci Menurut Desa/Kelurahan di Kecamatan Minas Tahun 2014**

<b>Desa/Kelurahan</b>	<b>Kondisi Kesuburan Lahan</b>
<b>(1)</b>	<b>(2)</b>
Mandi Angin	Sedang
Minas Barat	Sedang
Rantau Bertuah	Sedang
Minas Timur	Sedang
Kelurahan Minas Jaya	Sedang

*Sumber: Kantor Camat Minas*

Tabel 5.3

**Luas Tanam, Luas Panen, Produktivitas dan Produksi Tanaman Pangan Menurut Jenis Tanaman di Kecamatan Minas Tahun 2015**

Jenis Tanaman	Luas Tanam (Ha)*	Luas Panen (Ha)*	Produktivitas (Kw/Ha)*	Produksi (Ton)*
(1)	(2)	(3)	(4)	(5)
Padi Ladang/Sawah	0	0	0	0
Jagung	15	15	0	30
Kedelai	0	0	0	0
Kacang Tanah	0	0	0	0
Kacang Hijau	0	0	0	0
Ubi Kayu	13	12	0	12
Ubi Jalar	1	0	0	0

Sumber: UPTD Tanaman Pangan dan Hortikultura kecamatan Minas

\*data Minas Dalam Angka, 2015

Tabel 5.4

**Luas Tanam, Luas Panen, Produktivitas dan Produksi Tanaman Sayur Mayur Menurut Jenis Tanaman di Kecamatan Minas Tahun 2015**

Jenis Tanaman	Luas Tanam (Ha)*	Luas Panen (Ha)*	Produktivitas (Kw/Ha)*	Produksi (Ton)*
(1)	(2)	(3)	(4)	(5)
Kacang Panjang	11	11	19,73	21,7
Cabe Merah	2	2	19,00	3,8
Tomat	0	0	0	0
Terong	1	0	0	0
Ketimun	8	6	62,50	37,5
Labu Siam	0	0	0	0
Bayam	6	6	19,17	11,5
Kangkung	6	6	17,83	10,7

Sumber: UPTD Tanaman Pangan dan Hortikultura Kecamatan Minas

\*data Minas Dalam Angka, 2015

Tabel 5.5

Luas Tanam, Luas Panen, Produktivitas dan Produksi Tanaman Buah-Buahan Menurut Jenis Tanaman di Kecamatan Minas Tahun 2015

Jenis Tanaman	Luas Tanam Ha*	Luas Panen Ha*	Produktivitas (Kw/Ha)*	Produksi (Ton)*
(1)	(2)	(3)	(4)	(5)
Semangka	5	7	107,14	75
Alpukat	106	24	2,00	4,8
Belimbing	2275	3793	0,08	29,9
Duku/Langsat	0	0	0	0
Durian	269	59	0,59	3,5
Jambu Biji	2232	3538	0,05	17,4
Jambu Air	36	110	0,30	3,3
Jeruk	0	0	0	0
Mangga	349	458	0,61	27,9
Manggis	68	0	0	0
Nangka /Cempedak	2809	2713	0,20	53,3
Nenas	884	1341	0,02	2,4
Pepaya	2448	3623	0,14	52
Pisang	3265	3130	0,19	59,7
Rambutan	499	306	0,24	7,3
Salak	183	306	0,04	1,1
Sawo	105	76	0,72	5,5
Sukun	0	0	0	0

Sumber: UPTD Tanaman Pangan dan Hortikultura Kecamatan Minas

\*data Minas Dalam Angka, 2015



Tabel 5.6

**Luas Tanam, Luas Panen, Produktivitas dan Produksi Tanaman Obat-obatan Menurut Jenis Tanaman di Kecamatan Minas Tahun 2015**

Jenis Tanaman	Luas Tanaman (M <sup>2</sup> )		Produktivitas	Produksi
	Akhir Tahun*	Panen*	(Kg/M <sup>2</sup> )*	(Kg)*
(1)	(2)	(3)	(4)	(5)
Jahe	538	473	0,82	390
Laos/Lengkuas	594	510	0,98	498
Kencur	159	104	1,21	126
Kunyit	713	507	1,03	520
Lempuyang	0	0	0	0
Temulawak	0	0	0	0
Temuireng	0	0	0	0
Kejibeling	0	0	0	0
Dringo	0	0	0	0
Kapulaga	0	0	0	0
Temukunci	0	0	0	0
Mengkudu	0	0	0	0
Sambiloto	0	0	0	0

Sumber: UPTD Tanaman Pangan dan Hortikultura Kecamatan Minas

\*data Minas Dalam Angka, 2015

Tabel 5.7

**Luas Tanam, Luas Panen, Produktivitas dan Produksi Tanaman Hias Menurut Jenis Tanaman di Kecamatan Minas Tahun 2015**

Jenis Tanaman	Luas Tanaman (M <sup>2</sup> )		Produktivitas	Produksi	
	Akhir Tahun*	Panen*	(Tangkai M <sup>2</sup> )*	Tangkai*	Kg*
(1)	(2)	(3)	(4)	(5)	
Anggrek	0	0	0	0	0
Anthurium	0	0	0	0	0
Anyelir	0	0	0	0	0
Garbera	0	0	0	0	0
Gladiol	0	0	0	0	0
Heliconia	0	0	0	0	0
Krisan	0	0	0	0	0
Mawar	0	0	0	0	0
Sedap Malam	0	0	0	0	0
Dracaena	0	0	0	0	0
Melati	0	0	0	0	0
Palem	0	0	0	0	0

Sumber: UPTD Tanaman Pangan dan Hortikultura Kecamatan Minas

\*data Minas Dalam Angka, 2015

Tabel 5.8

**Luas Areal, Produktivitas dan Produksi Perkebunan Menurut Komoditi  
di Kecamatan Minas Tahun 2015**

Komoditi	Luas Areal (Ha)	Produktivitas (Kg/Ha)	Produksi (Ton)
(1)	(2)	(3)	(4)
Kelapa Sawit	41.701	3.877	152.122
Karet	275	1000	250
Kelapa	14	900	13
Kopi	0	0	0
Pinang	15	368	4
Sagu	0	0	0

Sumber: Dinas Pertanian dan Perkebunan Kabupaten Siak

