

10.0608.2034

LABEL SEMENTARA SENSUS BARANG 2014			
Ruang	ID	Lokasi	Petugas
B2309	121.0714.5567-1	KEC IS	EKA



ISSN 0853-0230
3324.A.07160

33 240.160

KECAMATAN PATEBON DALAM ANGKA Tahun 2006

KECAMATAN PATEBON DALAM ANGKA



315.598

Kec.
Ind.



BADAN PUSAT STATISTIK

Disusun oleh :
KOORDINATOR STATISTIK
KECAMATAN PATEBON



BADAN PUSAT STATISTIK KABUPATEN KENDAL

Jl. Pramuka (Komplek Perkantoran) Telp. (0294) 381461-383461 Fax. (0294) 383461




Badan Pusat Statistik Kabupaten Kendal



ISSN 0853-0230
3324.A.07160

KECAMATAN PATEBON DALAM ANGKA Tahun 2006



Disusun oleh :
**KOORDINATOR STATISTIK
KECAMATAN PATEBON**



Badan Pusat Statistik Kabupaten Kendal

KATA SAMBUTAN

Dengan memanjatkan puji syukur kehadirat Allah SWT, saya menyambut baik atas diterbitkannya buku "KECAMATAN PATEBON DALAM ANGKA TAHUN 2006" oleh Koordinator Statistik Kecamatan.

Buku ini merupakan satu upaya untuk memenuhi kebutuhan sumber data dan informasi dari berbagai keperluan, terutama dalam rangka menyusun perencanaan yang akurat dan komprehensif, sebab pada hakekatnya perencanaan merupakan salah satu fungsi dari manajemen yang sangat memerlukan dukungan data yang terpercaya.

Buku "KECAMATAN PATEBON DALAM ANGKA TAHUN 2006" ini juga merupakan perwujudan terjalannya kerjasama yang lebih baik dari semua pihak yang bertumpu pada prinsip kebersamaan dan keterbukaan. Oleh karena itu saya berharap agar jalinan kerjasama yang sudah mantap ini dapat lebih ditingkatkan lagi di masa mendatang.

Akhirnya saya mengucapkan terima kasih kepada Koordinator Statistik Kecamatan Patebon dengan harapan buku ini dapat bermanfaat bagi semua pihak.

Patebon, Pebruari 2007
Camat Patebon



H. MOCH BAMBANG IRZAD, S.Sos
NIP. 010 084 923

KATA PENGANTAR

Buku "KECAMATAN PATEBON DALAM ANGKA TAHUN 2006" merupakan publikasi yang diterbitkan setiap tahun, dan pada hakekatnya dalam bentuk penyajiannya sama dengan publikasi terdahulu.

Keberhasilan penerbitan buku ini tidak lepas dari peran serta dan kerjasama yang baik semua pihak dengan Koordinator Statistik Kecamatan.

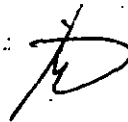
Maka pada kesempatan ini kami sampaikan penghargaan dan ucapan terima kasih kepada:

1. Yang Terhormat Bapak Camat Patebon;
2. Yang Terhormat Kepala Dinas/Instansi lintas sektoral serta jajaran perangkat desa yang telah memberikan datanya.

Kami menyadari penyajian buku ini masih belum dapat memenuhi tuntutan semua pihak, maka dengan penuh harap adanya masukan yang positif untuk penyempurnaan dan pengembangan berikutnya.

Akhirnya semoga buku ini bermanfaat dan berguna bagi semua pihak yang memerlukannya.

Patebon, Pebruari 2007
Koordinator Statistik Kec. Patebon



TUGIYONO
NIP.340 007 158

DAFTAR ISI

	hlm
Sambutan Camat Patebon.....	i
Kata Pengantar.....	ii
Daftar isi	iii
Daftar Grafik.....	vii
Letak Geografis	viii
Peta Wilayah Kabupaten Kendal.....	ix
Peta Wilayah Kecamatan Patebon.....	x
BAB I	PEMERINTAHAN
Tabel 1.1 Luas Wilayah Dirinci Menurut Desa	1
Tabel 1.2 Jarak Desa ke Ibukota Kecamatan..	2
Tabel 1.3 Luas Wilayah Dirinci Menurut Peng gunaan	3
Tabel 1.4 Luas Tanah Sawah Menurut Jenis Pengairannya.....	5
Tabel 1.5 Luas Tanah Kering Menurut Jenis- nya.....	6
Tabel 1.6 Banyaknya Hari Hujan.....	8
Tabel 1.7 Banyaknya Curah Hujan.....	9
Tabel 2.1 Banyaknya Dusun/Dukuh, Rukun War- ga, dan Rukun Tetangga	10
Tabel 2.2 Banyaknya Balai Desa Dan Kantor Desa	11
Tabel 2.3 Banyaknya Perangkat Desa.....	12
BAB II	SOSIAL KEPENDUDUKAN
Tabel 3.1 Banyaknya Rumah Tangga dan Ba- ngunan Tempat Tinggal	13
Tabel 3.2 Kepadatan Rumah Tangga.....	14
Tabel 3.3 Banyaknya Keluarga Menurut Tahap- an.....	15

Tabel	3.4	Banyaknya Tempat Tinggal Penduduk	16
Tabel	3.5	Banyaknya Penduduk Dirinci Menurut Jenis Kelamin	17
Tabel	3.6	Kepadatan Penduduk Dirinci Per Desa	18
Tabel	3.7	Sex Ratio Penduduk Laki-laki Terhadap Perempuan	19
Tabel	3.8	Perkembangan Penduduk Per Tahun .	20
Tabel	3.9	Banyaknya Penduduk Menurut Kelompok Umur dan Jenis Kelamin	21
Tabel	3.10	Banyaknya Penduduk Umur 5-6, 7-12, 13-15	23
Tabel	3.11	Banyaknya Mutasi Penduduk	24
Tabel	3.12	Banyaknya Penduduk Dirinci Menurut Pendidikan	25
Tabel	3.13	Banyaknya Penduduk Dirinci Menurut Mata Pencaharian	27
Tabel	4.1	Banyaknya PUS Akseptor KB Aktif .	30
Tabel	5.1	Banyaknya Pemeluk Agama	32
Tabel	5.2	Banyaknya Tempat Ibadah	33
Tabel	5.3	Banyaknya Peserta Calon Haji ...	34
Tabel	5.4	Banyaknya Ulama, Mubaligh, dan Khotib	35
Tabel	5.5	Banyaknya Nikah, Talak, Cerai dan Dan Rujuk	36
Tabel	6.1	Banyaknya Sekolah TK, Murid, dan Guru	37
Tabel	6.2	Banyaknya Sekolah Dasar Negeri, Murid, dan Guru	38
Tabel	6.3	Banyaknya Madrasah Ibtidaiyah, Murid, dan Guru	39
Tabel	6.4	Banyaknya Sekolah Lanjutan Pertama Negeri, Murid, dan Guru	40

Tabel	6.5	Banyaknya Sekolah Lanjutan Pertama Swasta, Murid, dan Guru	41
Tabel	6.6	Banyaknya Madrasah Tsanawiyah, Murid, dan Guru	42
Tabel	6.7	Banyaknya Sekolah Lanjutan Atas Negeri, Murid, dan Guru	43
Tabel	6.8	Banyaknya Sekolah Lanjutan Atas Swasta, Murid, dan Guru	44
Tabel	7.1	Banyaknya Dokter, Tenaga Medis, Bidan, Dukun Bayi, dan Juru Sunat	45
Tabel	7.2	Banyaknya Fasilitas Kesehatan ...	46
Tabel	7.3	Banyaknya Sarana Air Bersih	48
Tabel	7.4	Banyaknya Jamban Umum, Inpres, dan Swadaya	49
Tabel	8.1	Banyaknya Penderita Cacat	50

BAB III PERTANIAN, PETERNAKAN, PERKEBUNAN DAN PERIKANAN

Tabel	9.1	Luas Panen dan Produksi Padi Sawah dan Gogo	51
Tabel	9.2	Luas Panen dan Produksi Padi Dan Jagung	52
Tabel	9.3	Banyaknya Unggas	53
Tabel	9.4	Banyaknya Telur Unggas	55
Tabel	9.5	Banyaknya Ternak	56
Tabel	9.6	Produksi Tanaman Perdagangan	58
Tabel	9.7	Banyaknya Pemilik Tambak	59
Tabel	9.8	Produksi Ikan	60

BAB IV EKONOMI

Tabel 10.1	Banyaknya Industri Besar, Sedang, Kecil, dan Industri Rumah Tangga	61
Tabel 10.2	Banyaknya Sarana Perdagangan	62

BAB V PERHUBUNGAN DAN KOMUNIKASI

Tabel 11.1	Banyaknya Sarana Angkutan Darat Kendaraan Bermotor	63
Tabel 11.2	Banyaknya Sarana Angkutan Darat Kendaraan Tak Bermotor.....	64
Tabel 12.1	Banyaknya Televisi, Radio, Listrik, PLN dan Telephon.....	65
Tabel 12.2	Jenis Permukaan, Kondisi dan Kelas Jalan	66
Tabel 12.3	Banyaknya Jembatan Desa	67

BAB VI LAIN-LAIN

Tabel 13.1	Banyaknya Lapangan Olah Raga	68
Tabel 14.1	Banyaknya Surat Pemberitahuan Pajak Terdaftar.....	69
Tabel 14.2	Pemasukan Pajak Bumi dan Bangunan	70

DAFTAR GRAFIK

Grafik 1.	Luas Wilayah Dirinci Menurut Penggunaan	4
Grafik 2.	Banyaknya Penduduk Menurut Kelompok Umur dan Jenis Kelamin.....	22

<https://kendalkab.bps.go.id>

LETAK GEOGRAFIS

1. Kecamatan Patebon terletak dalam:
Wilayah Pembantu Bupati : Kendal
Kabupaten : Kendal
Propinsi : Jawa Tengah

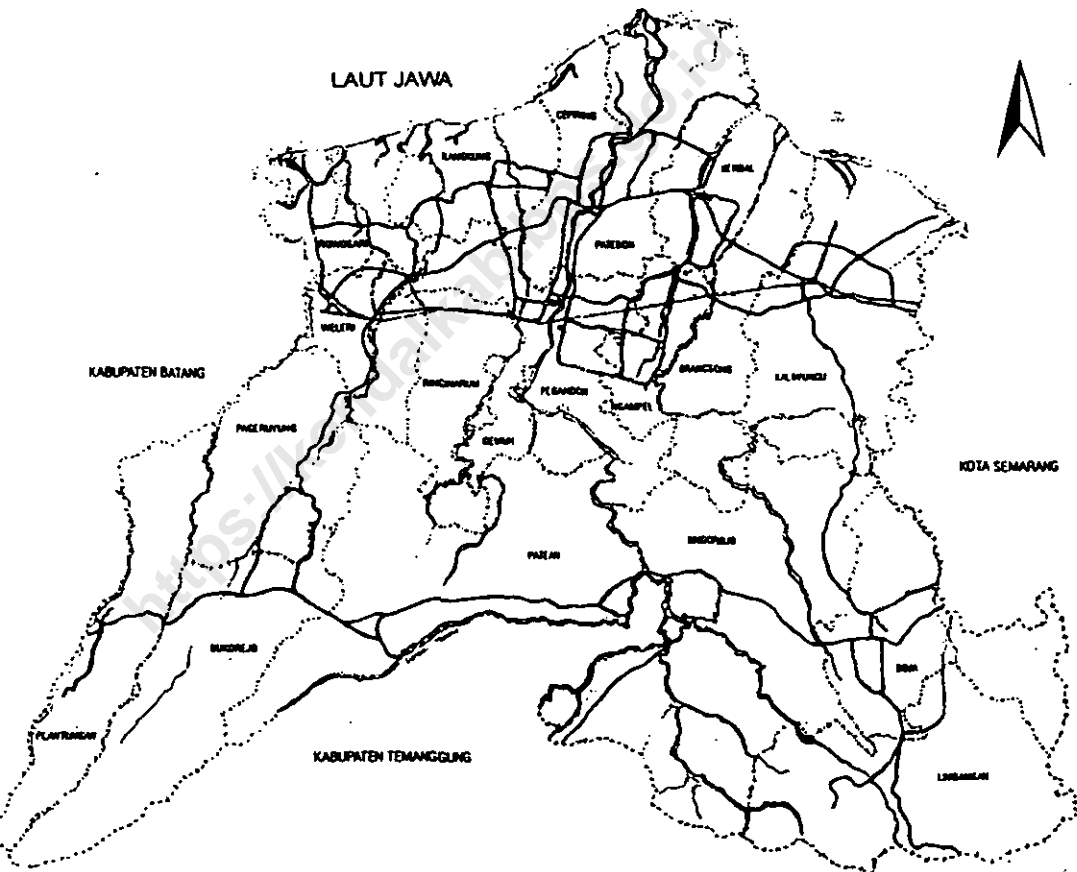
2. Batas-batas wilayah:
Sebelah utara : Laut Jawa
Sebelah selatan : Kecamatan Pegandon
Sebelah barat : Kecamatan Cepiring
Sebelah timur : Kecamatan Kota Kendal

3. Jarak dari Ibukota Patebon ke beberapa kota:
Kota Propinsi Jawa Tengah : 34 Km
Kota Kabupaten Kendal : 5 Km
Kota Kecamatan Cepiring : 1 Km
Kota Kecamatan Pegandon : 4 Km

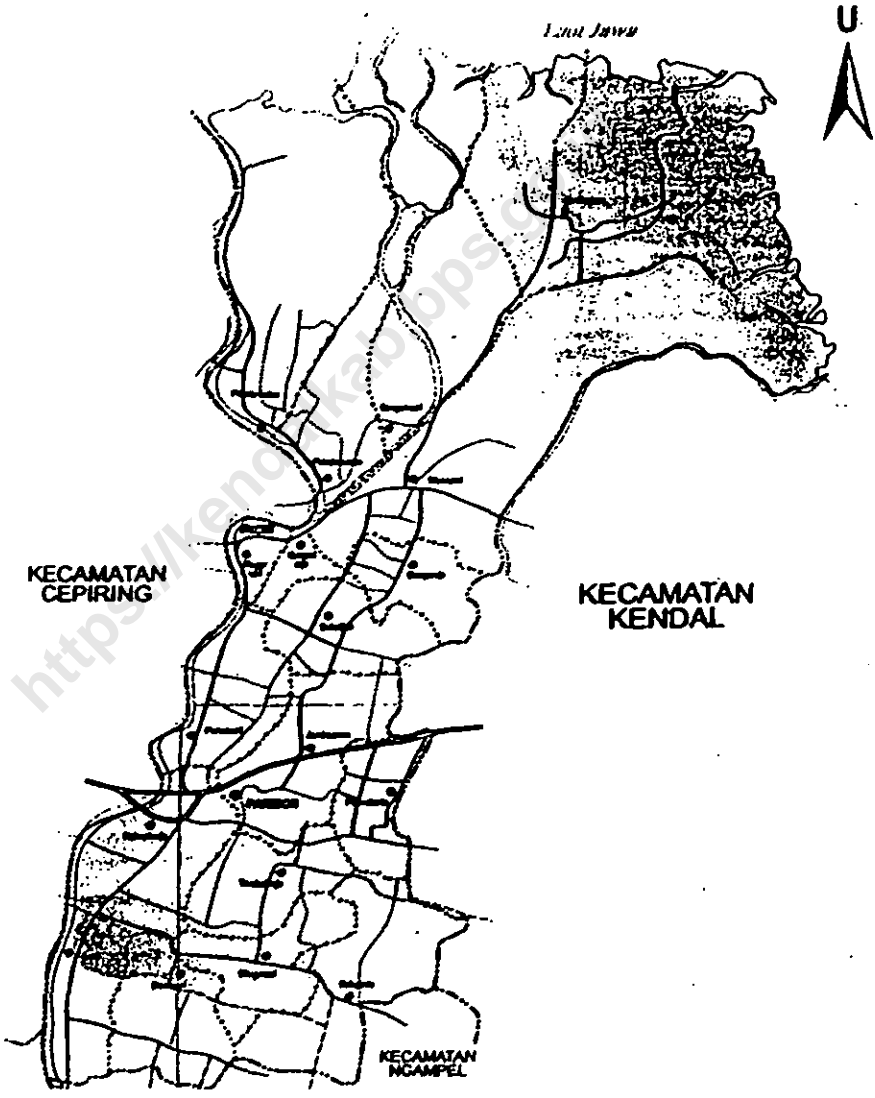
4. Ketinggian tanah: ± 5 meter dpl

PETA KABUPATEN KENDAL

U



KECAMATAN PATEBON



Tabel : 1.1.

**LUAS WILAYAH KECAMATAN PATEBON
DIRINCI MENURUT DESA**

TAHUN : 2006

DESA	LUAS	PERSENTASE
(1)	(Km-2) (2)	(%) (3)
01. Lanji	1,43	3,23
02. Donosari	1,52	3,43
03. Margosari	1,29	2,91
04. Bulugede	2,26	5,10
05. Tambakrejo	1,86	4,20
06. Kebonharjo	2,14	4,83
07. Purwosari	0,98	2,21
08. Jambearum	1,98	4,47
09. Purwokerto	1,27	2,87
10. Sukolilan	1,21	2,72
11. Bangunrejo	1,09	2,46
12. Kumpulrejo	1,19	2,69
13. Magersari	0,30	0,68
14. Wonosari	8,05	18,17
15. Kartikajaya	3,32	7,49
16. Bangunsari	2,54	5,73
17. Pidodo Wetan	6,66	15,03
18. Pidodo Kulon	5,22	11,78
JUMLAH	44,30	100,00

BPS Kabupaten Kendal

Sumber data : Kantor Kecamatan Patebon

Catatan :

Tabel : 12

JARAK DESA KE IBUKOTA KECAMATAN
KECAMATAN PATEBON
TAHUN : 2006

DESA.	JARAK
(1)	(Km) (2)
01. Lanji	3,70
02. Donosari	3,30
03. Margosari	2,80
04. Butugede	3,80
05. Tambakrejo	3,60
06. Kebonharjo	1,10
07. Purwosari	2,40
08. Jambearum	0,00
09. Purwokerto	1,00
10. Sukolilan	1,00
11. Bangunrejo	2,10
12. Kumpuirejo	3,20
13. Magersari	4,10
14. Wonosari	4,00
15. Kartikajaya	9,00
16. Bangunsari	8,60
17. Pidodo Wetan	8,80
18. Pidodo Kulon	9,20

BPS Kabupaten Kendal

Sumber data : Kantor Kecamatan Patebon

Catatan :

Tabel : 1.3

**LUAS WILAYAH KECAMATAN PATEBON
DIRINCI MENURUT PENGGUNAAN**

TAHUN : 2006

JENIS PENGGUNAAN	LUAS (Km ²)	PERSENTASE (%)
(1)	(2)	(3)
01. Tanah Sawah	14,11	31,84
02. Tanah Pekarangan	11,00	24,83
03. Tanah Tegalan	8,30	18,73
04. Tambak dan Kolam	7,01	15,82
05. Hutan	0,00	0,00
06. Perkebunan	0,00	0,00
07. Lain-lain	3,89	8,78
JUMLAH	44,31	100,00

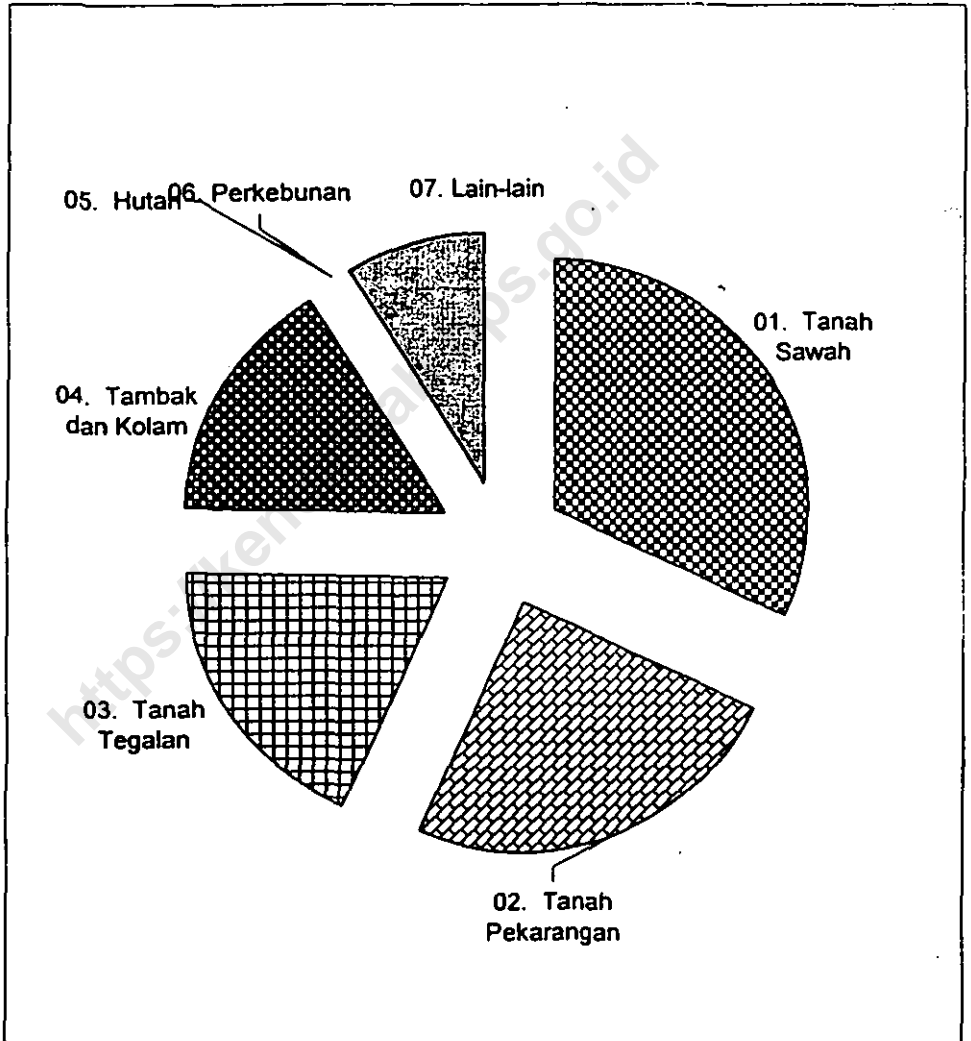
BPS Kabupaten Kendal

Sumber data : Statistik Kecamatan Patebon

Catatan :

Grafik : 1

DIRINCI MENURUT PENGGUNAAN
TAHUN : 2006



BPS Kabupaten Kendal

Sumber data : Statistik Kecamatan Patebon
Catatan :

Tabel : 1.4

**LUAS TANAH SAWAH MENURUT JENIS PENGAIRANNYA
KECAMATAN PATEBON**

TAHUN : 2006

DESA	SETENGAH		NON	TADAH	JUMLAH
	TEHNIS	TEHNIS	TEHNIS	HUJAN DIUSAHAKAN	
(1)	(Ha)	(Ha)	(Ha)	(Ha)	(Ha)
(1)	(2)	(3)	(4)	(5)	(6)
01. Lanjl	77,00	0,00	0,00	0,00	77,00
02. Donosari	106,00	0,00	0,00	0,00	106,00
03. Margosari	81,00	0,00	0,00	0,00	81,00
04. Bulugede	142,38	6,90	0,00	0,00	149,28
05. Tambakrejo	108,00	0,00	0,00	0,00	108,00
06. Kebonharjo	66,00	0,00	0,00	0,00	66,00
07. Purwosari	48,00	0,00	0,00	0,00	48,00
08. Jambearum	118,00	0,00	0,00	0,00	118,00
09. Purwokerto	18,00	0,00	0,00	0,00	18,00
10. Sukolilan	80,98	0,00	0,00	0,00	80,98
11. Bangunrejo	81,54	0,00	0,00	0,00	81,54
12. Kumpulrejo	58,00	0,00	0,00	0,00	58,00
13. Magersari	2,30	0,00	0,00	0,00	2,30
14. Wonosari	106,00	69,00	0,00	0,00	175,00
15. Kartikajaya	0,00	0,00	0,00	0,00	0,00
16. Bangunsari	0,00	0,00	0,00	0,00	0,00
17. Pidodo Wetan	125,00	0,00	0,00	0,00	125,00
18. Pidodo Kuton	117,00	0,00	0,00	0,00	117,00
JUMLAH 2006	1.335,20	75,90	0,00	0,00	1.411,10
2005	1.335,20	75,90	0,00	0,00	1.411,10
2004	1.335,20	75,90	0,00	0,00	1.411,10

BPS Kabupaten Kendal

Sumber data : Monografi Desa

Catatan :

Tabel : 1.5

**LUAS TANAH KERING DIRINCI MENURUT JENISNYA
KECAMATAN PATEBON**

TAHUN : 2006

DESA	PEKA-	TEGALAN	PENGGEM-	TAMBAK	KOLAM
	RANGAN		BALAAAN		
	(Ha)	(Ha)	(Ha)	(Ha)	(Ha)
(1)	(2)	(3)	(4)	(5)	(6)
01. Lanji	34,44	2,70	0,00	0,00	0,00
02. Donosari	33,58	0,00	0,00	0,00	0,00
03. Margosari	38,79	3,70	0,00	0,00	0,00
04. Bulugede	52,30	0,00	0,00	0,00	0,00
05. Tambakrejo	56,42	8,58	0,00	0,00	0,00
06. Kebonharjo	114,68	1,77	0,00	0,00	0,00
07. Purwosari	41,40	4,00	0,00	0,00	0,00
08. Jambearum	57,20	5,40	0,00	0,00	0,00
09. Purwokerto	78,43	17,92	0,00	0,00	0,00
10. Sukolilan	25,88	5,59	0,00	0,00	0,00
11. Bangunrejo	21,76	0,00	0,00	0,00	0,00
12. Kumpulrejo	52,62	1,80	0,00	0,00	0,00
13. Magersari	11,93	11,90	0,00	0,00	0,00
14. Wonosari	86,60	222,96	0,00	232,87	0,00
15. Kartikajaya	36,80	174,24	0,00	76,00	0,00
16. Bangunsari	64,51	169,00	0,00	0,00	0,00
17. Pidodo Wetan	156,80	138,80	0,00	230,86	0,00
18. Pidodo Kulon	135,50	61,81	0,00	160,94	0,00
JUMLAH 2006	1.099,640	830,17	0,00	700,67	0,00
2005	1.099,640	830,17	0,00	700,67	0,00
2004	1.099,640	830,17	0,00	700,67	0,00

BPS Kabupaten Kendal

Sumber data : Monografi Desa

Catatan :

Tabel : 1.5 (lanjutan)

**LUAS TANAH KERING DIRINCI MENURUT JENISNYA
KECAMATAN PATEBON**

TAHUN : 2006

DESA	HUTAN		PERKEBUNAN		LAIN-	JUMLAH
	RAKYAT	NEGARA	RAKYAT	NEGARA	LAIN	
	(Ha)	(Ha)	(Ha)	(Ha)	(Ha)	
(1)	(7)	(8)	(9)	(10)	(11)	(12)
01. Lanji	0,00	0,00	0,00	0,00	28,80	65,94
02. Donosari	0,00	0,00	0,00	0,00	12,82	46,40
03. Margosari	0,00	0,00	0,00	0,00	5,93	48,42
04. Bulugede	0,00	0,00	0,00	0,00	24,02	76,32
05. Tambakrejo	0,00	0,00	0,00	0,00	12,90	77,90
06. Kebonharjo	0,00	0,00	0,00	0,00	31,35	147,80
07. Purwosari	0,00	0,00	0,00	0,00	4,70	50,10
08. Jambearum	0,00	0,00	0,00	0,00	17,10	79,70
09. Purwokerto	0,00	0,00	0,00	0,00	12,43	108,78
10. Sukoilan	0,00	0,00	0,00	0,00	8,55	40,02
11. Bangunrejo	0,00	0,00	0,00	0,00	6,05	27,81
12. Kumpuirejo	0,00	0,00	0,00	0,00	6,38	60,80
13. Magersari	0,00	0,00	0,00	0,00	3,60	27,43
14. Wonosari	0,00	0,00	0,00	0,00	87,07	629,50
15. Kartikajaya	0,00	0,00	0,00	0,00	44,45	331,49
16. Bangunsari	0,00	0,00	0,00	0,00	20,79	254,30
17. Pidodo Wetan	0,00	0,00	0,00	0,00	14,94	541,40
18. Pidodo Kulon	0,00	0,00	0,00	0,00	46,75	405,00
JUMLAH 2006	0,00	0,00	0,00	0,00	388,63	3.019,11
2005	0,00	0,00	0,00	0,00	388,63	3.019,11
2004	0,00	0,00	0,00	0,00	388,63	3.019,11

BPS Kabupaten Kendal

Sumber data : Monografi Desa

Catatan :

Tabel : 1.6

BANYAKNYA HARI HUJAN
KECAMATAN PATEBON
TAHUN 2003 - 2006

BULAN	2003	2004	2005	2006
(1)	(2)	(3)	(4)	(5)
01. Januari	14	10	9	15
02. Pebruari	22	16	18	13
03. Maret	9	15	16	12
04. April	6	10	13	12
05. Mei	5	14	12	4
06. Juni	1	2	2	2
07. Juli	0	2	2	0
08. Agustus	0	0	0	0
09. September	3	4	6	0
10. Oktober	5	5	7	0
11. Nopember	9	4	3	8
12. Desember	20	13	15	8
JUMLAH	94	95	103	74
Rata-rata	8	8	9	6

BPS Kabupaten Kendal

Sumber data : Pengairan Ranting Patebon

Catatan :

Tabel: 1.7

**BANYAKNYA CURAH HUJAN
KECAMATAN PATEBON
TAHUN 2003 - 2006**

BULAN	2003	2004	2005	2006
(1)	(2)	(3)	(4)	(5)
01. Januari	248	113	225	545
02. Pebruari	611	462	510	246
03. Maret	194	272	150	131
04. April	183	176	167	108
05. Mei	87	275	260	30
06. Juni	12	20	15	22
07. Juli	0	23	0	18
08. Agustus	0	0	0	0
09. September	51	73	80	0
10. Oktober	62	25	27	0
11. Nopember	145	86	85	74
12. Desember	477	232	220	123
JUMLAH	2.070	1.757	1.739	1.297
Rata-rata	173	146	145	108

BPS Kabupaten Kendal

Sumber data : Pengairan Ranting Patebon

Catatan :

Tabel : 2.1

BANYAKNYA DUSUN/DUKUH, RUKUN WARGA, DAN RUKUN TETANGGA
KECAMATAN PATEBON

TAHUN : 2006

DESA	DUSUN	RUKUN	RUKUN
	DUKUH	WARGA	TETANGGA
(1)	(2)	(3)	(4)
01. Lanji	4	4	23
02. Donosari	2	4	18
03. Margosari	5	5	16
04. Bulugede	6	6	31
05. Tambakrejo	5	4	23
06. Kebonharjo	8	8	39
07. Purwosari	5	5	17
08. Jambearum	4	6	28
09. Purwokerto	5	10	34
10. Sukolijan	2	2	13
11. Bangunrejo	2	2	8
12. Kumpulrejo	4	4	31
13. Magersari	1	2	10
14. Wonosari	8	7	32
15. Kartikajaya	3	3	15
16. Bangunsari	2	2	12
17. Pidodo Wetan	3	3	29
18. Pidodo Kulon	6	6	28
JUMLAH 2006	75	83	407
2005	75	83	418
2004	75	83	418

BPS Kabupaten Kendal

Sumber data : Statistik Kecamatan Patebon

Catatan :

Tabel : 2.2.

BANYAKNYA BALAI DESA DAN KANTOR DESA
KECAMATAN PATEBON

TAHUN : 2006

DESA	BALAI DESA	KANTOR DESA
(1)	(2)	(3)
01. Lanji	1	1
02. Donosari	1	1
03. Margosari	1	1
04. Bulugede	1	1
05. Tambakrejo	1	1
06. Kebonharjo	1	1
07. Purwosari	1	1
08. Jambearum	1	1
09. Purwokerto	1	1
10. Sukolilan	1	1
11. Bangunrejo	1	1
12. Kumpulrejo	1	1
13. Magersari	1	1
14. Wonosari	1	1
15. Kartikajaya	1	1
16. Bangunsari	1	1
17. Pidodo Wetan	1	1
18. Pidodo Kulon	1	1
JUMLAH	18	18

BPS Kabupaten Kendal

Sumber data : Kantor Kecamatan Patebon
Catatan :

Tabel : 2.3

BANYAKNYA PERANGKAT DESA
KECAMATAN PATEBON

TAHUN : 2006

DESA	KEPALA		CA	KAUR		KE		JAGA		BA		MO	ULU-		KAMI	BEKEL		KAUR		JUM					
	LA	DES/		RIK	UNUM	BA	YAN	BAY/	YAN	KEPE	TA		ULU-	TUWA		KEUA-	NGAN	LAH							
	KEL																								
(1)	(2)	(3)	(4)	(5)	(6)	(7)	(8)	(9)	(10)	(11)	(12)	(13)	(14)	(15)	(16)	(17)	(18)	(19)	(20)	(21)	(22)	(23)	(24)	(25)	
01. Lanji	1	0	1	0	1	0	1	0	1	0	1	0	1	0	0	0	4	0	1	0	0	1	12	1	
02. Donosari	1	0	1	0	1	0	2	0	1	0	0	0	2	0	1	0	2	0	0	0	1	0	12	0	
03. Margosari	1	0	0	0	1	0	0	0	0	0	1	0	1	0	0	0	4	0	1	0	1	0	10	0	
04. Bulugede	1	0	1	0	1	0	1	0	0	0	0	0	2	0	1	0	6	0	1	0	1	0	15	0	
05. Tambakrejo	1	0	1	0	1	0	1	0	1	0	1	0	1	0	1	0	4	0	0	1	1	0	13	1	
06. Kebonharjo	1	0	1	0	1	0	0	0	1	0	0	0	2	0	1	0	4	0	1	0	0	1	12	1	
07. Purwosari	0	1	1	0	1	0	0	0	0	0	1	0	1	0	0	0	1	0	1	0	0	1	6	2	
08. Jambearum	1	0	1	0	1	0	1	0	0	0	1	0	1	0	0	0	5	0	1	0	1	0	13	0	
09. Purwokerto	1	0	1	0	1	0	1	0	0	0	1	0	2	0	0	0	3	0	1	0	0	1	11	1	
10. Sukolilan	1	0	1	0	1	0	1	0	0	0	1	0	1	0	0	0	2	0	1	0	1	0	10	0	
11. Bangunrejo	1	0	1	0	1	0	0	0	0	0	1	0	1	0	0	0	2	0	1	0	1	0	9	0	
12. Kumpulrejo	1	0	1	0	1	0	1	0	0	0	0	0	2	0	2	0	2	0	1	0	1	0	12	0	
13. Magersari	1	0	1	0	0	0	1	0	1	0	0	0	1	0	0	0	0	0	1	0	1	0	7	0	
14. Wonosari	1	0	1	0	1	0	0	0	0	0	1	0	1	0	0	0	6	0	1	0	1	0	13	0	
15. Kartikajaya	1	0	1	0	0	1	0	0	0	0	0	0	1	0	0	0	0	0	1	0	0	1	4	2	
16. Bangunsari	1	0	1	0	0	1	0	1	0	0	0	0	1	0	0	0	2	0	1	0	0	1	6	3	
17. Pidodo Wetan	1	0	1	0	1	0	1	0	0	0	0	0	1	0	1	0	2	0	0	0	0	1	0	9	0
18. Pidodo Kulon	1	0	1	0	1	0	0	0	0	0	0	0	0	0	0	2	0	6	0	0	0	1	0	12	0
JUMLAH 2006	17	1	17	0	15	2	11	1	5	0	9	0	22	0	9	0	55	0	14	1	12	6	188	11	
2005	17	1	17	0	14	3	11	1	5	0	10	0	23	0	9	0	55	0	14	2	11	7	188	14	
2004	17	1	18	0	14	3	11	1	5	0	10	0	23	0	9	0	55	0	14	2	11	7	187	14	

BPS Kabupaten Kendal

Sumber data : Kantor Kecamatan Patebon
Catatan :

Tabel : 3.1.

**BANYAKNYA RUMAH TANGGA DAN BANGUNAN TEMPAT TINGGAL
KECAMATAN PATEBON
TAHUN : 2006**

DESA	RUMAH TANGGA	BANGUNAN TEMPAT TINGGAL
(1)	(2)	(3)
01. Lanji	710	521
02. Donosari	663	519
03. Margosari	770	650
04. Bulugede	819	662
05. Tambakrejo	980	862
06. Kebonharjo	1.581	1.547
07. Purwosari	891	696
08. Jambearum	1.150	910
09. Purwokerto	1.357	1.351
10. Sukolilan	445	445
11. Bangunrejo	412	343
12. Kumpulrejo	840	795
13. Magersari	390	154
14. Wonosari	1.324	947
15. Kartikajaya	180	303
16. Bangunsari	500	424
17. Pidodo Wetan	878	736
18. Pidodo Kulon	768	709
JUMLAH 2006	14.658	12.574
2005	14.897	12.545
2004	14.489	12.835

BPS Kabupaten Kendal

Sumber data : Statistik Kecamatan Patebon

Catatan :

Tabel : 3.2

**KEPADATAN RUMAH TANGGA
KECAMATAN PATEBON
TAHUN : 2006**

DESA	PENDUDUK	RUMAH TANGGA	KEPADATAN (Orang/KK)
(1)	(2)	(3)	(4)
01. Lanji	2.960	710	4
02. Donosari	2.769	663	4
03. Margosari	2.807	770	4
04. Bulugede	3.060	819	4
05. Tambakrejo	3.340	980	3
06. Kebonharjo	6.270	1.581	4
07. Purwosari	2.927	891	3
08. Jambearum	4.277	1.150	4
09. Purwokerto	4.973	1.357	4
10. Sukollan	1.481	445	3
11. Bangunrejo	1.390	412	3
12. Kumpulrejo	3.914	840	5
13. Magersari	1.449	390	4
14. Wonosari	4.913	1.324	4
15. Kartikajaya	1.253	180	7
16. Bangunsari	1.790	500	4
17. Pidodo Wetan	3.423	878	4
18. Pidodo Kulon	3.039	768	4
<hr/>			
JUMLAH 2006	56.035	14.658	4
2005	53.603	14.897	4
2004	53.683	14.489	4

BPS Kabupaten Kendal

Sumber data : Statistik Kecamatan Patebon

Catatan :

Tabel : 3.3

**BANYAKNYA KELUARGA MENURUT TAHAPAN
KECAMATAN PATEBON**

TAHUN : 2006

DESA	PRA SEJAHTERA		SEJAHTERA I		SEJAHTERA II/III	JUM LAH
(1)	(2)	(3)	(4)	(5)	(6)	(7)
01. Lanji		164		175	400	739
02. Donosari		302		91	280	673
03. Margosari		334		78	323	735
04. Butugede		312		84	501	897
05. Tambakrejo		499		62	358	919
06. Kebonharjo		453		160	935	1.548
07. Purwosari		276		134	366	776
08. Jambearum		282		271	597	1.150
09. Purwokerto		202		137	1.018	1.357
10. Sukoilan		130		38	277	445
11. Bangunrejo		173		41	182	396
12. Kumpulrejo		368		189	257	814
13. Magersari		174		25	169	368
14. Wonosari		497		176	618	1.291
15. Kartikajaya		80		45	253	378
16. Bangunsari		236		45	157	438
17. Pidodo Wetan		362		167	336	865
18. Pidodo Kulon		314		197	296	807
JUMLAH 2006		5.158		2.115	7.323	14.596

BPS Kabupaten Kendal

Sumber data : PPLKB Kecamatan Patebon

Catatan :

Tabel : 3.4

BANYAKNYA TEMPAT TINGGAL PENDUDUK
KECAMATAN PATEBON

TAHUN : 2006

DESA	PER- MANEN	SEMI PER- MANEN	PAPAN	BAMBU	JUMLAH
(1)	(2)	(3)	(4)	(5)	(6)
01. Lanji	276	86	90	69	521
02. Donosari	17	18	330	154	519
03. Margosari	95	145	257	153	650
04. Bulugede	131	101	362	68	662
05. Tambakrejo	80	324	420	38	862
06. Kebonharjo	955	415	163	14	1.547
07. Purwosari	86	135	175	300	696
08. Jambearum	219	233	335	123	910
09. Purwokerto	731	311	298	11	1.351
10. Sukolilan	81	183	176	5	445
11. Bangunrejo	153	40	133	17	343
12. Kumpulrejo	201	126	358	74	759
13. Magersari	152	63	79	12	306
14. Wonosari	687	149	99	12	947
15. Kartikajaya	141	54	105	3	303
16. Bangunsari	289	90	45	0	424
17. Pidodo Wetan	205	140	315	76	736
18. Pidodo Kulon	181	127	319	82	709
JUMLAH 2006	4.680	2.740	4.059	1.211	12.690
2005	4.239	3.084	4.558	1.176	12.545
2004	3.058	3.119	4.558	2.103	12.835

BPS Kabupaten Kendal

Sumber data : Statistik Kecamatan Patebon

Catatan :

Tabel : 3.5

**BANYAKNYA PENDUDUK DIRINCI MENURUT JENIS KELAMIN
KECAMATAN PATEBON**

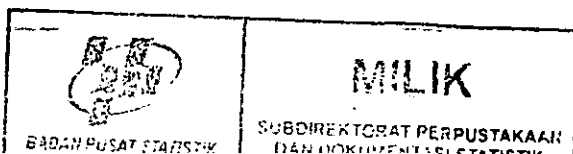
TAHUN : 2006

DESA	LAKI-LAKI	PEREMPUAN	JUMLAH
(1)	(2)	(3)	(4)
01. Lanji	1.381	1.579	2.960
02. Donosari	1.369	1.400	2.769
03. Margosari	1.397	1.410	2.807
04. Bulugeda	1.588	1.474	3.060
05. Tambakrejo	1.658	1.682	3.340
06. Kebonharjo	3.095	3.175	6.270
07. Purwosari	1.492	1.435	2.927
08. Jambearum	2.098	2.179	4.277
09. Purwokerto	2.451	2.522	4.973
10. Sukoilan	746	735	1.481
11. Bangunrejo	683	707	1.390
12. Kumpulrejo	1.852	2.062	3.914
13. Magersari	728	723	1.449
14. Wonosari	2.358	2.555	4.913
15. Kartikajaya	606	647	1.253
16. Bangunsari	871	919	1.790
17. Pidodo Wetan	1.689	1.734	3.423
18. Pidodo Kulon	1.539	1.500	3.039
JUMLAH 2006	27.597	28.438	56.035
2005	28.738	26.867	53.603
2004	26.612	27.051	53.663

BPS Kabupaten Kendal

Sumber data: Monografi Desa

Catatan :



Tabel : 3.6

KEPADATAN PENDUDUK
KECAMATAN PATEBON

TAHUN : 2006

DESA	PENDUDUK	LUAS	KEPADATAN
		(Km-2)	(Orang/Km-2)
(1)	(2)	(3)	(4)
01. Lanji	2.960	130,53	23
02. Donosari	2.769	153,01	18
03. Margosari	2.807	133,75	21
04. Bulugede	3.060	225,60	14
05. Tambakrejo	3.340	179,16	19
06. Kebonharjo	6.270	213,60	29
07. Purwosari	2.927	97,32	30
08. Jambearum	4.277	192,22	22
09. Purwokerto	4.973	110,44	45
10. Sukolilan	1.481	120,59	12
11. Bangunrejo	1.390	134,35	10
12. Kumpulrejo	3.914	134,58	29
13. Magersari	1.449	30,00	48
14. Wonosari	4.913	804,50	6
15. Kartikajaya	1.253	331,49	4
16. Bangunsari	1.790	254,00	7
17. Pidodo Wetan	3.423	656,40	5
18. Pidodo Kulon	3.039	532,20	6
JUMLAH 2006	58.035	44,30	1.265
2005	53.603	44,30	1.210
2004	53.663	44,30	1.211

BPS Kabupaten Kendal

Sumber data : Statistik Kecamatan Patebon

Catatan :

Tabel : 3.7

**SEX RATIO PENDUDUK LAKI-LAKI TERHADAP PEREMPUAN
KECAMATAN PATEBON**

TAHUN : 2006

DESA	PENDUDUK		SEX RATIO
	LAKI-LAKI	PEREMPUAN	(PER 1000)
(1)	(2)	(3)	(4)
01. Lanji	1.381	1.579	875
02. Donosari	1.369	1.400	978
03. Margosari	1.397	1.410	991
04. Sulugede	1.586	1.474	1.076
05. Tambakrejo	1.658	1.682	988
06. Kebonharjo	3.095	3.175	975
07. Purwosari	1.492	1.435	1.040
08. Jambearum	2.098	2.179	963
09. Purwokerto	2.451	2.522	972
10. Sukolilan	746	735	1.015
11. Bangunrejo	683	707	966
12. Kumpulrejo	1.852	2.062	898
13. Magersari	726	723	1.004
14. Wonosari	2.358	2.555	923
15. Kartikajaya	606	647	937
16. Bangunsari	871	919	948
17. Pidodo Wetan	1.689	1.734	974
18. Pidodo Kulon	1.539	1.500	1.026
JUMLAH 2006	27.597	28.438	970
2005	26.736	26.867	995
2004	26.612	27.051	984

BPS Kabupaten Kendal

Sumber data : Statistik Kecamatan Patebon

Catatan :

Tabel : 3.8

PERKEMBANGAN PENDUDUK PER TAHUN
KECAMATAN PATEBON
TAHUN : 1987-2006

TAHUN	PENDUDUK	PERKEMBANGAN
		PENDUDUK
(1)	(2)	(%) (3)
1987	43.629	
1988	44.218	1,35
1989	44.938	1,63
1990	46.361	3,17
1991	46.746	0,83
1992	47.232	1,04
1993	47.792	1,19
1994	48.210	0,87
1995	48.520	0,64
1996	48.737	0,45
1997	49.018	0,58
1998	49.252	0,48
1999	49.574	0,65
2000	50.002	0,86
2001	50.290	0,58
2002	50.562	0,54
2003	50.903	0,67
2004	53.663	5,42
2005	53.603	-0,11
2006	56.035	4,54

BPS Kabupaten Kendal

Sumber data : Statistik Kecamatan Patebon

Catatan :

Tabel : 3.9

**BANYAKNYA PENDUDUK MENURUT KELOMPOK UMUR
DAN JENIS KELAMIN
KECAMATAN PATEBON
TAHUN : 2006**

UMUR	LAKI-LAKI	PEREMPUAN	JUMLAH
(1)	(2)	(3)	(4)
0 - 4	2.634	2.591	5.225
5 - 9	2.881	2.992	5.873
10 - 14	3.035	3.144	6.179
15 - 19	3.058	2.905	5.963
20 - 24	2.226	2.062	4.288
25 - 29	2.145	2.031	4.176
30 - 39	4.498	4.731	9.229
40 - 49	3.436	3.202	6.638
50 - 59	1.621	1.876	3.497
60 keatas	2.063	2.904	4.967
JUMLAH 2006	27.597	28.438	56.035
2005	26.738	26.865	53.603
2004	26.612	27.051	53.663

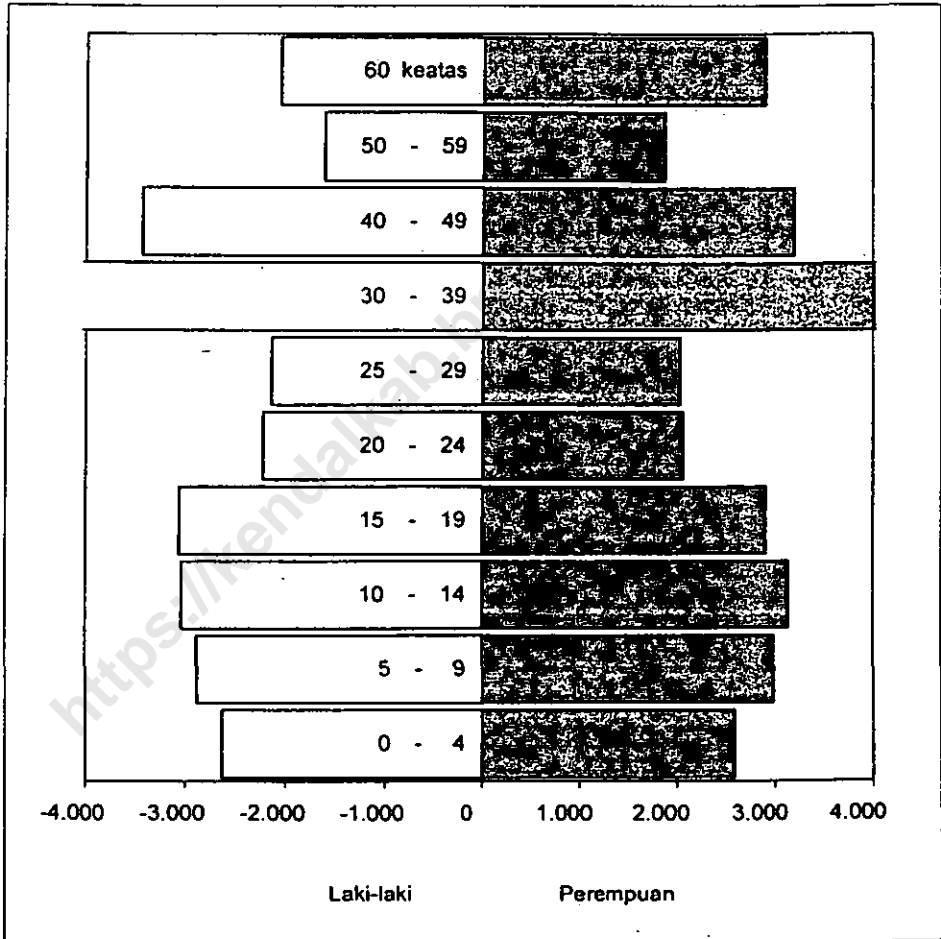
BPS Kabupaten Kendal

Sumber data : Statistik Kecamatan Patebon

Catatan :

Grafik : 2

**BANYAKNYA PENDUDUK MENURUT KELOMPOK UMUR
DAN JENIS KELAMIN
KECAMATAN PATEBON
TAHUN : 2006**



BPS Kabupaten Kendal

Sumber data : Statistik Kecamatan Patebon

Catatan :

Tabel : 3.10

BANYAKNYA PENDUDUK UMUR 5 - 6, 7 - 12, 13 - 15
KECAMATAN PATEBON

TAHUN : 2006

DESA	5 - 6	7 - 12	13 - 15
(1)	(2)	(3)	(4)
01. Lanji	116	287	166
02. Donosari	124	309	172
03. Margosari	85	270	152
04. Bulugede	198	427	196
05. Tambakrejo	124	619	204
06. Kebonharjo	276	671	337
07. Purwosari	74	276	182
08. Jambearum	201	820	276
09. Purwokerto	206	530	329
10. Sukolilan	53	566	101
11. Bangunrejo	61	161	86
12. Kumpulrejo	130	355	166
13. Magersari	60	170	86
14. Wonosari	162	544	284
15. Kartikajaya	62	150	86
16. Bangunsari	62	191	110
17. Pidodo Wetan	142	389	199
18. Pidodo Kulon	156	330	188
JUMLAH 2006	2.292	7.065	3.320
2005	2.371	7.911	3.466
2004	2.371	7.911	3.466

BPS Kabupaten Kendal

Sumber data : Statistik Kecamatan Patebon

Catatan :

Tabel : 3.11

**BANYAKNYA MUTASI PENDUDUK
KECAMATAN PATEBON**

TAHUN : 2006

DESA	KELA - HIRAN	KEMA - TIAN	DATANG	PERGI
(1)	(2)	(3)	(4)	(5)
01. Lanji	40	23	23	15
02. Donosari	48	29	14	17
03. Margosari	12	9	165	4
04. Bulugede	58	30	48	40
05. Tambakrejo	39	29	16	29
06. Kebonharjo	61	23	42	16
07. Purwosari	47	26	27	29
08. Jambearum	41	27	120	28
09. Purwokerto	66	32	58	49
10. Sukolilan	18	7	102	4
11. Bangunrejo	19	9	24	4
12. Kumpulrejo	15	26	1.345	6
13. Magersari	12	24	67	7
14. Wonosari	38	33	182	23
15. Kartikajaya	13	9	64	41
16. Bangunsari	25	14	35	22
17. Pidodo Wetan	32	14	246	20
18. Pidodo Kulon	24	17	23	42
JUMLAH 2006	608	381	2.601	396
2005	377	237	223	203
2004	463	270	126	173

BPS Kabupaten Kendal

Sumber data : Statistik Kecamatan Patebon

Catatan :

Tabel : 3.12

**BANYAKNYA PENDUDUK DI ATAS 5 TAHUN
DIRINCI MENURUT PENDIDIKAN
KECAMATAN PATEBON
TAHUN : 2006**

DESA	TIDAK	TIDAK	BELUM	TAMAT SD
	SEKOLAH	TAMAT SD		
(1)	(2)	(3)	(4)	(5)
01. Lanji	2	5	367	992
02. Donosari	355	81	440	725
03. Margosari	345	383	604	476
04. Bulugede	752	424	364	938
05. Tambakrejo	0	520	877	680
06. Kebonharjo	107	421	522	1.570
07. Purwosari	0	312	455	618
08. Jambearum	493	593	727	891
09. Purwokerto	237	361	482	989
10. Sukolilan	0	221	162	379
11. Bangunrejo	193	90	246	395
12. Kumpulrejo	821	35	766	504
13. Magersari	77	498	255	340
14. Wonosari	0	306	25	80
15. Kartikajaya	22	162	151	273
16. Bangunsari	224	149	247	614
17. Pidodo Wetan	31	97	620	832
18. Pidodo Kulon	26	4	490	1.955
JUMLAH 2006	3.685	4.662	7.800	13.251
2005	5.388	7.669	6.267	21.003
2004	6.544	8.982	7.209	13.772

BPS Kabupaten Kendal

Sumber data : Statistik Kecamatan Patebon

Catatan :

Tabel : 3.12 (Lanjutan)

**BANYAKNYA PENDUDUK DI ATAS 5 TAHUN
DIRINCI MENURUT PENDIDIKAN
KECAMATAN PATEBON
TAHUN : 2006**

DESA	TAMAT		
	SLTP	SLTA	PT/AKADEMI
(1)	(6)	(7)	(8)
01. Lanji	651	535	21
02. Donosari	250	130	30
03. Margosari	583	392	24
04. Bulugede	332	198	19
05. Tambakrejo	209	108	14
06. Kebonharjo	175	985	424
07. Purwosari	461	355	35
08. Jambearum	762	358	173
09. Purwokerto	789	698	319
10. Sukolilan	220	348	25
11. Bangunrejo	292	146	28
12. Kumpulrejo	27	80	75
13. Magersari	52	40	16
14. Wonosari	116	40	18
15. Kartikajaya	311	264	58
16. Bangunsari	297	128	15
17. Pidodo Wetan	648	536	20
18. Pidodo Kulon	87	105	49
JUMLAH 2006	6.262	5.446	1.363
2005	6.324	5.356	1.244
2004	5.759	5.269	1.113

BPS Kabupaten Kendal

Sumber data : Statistik Kecamatan Patebon

Catatan :

Tabel : 3.13

**BANYAKNYA PENDUDUK DIATAS 10 TAHUN YANG BEKERJA
DIRINCI MENURUT MATA PENCAHARIAN
KECAMATAN PATEBON
TAHUN : 2006**

DESA	PERTANIAN		PERTAMBANGAN DAN PENGALIAN		INDUSTRI PENGOLAHAN	
	PENGU- SAHA	BURUH	PENGU- SAHA	BURUH	PENGU- SAHA	BURUH
(1)	(2)	(3)	(4)	(5)	(6)	(7)
01. Lanji	349	1.067	0	0	4	120
02. Donosari	389	704	0	0	3	20
03. Margosari	315	659	0	0	5	243
04. Bulugede	325	287	3	2	0	0
05. Tambakrejo	322	160	0	0	0	0
06. Kebonharjo	240	425	0	0	0	0
07. Purwosari	143	440	0	0	0	0
08. Jambearum	239	339	0	0	11	65
09. Purwokerto	51	940	0	0	26	251
10. Sukoilan	231	0	0	0	3	0
11. Bangunrejo	137	219	0	0	7	48
12. Kumpulrejo	415	672	0	2	4	22
13. Magersari	78	426	0	2	0	24
14. Wonosari	102	199	0	0	4	4
15. Kartikajaya	52	72	0	0	0	0
16. Bangunsari	946	537	0	0	0	186
17. Pidodo Wetan	210	270	0	0	1	50
18. Pidodo Kulon	321	1.397	0	0	19	30
JUMLAH 2006	4.865	8.813	3	6	87	1.063

BPS Kabupaten Kendal

Sumber data : Statistik Kecamatan Patebon

Catatan :

Tabel : 3.13. Lanjutan

**BANYAKNYA PENDUDUK DIATAS 10 TAHUN YANG BEKERJA
DIRINCI MENURUT MATA PENCAHARIAN
KECAMATAN PATEBON
TAHUN : 2006**

DESA	LISTRIK, GAS DAN AIR MINUM		BANGUNAN		PERDAGANGAN, HOTEL DAN RESTORAN	
	PENGU- SAHA	BURUH	PENGU- SAHA	BURUH	PENGU- SAHA	BURUH
(1)	(8)	(9)	(10)	(11)	(12)	(13)
01. Lanji	0	0	0	21	23	25
02. Donosari	0	4	0	20	28	4
03. Margosari	0	0	7	170	93	110
04. Bulugede	0	0	0	0	0	0
05. Tambakrejo	0	3	2	0	0	15
06. Kebonharjo	0	0	0	25	475	0
07. Purwosari	0	0	0	0	0	0
08. Jambearum	0	0	6	53	34	88
09. Purwokerto	0	2	16	87	63	54
10. Sukolilan	0	0	0	84	0	29
11. Bangunrejo	0	1	4	32	39	0
12. Kumpulrejo	0	0	0	9	41	7
13. Magersari	0	0	0	20	17	0
14. Wonosari	2	2	1	34	76	10
15. Kartikajaya	0	0	0	0	0	0
16. Bangunsari	0	0	0	185	27	65
17. Pidodo Wetan	0	0	2	60	0	0
18. Pidodo Kulon	0	1	1	40	96	35
JUMLAH 2006	2	13	39	840	1.012	442

BPS Kabupaten Kendal

Sumber data : Statistik Kecamatan Patebon

Catatan :

Tabel : 3.13. Lanjutan

**BANYAKNYA PENDUDUK DIATAS 10 TAHUN YANG BEKERJA
DIRINCI MENURUT MATA PENCAHARIAN
KECAMATAN PATEBON
TAHUN 2006**

DESA	PENGANGKUTAN DAN KOMUNIKASI		KEUANGAN DAN PERSEWAAN		JASA - JASA		JUMLAH	
	PENGU- SAHA	BURUH	PENGU- SAHA	BURUH	PENGU- SAHA	BURUH	PENGU- SAHA	BURUH
(1)	(14)	(15)	(16)	(17)	(18)	(19)	(20)	(21)
01. Lanjl	15	18	5	0	2	633	403	2.002
02. Donosari	9	0	0	1	1	63	389	685
03. Margosari	23	58	2	0	2	690	447	1.948
04. Bulugede	0	0	0	0	0	0	0	289
05. Tambakrejo	3	4	3	6	0	0	0	0
06. Kebonharjo	110	124	0	0	0	0	825	574
07. Purwosari	0	0	0	0	0	0	143	440
08. Jambearum	56	84	9	435	11	1.896	366	2.960
09. Purwokerto	101	11	8	0	0	3.978	0	0
10. Sukolilan	0	10	0	0	0	54	234	177
11. Bangunrejo	8	0	6	9	0	8	193	317
12. Kumpulrejo	23	13	2	18	3	14	190	162
13. Magersari	14	44	2	0	9	14	0	572
14. Wonosari	48	6	2	4	0	0	209	242
15. Kartikajaya	0	0	0	0	0	0	52	72
16. Bangunsari	10	12	2	5	0	32	497	1.022
17. Pidodo Wetan	0	10	4	20	0	2	217	412
18. Pidodo Kulon	15	23	4	361	7	558	1	0
JUMLAH 2006	435	413	49	859	35	7.942	4.166	11.874

BPS Kabupaten Kendu

Sumber data : Statistik Kecamatan Patebon

Catatan :

Tabel : 4.1.

**BANYAKNYA PUS AKSEPTOR KB AKTIF
KECAMATAN PATEBON**

TAHUN : 2006

DESA	PUS	KONTRASEPSI		
		IUD	PIL	KONDOM
(1)	(2)	(3)	(4)	(5)
01. Lanji	518	2	114	0
02. Donosari	455	1	123	0
03. Margosari	491	2	89	0
04. Bulugede	599	5	105	0
05. Tambakrejo	617	1	88	0
06. Kebonharjo	1.099	28	179	3
07. Purwosari	475	22	96	0
08. Jambearum	854	19	261	0
09. Purwokerto	952	100	163	12
10. Sukolilan	292	3	34	0
11. Bangunrejo	265	3	34	0
12. Kumpulrejo	553	16	152	1
13. Magersari	237	0	28	0
14. Wonosari	755	12	196	0
15. Kartikajaya	240	17	9	0
16. Bangunsari	333	9	42	0
17. Pidodo Wetan	580	19	125	1
18. Pidodo Kulon	569	5	125	1
JUMLAH 2006	9.884	264	1.963	18
2005	9.352	277	2.070	41
2004	9.352	277	2.070	41

BPS Kabupaten Kendal

Sumber data : PPLKB Kecamatan Patebon

Catatan :

Tabel : 4.1. (lanjutan)

**BANYAKNYA PUS AKSEPTOR KB AKTIF
KECAMATAN PATEBON
TAHUN : 2006**

DESA	KONTRASEPSI				
	INP	SUNTIK	MOP	MOW	JUMLAH
(1)	(6)	(7)	(8)	(9)	(10)
01. Lanji	4	234	1	4	359
02. Donosari	7	161	3	4	299
03. Margosari	17	218	0	7	333
04. Bulugede	28	272	4	11	425
05. Tambakrejo	5	383	1	4	482
06. Kebonharjo	18	502	3	24	757
07. Purwosari	19	200	3	7	347
08. Jambearum	21	374	7	8	690
09. Purwokerto	42	380	18	55	770
10. Sukolilan	18	173	1	0	227
11. Bangunrejo	0	161	0	10	208
12. Kumpulrejo	30	190	0	6	395
13. Magersari	4	121	0	7	160
14. Wonosari	7	326	2	11	554
15. Kartikajaya	0	138	12	0	176
16. Bangunsari	1	165	2	46	265
17. Pidodo Wetan	34	226	0	5	410
18. Pidodo Kulon	9	248	16	16	420
JUMLAH 2006	262	4.472	73	225	7.277
2005	520	4.283	81	228	7.260
2004	423	4.283	81	228	7.403

BPS Kabupaten Kendal

Sumber data : PPLKB Kecamatan Patebon

Catatan :

Tabel : 5.1

BANYAKNYA PEMELUK AGAMA
KECAMATAN PATEBON

TAHUN : 2006

DESA	ISLAM	KRISTEN		BUDHA	HINDU
		PROT.	KTL.		
(1)	(2)	(3)	(4)	(5)	(6)
01. Lanji	2.959	1	0	0	0
02. Donosari	2.769	0	0	0	0
03. Margosari	2.807	0	0	0	0
04. Bulugede	3.052	0	8	0	0
05. Tambakrejo	3.340	0	0	0	0
06. Kebonharjo	6.208	44	17	0	1
07. Purwosari	2.927	0	0	0	0
08. Jambearum	4.267	0	10	0	0
09. Purwokerto	4.789	89	76	0	19
10. Sukolilan	1.481	0	0	0	0
11. Bangunrejo	1.390	0	0	0	0
12. Kumpulrejo	3.914	0	0	0	0
13. Magersari	1.449	0	0	0	0
14. Wonosari	4.794	24	88	0	7
15. Kartikajaya	975	154	124	0	0
16. Bangunsari	1.765	22	3	0	0
17. Pidodo Wetan	3.422	0	1	0	0
18. Pidodo Kulon	3.039	0	0	0	0
JUMLAH 2006	55.347	334	327	0	27
2005	53.096	261	232	0	14
2004	53.149	308	177	0	29

BPS Kabupaten Kendal

Sumber data : Statistik Kecamatan Patebon

Catatan :

Tabel : 5.2

**BANYAKNYA TEMPAT IBADAH
KECAMATAN PATEBON
TAHUN : 2006**

DESA	MASJID	MUSHOLA	GEREJA	KUIL/ PURA
(1)	(2)	(3)	(4)	(5)
01. Lanji	2	13	0	0
02. Donosari	2	9	0	0
03. Margosari	1	11	0	0
04. Bulugede	2	12	0	0
05. Tambakrejo	2	13	0	0
06. Kebonharjo	2	15	0	0
07. Purwosari	3	7	0	0
08. Jambearum	2	11	0	0
09. Purwokerto	2	11	0	0
10. Sukolilan	2	2	0	0
11. Bangunrejo	1	4	0	0
12. Kumpulrejo	2	7	0	0
13. Magersari	1	3	0	0
14. Wonosari	3	13	0	0
15. Kartikajaya	1	13	2	0
16. Bangunsari	2	4	0	0
17. Pidodo Wetan	2	14	0	0
18. Pidodo Kulon	1	12	0	0
JUMLAH 2006	33	174	2	0
2005	33	180	4	0
2004	30	170	4	0

BPS Kabupaten Kendal

Sumber data : Statistik Desa di Kecamatan Patebon
Catatan :

Tabel : 5.3

PESERTA CALON JAMA'AH HAJI
KECAMATAN PATEBON
TAHUN : 2006

DESA	2004	2005	2006
(1)	(2)	(3)	(4)
01. Lanji	0	0	0
02. Donosari	5	1	2
03. Margosari	0	0	2
04. Bulugede	0	0	0
05. Tambakrejo	0	0	0
06. Kebonharjo	0	0	0
07. Purwosari	7	19	11
08. Jambearum	0	0	0
09. Purwokerto	0	0	0
10. Sukolilan	0	0	0
11. Bangunrejo	0	0	4
12. Kumpulrejo	0	0	0
13. Magersari	0	0	0
14. Wonosari	0	0	0
15. Kartikajaya	0	0	0
16. Bangunsari	0	0	0
17. Pidodo Wetan	0	0	0
18. Pidodo Kulon	0	0	0
JUMLAH	12	20	19

BPS Kabupaten Kendal

Sumber data : KUA Kecamatan Patebon
Catatan :

Tabel : 5.4

BANYAKNYA ULAMA, MUBALIGH, DAN KHOTIB
KECAMATAN PATEBON

TAHUN : 2006

DESA	ULAMA	MUBALIGH	KHOTIB
(1)	(2)	(3)	(4)
01. Lanji	11	1	10
02. Donosari	6	2	10
03. Margosari	6	2	5
04. Bulugede	8	2	5
05. Tambakrejo	6	1	10
06. Kebonharjo	9	2	10
07. Purwosari	8	2	15
08. Jambearum	7	1	7
09. Purwokerto	7	2	10
10. Sukollan	6	2	10
11. Bangunrejo	4	1	5
12. Kumpulrejo	4	2	10
13. Magersari	8	0	5
14. Wonosari	9	2	5
15. Kartikajaya	4	2	4
16. Bangunsari	1	1	5
17. Pidodo Wetan	11	2	10
18. Pidodo Kulon	8	1	10
JUMLAH 2006	123	28	146
2005	123	28	146
2004	123	28	146

BPS Kabupaten Kendal

Sumber data : KUA Kecamatan Patebon

Catatan :

Tabel : 5.5

**BANYAKNYA NIKAH, TALAK, CERAI DAN RUJUK
KECAMATAN PATEBON
TAHUN : 2006**

DESA	NIKAH	TALAK	CERAI	RUJUK
(1)	(2)	(3)	(4)	(5)
01. Lanji	22	0	0	0
02. Donosari	29	0	0	0
03. Margosari	27	1	0	0
04. Bulugede	31	2	0	0
05. Tambakrejo	37	2	1	0
06. Kebonharjo	42	3	2	0
07. Purwosari	29	2	0	0
08. Jambearum	42	2	0	0
09. Purwokerto	44	3	1	0
10. Sukolijan	12	2	0	0
11. Bangunrejo	19	0	0	0
12. Kumpulrejo	20	2	0	0
13. Magersari	16	0	1	0
14. Wonosari	26	2	2	0
15. Kartikajaya	5	1	0	0
16. Bangunsari	15	0	1	0
17. Pidodo Wetan	18	1	0	0
18. Pidodo Kulon	25	2	0	0
JUMLAH 2006	459	25	8	0
2005	209	9	44	0
2004	400	7	36	0

BPS Kabupaten Kendal

Sumber data : Statistik Kecamatan Patebon

Catatan :

Tabel : 6.1

BANYAKNYA SEKOLAH TK, MURID DAN GURU
KECAMATAN PATEBON

TAHUN : 2006

DESA	SEKOLAH	MURID	GURU
(1)	(2)	(3)	(4)
01. Lanji	3	97	5
02. Donosari	2	72	4
03. Margosari	2	70	2
04. Bulugede	1	38	2
05. Tambakrejo	1	60	1
06. Kebonharjo	3	98	20
07. Purwosari	1	88	5
08. Jambearum	2	47	3
09. Purwokerto	2	68	7
10. Sukolilan	1	27	2
11. Bangunrejo	2	102	2
12. Kumpulrejo	1	60	2
13. Magersari	1	31	3
14. Wonosari	2	109	4
15. Kartikajaya	1	34	3
16. Bangunsari	1	27	2
17. Pldodo Wetan	2	53	4
18. Pldodo Kulon	1	34	2
JUMLAH 2006	29	1.115	73
2005	29	967	63
2004	29	1.105	48

BPS Kabupaten Kendal

Sumber data : Masing-masing Sekolah di Kecamatan Patebon
Catatan :

Tabel : 6.2

**BANYAKNYA SEKOLAH DASAR NEGERI, MURID DAN GURU
KECAMATAN PATEBON**

TAHUN : 2006

DESA	SEKOLAH	MURID	GURU
(1)	(2)	(3)	(4)
01. Lanji	1	209	10
02. Donosari	2	422	19
03. Margosari	2	375	18
04. Bulugede	2	352	19
05. Tambakrejo	2	389	20
06. Kebonharjo	2	467	22
07. Purwosari	2	454	20
08. Jambearum	2	344	21
09. Purwokerto	2	375	20
10. Sukolilan	1	125	10
11. Bangunrejo	1	111	8
12. Kumpulrejo	1	217	11
13. Magersari	1	231	9
14. Wonosari	2	498	18
15. Kartikajaya	2	334	13
16. Bangunsari	1	236	10
17. Pidodo Wetan	2	254	13
18. Pidodo Kulon	2	341	19
JUMLAH 2006	30	5.734	280
2005	31	6.155	233
2004	31	6.135	231

BPS Kabupaten Kendal

Sumber data : Masing-masing Sekolah di Kecamatan Patebon

Catatan :

Tabel : 6.3

**BANYAKNYA MADRASAH IBTIDAIYAH, MURID DAN GURU
KECAMATAN PATEBON**

TAHUN : 2006

DESA	SEKOLAH	MURID	GURU
(1)	(2)	(3)	(4)
01. Lanji	1	159	8
02. Donosari	0	0	0
03. Margosari	0	0	0
04. Bulugede	0	0	0
05. Tambakrejo	0	0	0
06. Kebonharjo	1	160	6
07. Purwosari	0	0	0
08. Jambearum	1	134	8
09. Purwokerto	0	0	0
10. Sukolilan	1	89	7
11. Bangunrejo	1	98	19
12. Kumpulrejo	0	0	0
13. Magersari	0	0	0
14. Wonosari	1	251	7
15. Kartikajaya	0	0	0
16. Bangunsari	0	0	0
17. Pidodo Wetan	1	125	9
18. Pidodo Kulon	0	0	0
JUMLAH 2006	7	1.016	64
2005	11	1.634	105
2004	10	1.299	103

BPS Kabupaten Kendal

Sumber data : Masing-masing Sekolah di Kecamatan Patebon

Catatan :

Tabel : 6.4

**BANYAKNYA SEKOLAH LANJUTAN PERTAMA NEGERI, MURID DAN GURU
KECAMATAN PATEBON**

TAHUN : 2006

DESA	SEKOLAH	MURID	GURU
(1)	(2)	(3)	(4)
01. Lanji	0	0	0
02. Donosari	0	0	0
03. Margosari	0	0	0
04. Bulugede	0	0	0
05. Tambakrejo	0	0	0
06. Kebonharjo	1	698	32
07. Purwosari	0	0	0
08. Jambearum	1	697	38
09. Purwokerto	0	0	0
10. Sukollan	0	0	0
11. Bangunrejo	0	0	0
12. Kumpulrejo	0	0	0
13. Magersari	0	0	0
14. Wonosari	1	568	28
15. Kartikajaya	0	0	0
16. Bangunsari	0	0	0
17. Pidodo Wetan	0	0	0
18. Pidodo Kulon	0	0	0
JUMLAH 2006	3	1.963	98
2005	7	2.229	212
2004	6	1.996	99

BPS Kabupaten Kendal

Sumber data : Masing-masing Sekolah di Kecamatan Patebon
Catatan : Termasuk SLTP Kejuruan Negeri

Tabel : 6.5

**BANYAKNYA SEKOLAH LANJUTAN PERTAMA SWASTA, MURID DAN GURU
KECAMATAN PATEBON**

TAHUN : 2006

DESA	SEKOLAH	MURID	GURU
(1)	(2)	(3)	(4)
01. Lanji	0	0	0
02. Donosari	0	0	0
03. Margosari	0	0	0
04. Bulugede	0	0	0
05. Tambakrejo	0	0	0
06. Kebonharjo	1	113	16
07. Purwosari	0	0	0
08. Jambearum	1	493	20
09. Purwokerto	1	144	16
10. Sukolilan	0	0	0
11. Bangunrejo	0	0	0
12. Kumputrejo	0	0	0
13. Magersari	0	0	0
14. Wonosari	0	0	0
15. Kartikajaya	0	0	0
16. Bangunsari	0	0	0
17. Pidodo Wetan	0	0	0
18. Pidodo Kulon	0	0	0
JUMLAH 2006	3	750	52
2005	3	921	57
2004	3	921	57

BPS Kabupaten Kendal

Sumber data : Masing-masing Sekolah di Kecamatan Patebon

Catatan : Termasuk SLTP Kejuruan Swasta

Tabel : 6.6

**BANYAKNYA MADRASAH TSANAWIYAH, MURID DAN GURU
KECAMATAN PATEBON**

TAHUN : 2006

DESA	SEKOLAH	MURID	GURU
(1)	(2)	(3)	(4)
01. Lanji	0	0	0
02. Donosari	0	0	0
03. Margosari	0	0	0
04. Bulugede	0	0	0
05. Tambakrejo	0	0	0
06. Kebonharjo	0	0	0
07. Purwosari	0	0	0
08. Jambearum	0	0	0
09. Purwokerto	0	0	0
10. Sukolilan	0	0	0
11. Bangunrejo	0	0	0
12. Kumpulrejo	0	0	0
13. Magersari	0	0	0
14. Wonosari	0	0	0
15. Kartikajaya	0	0	0
16. Bangunsari	0	0	0
17. Pidodo Wetan	0	0	0
18. Pidodo Kulon	1	243	21
JUMLAH 2006	1	243	21
2005	2	661	46
2004	3	401	50

BPS Kabupaten Kendal

Sumber data : Masing-masing Sekolah di Kecamatan Patebon

Catatan :

Tabel : 6.7

**BANYAKNYA SEKOLAH LANJUTAN ATAS NEGERI, MURID DAN GURU
KECAMATAN PATEBON**

TAHUN : 2006

DESA	SEKOLAH	MURID	GURU
(1)	(2)	(3)	(4)
01. Lanji	0	0	0
02. Donosari	0	0	0
03. Margosari	0	0	0
04. Bulugede	0	0	0
05. Tambakrejo	0	0	0
06. Kebonharjo	0	0	0
07. Purwosari	0	0	0
08. Jambearum	0	0	0
09. Purwokerto	2	2.089	152
10. Sukolilan	0	0	0
11. Bangunrejo	0	0	0
12. Kumpulrejo	0	0	0
13. Magersari	0	0	0
14. Wonosari	0	0	0
15. Kartikajaya	0	0	0
16. Bangunsari	0	0	0
17. Pidodo Wetan	0	0	0
18. Pidodo Kulon	0	0	0
JUMLAH 2006	2	2.089	152
2005	2	2.099	152
2004	2	2.400	82

BPS Kabupaten Kendal

Sumber data : Masing-masing Sekolah di Kecamatan Patebon

Catatan : Termasuk SLTA Kejuruan Negeri

Tabel : 6.8

**BANYAKNYA SEKOLAH LANJUTAN ATAS SWASTA, MURID DAN GURU
KECAMATAN PATEBON**

TAHUN : 2006

DESA	SEKOLAH	MURID	GURU
(1)	(2)	(3)	(4)
01. Lanjl	0	0	0
02. Donosari	0	0	0
03. Margosari	0	0	0
04. Bulugede	0	0	0
05. Tambakrejo	0	0	0
06. Kebonharjo	0	0	0
07. Purwosari	0	0	0
08. Jambearum	4	1.952	142
09. Purwokerto	2	2.041	181
10. Sukolilan	0	0	0
11. Bangunrejo	0	0	0
12. Kumpulrejo	0	0	0
13. Magersari	0	0	0
14. Wonosari	0	0	0
15. Kartikajaya	0	0	0
16. Bangunsari	0	0	0
17. Pldodo Wetan	1	228	28
18. Pldodo Kulon	0	0	0
JUMLAH 2006	7	4.221	351
2005	6	2.739	317
2004	6	2.806	194

BPS Kabupaten Kendal

Sumber data : Masing-masing Sekolah di Kecamatan Patebon
Catatan : Termasuk SLTA Kejuruan Swasta

Tabel : 7.1

**BANYAKNYA DOKTER, TENAGA MEDIS (MANTRI KESEHATAN),
BIDAN, DUKUN BAYI, DAN JURU SUNAT
KECAMATAN PATEBON
TAHUN : 2006**

DESA	DOKTER	MANTRI KES.	BIDAN	DUKUN BAYI	JURU SUNAT
(1)	(2)	(3)	(4)	(5)	(6)
01. Lanji	1	1	1	2	0
02. Donosari	0	1	1	1	0
03. Margosari	1	0	1	0	0
04. Bulugede	0	0	1	1	0
05. Tambakrejo	0	0	2	3	0
06. Kebonharjo	2	5	3	2	2
07. Purwosari	0	0	1	1	0
08. Jambearum	2	2	1	2	0
09. Purwokerto	8	2	3	1	0
10. Sukolilan	0	3	1	1	0
11. Bangunrejo	0	0	1	0	0
12. Kumpulrejo	0	0	1	0	0
13. Magersari	0	0	0	2	0
14. Wonosari	0	2	1	1	0
15. Kartikajaya	0	1	1	1	0
16. Bangunsari	0	0	1	1	0
17. Pidodo Wetan	1	2	3	1	0
18. Pidodo Kulon	0	0	1	1	0
JUMLAH 2006	15	19	24	21	2
2005	14	21	29	25	4
2004	13	21	29	24	2

BPS Kabupaten Kendal

Sumber data : Puskesmas Kecamatan Patebon
Catatan :

Tabel : 7.2

**BANYAKNYA FASILITAS KESEHATAN
KECAMATAN PATEBON**

TAHUN : 2006

DESA	RSU	PUSKESMAS	PUSKESMAS
			PEMBANTU
(1)	(2)	(3)	(4)
01. Lanji	0	0	0
02. Donosari	0	0	0
03. Margosari	0	1	0
04. Bulugede	0	0	0
05. Tambakrejo	0	0	0
06. Kebonharjo	0	1	0
07. Purwosari	0	0	1
08. Jambearum	0	0	1
09. Purwokerto	0	0	1
10. Sukolilan	0	0	1
11. Bangunrejo	0	0	1
12. Kumpulrejo	0	0	1
13. Magersari	0	0	0
14. Wonosari	0	0	1
15. Kartikajaya	0	0	1
16. Bangunsari	0	0	1
17. Pidodo Wetan	0	0	0
18. Pidodo Kulon	0	1	0
JUMLAH 2006	0	3	9
2005	0	3	8
2004	0	2	4

BPS Kabupaten Kendal

Sumber data: Puskesmas Kecamatan Patebon

Catatan :

Tabel : 7.2 Lanjutan

**BANYAKNYA FASILITAS KESEHATAN
KECAMATAN PATEBON**

TAHUN : 2006

DESA	DOKTER	DOKTER	RUMAH
	UMUM	GIGI	BERSALIN
(1)	(5)	(6)	(7)
01. Lanji	1	0	0
02. Donosari	0	0	0
03. Margosari	1	0	0
04. Bulugede	0	0	0
05. Tambakrejo	0	0	0
06. Kebonharjo	4	1	0
07. Purwosari	0	0	0
08. Jambearum	2	0	0
09. Purwokerto	6	2	2
10. Sukolilan	0	0	0
11. Bangunrejo	0	0	1
12. Kumpulrejo	0	0	0
13. Magersari	0	0	0
14. Wonosari	0	0	0
15. Kartikajaya	0	0	0
16. Bangunsari	0	0	0
17. Pidodo Wetan	0	0	0
18. Pidodo Kulon	0	1	0
JUMLAH 2006	14	4	3
2005	13	3	2
2004	13	3	2

BPS Kabupaten Kendal

Sumber data : Puskesmas Kecamatan Patebon

Catatan :

Tabel : 7.3

**BANYAKNYA SARANA AIR BERSIH
KECAMATAN PATEBON
TAHUN : 2006**

DESA	SUMUR	SPT	SUMUR	PELANG- GAN	
	ARTETIS		GALI	PAM	
(1)	(2)	(3)	(4)	(5)	
01. Lanji	1	0	63	80	
02. Donosari	1	3	82	260	
03. Margosari	1	5	88	102	
04. Bulugede	0	1	134	0	
05. Tambakrejo	0	0	131	0	
06. Kebonharjo	0	2	379	908	
07. Purwosari	0	0	124	480	
08. Jambearum	1	3	142	346	
09. Purwokerto	0	2	560	0	
10. Sukolilan	3	2	63	66	
11. Bangunrejo	1	2	53	0	
12. Kumpulrejo	1	0	124	5	
13. Magersari	0	2	37	0	
14. Wonosari	2	1	122	0	
15. Kartikajaya	4	0	46	0	
16. Bangunsari	0	11	371	0	
17. Pidodo Wetan	1	0	119	0	
18. Pidodo Kulon	1	1	116	0	
	JUMLAH 2006	17	35	2.754	2.247
	2005	16	35	2.676	0
	2004	14	35	2.676	0

BPS Kabupaten Kendal

Sumber data : Puskesmas Kecamatan Patebon

Catatan :

Tabel : 7.4

**BANYAKNYA JAMBAAN UMUM, INPRES, DAN SWADAYA
KECAMATAN PATEBON**

TAHUN : 2006

DESA	UMUM	INPRES	SWADAYA
(1)	(2)	(3)	(4)
01. Lanji	1	0	597
02. Donosari	2	0	571
03. Margosari	2	0	603
04. Bulugede	4	0	682
05. Tambakrejo	2	0	768
06. Kebonharjo	2	0	1.541
07. Purwosari	2	0	636
08. Jambearum	2	0	959
09. Purwokerto	2	0	1.306
10. Sukolilan	2	0	376
11. Bangunrejo	2	0	367
12. Kumpulrejo	1	0	385
13. Magersari	2	0	312
14. Wonosari	2	0	1.094
15. Kartikajaya	2	0	306
16. Bangunsari	2	0	326
17. Pidodo Wetan	2	0	383
18. Pidodo Kulon	2	0	758
JUMLAH 2006	36	0	11.970
2005	36	0	12.385
2004	36	0	12.385

BPS Kabupaten Kendal

Sumber data : Puskesmas Kecamatan Patebon

Catatan :

Tabel : 8.1

BANYAKNYA PENDERITA CACAT
KECAMATAN PATEBON

TAHUN : 2006

DESA	JENIS PENDERITA CACAT					
	TUNA NETRA	TUBUH	MEN TAL	PSIKOTIK	BISU TULI	JUM LAH
(1)	(2)	(3)	(4)	(5)	(7)	(8)
01. Lanji	2	3	7	0	8	20
02. Donosari	3	7	3	4	0	17
03. Margosari	1	2	0	4	0	7
04. Bulugede	6	2	7	0	2	17
05. Tambakrejo	4	3	7	1	1	16
06. Kebonharjo	9	4	2	0	0	15
07. Purwosari	2	3	0	3	0	8
08. Jambearum	2	5	5	0	3	15
09. Purwokerto	0	3	4	2	1	10
10. Sukolitan	2	0	0	0	0	2
11. Bangunrejo	2	6	1	0	1	10
12. Kumpulrejo	1	7	2	0	0	10
13. Magersari	0	4	4	0	0	8
14. Wonosari	1	5	1	0	0	7
15. Kartikajaya	0	1	2	0	2	5
16. Bangunsari	10	6	5	0	0	21
17. Pidodo Wetan	4	5	7	0	0	16
18. Pidodo Kulon	1	4	2	6	1	14
JUMLAH 2006	50	70	59	20	19	218
2005	50	70	59	20	19	218
2004	50	70	59	20	19	218

BPS Kabupaten Kendal

Sumber data : Kantor Kecamatan Patebon
Catatan :

Tabel : 9.1

**LUAS PANEN DAN PRODUKSI PADI SAWAH DAN GOGO
KECAMATAN PATEBON**

TAHUN : 2006

DESA	PADI SAWAH		PADI GOGO	
	LUAS	PRODUKSI	LUAS	PRODUKSI
	(Ha)	(Ton)	(Ha)	(Ton)
(1)	0	(3)	(4)	(5)
01. Lanji	124,00	992,00	0,00	0,00
02. Donosari	130,00	910,00	0,00	0,00
03. Margosari	88,00	572,00	0,00	0,00
04. Bulugede	238,00	1.904,00	0,00	0,00
05. Tambakrejo	159,00	1.113,00	0,00	0,00
06. Kebonharjo	128,00	960,00	0,00	0,00
07. Purwosari	96,00	672,00	0,00	0,00
08. Jambearum	191,00	1.241,50	0,00	0,00
09. Purwokerto	37,00	240,50	0,00	0,00
10. Sukolilan	172,00	1.204,00	0,00	0,00
11. Bangunrejo	202,00	1.414,00	0,00	0,00
12. Kumpulrejo	121,00	786,50	0,00	0,00
13. Magersari	2,00	13,00	0,00	0,00
14. Wonosari	356,00	2.136,00	0,00	0,00
15. Kartikajaya	0,00	0,00	0,00	0,00
16. Bangunsari	0,00	0,00	0,00	0,00
17. Pidodo Wetan	149,00	968,50	0,00	0,00
18. Pidodo Kulon	178,00	1.157,00	0,00	0,00
JUMLAH 2006	2.371,00	16.284,00	0,00	0,00
2005	2.565,00	16.026,00	983,00	6.150,00
2004	2.532,00	16.012,00	0,00	0,00

BPS Kabupaten Kendal

Sumber data : KCD Kecamatan Patebon

Catatan :

Tabel : 9.2

**LUAS PANEN DAN PRODUKSI PADI DAN JAGUNG
KECAMATAN PATEBON**

TAHUN : 2006

DESA	PADI		JAGUNG	
	LUAS (Ha)	PRODUKSI (Ton)	LUAS (Ha)	PRODUKSI (Ton)
(1)	(2)	(3)	(4)	(5)
01. Lanji	124,00	992,00	0,00	0,00
02. Donosari	130,00	910,00	0,00	0,00
03. Margosari	88,00	572,00	0,00	0,00
04. Bulugede	238,00	1.904,00	0,00	0,00
05. Tambakrejo	159,00	1.113,00	7,00	45,50
06. Kebonharjo	128,00	960,00	0,00	0,00
07. Purwosari	96,00	672,00	0,00	0,00
08. Jambearum	191,00	1.241,50	0,00	0,00
09. Purwokerto	37,00	240,50	0,00	0,00
10. Sukolilan	172,00	1.204,00	0,00	0,00
11. Bangunrejo	202,00	1.414,00	0,00	0,00
12. Kumpulrejo	121,00	786,50	5,00	32,50
13. Magersari	2,00	13,00	0,00	0,00
14. Wonosari	356,00	2.136,00	355,00	2.485,00
15. Kartikajaya	0,00	0,00	240,00	1.440,00
16. Bangunsari	0,00	0,00	247,00	1.482,00
17. Pidodo Wetan	149,00	968,50	156,00	1.014,00
18. Pidodo Kulon	178,00	1.157,00	50,00	350,00
JUMLAH 2006	2.371,00	16.284,00	1.060,00	6.849,00
2005	3.548,00	22.716,00	988,00	6.181,00
2004	2.532,00	16.012,00	983,00	6.181,00

BPS Kabupaten Kendal

Sumber data : KCD Kecamatan Patebon

Catatan :

Tabel : 9.3

**BANYAKNYA UNGGAS
KECAMATAN PATEBON
TAHUN : 2006**

DESA	AYAM KAMPUNG	AYAM RAS PETELUR	AYAM RAS PEDAGING
(1)	(2)	(3)	(4)
01. Lanji	1.350	0	0
02. Donosari	1.300	0	0
03. Margosari	2.900	0	0
04. Bulugede	2.500	0	0
05. Tambakrejo	2.100	0	0
06. Kebonharjo	2.050	0	0
07. Purwosari	1.900	0	0
08. Jambearum	4.950	0	0
09. Purwokerto	6.600	0	0
10. Sukolilan	1.950	0	0
11. Bangunrejo	1.646	0	0
12. Kumpulrejo	2.150	0	0
13. Magersari	1.450	0	0
14. Wonosari	5.150	0	0
15. Kartikajaya	1.750	0	0
16. Bangunsari	3.300	0	0
17. Pidodo Wetan	3.033	0	0
18. Pidodo Kulon	3.162	0	0
JUMLAH 2006	49.241	0	0
2005	38.728	0	0
2004	38.728	0	0

BPS Kabupaten Kendal

Sumber data : Dinas Peternakan Kecamatan Patebon

Catatan :

Tabel : 9.3 (lanjutan)

**BANYAKNYA UNGGAS
KECAMATAN PATEBON
TAHUN : 2006**

DESA	ITIK	ITIK MANILA	BURUNG PUYUH	ANGSA
(1)	(5)	(6)	(7)	(8)
01. Lanji	5	50	0	5
02. Donosari	300	75	1.000	6
03. Margosari	10	45	0	13
04. Bulugede	15	70	0	34
05. Tambakrejo	100	32	0	4
06. Kebonharjo	5	64	0	20
07. Purwosari	200	41	0	8
08. Jambearum	400	75	750	7
09. Purwokerto	200	62	1.100	15
10. Sukolilan	10	30	0	10
11. Bangunrejo	10	61	0	10
12. Kumpulrejo	250	55	0	5
13. Magersari	10	59	0	10
14. Wonosari	700	90	500	5
15. Kartikajaya	1.000	47	0	8
16. Bangunsari	10	44	0	9
17. Pidodo Wetan	1.000	95	1.500	8
18. Pidodo Kulon	1.500	120	800	9
JUMLAH 2006	5.725	1.115	5.650	186
2005	7.575	1.004	5.150	205
2004	7.575	1.004	5.150	205

BPS Kabupaten Kendal

Sumber data : Dinas Peternakan Kecamatan Patebon

Catatan :

Tabel : 9.4

**BANYAKNYA TELUR UNGGAS
KECAMATAN PATEBON
TAHUN : 2006**

DESA	AYAM RAS	AYAM BURAS	ITIK / BEBEK	BURUNG PUYUH
(1)	(Kg) (2)	(Kg) (3)	(Kg) (4)	(Kg) (5)
01. Lanji	0	1.150	15	0
02. Donosari	0	2.050	270	600
03. Margosari	0	1.400	100	0
04. Bulugede	0	570	3.800	0
05. Tambakrejo	0	2.000	3.600	0
06. Kebonharjo	0	3.400	20	0
07. Purwosari	0	2.519	450	0
08. Jambearum	0	5.400	900	750
09. Purwokerto	0	5.700	170	1.600
10. Sukolilan	0	1.850	100	0
11. Bangunrejo	0	1.548	85	0
12. Kumpulrejo	0	1.950	5.400	0
13. Magersari	0	1.200	95	0
14. Wonosari	0	4.900	2.800	750
15. Kartikajaya	0	1.650	20	0
16. Bangunsari	0	4.100	4.600	0
17. Pidodo Wetan	0	2.860	3.900	1.200
18. Pidodo Kulon	0	3.062	5.800	1.700
JUMLAH 2006	0	47.307	32.125	6.600
2005	0	51.377	32.906	5.500
2004	0	39.132	75.018	9.530

BPS Kabupaten Kendal

Sumber data : Dinas Peternakan Kecamatan Patebon

Catatan :

Tabel : 9.5

**BANYAKNYA TERNAK
KECAMATAN PATEBON
TAHUN : 2006**

DESA	SAPI BIASA	SAPI PERAH	KERBAU	KUDA
(1)	(2)	(3)	(4)	(5)
01. Lanji	2	0	6	1
02. Donosari	16	0	11	0
03. Margosari	20	0	0	1
04. Bulugede	4	0	10	2
05. Tambakrejo	7	0	0	0
06. Kebonharjo	0	0	0	0
07. Purwosari	0	0	0	0
08. Jambearum	2	0	0	0
09. Purwokerto	42	0	0	0
10. Sukoililan	0	0	0	0
11. Bangunrejo	0	0	0	0
12. Kumpulrejo	0	0	0	0
13. Magersari	0	0	0	0
14. Wonosari	60	0	7	4
15. Kartikajaya	75	5	0	0
16. Bangunsari	65	0	10	0
17. Pidodo Wetan	6	0	7	8
18. Pidodo Kulon	4	0	6	8
JUMLAH 2006	303	5	57	24
2005	188	0	76	11
2004	209	0	126	60

BPS Kabupaten Kendal

Sumber data : Petugas Peternakan Kecamatan Patebon
Catatan :

Tabel : 9.5 (lanjutan)

**BANYAKNYA TERNAK
KECAMATAN PATEBON**

TAHUN : 2006

DESA	KAMBING	DOMBA	RUSA
(1)	(6)	(7)	(8)
01. Lanji	10	8	0
02. Donosari	7	5	0
03. Margosari	55	50	0
04. Bulugede	79	80	0
05. Tambakrejo	53	53	0
06. Kebonharjo	10	10	0
07. Purwosari	22	20	0
08. Jambearum	28	30	0
09. Purwokerto	30	34	0
10. Sukolilan	15	16	0
11. Bangunrejo	24	22	0
12. Kumpulrejo	37	38	0
13. Magersari	28	30	0
14. Wonosari	276	217	0
15. Kartikajaya	255	155	0
16. Bangunsari	240	140	0
17. Pidodo Wetan	170	170	0
18. Pidodo Kulon	150	150	0
JUMLAH 2006	1.489	1.228	0
2005	1.639	317	0
2004	1.372	852	0

BPS Kabupaten Kendal

Sumber data : Petugas Peternakan Kecamatan Patebon

Catatan :

Tabel : 9.6

PRODUKSI TANAMAN PERDAGANGAN
KECAMATAN PATEBON
TAHUN : 2006

TAHUN	KELAPA	TEBAKAU	KAPOK
	(Kw)	(Kw)	(Kw)
(1)	(2)	(3)	(4)
1997		-	-
1998		-	-
1999		-	-
2000		-	-
2001	979.500	5.141	35
2002	979.875	6.220	35
2003	988.125	4.525	32
2004	988.125	4.977	32
2005	988.125	4.978	33
2006	997.932	29.400	35

BPS Kabupaten Kendal

Sumber data : Statistik Kecamatan Patebon

Catatan :

Tabel : 9.7

**BANYAKNYA PEMILIK TAMBAK
KECAMATAN PATEBON
TAHUN : 2006**

DESA	LUAS	PEMILIK
(1)	(Ha) (2)	(Orang) (3)
01. Wonosari	232,87	59
02. Kartika Jaya	76,01	19
03. Pidodo Wetan	160,94	8
04. Pidodo Kulon	230,86	21
JUMLAH 2006	700,68	107
2005	700,68	88
2004	700,68	88

BPS Kabupaten Kendal

Sumber data : Petugas Perikanan di Kecamatan Patebon

Catatan :

Tabel : 9.8

PRODUKSI IKAN
KECAMATAN PATEBON
TAHUN : 2006

BULAN	PRODUKSI			
	BANDENG	UDANG	LELE	RUCAH
	(Ton)	(Ton)	(Ton)	(Ton)
(1)	(2)	(3)	(4)	(5)
01. Januari	41,261	0,000	0,925	17,378
02. Pebruari	37,008	77,000	0,728	9,423
03. Maret	43,371	27,000	0,000	8,895
04. April	48,007	34,000	0,000	5,956
05. Mei	46,916	53,305	0,614	11,791
06. Juni	46,892	0,000	0,375	9,865
07. Juli	46,032	0,000	0,221	18,032
08. Agustus	43,572	0,000	0,000	14,942
09. September	38,697	2,100	0,000	13,993
10. Oktober	46,680	31,401	0,000	7,767
11. Nopember	51,197	11,994	0,396	8,129
12. Desember	51,021	10,341	0,000	10,075
JUMLAH 2006	540,654	247,141	3,259	136,246

BPS Kabupaten Kendal

Sumber data : Mantri Perikanan Kecamatan Patebon
Catatan :

Tabel : 10.1

**BANYAKNYA INDUSTRI BESAR, SEDANG, KECIL, RT DAN RICE MIL
KECAMATAN PATEBON**

TAHUN : 2006

DESA	BANYAKNYA INDUSTRI				
	BESAR	SEDANG	KECIL	RUMAH TANGGA	RICE MIL
(1)	(2)	(3)	(4)	(5)	(6)
01. Lanjl	0	1	3	5	8
02. Donosari	0	0	2	6	6
03. Margosari	0	0	1	11	22
04. Bulugede	0	0	3	4	2
05. Tambakrejo	0	0	3	7	14
06. Kebonharjo	0	0	1	28	49
07. Purwosari	0	0	2	4	8
08. Jambearum	0	0	5	11	17
09. Purwokerto	0	0	2	16	37
10. Sukolilan	0	0	2	1	2
11. Bangunrejo	0	0	2	1	2
12. Kumpulrejo	0	0	2	3	7
13. Magersari	0	0	0	10	20
14. Wonosari	0	0	2	16	32
15. Kartikajaya	0	0	0	8	16
16. Bangunsari	0	0	0	5	10
17. Pidodo Wetan	0	0	1	10	20
18. Pidodo Kulon	0	0	2	13	15
JUMLAH 2006	0	1	33	159	287
2005	0	1	33	159	287
2004	0	1	33	159	287

BPS Kabupaten Kendal

Sumber data : Statistik Kecamatan Patebon
Catatan :

Tabel : 10.2

BANYAKNYA SARANA PERDAGANGAN
KECAMATAN PATEBON

TAHUN : 2006

DESA	PASAR	TOKO / KIOS / WARUNG	RESTORAN / RUMAH MAKAN / WARUNG MAKAN
(1)	(2)	(3)	(4)
01. Lanji	0	13	19
02. Donosari	0	22	3
03. Margosari	0	12	3
04. Bulugede	0	34	2
05. Tambakrejo	0	13	3
06. Kebonharjo	1	56	12
07. Purwosari	0	15	5
08. Jambearum	1	18	12
09. Purwokerto	0	22	8
10. Sukolilan	0	11	2
11. Bangunrejo	0	4	2
12. Kumpulrejo	0	8	2
13. Magersari	0	10	5
14. Wonosari	1	28	4
15. Kartikajaya	0	9	4
16. Bangunsari	0	8	3
17. Pidodo Wetan	0	24	8
18. Pidodo Kulon	1	38	3
JUMLAH 2006	4	345	100
2005	4	345	100
2004	4	345	100

BPS Kabupaten Kendal

Sumber data : Monografi Kecamatan Patebon
Catatan :

Tabel : 11.1

**BANYAKNYA SARANA ANGKUTAN DARAT
KENDARAAN BERMOTOR
KECAMATAN PATEBON
TAHUN : 2006**

DESA	MOBIL PENUMPANG UMUM	BUS	TRUK	MOBIL PRIBADI/ DINAS	SEPEDA MOTOR
(1)	(2)	(3)	(4)	(5)	(6)
01. Lanji	1	0	3	4	22
02. Donosari	5	0	2	6	205
03. Margosari	6	0	11	3	83
04. Bulugede	5	0	0	9	251
05. Tambakrejo	4	0	0	6	138
06. Kebonharjo	7	15	7	30	251
07. Purwosari	6	0	2	9	105
08. Jambearum	10	4	5	25	121
09. Purwokerto	3	0	4	171	521
10. Sukolilan	4	0	0	5	127
11. Bangunrejo	0	0	0	9	183
12. Kumputrejo	0	0	3	2	164
13. Magersari	3	0	1	1	76
14. Wonosari	7	0	0	4	306
15. Kartikajaya	0	0	0	3	145
16. Bangunsari	7	0	0	0	74
17. Pidodo Wetan	4	0	4	15	105
18. Pidodo Kulon	3	0	0	7	85
JUMLAH 2006	75	19	42	309	2.962
2005	75	19	42	309	2.962
2004	47	10	31	193	2.002

BPS Kabupaten Kendal

Sumber data : Statistik Kecamatan Patebon

Catatan :

Tabel : 11.2

**BANYAKNYA SARANA ANGKUTAN DARAT
KENDARAAN TAK BERMOTOR
KECAMATAN PATEBON
TAHUN : 2006**

DESA	DOKAR	GEROBAK	GEROBAK	BECAK	SEPEDA
		DORONG	HEWAN		
(1)	(2)	(3)	(4)	(5)	(6)
01. Lanji	2	0	0	3	327
02. Donosari	0	0	0	10	369
03. Margosari	0	15	0	10	300
04. Bulugede	2	0	0	35	421
05. Tambakrejo	1	24	0	36	1.230
06. Kebonharjo	0	0	0	17	757
07. Purwosari	0	0	0	12	115
08. Jambearum	0	12	0	27	735
09. Purwokerto	0	0	1	77	2.018
10. Sukolilan	0	0	0	5	229
11. Bangunrejo	0	0	0	6	275
12. Kumpufrejo	4	0	0	11	528
13. Magersari	7	1	0	9	215
14. Wonosari	20	0	0	20	398
15. Kartikajaya	2	12	0	9	130
16. Bangunsari	5	3	0	0	154
17. Pidodo Wetan	4	7	0	29	775
18. Pidodo Kulon	2	3	0	6	705
JUMLAH 2006	49	77	1	322	9.681
2005	49	77	1	322	8.664
2004	48	54	1	296	6.066

BPS Kabupaten Kendal

Sumber data : Statistik Kecamatan Patebon
Catatan :

Tabel : 12.1

**BANYAKNYA TELEVISI, RADIO, LISTRIK PLN, DAN TELEPHON
KECAMATAN PATEBON**

TAHUN : 2006

DESA	TV	RADIO	LISTRIK	TELEPON
			PLN	
(1)	(2)	(3)	(4)	(5)
01. Lanji	70	20	322	0
02. Donosari	185	49	174	0
03. Margosari	105	115	274	0
04. Bulugede	481	315	282	0
05. Tambakrejo	721	610	373	0
06. Kebonharjo	979	411	1.027	56
07. Purwosari	215	49	388	43
08. Jambearum	210	461	506	24
09. Purwokerto	1.032	781	784	72
10. Sukolilan	119	35	563	7
11. Bangunrejo	257	137	176	0
12. Kumpulrejo	147	307	254	0
13. Magersari	160	20	102	1
14. Wonosari	420	76	434	29
15. Kartikajaya	245	214	264	0
16. Bangunsari	165	62	326	0
17. Pidodo Wetan	315	111	294	28
18. Pidodo Kulon	197	175	217	19
JUMLAH 2006	6.023	3.948	6.760	279
2005	6.023	3.948	6.760	279
2004	4.213	2.143	6.760	279

BPS Kabupaten Kendal

Sumber data : Statistik Kecamatan Patebon

Catatan :

Tabel : 12.2

**JENIS PERMUKAAN, KONDISI DAN KELAS JALAN
KECAMATAN PATEBON**

TAHUN : 2006

KEADAAN	PANJANG JALAN		
	2004	2005	2006
	(Km)	(Km)	(Km)
(1)	(2)	(3)	(4)
I. Jenis Permukaan			
a. Aspal	28,30	30,50	62,30
b. Kerikil	22,50	21,00	78,40
c. Tanah	7,00	6,30	0,00
d. Lainnya			
Jumlah	57,80	57,80	140,70
II. Kondisi Jalan			
a. Baik	28,30	30,50	58,30
b. Sedang	22,50	21,00	82,40
c. Rusak	7,00	6,30	0,00
d. Rusak Berat			
Jumlah	57,80	57,80	140,70
III. Kelas Jalan			
	6,00	6,00	6,00
a. Kelas I	0,00	0,00	0,00
b. Kelas II	32,80	32,80	32,80
c. Kelas III	0,00	0,00	0,00
d. Kelas IIIA	0,00	0,00	0,00
e. Kelas IV	0,00	0,00	0,00
d. Kelas V	0,00	0,00	0,00
e. Lainnya	19,00	19,00	101,90
Jumlah	57,80	57,80	140,70

BPS Kabupaten Kendal

Sumber data : Kantor Kecamatan Patebon

Catatan :

Tabel : 12.3

**BANYAKNYA JEMBATAN DESA
KECAMATAN PATEBON
TAHUN : 2006**

DESA	JEMBATAN			
	BESI	BETON	KAYU	BAMBU
(1)	(2)	(3)	(4)	(5)
01. Lanji	-	9	2	-
02. Donosari	-	14	-	-
03. Margosari	-	6	-	-
04. Bulugede	-	15	-	1
05. Tambakrejo	-	-	-	-
06. Kebonharjo	-	7	-	-
07. Purwosari	-	3	-	1
08. Jambearum	1	-	-	-
09. Purwokerto	4	11	2	2
10. Sukoilan	-	2	1	-
11. Bangunrejo	-	1	-	-
12. Kumputrejo	-	6	-	-
13. Magersari	-	-	-	-
14. Wonosari	-	16	3	1
15. Kartikajaya	1	2	-	5
16. Bangunsari	-	-	-	-
17. Pidodo Wetan	-	12	1	-
18. Pidodo Kulon	-	3	-	-
JUMLAH 2006	6	107	9	10
2005	6	107	9	10
2004	6	107	9	10

BPS Kabupaten Kendal

Sumber data : Kantor Kecamatan Patebon

Catatan :

Tabel : 13.1

**BANYAKNYA LAPANGAN OLAH RAGA
KECAMATAN PATEBON
TAHUN : 2006**

DESA	SEPAK BOLA	VOLLEY	BULU TANGKIS	TENNIS
(1)	(2)	(3)	(4)	(5)
01. Lanji	1	1	4	0
02. Donosari	0	1	1	0
03. Margosari	1	1	3	0
04. Bulugede	1	2	1	0
05. Tambakrejo	1	3	2	0
06. Kebonharjo	1	5	3	0
07. Purwosari	0	4	1	0
08. Jambearum	1	4	4	0
09. Purwokerto	2	3	3	2
10. Sukoilian	0	1	4	0
11. Bangunrejo	0	1	2	0
12. Kumpulrejo	0	3	3	0
13. Magersari	1	0	0	0
14. Wonosari	0	1	3	0
15. Kartikajaya	0	3	1	0
16. Bangunsari	1	1	1	0
17. Pidodo Watan	0	2	2	0
18. Pidodo Kulon	1	3	2	0
JUMLAH 2006	11	39	40	2
2005	11	39	40	2
2004	11	37	39	2

BPS Kabupaten Kendal

Sumber data : Kantor Kecamatan Patebon

Catratan :

Tabel : 14.1

**BANYAKNYA SURAT PEMBERITAHUAN PAJAK TERDAFTAR
KECAMATAN PATEBON**

TAHUN : 2006

DESA	BANYAKNYA	
	SURAT PEMBERITAHUAN PAJAK TERDAFTAR	
(1)	(2)	
01. Lanji		1.296
02. Donosari		1.505
03. Margosari		1.552
04. Bulugede		2.110
05. Tambakrejo		1.951
06. Kebonharjo		2.562
07. Purwosari		1.432
08. Jambearum		2.074
09. Purwokerto		1.660
10. Sukolilan		999
11. Bangunrejo		776
12. Kumpulrejo		1.756
13. Magersari		362
14. Wonosari		2.856
15. Kartikajaya		689
16. Bangunsari		517
17. Pidodo Wetan		2.362
18. Pidodo Kulon		2.323
	JUMLAH 2006	28.982
	2005	28.371
	2004	28.105

BPS Kabupaten Kendal

Sumber data : Kantor Kecamatan Patebon

Catatan :

Tabel : 14.2

**PEMASUKAN PAJAK BUMI DAN BANGUNAN
KECAMATAN PATEBON**

TAHUN : 2006

DESA	PEMASUKAN PBB
(1)	(000) (2)
01. Lanji	30.187,22
02. Donosari	31.858,27
03. Margosari	19.687,15
04. Bulugede	30.770,78
05. Tambakrejo	25.426,15
06. Kebonharjo	45.863,00
07. Purwosari	0,00 (*)
08. Jambearum	0,00 (*)
09. Purwokerto	38.656,01
10. Sukolilan	0,00 (*)
11. Bangunrejo	0,00 (*)
12. Kumpulrejo	0,00 (*)
13. Magersari	3.324,04
14. Wonosari	0,00 (*)
15. Kartikajaya	0,00 (*)
16. Bangunsari	12.219,15
17. Pidodo Wetan	0,00 (*)
18. Pidodo Kulon	0,00 (*)
JUMLAH 2006	237.991,76
2005	457.712,11
2004	365.630,70

BPS Kabupaten Kendal

Sumber data : Kantor Kecamatan Patebon

Catatan : *) Data Belum Tersedia