

# Kecamatan **KALITENGAH** **DALAM ANGKA**

# 2021



**BADAN PUSAT STATISTIK  
KABUPATEN LAMONGAN**

**Kecamatan  
KALITENGAH  
DALAM ANGKA**

**2021**



# **KECAMATAN KALITENGAH DALAM ANGKA 2021**

ISSN : 2798-7930

**No. Publikasi** : 35240.2107

**Katalog** : 1102001.3524190

**Ukuran Buku** : 14,8 cm x 21 cm

**Jumlah Halaman** : xvi + 114 halaman

**Naskah:**

Badan Pusat Statistik Kabupaten Lamongan

**Gambar Sampul oleh :**

Badan Pusat Statistik Kabupaten Lamongan

**Ilustrasi Sampul :**

Udang Galah

**Sumber Gambar :**

<http://jelajah-nesia.blogspot.com>

**Diterbitkan oleh :**

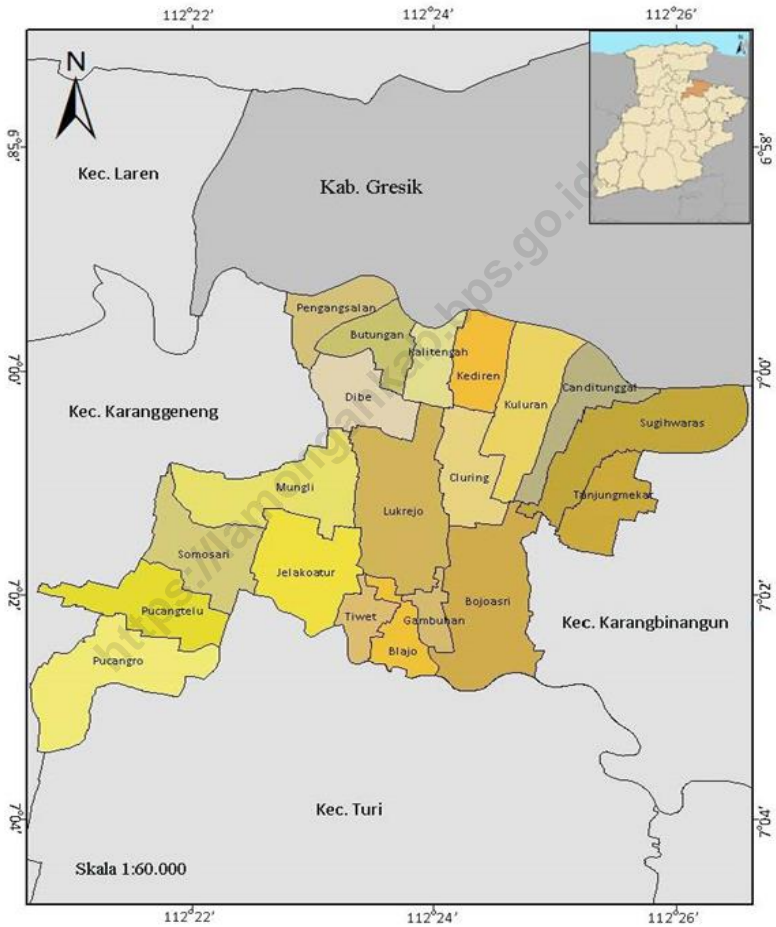
© BPS Kabupaten Lamongan

**Dicetak oleh :**

CV. Azka Putra Pratama Surabaya

Dilarang mengumumkan, mendistribusikan, mengomunikasikan, dan/atau mengandakan sebagian atau seluruh isi buku ini untuk tujuan komersial tanpa izin tertulis dari Badan Pusat Statistik

# Peta Administrasi Kecamatan Kalitengah







**KEPALA BPS KABUPATEN LAMONGAN**







## KATA SAMBUTAN

Kecamatan Kalitengah Dalam Angka 2021 merupakan publikasi tahunan yang diterbitkan oleh BPS Kabupaten Lamongan. Disadari bahwa publikasi ini belum sepenuhnya memenuhi harapan pihak pemakai data khususnya para perencana, namun diharapkan dapat membantu melengkapi penyusunan rencana pembangunan di Kabupaten Lamongan Khususnya Kecamatan Kalitengah.

Publikasi ini dapat terwujud berkat kerja sama dan bantuan dari berbagai pihak baik instansi pemerintah maupun swasta. Kepada semua pihak yang telah memberikan bantuan disampaikan penghargaan dan terima kasih yang sebesar-besarnya.

Walaupun publikasi ini telah disiapkan sebaik-baiknya, namun disadari masih ada kekurangan dan kesalahan yang terjadi. Untuk perbaikan publikasi ini, tanggapan dan saran yang bersifat konstruktif dari para pemakai sangat diharapkan.

Lamongan , Agustus 2021  
Kepala Badan Pusat Statistik  
Kabupaten Lamongan

  
**Agus Puji Raharjo, S.Si, M.MA.**





## DAFTAR ISI

	<i>Hal.</i>
Peta Kecamatan Kalitengah.....	iii
Sambutan Kepala BPS.....	vii
Daftar Isi.....	ix
Daftar Tabel.....	x

## DAFTAR TABEL

Tabel	Uraian	Hal.
(1)	(2)	(3)
<b>1 LETAK DAN GEOGRAFIS</b>		
	Ulasan.....	3
	Gambar. 1. Luas Wilayah Kecamatan Kalitengah.....	4
1.1.1	Luas Wilayah Menurut Desa Kecamatan Kalitengah Tahun 2020.....	5
1.1.2	Tinggi dari Permukaan Laut dan Luas Desa Kecamatan Kalitengah Tahun 2020. ....	6
1.1.3	Jarak dari Desa ke Ibukota Kecamatan dan Ibukota Kabupaten Kecamatan Kalitengah Tahun 2020	7
1.1.4	Jarak Antar Kantor Desa di kecamatan Kalitengah Kecamatan Kalitengah Tahun 2020.....	8
1.1.5	Koordinat Kantor Desa Kecamatan Kalitengah Tahun 2020.....	9
1.2.1	Jumlah Hari dan Curah Hujan Kecamatan Kalitengah Tahun 2020.....	10
<b>2 PEMERINTAHAN</b>		
	Ulasan.....	13
2.1	Camat Kalitengah Periode 2002 - 2020.....	14
2.2	Kepala Desa dan Sekretaris Desa Kecamatan Kalitengah Tahun 2020.....	15
2.3	Desa menurut Status Hukum Kecamatan Kalitengah Tahun 2020.....	16
2.4	Desa Menurut Kategori LPM dan Tingkat Perkembangan Kecamatan Kalitengah Tahun 2020 .....	17
2.5	Jumlah Dusun dan Tempat Kantor Desa Kecamatan Kalitengah Tahun 2020.....	18
2.6	Jumlah Dusun Rukun Warga dan Rukun Tetangga Kecamatan Kalitengah Tahun 2020 .....	19
2.7	Jumlah Perangkat Desa menurut Jenis Jabatan dan Pendidikan Kecamatan Kalitengah Tahun 2020 .....	20
2.8	Jumlah Anggota BPD Kecamatan Kalitengah Tahun 2020 .....	21

<b>Tabel</b>	<b>Uraian</b>	<b>Hal.</b>
(1)	(2)	(3)

### 3 PENDUDUK

	Ulasan.....	25
	Gambar .3. Perkembangan Jumlah Penduduk Kalitengah.....	26
3.1.1	Jumlah Penduduk menurut Jenis Kelamin Kecamatan Kalitengah Tahun 2020 .....	27
3.1.2	Jumlah Penduduk Yang Lahir menurut Jenis Kelamin Kecamatan Kalitengah Tahun 2020 .....	28
3.1.3	Jumlah Penduduk Yang Mati menurut Jenis Kelamin Kecamatan Kalitengah Tahun 2020 .....	29
3.1.4	Jumlah Penduduk Yang Datang menurut Jenis Kelamin Kecamatan Kalitengah Tahun 2020 .....	30
3.1.5	Jumlah Penduduk Yang Pindah menurut Jenis Kelamin Kecamatan Kalitengah Tahun 2020 .....	31
3.1.6	Jumlah Penduduk,Kepela Keluarga dan Kepadatan Kecamatan Kalitengah Tahun 2020 .....	32
3.1.7	Jumlah Penduduk Menurut Kewarganegaraan Kecamatan Kalitengah Tahun 2020 .....	33
3.1.8	Perkembangan Jumlah Penduduk Kecamatan Kalitengah Tahun 2015 - 2020 .....	34
3.1.9	Jumlah Penduduk Yang wajib memiliki KTP menurut Jenis kelamin Kecamatan Kalitengah Tahun 2013 - 2020.....	35
3.1.10	Jumlah Penduduk Yang Telah memiliki KTP menurut Jenis kelamin Kecamatan Kalitengah Tahun 2020 .....	36

<b>Tabel</b>	<b>Uraian</b>	<b>Hal.</b>
(1)	(2)	(3)
<b>4 SOSIAL DAN PENDIDIKAN</b>		
	Ulasan.....	39
	Gambar. 3. Jumlah Lembaga Sekolah Kecamatan Kalitengah Tahun 2020.....	40
4.1.1	Jumlah Fasilitas Pendidikan Negeri Kecamatan Kalitengah Tahun 2020.....	41
4.1.2	Jumlah Fasilitas Pendidikan Swasta Kecamatan Kalitengah Tahun 2020.....	42
4.1.3	Jumlah Sekolah, Murid dan Guru TK Swasta Kecamatan Kalitengah Tahun 2020.....	43
4.1.4	Jumlah Sekolah, Murid dan RA Swasta Kecamatan Kalitengah Tahun 2020.....	45
4.1.5	Jumlah Sekolah, Murid dan Guru SD Negeri Kecamatan Kalitengah Tahun 2020.....	47
4.1.6	Jumlah Sekolah, Murid dan Guru MI Swasta Kecamatan Kalitengah Tahun 2020.....	49
4.1.7	Jumlah Sekolah, Murid dan Guru SMP Negeri Kecamatan Kalitengah Tahun 2020.....	51
4.1.8	Jumlah Sekolah, Murid dan Guru Mts Swasta Kecamatan Kalitengah Tahun 2020.....	53
4.1.9	Jumlah Sekolah, Murid dan Guru SMA Swasta Kecamatan Kalitengah Tahun 2020.....	55
4.1.10	Jumlah Sekolah, Murid dan Guru MA Swasta Kecamatan Kalitengah Tahun 2020.....	57
4.1.11	Jumlah Sekolah, Murid dan Guru SMK Negeri Kecamatan Kalitengah Tahun 2020.....	59
4.1.12	Jumlah Sekolah, Murid dan Guru SMK Swasta Kecamatan Kalitengah Tahun 2020.....	61
4.1.13	Jumlah Lembaga Pendidikan Keagamaan dan Panti Asuhan Kecamatan Kalitengah Tahun 2020.....	63
4.1.14	Jumlah Fasilitas Olahraga menurut Desa dan Jenis Olahraga Kecamatan Kalitengah Tahun 2020.....	64
4.2.1	Jumlah Fasilitas Kesehatan Kecamatan Kalitengah Tahun 2020.....	66
4.2.2	Jumlah Tenaga Kesehatan Menurut Desa Kecamatan Kalitengah Tahun 2020.....	68
4.3.1	Jumlah Penduduk Menurut Agama Kecamatan Kalitengah Tahun 2020.....	69
4.3.2	Jumlah N T C R Kecamatan Kalitengah Tahun 2020.....	70

<b>Tabel</b>	<b>Uraian</b>	<b>Hal.</b>
(1)	(2)	(3)

## **5 PERTANIAN**

	Ulasan.....	73
	Gambar.4. Luas Lahan Pertanian Kecamatan Kalitengah Tahun 2020.....	74
5.1.1	Luas Wilayah menurut Jenis Penggunaan Tanah Kecamatan Kalitengah Tahun 2020.....	75
5.1.2	Luas Wilayah Menurut Jenis Pengairan Kecamatan Kalitengah Tahun 2020.....	76
5.1.3	Luas Panen, Produksi dan Produktifitas Padi Kecamatan Kalitengah Tahun 2020.....	77
5.1.4	Luas Panen, Produksi dan Produktifitas Jagung Kecamatan Kalitengah Tahun 2020.....	78
5.1.5	Luas Panen, Produksi dan Produktifitas Kacang Hijau Kecamatan Kalitengah Tahun 2020.....	79
5.2.1	Jumlah Alat-alat Pertanian Kecamatan Kalitengah Tahun 2020.....	80
5.3.1	Populasi ternak Besar dan Kecil Kecamatan Kalitengah Tahun 2020.....	81
5.3.2	Populasi Unggas Kecamatan Kalitengah Tahun 2020.....	82

## **6 INDUSTRI**

	Ulasan.....	85
	Gambar.6. Jumlah Industri Menurut Jenis Industri Kecamatan Kalitengah Tahun 2020.....	86
6.1.1	Jumlah Industri menurut Jenis Kecamatan Kalitengah Tahun 2020.....	87
6.1.2	Jumlah Industri Kecil dan kerajinan Rumah Tangga Kecamatan Kalitengah Tahun 2020.....	88

<b>Tabel</b>	<b>Uraian</b>	<b>Hal.</b>
(1)	(2)	(3)

## **7 PERDAGANGAN**

	Ulasan.....	91
	Gambar. 7 Jumlah Sarana Perekonimian TOKO dan WARUNG Kecamatan Kalitengah Tahun 2020.....	92
7.1	Banyaknya Sarana Perdagangan Menurut Jenis Kecamatan Kalitengah Tahun 2020.....	93
7.2	Jumlah Toko dan PKL Kecamatan Kalitengah Tahun 2020.....	94
7.3	Jumlah Usaha Jasa perseorangan Kecamatan Kalitengah Tahun 2020.....	95
7.4	Jumlah Usaha Persewaan, Agen Perjalanan dan Fotocopy Kecamatan Kalitengah Tahun 2020.....	96
7.5	Jumlah Usaha Jasa perseorangan Kecamatan Kalitengah Tahun 2020.....	97

## **8 PERHUBUNGAN**

	Ulasan.....	101
	Gambar. 8. Jarak Kantor Desa Ke Kantor Kecamatan Kecamatan Kalitengah Tahun 2020.....	102
8.1.1	Jarak Desa ke Fasilitas Umum Kecamatan Kalitengah Tahun 2020.....	103
8.1.2	Daftar panjang Jalan Desa Kecamatan Kalitengah Tahun 2013 - 2020.....	104
8.1.3	Ruas Jalan Poros Desa Kecamatan Kalitengah Tahun 2020.....	105



<b>Tabel</b>	<b>Uraian</b>	<b>Hal.</b>
(1)	(2)	(3)

## **9 EKONOMI DAN KEUANGAN**

	Ulasan.....	109
	Gambar. 9. Jumlah penerimaan Alokasi Dana Desa (ADD) Kecamatan Kalitengah Tahun 2020.....	110
9.1.1	Penerimaan Alokasi Dana Desa Kecamatan Kalitengah Tahun 2020.....	111
9.1.2	Realisasi pemasukan PBB Kecamatan Kalitengah Tahun 2020.....	112
9.1.3	Jumlah Bank Kecamatan Kalitengah Tahun 2020.....	113
9.1.4	Jumlah Koperasi Menurut Jenis Koperasi Kecamatan Kalitengah Tahun 2020.....	114

## PENJELASAN UMUM

Tanda-tanda, satuan-satuan, dan lain-lainnya yang digunakan dalam publikasi ini adalah sebagai berikut:

### 1. TANDA-TANDA

Data tidak tersedia	:	...
Tidak ada atau nol	:	-
Data dapat diabaikan	:	0
Tanda decimal	:	,
Data tidak dapat ditampilkan	:	NA
Angka Perkiraan	:	e
Angka sementara	:	x
Angka sangat sementara	:	xx
Angka diperbaiki	:	r

### 2. SATUAN/UNITS

Barel	:	158,99 liter = $1/6,2898 \text{ m}^3$
Hektar (ha)	:	10 000 m <sup>2</sup>
kilometer (km)	:	1 000 meter ( <i>m</i> )
Knot	:	1,8523 km/jam
Kuintal	:	100 kg
Kwh	:	1 000 Watt <i>hour</i>
MWh	:	1 000 KWh
Liter (untuk beras)	:	0,80 kg
Ons	:	28,31 gram/grams
Ton	:	1 000 kg

Satuan lain: buah, dus, butir, helai/lembar, kaleng, batang, pulsa, ton kilometer (ton-km), jam, menit, persen (%).

Perbedaan Angka di belakang koma disebabkan oleh pembulatan angka.





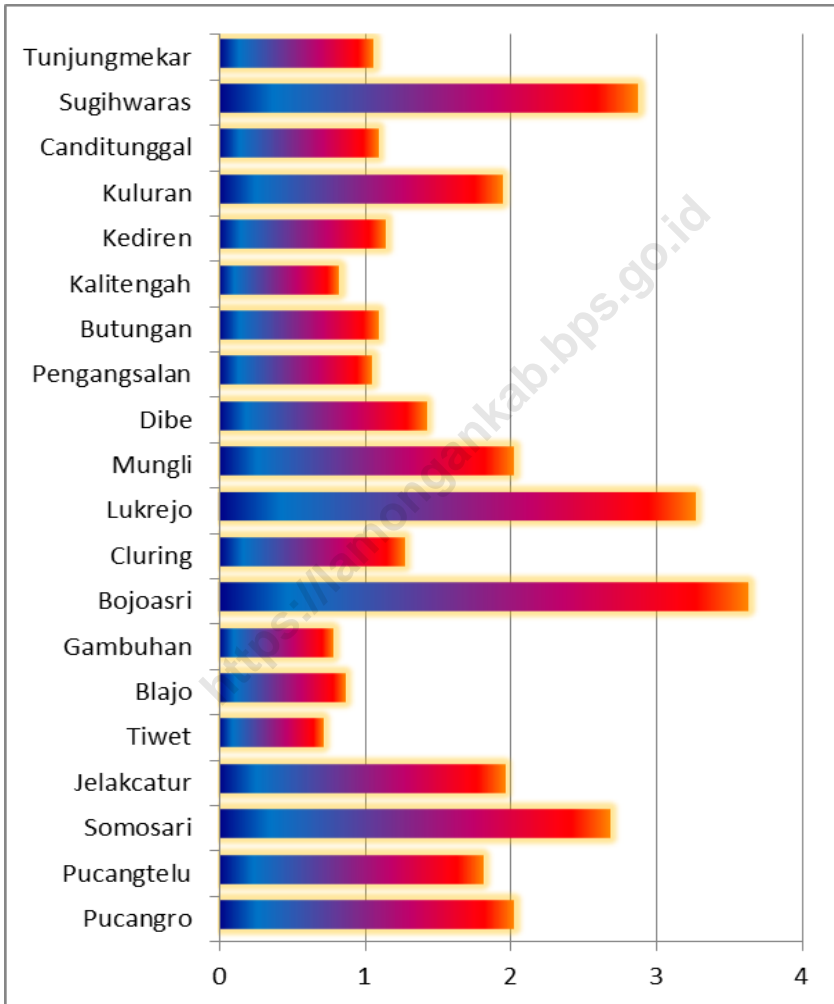
## ULASAN

Posisi Kecamatan Kalitengah terletak antara 112° 23' 26" bujur timur dan 6° 59' 56" lintang selatan dengan luas wilayah kecamatan 33,47 km<sup>2</sup>. Desa Bojoasri adalah desa dengan luas terbesar di wilayah Kecamatan Kalitengah (3,63 km<sup>2</sup>). Sementara Desa Lukrejo adalah desa dengan luas terbesar kedua (3,27 km<sup>2</sup>) dan Desa Sugihwaras merupakan desa dengan luas terbesar ketiga (2,87 km<sup>2</sup>). Adapun Desa Tiwet memiliki luas wilayah terendah di Kecamatan Kalitengah (0,71 km<sup>2</sup>).

Kecamatan Kalitengah terdiri dari 20 desa yang terbagi menjadi 2 belahan wilayah, yakni wilayah utara (terdiri dari 10 desa) dan wilayah selatan (terdiri dari 10 desa). Jika dilihat dari ketinggian wilayah dari permukaan air laut, Kecamatan Kalitengah merupakan dataran rendah dengan tingkat ketinggian rata-rata 5,95 m di atas permukaan air laut. Terdapat 9 desa yang memiliki ketinggian rata-rata 7 m di atas permukaan air laut, satu desa yang memiliki ketinggian rata-rata 6 m di atas permukaan air laut, dan 10 desa dengan ketinggian rata-rata 5 m di atas permukaan air laut yang berpotensi terkena banjir setiap tahunnya.

Wilayah Kecamatan Kalitengah bagian utara berbatasan dengan Kabupaten Gresik, bagian timur berbatasan dengan Kecamatan Karangbinangun, bagian selatan berbatasan dengan Kecamatan Turi, dan bagian barat berbatasan dengan Kecamatan Karanggeneng.

**Gambar. 1. Luas Wilayah Menurut Desa Kecamatan Kalitengah, 2020**



**Tabel 1.1.1 Luas Wilayah Menurut Desa Di Kecamatan Kalitengah, 2020**

Desa/Kelurahan	Luas (Km2)	Persentase
(1)	(2)	(3)
1 Pucangro	2,02	6,04
2 Pucangtelu	1,81	5,41
3 Somosari	2,68	8,01
4 Jelakcatur	1,96	5,86
5 Tiwet	0,71	2,12
6 Blajo	0,86	2,57
7 Gambuhan	0,78	2,33
8 Bojoasri	3,63	10,85
9 Cluring	1,27	3,79
10 Lukrejo	3,27	9,77
11 Mungli	2,02	6,04
12 Dibe	1,42	4,24
13 Pengangsalan	1,04	3,11
14 Butungan	1,09	3,26
15 Kalitengah	0,82	2,45
16 Kediren	1,14	3,41
17 Kuluran	1,94	5,80
18 Canditungal	1,09	3,26
19 Sugihwaras	2,87	8,57
20 Tunjungmekar	1,05	
<b>Kecamatan Kalitengah</b>	<b>33,47</b>	<b>100</b>

Sumber : Kantor Camat Kalitengah



**Tabel 1.1.2 Tinggi Wilayah di Atas Permukaan Laut (DPL) Menurut Desa di Kecamatan Kalitengah, 2020**

Desa/Kelurahan	Tinggi (m)
(1)	(2)
1 Pucangro	5,00
2 Pucangtelu	5,00
3 Somosari	5,00
4 Jelakcatur	5,00
5 Tiwet	5,00
6 Blajo	5,00
7 Gambuhan	5,00
8 Bojoasri	5,00
9 Cluring	5,00
10 Lukrejo	5,00
11 Mungli	7,00
12 Dibe	7,00
13 Pengangsalan	7,00
14 Butungan	7,00
15 Kalitengah	7,00
16 Kediren	7,00
17 Kuluran	7,00
18 Canditunggal	7,00
19 Sugihwaras	7,00
20 Tunjungmekar	6,00
<b>Kecamatan Kalitengah</b>	<b>5,95</b>

Sumber : Kantor Camat Kalitengah

**Tabel 1.1.3** Jarak dari Desa ke Ibukota Kecamatan dan Ibukota Kabupaten di Kecamatan Kalitengah, 2020

Desa/Kelurahan	Jarak desa ke Ibu Kota Kecamatan (Km)	Jarak desa ke Ibu Kota Kabupaten (Km)
(1)	(2)	(3)
1 Pucangro	4,0	29,0
2 Pucangtelu	6,0	31,0
3 Somosari	4,0	29,0
4 Jelakcatur	4,0	29,0
5 Tiwet	4,0	29,0
6 Blajo	5,0	30,0
7 Gambuhan	5,4	30,4
8 Bojoasri	6,0	31,0
9 Cluring	3,0	28,0
10 Lukrejo	3,0	28,0
11 Mungli	2,0	27,0
12 Dibe	0,0	25,0
13 Pengangsalan	2,0	27,0
14 Butungan	1,0	26,0
15 Kalitengah	1,0	26,0
16 Kediren	2,0	27,0
17 Kuluran	3,0	28,0
18 Canditunggal	5,0	30,0
19 Sugihwaras	6,0	31,0
20 Tunjungmekar	4,0	29,0

Sumber : Kantor Camat Kalitengah

**Tabel 1.1.4 Jarak Antar Kantor Desa/Kelurahan (Km)  
Kecamatan Kalitengah, 2020**

Desa/Kelurahan	Pucangro	Pucangtelu	Somosari	Jelakcatur	Tiwet	Blajo	Gambuahan	Bojoasri	Cluring	Lukrejo	Mungli	Dibe	Pengangsalan	Butungan	Kalitengah	Kediren	Kuluran	Canditunggal	Sugihwaras	Tunjungmekar
1 Pucangro		2.0	3.0	4.0	6.0	7.0	8.0	9.0	10.0	9.0	8.0	7.0	6.0	7.0	8.0	9.0	10.0	11.0	12.0	13.0
2 Pucangtelu	2.0		1.0	2.0	5.0	6.0	7.0	8.0	9.0	8.0	7.0	6.0	5.0	6.0	7.0	8.0	9.0	10.0	11.0	12.0
3 Somosari	3.0	1.0		1.0	4.0	5.0	6.0	7.0	8.0	7.0	6.0	7.0	8.0	8.0	8.0	9.0	10.0	11.0	12.0	11.0
4 Jelakcatur	4.0	2.0	1.0		3.0	4.0	5.0	6.0	7.0	5.0	6.0	7.0	8.0	8.0	8.0	9.0	10.0	11.0	12.0	11.0
5 Tiwet	6.0	5.0	4.0	3.0		1.0	2.0	3.0	5.0	4.0	6.0	7.0	8.0	7.0	8.0	9.0	10.0	11.0	12.0	11.0
6 Blajo	7.0	6.0	5.0	4.0	1.0		1.0	2.0	6.0	5.0	6.0	6.0	7.0	8.0	8.0	8.0	9.0	10.0	11.0	10.0
7 Gambuahan	8.0	7.0	6.0	5.0	2.0	1.0		1.0	7.0	6.0	7.0	8.0	8.0	8.0	9.0	10.0	9.0	8.0	7.0	6.0
8 Bojoasri	9.0	8.0	7.0	6.0	3.0	2.0	1.0		7.0	7.0	8.0	9.0	9.0	9.0	9.0	9.0	10.0	10.0	7.0	6.0
9 Cluring	10.0	9.0	8.0	7.0	5.0	6.0	7.0	7.0		1.0	2.0	3.0	4.0	4.0	4.0	5.0	6.0	7.0	8.0	9.0
10 Lukrejo	9.0	8.0	7.0	5.0	4.0	5.0	6.0	7.0	1.0		1.0	3.0	4.0	4.0	4.0	4.0	5.0	6.0	7.0	8.0
11 Mungli	8.0	7.0	6.0	6.0	6.0	6.0	7.0	8.0	2.0	1.0		2.0	3.0	3.0	3.0	3.0	4.0	5.0	6.0	7.0
12 Dibe	7.0	6.0	7.0	7.0	7.0	6.0	8.0	9.0	3.0	3.0	2.0		1.0	2.0	3.0	4.0	5.0	6.0	7.0	8.0
13 Pengangsalan	6.0	5.0	8.0	8.0	8.0	7.0	8.0	9.0	4.0	4.0	3.0	1.0		1.0	2.0	3.0	4.0	5.0	6.0	7.0
14 Butungan	7.0	6.0	8.0	8.0	7.0	8.0	8.0	9.0	4.0	4.0	3.0	2.0	1.0		1.0	2.0	3.0	4.0	5.0	6.0
15 Kalitengah	8.0	7.0	8.0	8.0	8.0	8.0	9.0	9.0	4.0	4.0	3.0	3.0	2.0	1.0		1.0	2.0	3.0	4.0	5.0
16 Kediren	9.0	8.0	9.0	9.0	9.0	8.0	10.0	9.0	5.0	4.0	3.0	4.0	3.0	2.0	1.0		1.0	2.0	3.0	4.0
17 Kuluran	10.0	9.0	10.0	10.0	10.0	9.0	9.0	10.0	6.0	5.0	4.0	5.0	4.0	3.0	2.0	1.0		1.0	2.0	3.0
18 Canditunggal	11.0	10.0	11.0	11.0	11.0	10.0	8.0	10.0	7.0	6.0	5.0	6.0	5.0	4.0	3.0	2.0	1.0		1.0	2.0
19 Sugihwaras	12.0	11.0	12.0	12.0	12.0	11.0	7.0	7.0	8.0	7.0	6.0	7.0	6.0	5.0	4.0	3.0	2.0	1.0		1.0
20 Tunjungmekar	13.0	12.0	11.0	11.0	11.0	10.0	6.0	6.0	9.0	8.0	7.0	8.0	7.0	6.0	5.0	4.0	3.0	2.0	1.0	

Sumber : Kantor Camat Kalitengah

**Tabel 1.1.5 Koordinat Kantor Desa/Kelurahan di Kecamatan Kalitengah, 2020**

	<b>Desa/Kelurahan</b>	<b>BT</b>	<b>LS</b>
	(1)	(2)	(3)
1	Pucangro	112° 20' 35"	7° 02' 36"
2	Pucangtelu	112° 21' 39"	7° 02' 04"
3	Somosari	112° 22' 05"	7° 01' 41"
4	Jelakcatur	112° 23' 03"	7° 01' 57"
5	Tiwet	112° 23' 22"	7° 02' 27"
6	Blajo	112° 23' 32"	7° 02' 34"
7	Gambuahan	112° 23' 57"	7° 02' 19"
8	Bojoasri	112° 24' 19"	7° 02' 45"
9	Cluring	112° 24' 08"	7° 00' 39"
10	Lukrejo	112° 23' 26"	7° 01' 03"
11	Mungli	112° 23' 07"	7° 00' 47"
12	Dibe	112° 23' 26"	7° 59' 56"
13	Pengangsalan	112° 23' 01"	7° 59' 34"
14	Butungan	112° 38' 35"	7° 59' 27"
15	Kalitengah	112° 24' 16"	7° 01' 09"
16	Kediren	112° 24' 24"	7° 59' 48"
17	Kuluran	112° 24' 50"	7° 59' 49"
18	Canditunggal	112° 25' 20"	7° 00' 66"
19	Sugiharwas	112° 42' 47"	7° 00' 21"
20	Tunjungmekar	112° 25' 28"	7° 00' 02"

Sumber : Hasil Pemetaan Sensus Penduduk 2010 (Geogle Earth)

**Tabel 1.2.1 Jumlah Hari Hujan dan Curah Hujan di Kecamatan Kalitengah, 2020**

Bulan	Hari Hujan	Curah Hujan ( mm )
(1)	(2)	(3)
1 Januari	23	301
2 Pebruari	19	382
3 Maret	14	170
4 April	13	183
5 Mei	9	125
6 Juni	2	23
7 Juli	-	-
8 Agustus	4	38
9 September	-	-
10 Oktober	-	-
11 Nopember	10	93
12 Desember	21	397
<b>Rata-Rata</b>	<b>10</b>	<b>143</b>

Sumber : Stasiun Pengamat Hujan

# PEMERINTAHAN 2







## ULASAN

Pemerintahan Kecamatan Kalitengah dipimpin oleh seorang camat. Periode kepemimpinan camat di wilayah Kecamatan Kalitengah maksimal 4 (empat) tahun dan minimal 1 (satu) tahun, yang ditunjuk langsung oleh Bupati Lamongan.

Pemerintahan dibawah Kecamatan Kalitengah ada sebanyak 20 desa, yang dipimpin oleh kepala desa dan dipilih langsung oleh masyarakat di desa setempat. Setiap desa mempunyai kepala dusun, ketua RW (Rukun Warga), dan wilayah terkecil dipimpin oleh ketua RT (Rukun Tetangga).

Kecamatan Kalitengah mempunyai dusun sebanyak 44 dusun, 80 RW, dan 214 RT. Desa Bojoasri dan Desa Sugihwaras mempunyai dusun terbanyak, yakni 5 dusun. Jumlah RW terbanyak berada di Desa Pucangtelu, yakni sebanyak 8 RW. Sedangkan Desa Kuluran dan Desa Sugihwaras mempunyai RT terbanyak, yakni 17 RT.

**Tabel 2.1. Camat Kalitengah  
Periode Tahun 1982 - 2020**

No.	Nama Camat	Periode Jabatan
(1)	(2)	(3)
1.	Rayin	1982 - 1984
2.	Gunawan	1984 - 1986
3.	Suhari	1988 - 1991
4.	Ruslan	1991 - 1994
5.	Bambang Wahyu	1994 - 1997
6.	Ismunawan	1997 - 2000
7.	Suwaji	2000 - 2001
8.	Muchlis S.M	2001 - 2005
9.	Suparno	2005 - 2008
10.	Saidi	2008 - 2012
11.	Didiek Setyadi, S.E., M.Si	2012 - 2016
12.	Suwignyo, S.Sos	2016 - 2020
13.	Sujirman Sholeh, S.E. M.M	2020 - Sekarang

Sumber : Kantor Camat Kalitengah

**Tabel. 2 . 2. Kepala Desa/Kelurahan dan Sekretaris Desa/Kelurahan Kecamatan Kalitengah, 2020**

<b>Desa/Kelurahan</b>	<b>Kepala Desa</b>	<b>Sekretaris Desa</b>
<b>(1)</b>	<b>(2)</b>	<b>(3)</b>
1 Pucangro	Zuli Kasmanto	-
2 Pucangtelu	Kaseran	-
3 Somosari	Mashuri	-
4 Jelakcatur	Anam Qosim	Heny Marhaeni
5 Tiwet	Ahmad Syaifuddin Zuhri	-
6 Blajo	Supiadi	Munif
7 Gambuhan	M. Yasin Fuad	Abdul Hadi
8 Bojoasri	Akhsanuddin	Agus Mulyanto
9 Cluring	Yaman	-
10 Lukrejo	Sarnawi	-
11 Mungli	Sutrisno	M. Nasir
12 Dibe	Andi Ali	-
13 Pengangsalan	Budinyoto	Abdul Rahman
14 Butungan	Kartono	-
15 Kalitengah	Ardik Mawarto	M. Sanusi
16 Kediren	Suja'i	Romadi
17 Kuluran	Ahmad Syafik	Ananto Ahmad
18 Canditunggal	Mustain Huda	Agus
19 Sugihwaras	Siaji	Supriyo
20 Tunjungmekar	Suparlan	M. Yayid

Sumber : Kantor Camat Kalitengah

**Tabel 2.3** Desa/Kelurahan menurut Status Hukum di Kecamatan Kalitengah, 2020

Desa/Kelurahan	Status Hukum	Status Desa/Kelurahan
(1)	(2)	(3)
1 Pucangro	Definitif	Swasembada
2 Pucangtelu	Definitif	Swasembada
3 Somosari	Definitif	Swasembada
4 Jelakcatur	Definitif	Swasembada
5 Tiwet	Definitif	Swasembada
6 Blajo	Definitif	Swasembada
7 Gambuhan	Definitif	Swasembada
8 Bojoasri	Definitif	Swasembada
9 Cluring	Definitif	Swasembada
10 Lukrejo	Definitif	Swasembada
11 Mungli	Definitif	Swasembada
12 Dibe	Definitif	Swasembada
13 Pengangsalan	Definitif	Swasembada
14 Butungan	Definitif	Swasembada
15 Kalitengah	Definitif	Swasembada
16 Kediren	Definitif	Swasembada
17 Kuluran	Definitif	Swasembada
18 Canditunggal	Definitif	Swasembada
19 Sugihwaras	Definitif	Swasembada
20 Tunjungmekar	Definitif	Swasembada

Sumber : Kantor Camat Kalitengah

**Tabel 2.4** Desa menurut Kategori LPM dan Tingkat Perkembangan di Kecamatan Kalitengah, 2020

Desa/Kelurahan	Kategori LPM	Tingkat Perkembangannya
(1)	(2)	(3)
1 Pucangro	Kategori 3	Swasembada
2 Pucangtelu	Kategori 3	Swasembada
3 Somosari	Kategori 3	Swasembada
4 Jelakatur	Kategori 3	Swasembada
5 Tiwet	Kategori 3	Swasembada
6 Blajo	Kategori 3	Swasembada
7 Gambuhan	Kategori 3	Swasembada
8 Bojoasri	Kategori 3	Swasembada
9 Cluring	Kategori 3	Swasembada
10 Lukrejo	Kategori 3	Swasembada
11 Mungli	Kategori 3	Swasembada
12 Dibe	Kategori 3	Swasembada
13 Pengangsalan	Kategori 3	Swasembada
14 Butungan	Kategori 3	Swasembada
15 Kalitengah	Kategori 3	Swasembada
16 Kediren	Kategori 3	Swasembada
17 Kuluran	Kategori 3	Swasembada
18 Canditunggal	Kategori 3	Swasembada
19 Sugihwaras	Kategori 3	Swasembada
20 Tunjungmekar	Kategori 3	Swasembada

*Sumber : Kantor Camat Kalitengah*

**Tabel 2.5** Jumlah Dusun dan Tempat Kantor  
Desa/Kelurahan di Kecamatan Kalitengah, 2020

Desa/Kelurahan	Jumlah Dusun	Tempat Kantor Desa/Kelurahan
(1)	(2)	(4)
1 Pucangro	1	Dusun Pucangro
2 Pucangtelu	4	Dusun Dukuhan
3 Somosari	2	Dusun Plakaran
4 Jelakcatur	4	Dusun Gangin
5 Tiwet	1	Dusun Tiwet
6 Blajo	2	Dusun Blajo
7 Gambuhan	3	Dusun Gambuhan Tengah
8 Bojoasri	5	Dusun Waru
9 Cluring	1	Dusun Cluring
10 Lukrejo	1	Dusun Lukrejo
11 Mungli	1	Dusun Mungli
12 Dibe	2	Dusun Dibe
13 Pengangsalan	1	Dusun Pengangsalan
14 Butungan	3	Dusun Butungan
15 Kalitengah	2	Dusun Kalitengah
16 Kediren	1	Dusun Kediren
17 Kuluran	1	Dusun Kuluran
18 Canditunggal	2	Dusun Melik
19 Sugihwaras	5	Dusun Depek
20 Tunjungmekar	2	Dusun Lembang Lo
<b>Jumlah</b>	<b>44</b>	

Sumber : Kantor Camat Kalitengah

**Tabel. 2.6 Jumlah Dusun, Rukun Warga dan Rukun Tetangga Kecamatan Kalitengah Tahun 2020**

Desa/Kelurahan	Jumlah Dusun	Jumlah RW	Jumlah RT
(1)	(2)	(4)	(5)
1 Pucangro	1	4	14
2 Pucangtelu	4	8	16
3 Somosari	2	4	13
4 Jelakcatur	4	5	12
5 Tiwet	1	3	7
6 Blajo	2	3	6
7 Gambuhan	3	2	4
8 Bojoasri	5	5	12
9 Cluring	1	2	4
10 Lukrejo	1	4	12
11 Mungli	1	2	6
12 Dibe	2	5	14
13 Pengangsalan	1	3	13
14 Butungan	3	6	12
15 Kalitengah	2	4	8
16 Kediren	1	2	7
17 Kuluran	1	4	17
18 Canditunggal	2	4	12
19 Sugihwaras	5	6	17
20 Tunjungmekar	2	4	8
<b>Jumlah</b>	<b>44</b>	<b>80</b>	<b>214</b>

Sumber : Kantor Camat Kalitengah

**Tabel 2.7** Jumlah Perangkat Desa menurut Jenis Jabatan dan Pendidikan di Kecamatan Kalitengah, 2020

Jenis Jabatan/ Perangkat Desa	Pendidikan Terakhir						Jumlah
	SD	SMP	SMA	D1/D2 /D3	D4/S1	S2	
(1)	(2)	(3)	(4)	(5)	(6)	(7)	(8)
1. Kepala Desa	-	4	7	-	8	1	20
2. Sekertaris Desa	-	1	4	-	4	-	9
3. Kaur Umum	11	14	13	-	1	-	39
4. Kaur Keuangan	2	2	7	-	2	-	13
5. Kaur Perencanaan	3	6	6	-	1	-	16
6. Kasi Kesejahteraan	4	5	9	-	-	-	18
7. Kasi Pemerintahan	2	6	7	-	1	-	16
8. Kasi Pelayanan	47	8	6	-	1	-	62
9. Kepala Dusun	1	3	3	-	-	-	7
<b>Jumlah</b>	<b>70</b>	<b>49</b>	<b>62</b>	<b>0</b>	<b>18</b>	<b>0</b>	<b>200</b>

Sumber : Kantor Camat Kalitengah



**Tabel 2.8 Jumlah Anggota BPD di Kecamatan Kalitengah, 2020**

<b>Desa/Kelurahan</b>	<b>BPD</b>
(1)	(2)
1 Pucangro	11
2 Pucangtelu	9
3 Somosari	5
4 Jelakcatur	9
5 Tiwet	5
6 Blajo	5
7 Gambuhan	5
8 Bojoasri	11
9 Cluring	5
10 Lukrejo	7
11 Mungli	5
12 Dibe	9
13 Pengangsalan	7
14 Butungan	5
15 Kalitengah	5
16 Kediren	5
17 Kuluran	11
18 Canditunggal	9
19 Sugihwaras	11
20 Tunjungmekar	7
<b>Jumlah</b>	<b>146</b>

*Sumber : Kantor Camat Kalitengah*



# KEPENDUDUKAN DAN KETENAGAKERJAAN

3





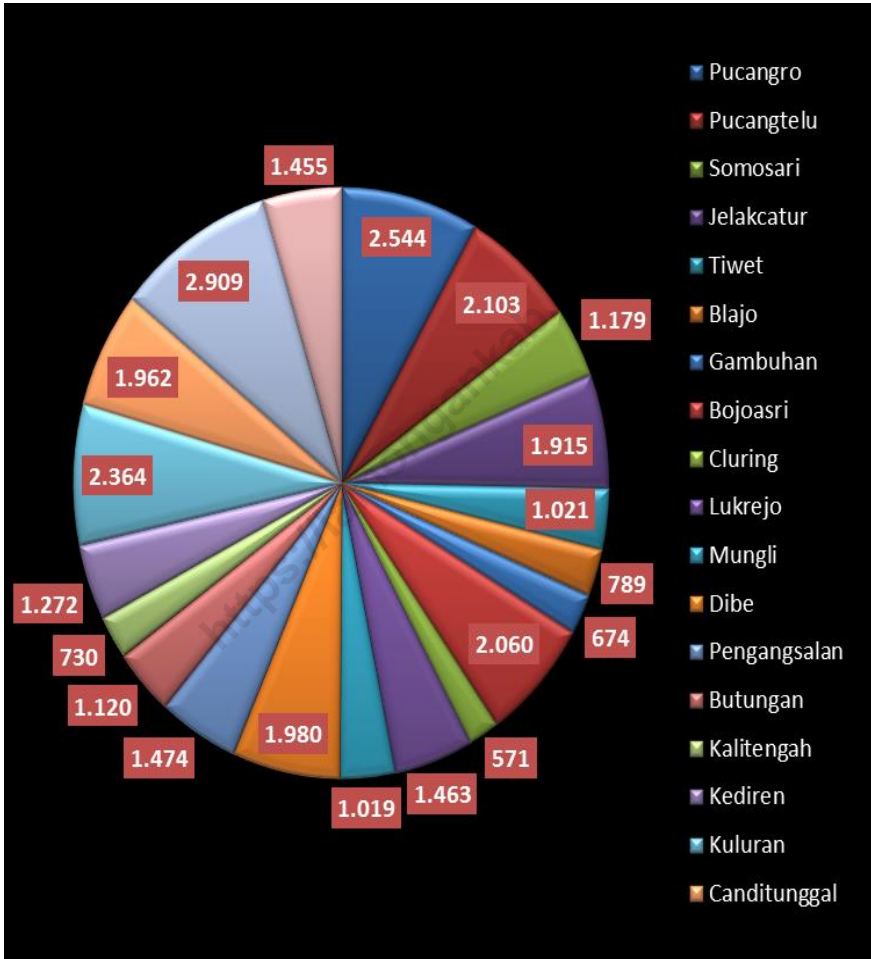
## ULASAN

Penduduk Kecamatan Kalitengah berdasarkan registrasi penduduk tahun 2019 sebanyak 36.292 jiwa, yang terdiri dari 17.924 jiwa penduduk laki-laki dan 18.368 jiwa penduduk perempuan. Besarnya angka rasio jenis kelamin tahun 2019 penduduk laki-laki terhadap penduduk perempuan sebesar 97,58. Hal ini berarti ada 97 jiwa penduduk laki-laki diantara 100 jiwa penduduk perempuan. Jumlah penduduk terbanyak berada di Desa Sugihwaras dengan penduduk sebanyak 3.423 jiwa. Penduduk paling sedikit berada di Desa Cluring, yakni sebanyak 663 jiwa.

Kepadatan penduduk di Kecamatan Kalitengah tahun 2019 mencapai 1.081 jiwa/km<sup>2</sup>. Kepadatan penduduk di 20 desa cukup beragam dengan kepadatan penduduk tertinggi terletak di Desa Canditunggal dengan kepadatan sebesar 2.123 jiwa/km<sup>2</sup> dan terendah di Desa Cluring sebesar 522 jiwa/km<sup>2</sup>.

Jumlah rumah tangga di Kecamatan Kalitengah tahun 2019 mencapai 9.083 rupa (rumah tangga). Desa Kalitengah mempunyai rumah tangga terbanyak, yakni 980 rupa. Desa Tiwet mempunyai jumlah rumah tangga terkecil, yakni 150 rupa.

**Gambar. 2. Jumlah Penduduk Yang Memiliki KTP Kecamatan Kalitengah, 2020**



**Tabel 3.1.1 Jumlah Penduduk menurut Jenis Kelamin di Kecamatan Kalitengah, 2020**

Desa/Kelurahan	Laki-Laki	Perempuan	Laki-Laki + Perempuan	Rasio Jenis Kelamin
(1)	(2)	(3)	(4)	(5)
1 Pucangro	1.444	1.538	2.982	93,89
2 Pucangtelu	1.226	1.239	2.465	98,95
3 Somosari	717	665	1.382	107,82
4 Jelakatur	1.118	1.126	2.244	99,29
5 Tiwet	632	565	1.197	111,86
6 Blajo	470	455	925	103,30
7 Gambuhan	401	389	790	103,08
8 Bojoasri	1.258	1.156	2.414	108,82
9 Cluring	362	307	669	117,92
10 Lukrejo	834	881	1.715	94,67
11 Mungli	588	606	1.194	97,03
12 Dibe	1.177	1.144	2.321	102,88
13 Pengangsalan	860	868	1.728	99,08
14 Butungan	641	671	1.312	95,53
15 Kalitengah	420	435	855	96,55
16 Kediren	716	775	1.491	92,39
17 Kuluran	1.401	1.369	2.770	102,34
18 Canditunggal	1.133	1.166	2.299	97,17
19 Sugihwaras	1.677	1.732	3.409	96,82
20 Tunjungmekar	837	868	1.705	96,43
<b>Kalitengah</b>	<b>17.912</b>	<b>17.955</b>	<b>35.867</b>	<b>99,76</b>

Sumber : Registrasi Penduduk Kecamatan Kalitengah

**Tabel 3.1.2 Jumlah Penduduk yang Lahir menurut Jenis Kelamin di Kecamatan Kalitengah, 2020**

Desa/Kelurahan	Lahir			Rata-Rata Kelahiran Per 1000 Penduduk
	L	P	L+P	
(1)	(2)	(3)	(4)	(5)
1 Pucangro	10	10	20	213
2 Pucangtelu	9	9	18	182
3 Somosari	9	11	20	185
4 Jelakcatur	11	14	25	252
5 Tiwet	13	13	26	232
6 Blajo	11	16	27	261
7 Gambuhan	13	17	30	291
8 Bojoasri	9	12	21	193
9 Cluring	11	9	20	170
10 Lukrejo	10	8	18	190
11 Mungli	12	7	19	196
12 Dibe	16	12	28	272
13 Pengangsalan	7	10	17	172
14 Butungan	10	9	19	199
15 Kalitengah	5	9	14	145
16 Kediren	9	7	16	173
17 Kuluran	13	14	27	264
18 Canditungal	10	9	19	196
19 Sugihwaras	8	8	16	165
20 Tunjungmekar	9	9	18	187
<b>Kalitengah</b>	<b>205</b>	<b>213</b>	<b>418</b>	<b>4.190</b>

Sumber : Registrasi Penduduk Kecamatan Kalitengah



**Tabel 3.1.3 Jumlah Penduduk yang Mati menurut Jenis Kelamin di Kecamatan Kalitengah, 2020**

Desa/Kelurahan	Mati			Rata-Rata Kematian Per 1000 Penduduk
	L	P	L+P	
(1)	(2)	(3)	(4)	(5)
1 Pucangro	9	9	18	192
2 Pucangtelu	8	10	18	182
3 Somosari	7	10	17	158
4 Jelakcatur	8	11	19	191
5 Tiwet	8	9	17	152
6 Blajo	6	12	18	174
7 Gambuhan	11	9	20	194
8 Bojoasri	8	10	18	165
9 Cluring	9	11	20	170
10 Lukrejo	6	8	14	148
11 Mungli	8	5	13	134
12 Dibe	4	11	15	146
13 Pengangsalan	8	7	15	151
14 Butungan	10	8	18	188
15 Kalitengah	6	5	11	114
16 Kediren	5	9	14	152
17 Kuluran	12	11	23	225
18 Canditunggal	9	8	17	175
19 Sugihwaras	8	9	17	176
20 Tunjungmekar	8	6	14	145
<b>Kalitengah</b>	<b>158</b>	<b>178</b>	<b>336</b>	<b>3.368</b>

Sumber : Registrasi Penduduk Kecamatan Kalitengah

**Tabel 3.1.4 Jumlah Penduduk yang Datang menurut Jenis Kelamin di Kecamatan Kalitengah, 2020**

Desa/Kelurahan	Datang			Rata-Rata Kedatangan Per 1000 Penduduk
	L	P	L+P	
(1)	(2)	(3)	(4)	(5)
1 Pucangro	11	9	20	213
2 Pucangtelu	7	8	15	152
3 Somosari	7	4	11	102
4 Jelakcatur	6	7	13	131
5 Tiwet	8	6	14	125
6 Blajo	7	5	12	116
7 Gambuhan	7	8	15	146
8 Bojoasri	8	10	18	165
9 Cluring	10	8	18	153
10 Lukrejo	7	7	14	148
11 Mungli	11	8	19	196
12 Dibe	8	10	18	175
13 Pengangsalan	7	6	13	131
14 Butungan	5	5	10	105
15 Kalitengah	6	8	14	145
16 Kediren	9	6	15	162
17 Kuluran	6	11	17	166
18 Canditunggal	8	10	18	185
19 Sugihwaras	11	8	19	196
20 Tunjungmekar	7	6	13	135
<b>Kalitengah</b>	<b>156</b>	<b>150</b>	<b>306</b>	<b>3.067</b>

Sumber : Registrasi Penduduk Kecamatan Kalitengah

**Tabel 3.1.5 Jumlah Penduduk yang Pindah menurut Jenis Kelamin di Kecamatan Kalitengah, 2020**

Desa/Kelurahan	Pindah			Rata-Rata Kedatangan Per 1000 Penduduk
	L	P	L+P	
(1)	(2)	(3)	(4)	(5)
1 Pucangro	10	12	22	234
2 Pucangtelu	6	9	15	152
3 Somosari	7	10	17	158
4 Jelakatur	9	11	20	201
5 Tiwet	12	15	27	241
6 Blajo	12	12	24	232
7 Gambuhan	10	16	26	252
8 Bojoasri	13	12	25	230
9 Cluring	10	7	17	144
10 Lukrejo	7	8	15	158
11 Mungli	3	4	7	72
12 Dibe	13	11	24	233
13 Pengangsalan	8	7	15	151
14 Butungan	5	7	12	126
15 Kalitengah	7	6	13	135
16 Kediren	4	8	12	130
17 Kuluran	10	14	24	235
18 Canditunggal	12	9	21	216
19 Sugihwaras	10	7	17	176
20 Tunjungmekar	8	9	17	176
<b>Kalitengah</b>	<b>176</b>	<b>194</b>	<b>370</b>	<b>3.709</b>

Sumber : Registrasi Penduduk Kecamatan Kalitengah

**Tabel 3.1.6 Jumlah Penduduk, Kepala Keluarga dan Kepadatan di Kecamatan Kalitengah, 2020**

	Desa/Kelurahan	Luas (Km <sup>2</sup> )	Penduduk	Kepala Keluarga	Kepa- datan	Rata-Rata Per Kepala Keluarga
	(1)	(2)	(3)	(4)	(5)	(6)
1	Pucangro	2,02	2.982	991	1.476	3
2	Pucangtelu	1,81	2.465	718	1.362	3
3	Somosari	2,68	1.382	366	516	4
4	Jelakcatur	1,96	2.244	570	1.145	4
5	Tiwet	0,71	1.197	278	1.686	4
6	Blajo	0,86	925	265	1.076	3
7	Gambuhan	0,78	790	187	1.013	4
8	Bojoasri	3,63	2.414	608	665	4
9	Cluring	1,27	669	170	527	4
10	Lukrejo	3,27	1.715	536	524	3
11	Mungli	2,02	1.194	337	591	4
12	Dibe	1,42	2.321	679	1.635	3
13	Pengangsalan	1,04	1.728	539	1.662	3
14	Butungan	1,09	1.312	408	1.204	3
15	Kalitengah	0,18	855	239	4.750	4
16	Kediren	1,14	1.491	381	1.308	4
17	Kuluran	1,94	2.770	771	1.428	4
18	Canditunggal	1,09	2.299	608	2.109	4
19	Sugihwaras	2,87	3.409	930	1.188	4
20	Tunjungmekar	1,05	1.705	487	1.624	4
	<b>Kalitengah</b>	<b>33</b>	<b>35.867</b>	<b>10.068</b>	<b>1.093</b>	<b>4</b>

Sumber : Registrasi Penduduk Kecamatan Kalitengah

**Tabel 3.1.7 Penduduk menurut Kewarganegaraan di Kecamatan Kalitengah, 2020**

Desa/Kelurahan	WNI		WNA		Jumlah	
	L	P	L	P	L	P
(1)	(2)	(3)	(4)	(5)	(6)	(7)
1 Pucangro	1.444	1.538	0	0	1.444	1.538
2 Pucangtelu	1.226	1.239	0	0	1.226	1.239
3 Somosari	717	665	0	0	717	665
4 Jelakatur	1.118	1.126	0	0	1.118	1.126
5 Tiwet	632	565	0	0	632	565
6 Blajo	470	455	0	0	470	455
7 Gambuhan	401	389	0	0	401	389
8 Bojoasri	1.258	1.156	0	0	1.258	1.156
9 Cluring	362	307	0	0	362	307
10 Lukrejo	834	881	0	0	834	881
11 Mungli	588	606	0	0	588	606
12 Dibe	1.177	1.144	0	0	1.177	1.144
13 Pengangsalan	860	868	0	0	860	868
14 Butungan	641	671	0	0	641	671
15 Kalitengah	420	435	0	0	420	435
16 Kediren	716	775	0	0	716	775
17 Kuluran	1.401	1.369	0	0	1.401	1.369
18 Canditanggal	1.133	1.166	0	0	1.133	1.166
19 Sugihwaras	1.677	1.732	0	0	1.677	1.732
20 Tunjungmekar	837	868	0	0	837	868
<b>Jumlah</b>	<b>17.912</b>	<b>17.955</b>	<b>0</b>	<b>0</b>	<b>17.912</b>	<b>17.955</b>

Sumber : Registrasi Penduduk Kecamatan Kalitengah

**Tabel 3.1.8 Perkembangan Pertumbuhan Penduduk di Kecamatan Kalitengah, Tahun 2015 - 2020**

Desa/Kelurahan	2015	2016	2017	2018	2019	2020
(1)	(2)	(3)	(4)	(5)	(6)	(7)
1 Pucangro	3.080	3.083	3.080	3.081	3.081	2.982
2 Pucangtelu	2.347	2.355	2.378	2.422	2.423	2.465
3 Somosari	1.455	1.455	1.456	1.458	1.458	1.382
4 Jelakcatur	2.227	2.227	2.226	2.227	2.227	2.244
5 Tiwet	1.116	1.244	1.244	1.244	1.244	1.197
6 Blajo	924	915	919	924	923	925
7 Gambuhan	801	801	812	812	812	790
8 Bojoasri	2.568	2.576	2.549	2.527	2.521	2.414
9 Cluring	666	662	663	663	663	669
10 Lukrejo	1.746	1.756	1.717	1.725	1.725	1.715
11 Mungli	1.137	1.150	1.157	1.159	1.172	1.194
12 Dibe	2.355	2.355	2.347	2.355	2.355	2.321
13 Pengangsalan	1.650	1.650	1.657	1.654	1.654	1.728
14 Butungan	1.272	1.272	1.288	1.293	1.293	1.312
15 Kalitengah	864	868	888	889	894	855
16 Kediren	1.476	1.462	1.476	1.479	1.483	1.491
17 Kuluran	2.795	2.782	2.791	2.820	2.820	2.770
18 Canditunggal	2.311	2.311	2.314	2.337	2.338	2.299
19 Sugihwaras	3.413	3.413	3.423	3.426	3.426	3.409
20 Tunjungmekar	1.809	1.803	1.795	1.797	1.797	1.705
<b>Jumlah</b>	<b>36.012</b>	<b>36.140</b>	<b>36.180</b>	<b>36.292</b>	<b>36.292</b>	<b>35.867</b>

Sumber : Kantor Camat Kalitengah

**Tabel 3.1.9 Penduduk yang Wajib Memiliki KTP menurut Jenis Kelamin di Kecamatan Kalitengah, 2020**

Desa/Kelurahan	Jumlah Penduduk Wajib KTP		
	Laki-laki	Perempuan	Laki-laki + Perempuan
(1)	(2)	(3)	(4)
1 Pucangro	1.318	1.404	2.721
2 Pucangtelu	1.119	1.131	2.250
3 Somosari	654	607	1.261
4 Jelakcatur	1.020	1.028	2.048
5 Tiwet	577	516	1.092
6 Blajo	429	415	844
7 Gambuhan	366	355	721
8 Bojoasri	1.148	1.055	2.203
9 Cluring	330	280	611
10 Lukrejo	761	804	1.565
11 Mungli	537	553	1.090
12 Dibe	1.074	1.044	2.118
13 Pengangsalan	785	792	1.577
14 Butungan	585	612	1.197
15 Kalitengah	383	397	780
16 Kediren	653	707	1.361
17 Kuluran	1.279	1.249	2.528
18 Canditunggal	1.034	1.064	2.098
19 Sugihwaras	1.530	1.581	3.111
20 Tunjungmekar	764	792	1.556
<b>Jumlah</b>	<b>16.346</b>	<b>16.386</b>	<b>32.732</b>

Sumber : Registrasi Penduduk Kecamatan Kalitengah

**Tabel 3.1.10 Penduduk yang telah Memiliki KTP menurut Jenis Kelamin di Kecamatan Kalitengah, 2020**

Desa/Kelurahan	Jumlah Penduduk Memiliki KTP		
	Laki-laki	Perempuan	Laki-laki + Perempuan
(1)	(2)	(3)	(4)
1 Pucangro	1.232	1.312	2.544
2 Pucangtelu	1.046	1.057	2.103
3 Somosari	612	567	1.179
4 Jelakcatur	954	961	1.915
5 Tiwet	539	482	1.021
6 Blajo	401	388	789
7 Gambuhan	342	332	674
8 Bojoasri	1.073	986	2.060
9 Cluring	309	262	571
10 Lukrejo	712	752	1.463
11 Mungli	502	517	1.019
12 Dibe	1.004	976	1.980
13 Pengangsalan	734	741	1.474
14 Butungan	547	573	1.120
15 Kalitengah	358	371	730
16 Kediren	611	661	1.272
17 Kuluran	1.195	1.168	2.364
18 Canditunggal	967	995	1.962
19 Sugihwaras	1.431	1.478	2.909
20 Tunjungmekar	714	741	1.455
<b>Jumlah</b>	<b>15.284</b>	<b>15.321</b>	<b>30.605</b>

Sumber : Registrasi Penduduk Kecamatan Kalitengah







---

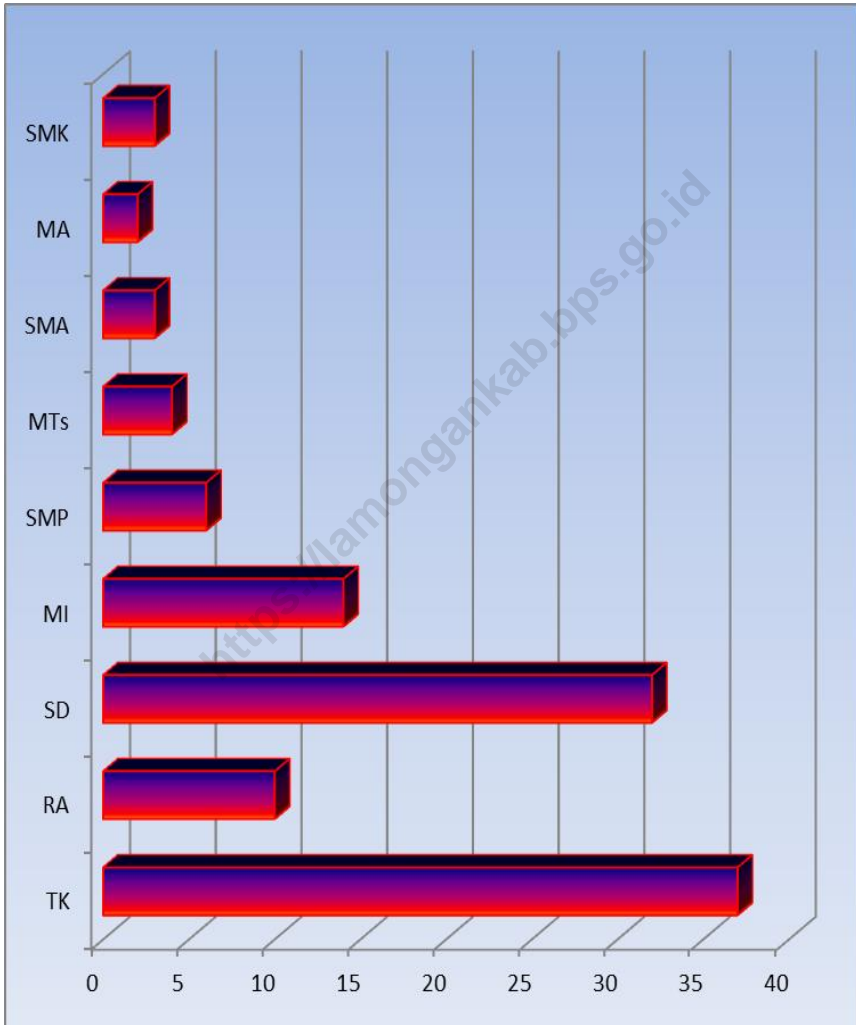
## ULASAN

Sarana pendidikan yang terdapat di Kecamatan Kalitengah meliputi : lembaga pendidikan dasar, menengah, dan pondok pesantren. Data Kantor Kecamatan Kalitengah tahun 2019 mencatat, jumlah sarana pendidikan di Kecamatan Kalitengah adalah sejumlah 21 TK, 13 RA, 18 SD, 16 MI, 1 SMP, 5 MTs, 1 SMA, 1 MA, 2 SMK, dan 2 Pondok Pesantren.

Penyediaan fasilitas sarana kesehatan di Kecamatan Kalitengah menurut data Kantor Kecamatan Kalitengah Tahun 2019 mencatat ada 1 Puskesmas, 4 Puskesmas Pembantu, 20 tempat praktek bidan, 1 tempat praktek dokter, 48 Posyandu, dan 20 Polindes. Sedangkan untuk tenaga medis/kesehatan, di Kecamatan Kalitengah terdapat 2 dokter, 20 bidan, 13 Mantri Kesehatan, dan 7 dukun bayi terlatih.

Data jumlah keluarga menurut tahapan keluarga sejahtera dari UPT. KB dan Kesos di Kecamatan Kalitengah mencatat sebanyak 2.915 keluarga tergolong dalam kategori keluarga pra-sejahtera (atau setara dengan 32,09% keluarga di Kecamatan Kalitengah), 986 keluarga masuk kategori sejahtera I dan 705 keluarga masuk kategori keluarga Sejahtera III+

**Gambar 3. Fasilitas Pendidikan Negeri dan Swasta Kecamatan Kalitengah, 2020**



**Tabel. 4.1.1 Jumlah Fasilitas Pendidikan Negeri  
Kecamatan Kalitengah, 2020**

Desa/Kelurahan	TK	RA	SD	MI	SMP	MTs	SMA	MA	SMK
(1)	(2)	(3)	(4)	(5)	(6)	(7)	(8)	(9)	(10)
1 Pucangro	-	-	1	-	-	-	-	-	-
2 Pucangtelu	-	-	1	-	-	-	-	-	-
3 Somosari	-	-	1	-	-	-	-	-	-
4 Jelakcatur	-	-	1	-	-	-	-	-	-
5 Tiwet	-	-	1	-	-	-	-	-	-
6 Blajo	-	-	-	-	-	-	-	-	-
7 Gambuhan	-	-	-	-	-	-	-	-	-
8 Bojoasri	-	-	-	-	-	-	-	-	-
9 Cluring	-	-	1	-	-	-	-	-	-
10 Lukrejo	-	-	1	-	-	-	-	-	-
11 Mungli	-	-	1	-	-	-	-	-	-
12 Dibe	-	-	1	-	1	-	-	-	1
13 Pengangsalan	-	-	2	-	-	-	-	-	-
14 Butungan	-	-	1	-	-	-	-	-	-
15 Kalitengah	-	-	1	-	-	-	-	-	-
16 Kediren	-	-	1	-	-	-	-	-	-
17 Kuluran	-	-	1	-	-	-	-	-	-
18 Canditunggal	-	-	1	-	-	-	-	-	-
19 Sugihwaras	-	-	1	-	-	-	-	-	-
20 Tunjungmekar	-	-	1	-	-	-	-	-	-
<b>Jumlah</b>	<b>0</b>	<b>0</b>	<b>31</b>	<b>0</b>	<b>2</b>	<b>0</b>	<b>0</b>	<b>0</b>	<b>1</b>

Sumber : Kantor Cabang Dinas P dan K Kec. Kalitengah

**Tabel. 4.1.2 Jumlah Fasilitas Pendidikan Swasta  
Kecamatan Kalitengah, 2020**

Desa/Kelurahan	TK	RA	SD	MI	SMP	MTs	SMA	MA	SMK
(1)	(2)	(3)	(4)	(5)	(6)	(7)	(8)	(9)	(10)
1 Pucangro	1	1	-	1	-	-	-	-	-
2 Pucangtelu	1	1	-	1	-	-	-	-	-
3 Somosari	1	1	-	1	-	-	-	-	-
4 Jelakcatur	1	1	-	1	-	-	-	-	-
5 Tiwet	1	1	-	1	-	-	-	-	-
6 Blajo	1	-	-	1	-	-	-	-	-
7 Gambuhan	1	1	-	1	-	-	-	-	-
8 Bojoasri	-	2	-	2	-	1	1	-	-
9 Cluring	1	-	-	-	-	-	-	-	-
10 Lukrejo	1	-	-	-	-	-	-	-	-
11 Mungli	1	-	-	-	-	-	-	-	-
12 Dibe	1	-	-	-	-	-	-	-	-
13 Pengangsalan	1	-	-	-	-	-	-	-	-
14 Butungan	1	-	-	1	-	-	-	-	-
15 Kalitengah	1	-	-	-	-	1	-	-	-
16 Kediren	1	1	-	1	-	-	-	-	-
17 Kuluran	1	1	-	1	-	1	-	1	-
18 Canditanggal	2	1	-	1	-	-	-	-	-
19 Sugihwaras	2	1	-	2	-	2	-	-	1
20 Tunjungmekar	1	1	-	1	-	-	-	-	-
<b>Jumlah</b>	<b>21</b>	<b>13</b>	<b>0</b>	<b>16</b>	<b>0</b>	<b>5</b>	<b>1</b>	<b>1</b>	<b>1</b>

Sumber : Kantor Cabang Dinas P dan K Kec. Kalitengah

**Tabel 4.1.3 Jumlah Sekolah, Murid, Guru dan Rasio Murid-Guru TK Swasta di Kecamatan Kalitengah, 2020**

Desa/Kelurahan	Lembaga Sekolah	Gedung Sekolah	Ruang Kelas
(1)	(2)	(3)	(4)
1 Pucangro	1	1	2
2 Pucangtelu	1	1	2
3 Somosari	1	1	2
4 Jelakcatur	1	1	2
5 Tiwet	1	1	2
6 Blajo	1	1	2
7 Gambuhan	1	1	2
8 Bojoasri	-	-	-
9 Cluring	1	1	2
10 Lukrejo	1	1	2
11 Mungli	1	1	2
12 Dibe	1	1	2
13 Pengangsalan	1	1	2
14 Butungan	1	1	2
15 Kalitengah	1	1	2
16 Kediren	1	1	2
17 Kuluran	1	1	2
18 Canditunggal	2	2	4
19 Sugihwaras	2	2	4
20 Tunjungmekar	1	1	2
<b>Jumlah / Total</b>	<b>21</b>	<b>21</b>	<b>42</b>

Sumber : Dinas Pendidikan Kabupaten Lamongan

Lanjutan Tabel 4.1.3

Desa/Kelurahan	Rombongan Belajar	Murid	Guru	Rasio Murid - Guru
(1)	(5)	(6)	(7)	(8)
1 Pucangro	2	18	43	0,42
2 Pucangtelu	2	39	3	13,00
3 Somosari	2	16	3	5,33
4 Jelakcatur	2	31	3	10,33
5 Tiwet	2	25	4	6,25
6 Blajo	2	21	4	5,25
7 Gambuhan	2	15	3	5,00
8 Bojoasri	-	-	-	-
9 Cluring	2	16	3	5,33
10 Lukrejo	2	51	4	12,75
11 Mungli	2	35	4	8,75
12 Dibe	2	42	4	10,50
13 Pengangsalan	2	38	5	7,60
14 Butungan	2	27	3	9,00
15 Kalitengah	2	16	4	4,00
16 Kediren	2	17	3	5,67
17 Kuluran	2	36	5	7,20
18 Canditunggal	4	32	7	4,57
19 Sugihwaras	4	42	8	5,25
20 Tunjungmekar	2	18	4	4,50
<b>Jumlah / Total</b>	<b>42</b>	<b>535</b>	<b>117</b>	<b>4,57</b>

Sumber : Dinas Pendidikan Kabupaten Lamongan



**Tabel 4.1.4 Jumlah Sekolah, Murid, Guru dan Rasio Murid-Guru RA Swasta di Kecamatan Kalitengah, 2020**

Desa/Kelurahan	Lembaga Sekolah	Gedung Sekolah	Ruang Kelas
(1)	(2)	(3)	(4)
1 Pucangro	1	1	2
2 Pucangtelu	1	1	2
3 Somosari	1	1	2
4 Jelakcatur	1	1	2
5 Tiwet	1	1	2
6 Blajo	-	-	-
7 Gambuhan	1	1	2
8 Bojoasri	2	2	4
9 Cluring	-	-	-
10 Lukrejo	-	-	-
11 Mungli	-	-	-
12 Dibe	-	-	-
13 Pengangsalan	-	-	-
14 Butungan	-	-	-
15 Kalitengah	-	-	-
16 Kediren	1	1	2
17 Kuluran	1	1	2
18 Canditunggal	1	1	2
19 Sugihwaras	1	1	2
20 Tunjungmekar	1	1	2
<b>Jumlah / Total</b>	<b>13</b>	<b>13</b>	<b>26</b>

Sumber : Dinas Pendidikan Kabupaten Lamongan

Lanjutan Tabel 4.1.4

Desa/Kelurahan	Rombongan Belajar	Murid	Guru	Rasio Murid - Guru
(1)	(5)	(6)	(7)	(8)
1 Pucangro	2	49	6	8,17
2 Pucangtelu	2	35	4	8,75
3 Somosari	2	39	3	13,00
4 Jelakcatur	2	21	3	7,00
5 Tiwet	2	16	3	5,33
6 Blajo	-	-	-	-
7 Gambuhan	2	21	3	7,00
8 Bojoasri	4	26	4	6,50
9 Cluring	-	-	-	-
10 Lukrejo	-	-	-	-
11 Mungli	-	-	-	-
12 Dibe	-	-	-	-
13 Pengangsalan	-	-	-	-
14 Butungan	-	-	-	-
15 Kalitengah	-	-	-	-
16 Kediren	2	23	3	7,67
17 Kuluran	2	59	5	11,80
18 Canditunggal	2	27	4	6,75
19 Sugihwaras	2	43	4	10,75
20 Tunjungmekar	2	17	3	5,67
<b>Jumlah / Total</b>	<b>26</b>	<b>376</b>	<b>45</b>	<b>8,36</b>

Sumber : Dinas Pendidikan Kabupaten Lamongan

**Tabel 4.1.5 Jumlah Sekolah, Murid, Guru dan Rasio Murid-Guru SD Negeri di Kecamatan Kalitengah, 2020**

Desa/Kelurahan	Lembaga Sekolah	Gedung Sekolah	Ruang Kelas
(1)	(2)	(3)	(4)
1 Pucangro	1	1	6
2 Pucangtelu	1	1	6
3 Somosari	1	1	6
4 Jelakcatur	1	1	6
5 Tiwet	1	1	6
6 Blajo	-	-	-
7 Gambuhan	-	-	-
8 Bojoasri	-	-	-
9 Cluring	1	1	6
10 Lukrejo	1	1	6
11 Mungli	1	1	6
12 Dibe	1	1	6
13 Pengangsalan	2	2	12
14 Butungan	1	1	6
15 Kalitengah	1	1	6
16 Kediren	1	1	6
17 Kuluran	1	1	6
18 Canditunggal	1	1	6
19 Sugihwaras	1	1	6
20 Tunjungmekar	1	1	6
<b>Jumlah / Total</b>	<b>18</b>	<b>18</b>	<b>108</b>

Sumber : Dinas Pendidikan Kabupaten Lamongan

Lanjutan Tabel 4.1.5

Desa/Kelurahan	Rombongan Belajar	Murid	Guru	Rasio Murid - Guru
(1)	(5)	(6)	(7)	(8)
1 Pucangro	6	121	7	17,29
2 Pucangtelu	6	90	8	11,25
3 Somosari	6	46	8	5,75
4 Jelakcatur	6	95	7	13,57
5 Tiwet	6	84	9	9,33
6 Blajo	-	-	-	-
7 Gambuhan	-	-	-	-
8 Bojoasri	-	-	-	-
9 Cluring	6	52	9	5,78
10 Lukrejo	6	87	10	8,70
11 Mungli	6	107	10	10,70
12 Dibe	6	132	11	12,00
13 Pengangsalan	12	127	16	7,94
14 Butungan	6	52	8	6,50
15 Kalitengah	6	43	8	5,38
16 Kediren	6	53	10	5,30
17 Kuluran	6	97	10	9,70
18 Canditunggal	6	86	13	6,62
19 Sugihwaras	6	90	9	10,00
20 Tunjungmekar	6	110	11	10,00
<b>Jumlah / Total</b>	<b>108</b>	<b>1.472</b>	<b>164</b>	<b>8,98</b>

Sumber : Dinas Pendidikan Kabupaten Lamongan

**Tabel 4.1.6 Jumlah Sekolah, Murid, Guru dan Rasio Murid-Guru MI Swasta di Kecamatan Kalitengah, 2020**

Desa/Kelurahan	Lembaga Sekolah	Gedung Sekolah	Ruang Kelas
(1)	(2)	(3)	(4)
1 Pucangro	1	1	6
2 Pucangtelu	1	1	6
3 Somosari	1	1	6
4 Jelakcatur	1	1	6
5 Tiwet	1	1	6
6 Blajo	1	1	6
7 Gambuhan	1	1	6
8 Bojoasri	2	2	12
9 Cluring	-	-	-
10 Lukrejo	-	-	-
11 Mungli	-	-	-
12 Dibe	-	-	-
13 Pengangsalan	-	-	-
14 Butungan	1	1	6
15 Kalitengah	-	-	-
16 Kediren	1	1	6
17 Kuluran	1	1	6
18 Canditunggal	1	1	6
19 Sugihwaras	2	2	6
20 Tunjungmekar	1	1	6
<b>Jumlah / Total</b>	<b>16</b>	<b>16</b>	<b>90</b>

Sumber : Dinas Pendidikan Kabupaten Lamongan

Lanjutan Tabel 4.1.6

Desa/Kelurahan	Rombongan Belajar	Murid	Guru	Rasio Murid - Guru
(1)	(5)	(6)	(7)	(8)
1 Pucangro	6	46	8	6
2 Pucangtelu	6	55	9	6
3 Somosari	6	39	8	5
4 Jelakcatur	6	76	9	8
5 Tiwet	6	81	10	8
6 Blajo	6	68	9	8
7 Gambuhan	6	59	8	7
8 Bojoasri	12	134	16	8
9 Cluring	-	-	-	-
10 Lukrejo	-	-	-	-
11 Mungli	-	-	-	-
12 Dibe	-	-	-	-
13 Pengangsalan	-	-	-	-
14 Butungan	6	63	9	7
15 Kalitengah	-	-	-	-
16 Kediren	6	50	8	6
17 Kuluran	6	53	8	7
18 Canditanggal	6	59	7	8
19 Sugihwaras	6	69	8	9
20 Tunjungmekar	6	61	8	8
<b>Jumlah / Total</b>	<b>90</b>	<b>913</b>	<b>125</b>	<b>7,30</b>

Sumber : Dinas Pendidikan Kabupaten Lamongan

**Tabel 4.1.7 Jumlah Sekolah, Murid, Guru dan Rasio Murid-Guru SMP Negeri di Kecamatan Kalitengah, 2020**

Desa/Kelurahan	Lembaga Sekolah	Gedung Sekolah	Ruang Kelas
(1)	(2)	(3)	(4)
1 Pucangro	-	-	-
2 Pucangtelu	-	-	-
3 Somosari	-	-	-
4 Jelakcatur	-	-	-
5 Tiwet	-	-	-
6 Blajo	-	-	-
7 Gambuhan	-	-	-
8 Bojoasri	-	-	-
9 Cluring	-	-	-
10 Lukrejo	-	-	-
11 Mungli	-	-	-
12 Dibe	1	1	21
13 Pengangsalan	-	-	-
14 Butungan	-	-	-
15 Kalitengah	-	-	-
16 Kediren	-	-	-
17 Kuluran	-	-	-
18 Canditunggal	-	-	-
19 Sugihwaras	-	-	-
20 Tunjungmekar	-	-	-
<b>Jumlah / Total</b>	<b>1</b>	<b>1</b>	<b>21</b>

Sumber : Dinas Pendidikan Kabupaten Lamongan

Lanjutan Tabel 4.1.7

Desa/Kelurahan	Rombongan Belajar	Murid	Guru	Rasio Murid - Guru <i>Pupils Ratio</i>
(1)	(5)	(6)	(7)	(8)
1 Pucangro	-	-	-	-
2 Pucangtelu	-	-	-	-
3 Somosari	-	-	-	-
4 Jelakcatur	-	-	-	-
5 Tiwet	-	-	-	-
6 Blajo	-	-	-	-
7 Gambuhan	-	-	-	-
8 Bojoasri	-	-	-	-
9 Cluring	-	-	-	-
10 Lukrejo	-	-	-	-
11 Mungli	-	-	-	-
12 Dibe	15	444	34	13
13 Pengangsalan	-	-	-	-
14 Butungan	-	-	-	-
15 Kalitengah	-	-	-	-
16 Kediren	-	-	-	-
17 Kuluran	-	-	-	-
18 Canditunggal	-	-	-	-
19 Sugihwaras	-	-	-	-
20 Tunjungmekar	-	-	-	-
<b>Jumlah / Total</b>	<b>15</b>	<b>444</b>	<b>34</b>	<b>13,06</b>

Sumber : Dinas Pendidikan Kabupaten Lamongan



**Tabel 4.1.8 Jumlah Sekolah, Murid, Guru dan Rasio Murid-Guru MTs Swasta di Kecamatan Kalitengah, 2020**

Desa/Kelurahan	Lembaga Sekolah	Gedung Sekolah	Ruang Kelas
(1)	(2)	(3)	(4)
1 Pucangro	-	-	-
2 Pucangtelu	-	-	-
3 Somosari	-	-	-
4 Jelakcatur	-	-	-
5 Tiwet	-	-	-
6 Blajo	-	-	-
7 Gambuhan	-	-	-
8 Bojoasri	1	1	3
9 Cluring	-	-	-
10 Lukrejo	-	-	-
11 Mungli	-	-	-
12 Dibe	-	-	-
13 Pengangsalan	-	-	-
14 Butungan	-	-	-
15 Kalitengah	1	1	3
16 Kediren	-	-	-
17 Kuluran	1	1	3
18 Canditunggal	-	-	-
19 Sugihwaras	2	2	5
20 Tunjungmekar	-	-	-
<b>Jumlah / Total</b>	<b>5</b>	<b>5</b>	<b>14</b>

Sumber : Dinas Pendidikan Kabupaten Lamongan

Lanjutan Tabel 4.1.8

Desa/Kelurahan	Rombongan Belajar	Murid	Guru	Rasio Murid - Guru
(1)	(5)	(6)	(7)	(8)
1 Pucangro	-	-	-	-
2 Pucangtelu	-	-	-	-
3 Somosari	-	-	-	-
4 Jelakatur	-	-	-	-
5 Tiwet	-	-	-	-
6 Blajo	-	-	-	-
7 Gambuhan	-	-	-	-
8 Bojoasri	3	165	21	7,86
9 Cluring	-	-	-	-
10 Lukrejo	-	-	-	-
11 Mungli	-	-	-	-
12 Dibe	-	-	-	-
13 Pengangsalan	-	-	-	-
14 Butungan	-	-	-	-
15 Kalitengah	3	30	14	2,14
16 Kediren	-	-	-	-
17 Kuluran	3	52	22	2,36
18 Canditunggal	-	-	-	-
19 Sugihwaras	5	211	44	4,80
20 Tunjungmekar	-	-	-	-
<b>Jumlah / Total</b>	<b>14</b>	<b>458</b>	<b>101</b>	<b>4,53</b>

Sumber : Dinas Pendidikan Kabupaten Lamongan

**Tabel 4.1.9 Jumlah Sekolah, Murid, Guru dan Rasio Murid-Guru SMA Swasta di Kecamatan Kalitengah, 2020**

Desa/Kelurahan	Lembaga Sekolah	Gedung Sekolah	Ruang Kelas
(1)	(2)	(3)	(4)
1 Pucangro	-	-	-
2 Pucangtelu	-	-	-
3 Somosari	-	-	-
4 Jelakcatur	-	-	-
5 Tiwet	-	-	-
6 Blajo	-	-	-
7 Gambuhan	-	-	-
8 Bojoasri	1	1	3
9 Cluring	-	-	-
10 Lukrejo	-	-	-
11 Mungli	-	-	-
12 Dibe	-	-	-
13 Pengangsalan	-	-	-
14 Butungan	-	-	-
15 Kalitengah	-	-	-
16 Kediren	-	-	-
17 Kuluran	-	-	-
18 Canditunggal	-	-	-
19 Sugihwaras	-	-	-
20 Tunjungmekar	-	-	-
<b>Jumlah / Total</b>	<b>1</b>	<b>1</b>	<b>3</b>

Sumber : Dinas Pendidikan Kabupaten Lamongan

Lanjutan Tabel 4.1.9

Desa/Kelurahan	Rombongan Belajar	Murid	Guru	Rasio Murid - Guru
(1)	(5)	(6)	(7)	(8)
1 Pucangro	-	-	-	-
2 Pucangtelu	-	-	-	-
3 Somosari	-	-	-	-
4 Jelakcatur	-	-	-	-
5 Tiwet	-	-	-	-
6 Blajo	-	-	-	-
7 Gambuhan	-	-	-	-
8 Bojoasri	1	82	19	4,32
9 Cluring	-	-	-	-
10 Lukrejo	-	-	-	-
11 Mungli	-	-	-	-
12 Dibe	-	-	-	-
13 Pengangsalan	-	-	-	-
14 Butungan	-	-	-	-
15 Kalitengah	-	-	-	-
16 Kediren	-	-	-	-
17 Kuluran	-	-	-	-
18 Canditungal	-	-	-	-
19 Sugihwaras	-	-	-	-
20 Tunjungmekar	-	-	-	-
<b>Jumlah / Total</b>	<b>1</b>	<b>82</b>	<b>19</b>	<b>4,32</b>

Sumber : Dinas Pendidikan Kabupaten Lamongan

**Tabel 4.1.10 Jumlah Sekolah, Murid, Guru dan Rasio Murid-Guru MA Swasta di Kecamatan Kalitengah, 2020**

Desa/Kelurahan	Lembaga Sekolah	Gedung Sekolah	Ruang Kelas
(1)	(2)	(3)	(4)
1 Pucangro	-	-	-
2 Pucangtelu	-	-	-
3 Somosari	-	-	-
4 Jelakcatur	-	-	-
5 Tiwet	-	-	-
6 Blajo	-	-	-
7 Gambuhan	-	-	-
8 Bojoasri	-	-	-
9 Cluring	-	-	-
10 Lukrejo	-	-	-
11 Mungli	-	-	-
12 Dibe	-	-	-
13 Pengangsalan	-	-	-
14 Butungan	-	-	-
15 Kalitengah	-	-	-
16 Kediren	-	-	-
17 Kuluran	1	1	2
18 Canditunggal	-	-	-
19 Sugihwaras	-	-	-
20 Tunjungmekar	-	-	-
<b>Jumlah / Total</b>	<b>1</b>	<b>1</b>	<b>2</b>

Sumber : Dinas Pendidikan Kabupaten Lamongan

Lanjutan Tabel 4.1.10

Desa/Kelurahan	Rombongan Belajar	Murid	Guru	Rasio Murid - Guru
(1)	(5)	(6)	(7)	(8)
1 Pucangro	-	-	-	-
2 Pucangtelu	-	-	-	-
3 Somosari	-	-	-	-
4 Jelakcatur	-	-	-	-
5 Tiwet	-	-	-	-
6 Blajo	-	-	-	-
7 Gambuhan	-	-	-	-
8 Bojoasri	-	-	-	-
9 Cluring	-	-	-	-
10 Lukrejo	-	-	-	-
11 Mungli	-	-	-	-
12 Dibe	-	-	-	-
13 Pengangsalan	-	-	-	-
14 Butungan	-	-	-	-
15 Kalitengah	-	-	-	-
16 Kediren	-	-	-	-
17 Kuluran	2	28	18	1,56
18 Canditunggal	-	-	-	-
19 Sugihwaras	-	-	-	-
20 Tunjungmekar	-	-	-	-
<b>Jumlah / Total</b>	<b>2</b>	<b>28</b>	<b>18</b>	<b>1,56</b>

Sumber : Dinas Pendidikan Kabupaten Lamongan

**Tabel 4.1.11 Jumlah Sekolah, Murid, Guru dan Rasio Murid-Guru SMK Negeri di Kecamatan Kalitengah, 2020**

Desa/Kelurahan	Lembaga Sekolah	Gedung Sekolah	Ruang Kelas
(1)	(2)	(3)	(4)
1 Pucangro	-	-	-
2 Pucangtelu	-	-	-
3 Somosari	-	-	-
4 Jelakcatur	-	-	-
5 Tiwet	-	-	-
6 Blajo	-	-	-
7 Gambuhan	-	-	-
8 Bojoasri	-	-	-
9 Cluring	-	-	-
10 Lukrejo	-	-	-
11 Mungli	-	-	-
12 Dibe	1	1	18
13 Pengangsalan	-	-	-
14 Butungan	-	-	-
15 Kalitengah	-	-	-
16 Kediren	-	-	-
17 Kuluran	-	-	-
18 Canditunggal	-	-	-
19 Sugihwaras	-	-	-
20 Tunjungmekar	-	-	-
<b>Jumlah / Total</b>	<b>1</b>	<b>1</b>	<b>18</b>

Sumber : Dinas Pendidikan Kabupaten Lamongan

Lanjutan Tabel 4.1.11

Desa/Kelurahan	Rombongan Belajar	Murid	Guru	Rasio Murid - Guru
(1)	(5)	(6)	(7)	(8)
1 Pucangro	-	-	-	-
2 Pucangtelu	-	-	-	-
3 Somosari	-	-	-	-
4 Jelakcatur	-	-	-	-
5 Tiwet	-	-	-	-
6 Blajo	-	-	-	-
7 Gambuhan	-	-	-	-
8 Bojoasri	-	-	-	-
9 Cluring	-	-	-	-
10 Lukrejo	-	-	-	-
11 Mungli	-	-	-	-
12 Dibe	18	759	53	14,32
13 Pengangsalan	-	-	-	-
14 Butungan	-	-	-	-
15 Kalitengah	-	-	-	-
16 Kediren	-	-	-	-
17 Kuluran	-	-	-	-
18 Canditanggal	-	-	-	-
19 Sugihwaras	-	-	-	-
20 Tunjungmekar	-	-	-	-
<b>Jumlah / Total</b>	<b>18</b>	<b>759</b>	<b>53</b>	<b>14,32</b>

Sumber : Dinas Pendidikan Kabupaten Lamongan



**Tabel 4.1.12 Jumlah Sekolah, Murid, Guru dan Rasio Murid-Guru SMK Swasta di Kecamatan Kalitengah, 2020**

Desa/Kelurahan	Lembaga Sekolah	Gedung Sekolah	Ruang Kelas
(1)	(2)	(3)	(4)
1 Pucangro	-	-	-
2 Pucangtelu	-	-	-
3 Somosari	-	-	-
4 Jelakcatur	-	-	-
5 Tiwet	-	-	-
6 Blajo	-	-	-
7 Gambuhan	-	-	-
8 Bojoasri	-	-	-
9 Cluring	-	-	-
10 Lukrejo	-	-	-
11 Mungli	-	-	-
12 Dibe	-	-	-
13 Pengangsalan	-	-	-
14 Butungan	-	-	-
15 Kalitengah	-	-	-
16 Kediren	-	-	-
17 Kuluran	-	-	-
18 Canditunggal	-	-	-
19 Sughwaras	1	1	5
20 Tunjungmekar	-	-	-
<b>Jumlah / Total</b>	<b>1</b>	<b>1</b>	<b>5</b>

Sumber : Dinas Pendidikan Kabupaten Lamongan

Lanjutan Tabel 4.1.12

Desa/Kelurahan	Rombongan Belajar	Murid	Guru	Rasio Murid - Guru
(1)	(5)	(6)	(7)	(8)
1 Pucangro	-	-	-	-
2 Pucangtelu	-	-	-	-
3 Somosari	-	-	-	-
4 Jelakcatur	-	-	-	-
5 Tiwet	-	-	-	-
6 Blajo	-	-	-	-
7 Gambuhan	-	-	-	-
8 Bojoasri	-	-	-	-
9 Cluring	-	-	-	-
10 Lukrejo	-	-	-	-
11 Mungli	-	-	-	-
12 Dibe	-	-	-	-
13 Pengangsalan	-	-	-	-
14 Butungan	-	-	-	-
15 Kalitengah	-	-	-	-
16 Kediren	-	-	-	-
17 Kuluran	-	-	-	-
18 Canditanggal	-	-	-	-
19 Sugihwaras	5	144	29	4,97
20 Tunjungmekar	-	-	-	-
<b>Jumlah / Total</b>	<b>5</b>	<b>144</b>	<b>29</b>	<b>4,97</b>

Sumber : Dinas Pendidikan Kabupaten Lamongan

**Tabel 4.1.13 Jumlah Lembaga Pendidikan Keagamaan dan Panti Asuhan Kecamatan Kalitengah, 2020**

Desa/Kelurahan	Pondok Pesantren	Santri	Ustadz
(1)	(2)	(3)	(4)
1 Pucangro	-	-	-
2 Pucangtelu	-	-	-
3 Somosari	-	-	-
4 Jelakcatur	-	-	-
5 Tiwet	-	-	-
6 Blajo	-	-	-
7 Gambuhan	-	-	-
8 Bojoasri	1	63	1
9 Cluring	-	-	-
10 Lukrejo	-	-	-
11 Mungli	-	-	-
12 Dibe	-	-	-
13 Pengangsalan	-	-	-
14 Butungan	-	-	-
15 Kalitengah	-	-	-
16 Kediren	-	-	-
17 Kuluran	-	-	-
18 Canditunggal	-	-	-
19 Sugihwaras	1	101	1
20 Tunjungmekar	-	-	-
<b>Jumlah</b>	<b>2</b>	<b>164</b>	<b>2</b>

Sumber : Kantor PPAI Kecamatan Kalitengah

**Tabel 4.1.14 Jumlah Fasilitas Olahraga Menurut Desa dan Jenis Olahraga di Kecamatan Kalitengah, 2020**

Desa/Kelurahan	Sepak Bola	Bola Volly	Bulu Tangkis
(1)	(2)	(3)	(4)
1 Pucangro	-	1	1
2 Pucangtelu	-	1	-
3 Somosari	-	1	-
4 Jelakcatur	-	1	-
5 Tiwet	-	1	1
6 Blajo	-	1	1
7 Gambuhan	-	1	1
8 Bojoasri	-	1	1
9 Cluring	-	1	1
10 Lukrejo	-	1	1
11 Mungli	-	1	1
12 Dibe	1	1	1
13 Pengangsalan	1	1	1
14 Butungan	-	1	-
15 Kalitengah	1	1	1
16 Kediren	-	1	1
17 Kuluran	1	1	1
18 Canditungal	-	1	1
19 Sugihwaras	1	1	1
20 Tunjungmekar	1	1	1
<b>Jumlah / Total</b>	<b>6</b>	<b>20</b>	<b>16</b>

*Sumber : Dinas Pendidikan dan Olahraga Kecamatan Kalitengah*

Lanjutan Tabel 4.1.14

Desa/Kelurahan	Tenis	Renang	Basket	Tenis Meja	Jumlah
(1)	(5)	(6)	(7)	(8)	(9)
1 Pucangro	-	-	-	1	3
2 Pucangtelu	-	-	-	1	2
3 Somosari	-	-	-	1	2
4 Jelakcatur	-	-	-	1	2
5 Tiwet	-	-	-	1	3
6 Blajo	-	-	-	1	3
7 Gambuhan	-	-	-	1	3
8 Bojoasri	-	-	-	1	3
9 Cluring	-	-	-	1	3
10 Lukrejo	-	-	-	1	3
11 Mungli	-	-	-	1	3
12 Dibe	-	-	-	1	4
13 Pengangsalan	-	-	-	1	4
14 Butungan	-	-	-	1	2
15 Kalitengah	-	-	-	1	4
16 Kediren	-	-	-	1	3
17 Kuluran	-	-	-	1	4
18 Canditunggal	-	-	-	1	3
19 Sugihwaras	-	-	-	1	4
20 Tunjungmekar	-	-	-	1	4
<b>Jumlah / Total</b>	-	-	-	<b>20</b>	<b>62</b>

Sumber : Dinas Pendidikan dan Olahraga Kecamatan Kalitengah

**Tabel 4.2.1 Jumlah Fasilitas Kesehatan Menurut Desa di Kecamatan Kalitengah, 2020**

Desa/Kelurahan	Rumah Sakit Umum	Rumah Sakit Bersalin	Klinik	Klinik Rawat Inap
(1)	(2)	(3)	(4)	(5)
1 Pucangro	-	-	-	-
2 Pucangtelu	-	-	-	-
3 Somosari	-	-	-	-
4 Jelakatur	-	-	-	-
5 Tiwet	-	-	-	-
6 Blajo	-	-	-	-
7 Gambuhan	-	-	-	-
8 Bojoasri	-	-	-	-
9 Cluring	-	-	-	-
10 Lukrejo	-	-	-	-
11 Mungli	-	-	-	-
12 Dibe	-	-	-	-
13 Pengangsalan	-	-	-	-
14 Butungan	-	-	-	-
15 Kalitengah	-	-	-	-
16 Kediren	-	-	-	-
17 Kuluran	-	-	-	-
18 Canditungal	-	-	-	-
19 Sugihwaras	-	-	-	-
20 Tunjungmekar	-	-	-	-
<b>Kalitengah</b>	<b>0</b>	<b>0</b>	<b>0</b>	<b>0</b>

Sumber : Puskesmas Kecamatan Kalitengah

Lanjutan Tabel 4.2.1

Desa/Kelurahan	Puskesmas	Puskesmas Pembantu	Apotek
(1)	(6)	(7)	(8)
1 Pucangro	-	-	-
2 Pucangtelu	-	-	-
3 Somosari	-	-	-
4 Jelakcatur	-	-	-
5 Tiwet	-	1	-
6 Blajo	-	-	-
7 Gambuhan	-	-	-
8 Bojoasri	-	1	-
9 Cluring	-	-	-
10 Lukrejo	-	1	-
11 Mungli	-	-	-
12 Dibe	1	-	-
13 Pengangsalan	-	-	-
14 Butungan	-	-	-
15 Kalitengah	-	-	-
16 Kediren	-	-	-
17 Kuluran	-	-	-
18 Canditunggal	-	-	-
19 Sugihwaras	-	-	-
20 Tunjungmekar	-	1	-
<b>Kalitengah</b>	<b>1</b>	<b>4</b>	<b>0</b>

Sumber : Puskesmas Kecamatan Kalitengah

**Tabel 4.2.2 Jumlah Tenaga Kesehatan Menurut Desa di Kecamatan Kalitengah, 2020**

Desa/Kelurahan	Dokter	Bidan	Mantri Kesehatan	Dukun bayi
(1)	(2)	(3)	(4)	(5)
1 Pucangro	-	1	2	-
2 Pucangtelu	-	1	-	-
3 Somosari	-	1	-	-
4 Jelakcatur	-	1	-	1
5 Tiwet	-	1	-	-
6 Blajo	-	1	4	-
7 Gambuhan	-	1	-	-
8 Bojoasri	-	1	-	1
9 Cluring	-	1	-	-
10 Lukrejo	-	1	-	-
11 Mungli	-	1	-	1
12 Dibe	-	1	1	-
13 Pengangsalan	-	1	-	1
14 Butungan	-	1	-	-
15 Kalitengah	-	1	1	-
16 Kediren	-	1	-	-
17 Kuluran	-	1	3	2
18 Canditunggal	-	1	-	1
19 Sugihwaras	-	1	-	-
20 Tunjungmekar	1	1	2	-
<b>Kalitengah</b>	<b>1</b>	<b>20</b>	<b>7</b>	<b>7</b>

Sumber : Puskesmas Kecamatan Kalitengah



**Tabel 4.3.1 Jumlah Penduduk Menurut Agama di Kecamatan Kalitengah, 2020**

Desa/Kelurahan	Islam	Katholik	Protestan	Hindu	Budha
(1)	(2)	(3)	(4)	(5)	(6)
1 Pucangro	2.982	-	-	-	-
2 Pucangtelu	2.465	-	-	-	-
3 Somosari	1.382	-	-	-	-
4 Jelakcatur	2.244	-	-	-	-
5 Tiwet	1.197	-	-	-	-
6 Blajo	925	-	-	-	-
7 Gambuhan	790	-	-	-	-
8 Bojoasri	2.414	-	-	-	-
9 Cluring	669	-	-	-	-
10 Lukrejo	1.715	-	-	-	-
11 Mungli	1.194	-	-	-	-
12 Dibe	2.321	-	-	-	-
13 Pengangsalan	1.728	-	-	-	-
14 Butungan	1.312	-	-	-	-
15 Kalitengah	855	-	-	-	-
16 Kediren	1.491	-	-	-	-
17 Kuluran	2.770	-	-	-	-
18 Canditunggal	2.299	-	-	-	-
19 Sugihwaras	3.409	-	-	-	-
20 Tunjungmekar	1.705	-	-	-	-
<b>Jumlah</b>	<b>35.867</b>	<b>0</b>	<b>0</b>	<b>0</b>	<b>0</b>

Sumber : KUA / PPAI Kecamatan Kalitengah

**Tabel 4.3.2 Nikah, Talak, Cerai, dan Rujuk di Kecamatan Kalitengah, 2020**

Desa/Kelurahan	Nikah	Talak	Cerai	Rujuk	Jumlah
(1)	(2)	(3)	(4)	(5)	(6)
1 Pucangro	25	1	1	-	27
2 Pucangtelu	19	-	2	-	21
3 Somosari	16	2	1	-	19
4 Jelakatur	27	1	4	-	32
5 Tiwet	8	-	1	-	9
6 Blajo	6	2	1	-	9
7 Gambuhan	5	-	1	-	6
8 Bojoasri	22	1	2	-	25
9 Cluring	7	-	1	-	8
10 Lukrejo	15	1	1	-	17
11 Mungli	9	-	-	-	9
12 Dibe	26	2	2	-	30
13 Pengangsalan	17	-	1	-	18
14 Butungan	9	1	2	-	12
15 Kalitengah	5	2	2	-	9
16 Kediren	7	1	1	-	9
17 Kuluran	18	2	2	-	22
18 Canditunggal	21	1	3	-	25
19 Sugihwaras	23	1	2	-	26
20 Tunjungmekar	12	1	1	-	14
<b>Jumlah</b>	<b>297</b>	<b>19</b>	<b>31</b>	<b>0</b>	<b>347</b>

Sumber : KUA / PPAI Kecamatan Kalitengah





---

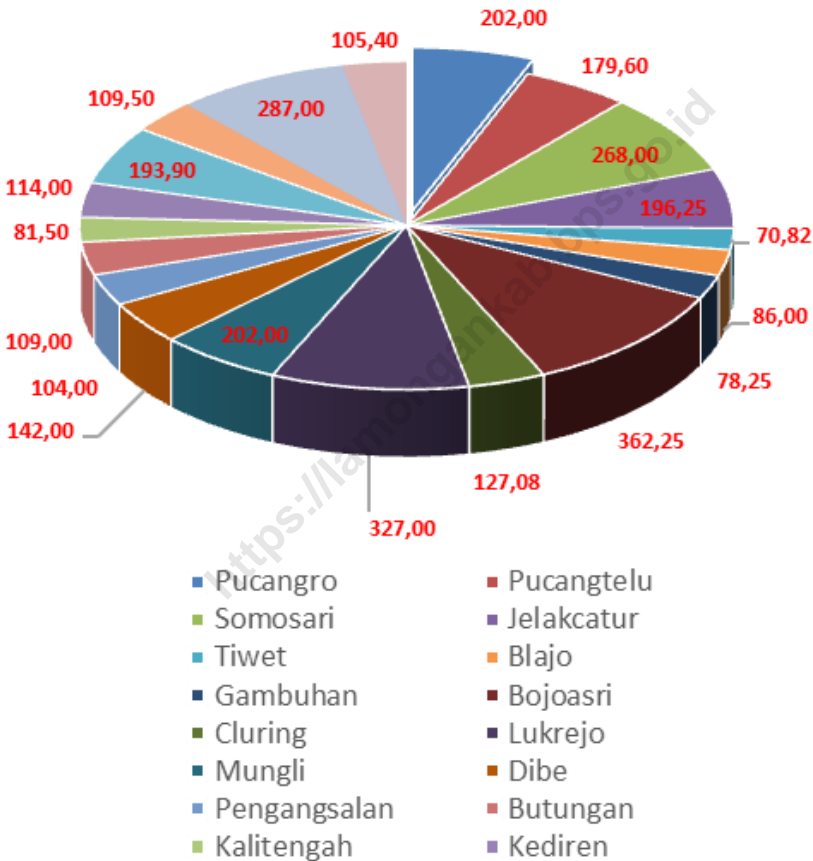
## ULASAN

Sebagian besar lahan di Kecamatan Kalitengah adalah lahan pertanian dengan luas sebesar 2.791,07 ha atau 83,41 persen dari luas seluruh wilayah kecamatan. Semua lahan pertanian di wilayah Kecamatan Kalitengah, masuk dalam pengairan irigasi setengah teknis. Jika dilihat dari luas pertanian per desa, Desa Bojoasri adalah desa dengan luas pertanian terbesar, yakni 351,50 hektar.

Pada tahun 2019, produksi padi di Kecamatan Kalitengah lebih besar daripada produksi jagung dan kacang hijau. Jumlah produksi padi mencapai 19.882,63 ton dengan luas panen 3.054 hektar. Sehingga, produktivitas padi di Kecamatan Kalitengah pada tahun 2019 ini adalah 6,51 ton per hektar. Produktivitas jagung sedikit lebih rendah dibandingkan padi, yakni sekitar 5,32 ton per hektar. Untuk kacang hijau, produktivitasnya mencapai 1,06 ton per hektar.

Populasi ternak besar, kecil, dan unggas di Kecamatan Kalitengah didominasi unggas ayam buras yang mencapai 17.470 ekor, yang disusul ternak kambing sebanyak 1.841 ekor, lalu unggas itik sebanyak 1.630 ekor, sapi 970 ekor, dan domba 961 ekor.

**Gambar 4. Produksi Tanaman Pangan Kecamatan Kalitengah, 2020**



**Tabel 5.1.1 Luas Wilayah Menurut Jenis Penggunaan Lahan di Kecamatan Kalitengah (Ha), 2020**

Desa/Kelurahan	Lahan Pertanian		Lahan Bukan Pertanian	Jumlah
	Sawah	Bukan Sawah		
(1)	(2)	(3)	(4)	(5)
1 Pucangro	162,00	-	40,00	202,00
2 Pucangtelu	159,00	-	20,60	179,60
3 Somosari	256,00	-	12,00	268,00
4 Jelakcatur	180,00	-	16,25	196,25
5 Tiwet	59,32	-	11,50	70,82
6 Blajo	72,00	-	14,00	86,00
7 Gambuhan	69,25	-	9,00	78,25
8 Bojoasri	351,00	-	11,25	362,25
9 Cluring	121,00	-	6,08	127,08
10 Lukrejo	311,00	-	16,00	327,00
11 Mungli	182,00	8,00	12,00	202,00
12 Dibe	114,00	12,00	16,00	142,00
13 Pengangsalan	31,00	51,00	22,00	104,00
14 Butungan	76,00	16,00	17,00	109,00
15 Kalitengah	63,00	6,00	12,50	81,50
16 Kediren	80,00	19,00	15,00	114,00
17 Kuluran	144,00	27,00	22,90	193,90
18 Canditunggal	66,00	23,00	20,50	109,50
19 Sugihwaras	199,00	39,00	49,00	287,00
20 Tunjungmekar	95,00	-	10,40	105,40
<b>Kalitengah</b>	<b>2.790,57</b>	<b>201,00</b>	<b>353,98</b>	<b>3.345,55</b>

Sumber : UPT. Dinas Pertanian dan Kehutanan Kec. Kalitengah

**Tabel 5.1.2 Luas Wilayah Menurut Jenis Pengairan Lahan di Kecamatan Kalitengah (Ha), 2020**

Desa/Kelurahan	Jenis Pengairan			Jumlah
	Teknis	Setengah Teknis	Non PU	
(1)	(2)	(3)	(4)	(5)
1 Pucangro	-	162,00	-	162,00
2 Pucangtelu	-	159,00	-	159,00
3 Somosari	-	256,00	-	256,00
4 Jelakcatur	-	180,00	-	180,00
5 Tiwet	-	59,32	-	59,32
6 Blajo	-	72,00	-	72,00
7 Gambuhan	-	69,25	-	69,25
8 Bojoasri	-	351,00	-	351,00
9 Cluring	-	121,00	-	121,00
10 Lukrejo	-	311,00	-	311,00
11 Mungli	-	182,00	-	182,00
12 Dibe	-	114,00	-	114,00
13 Pengangsalan	-	31,00	-	31,00
14 Butungan	-	76,00	-	76,00
15 Kalitengah	-	63,00	-	63,00
16 Kediren	-	80,00	-	80,00
17 Kuluran	-	144,00	-	144,00
18 Canditunggal	-	66,00	-	66,00
19 Sugihwaras	-	199,00	-	199,00
20 Tunjungmekar	-	95,00	-	95,00
<b>Kalitengah</b>	<b>0,00</b>	<b>2.790,57</b>	<b>0,00</b>	<b>2.790,57</b>

Sumber : UPT. Dinas Pertanian dan Kehutanan Kec. Kalitengah



**Tabel 5.1.3 Luas Panen, Produksi dan Produktivitas Padi di Kecamatan Kalitengah, 2020**

Desa/Kelurahan	Luas Panen (Ha)	Produksi (Ton)	Produktivitas (Ton/ha)
(1)	(2)	(3)	(4)
1 Pucangro	213	1.406	6,6
2 Pucangtelu	135	891	6,6
3 Somosari	180	1.188	6,6
4 Jelakcatur	15	99	6,6
5 Tiwet	13	86	6,6
6 Blajo	74	488	6,6
7 Gambuhan	50	330	6,6
8 Bojoasri	262	1.729	6,6
9 Cluring	118	779	6,6
10 Lukrejo	278	1.835	6,6
11 Mungli	185	1.221	6,6
12 Dibe	216	1.426	6,6
13 Pengangsalan	88	581	6,6
14 Butungan	132	871	6,6
15 Kalitengah	120	792	6,6
16 Kediren	121	799	6,6
17 Kuluran	175	1.155	6,6
18 Canditanggal	119	785	6,6
19 Sugihwaras	435	2.871	6,6
20 Tunjungmekar	99	653	6,6
<b>Kalitengah</b>	<b>3.028</b>	<b>19.985</b>	<b>6,6</b>

Sumber : UPT. Dinas Pertanian dan Kehutanan Kec. Kalitengah

**Tabel 5.1.4 Luas Panen, Produksi dan Produktivitas Jagung di Kecamatan Kalitengah, 2020**

Desa/Kelurahan	Luas Panen (Ha)	Produksi (Ton)	Produktivitas (Ton/ha)
(1)	(2)	(3)	(4)
1 Pucangro	20,00	109,20	5,46
2 Pucangtelu	5,00	27,50	5,50
3 Somosari	8,00	42,40	5,30
4 Jelakcatur	-	-	-
5 Tiwet	3,00	15,60	5,20
6 Blajo	2,00	10,76	5,38
7 Gambuhan	2,00	10,70	5,35
8 Bojoasri	8,00	42,40	5,30
9 Cluring	7,00	37,80	5,40
10 Lukrejo	18,00	98,46	5,47
11 Mungli	13,00	70,85	5,45
12 Dibe	11,00	58,85	5,35
13 Pengangsalan	98,00	505,68	5,16
14 Butungan	56,00	295,68	5,28
15 Kalitengah	10,00	53,50	5,35
16 Kediren	43,00	230,05	5,35
17 Kuluran	32,00	169,92	5,31
18 Canditunggal	28,00	147,56	5,27
19 Sugihwaras	39,00	205,53	5,27
20 Tunjungmekar	4,00	21,20	5,30
<b>Kalitengah</b>	<b>407,00</b>	<b>2.153,64</b>	<b>5,29</b>

Sumber : UPT. Dinas Pertanian dan Kehutanan Kec. Kalitengah

**Tabel 5.1.5 Luas Panen, Produksi dan Produktivitas Kacang Hijau di Kecamatan Kalitengah, 2020**

Desa/Kelurahan	Luas Panen (Ha)	Produksi (Ton)	Produktivitas (Ton/ha)
(1)	(2)	(3)	(4)
1 Pucangro	-	-	-
2 Pucangtelu	-	-	-
3 Somosari	-	-	-
4 Jelakcatur	-	-	-
5 Tiwet	-	-	-
6 Blajo	-	-	-
7 Gambuhan	-	-	-
8 Bojoasri	-	-	-
9 Cluring	-	-	-
10 Lukrejo	-	-	-
11 Mungli	-	-	-
12 Dibe	-	-	-
13 Pengangsalan	7,00	7,56	1,08
14 Butungan	6,50	7,02	1,08
15 Kalitengah	-	-	-
16 Kediren	-	-	-
17 Kuluran	3,00	3,15	1,05
18 Canditungal	-	-	-
19 Sugihwaras	-	-	-
20 Tunjungmekar	-	-	-
<b>Kalitengah</b>	<b>16,50</b>	<b>17,73</b>	<b>1,07</b>

Sumber : UPT. Dinas Pertanian dan Kehutanan Kec. Kalitengah

**Tabel 5.2.1 Jumlah Alat-alat Pertanian di Kecamatan Kalitengah, 2020**

Desa/Kelurahan	Hand Sprayer	Pompa Air	Hand Traktor	RMU/ Huller
(1)	(2)	(3)	(4)	(5)
1 Pucangro	-	92	1	-
2 Pucangtelu	-	90	-	2
3 Somosari	-	65	-	-
4 Jelakcatur	-	116	1	-
5 Tiwet	-	42	-	1
6 Blajo	-	41	-	-
7 Gambuhan	-	72	-	-
8 Bojoasri	-	175	-	-
9 Cluring	-	49	-	-
10 Lukrejo	-	128	1	1
11 Mungli	-	77	-	1
12 Dibe	-	198	1	2
13 Pengangsalan	-	28	-	-
14 Butungan	-	33	-	-
15 Kalitengah	-	18	-	-
16 Kediren	-	44	-	-
17 Kuluran	-	219	2	1
18 Canditunggal	-	89	1	-
19 Sugihwaras	-	228	2	3
20 Tunjungmekar	-	114	1	1
<b>Kalitengah</b>	<b>0</b>	<b>1.918</b>	<b>10</b>	<b>12</b>

Sumber : UPT. Dinas Pertanian dan Kehutanan Kec. Kalitengah

**Tabel. 5.3.1 Populasi Ternak Besar dan Kecil Kecamatan Kalitengah, 2020**

Desa/Kelurahan	Sapi	Kerbau	Kambing	Domba	Kuda
(1)	(2)	(3)	(4)	(5)	(6)
1 Pucangro	20	-	151	60	-
2 Pucangtelu	10	-	100	67	-
3 Somosari	16	-	86	63	-
4 Jelakcatur	12	-	63	42	-
5 Tiwet	5	-	71	65	-
6 Blajo	4	-	85	53	-
7 Gambuhan	5	-	53	42	-
8 Bojoasri	3	-	91	33	-
9 Cluring	8	-	63	41	-
10 Lukrejo	5	-	85	33	-
11 Mungli	85	2	66	41	-
12 Dibe	181	-	121	65	-
13 Pengangsalan	77	-	76	39	-
14 Butungan	94	-	119	32	-
15 Kalitengah	21	-	123	53	-
16 Kediren	103	-	96	65	-
17 Kuluran	162	-	113	63	-
18 Canditunggal	55	-	121	34	-
19 Sugihwaras	163	-	162	68	-
20 Tunjungmekar	9	-	65	25	-
<b>Jumlah</b>	<b>1 038</b>	<b>2</b>	<b>1 910</b>	<b>984</b>	<b>0</b>

Sumber : UPT. Dinas Peternakan Kec. Kalitengah

**Tabel. 5.3.2 Populasi Unggas Kecamatan Kalitengah, 2020**

Desa/Kelurahan	Ayam Buras	Ayam Pedaging	Ayam Petelur	Itik	Itik Manila
(1)	(2)	(3)	(4)	(5)	(6)
1 Pucangro	1.236	-	-	57	12
2 Pucangtelu	1.034	-	-	79	9
3 Somosari	659	-	-	116	11
4 Jelakcatur	950	-	-	176	12
5 Tiwet	432	-	-	182	25
6 Blajo	514	-	-	187	15
7 Gambuhan	392	-	-	176	16
8 Bojoasri	732	-	-	278	23
9 Cluring	413	-	-	47	3
10 Lukrejo	693	-	-	86	3
11 Mungli	614	-	-	103	5
12 Dibe	1.342	-	-	27	6
13 Pengangsalan	868	-	-	26	6
14 Butungan	809	-	-	32	5
15 Kalitengah	1.255	-	-	36	6
16 Kediren	864	-	-	20	5
17 Kuluran	1.467	-	-	27	12
18 Canditunggal	956	-	-	34	6
19 Sugihwaras	1.891	-	-	27	21
20 Tunjungmekar	1.160	-	-	13	5
<b>Jumlah</b>	<b>18.281</b>	<b>0</b>	<b>0</b>	<b>1.730</b>	<b>206</b>

Sumber : UPT. Dinas Peternakan Kec. Kalitengah

# INDUSTRI DAN ENERGI

6







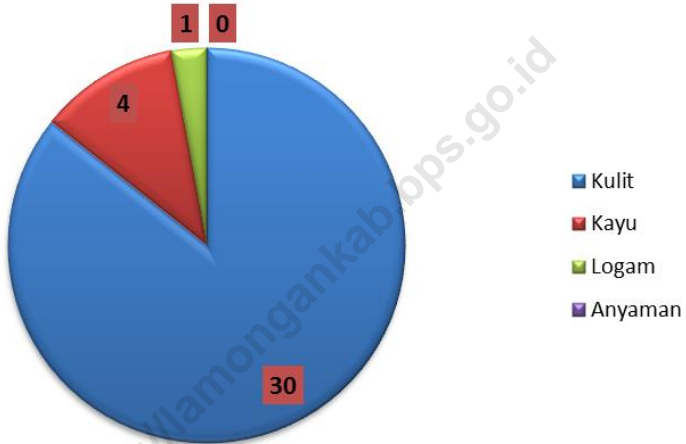
## ULASAN

Sektor industri di Kecamatan Kalitengah secara kuantitas masih sangat sedikit. Kondisi topografi dan letak geografis menjadi salah satu alasan dimana masyarakat di Kecamatan Kalitengah sebagian besar merupakan petani.

Data dari Kecamatan Kalitengah mencatat tahun 2019 ada 113 usaha kecil/kerajinan rumah tangga. Desa Pengangsalan merupakan desa dengan jumlah usaha kecil/kerajinan rumah tangga terbanyak dibanding desa-desa lain di Kecamatan Kalitengah. Ada sebanyak 56 usaha kecil/kerajinan rumah tangga di Desa Pengangsalan.

Dari total 113 usaha kecil/kerajinan rumah tangga di Kecamatan Kalitengah, usaha kecil/kerajinan rumah tangga kategori kain/kain tenun merupakan yang paling banyak dilakukan. Tercatat ada 64 usaha kain/kain tenun di Kecamatan Kalitengah dimana 55 usaha diantaranya terdapat di Desa Pengangsalan.

**Gambar 5. JUmlah Industri Menurut Jenis Industri Kecamatan Kalitengah, 2020**



**Tabel 6.1.1 Jumlah Industri menurut Jenis di Kecamatan Kalitengah, 2020**

Desa/Kelurahan	Industri Kecil/ Kerajinan RT	Industri Sedang	Industri Besar	Jumlah
(1)	(2)	(3)	(4)	(5)
1 Pucangro	-	-	-	0
2 Pucangtelu	3	-	-	3
3 Somosari	-	-	-	0
4 Jelakcatur	-	-	-	0
5 Tiwet	1	-	-	1
6 Blajo	-	-	-	0
7 Gambuhan	-	-	-	0
8 Bojoasri	41	-	-	41
9 Cluring	1	-	-	1
10 Lukrejo	-	-	-	0
11 Mungli	-	-	-	0
12 Dibe	-	-	-	0
13 Pengangsalan	58	-	-	58
14 Butungan	2	-	-	2
15 Kalitengah	-	-	-	0
16 Kediren	1	-	-	1
17 Kuluran	1	-	-	1
18 Canditunggal	2	-	-	2
19 Sugihwaras	3	-	-	3
20 Tunjungmekar	3	-	-	3
<b>Jumlah</b>	<b>116</b>	<b>0</b>	<b>0</b>	<b>116</b>

Sumber : Kantor Desa dan Kantor Kecamatan Kalitengah

**Tabel. 6.1.2 Jumlah Industri Kecil dan Kerajinan Rumah Tangga di Kecamatan Kalitengah, 2020**

	Desa/ Kelurahan	Kulit	Kayu	Logam	Anyaman
	(1)	(2)	(3)	(4)	(5)
1	Pucangro	-	-	-	-
2	Pucangtelu	-	1	-	-
3	Somosari	-	-	-	-
4	Jelakcatur	-	-	-	-
5	Tiwet	-	-	-	-
6	Blajo	-	-	-	-
7	Gambuhan	-	-	-	-
8	Bojoasri	30	-	-	-
9	Cluring	-	-	-	-
10	Lukrejo	-	-	-	-
11	Mungli	-	1	-	-
12	Dibe	-	-	-	-
13	Pengangsalan	-	-	1	-
14	Butungan	-	1	-	-
15	Kalitengah	-	-	-	-
16	Kediren	-	-	-	-
17	Kuluran	-	-	-	-
18	Canditunggal	-	-	-	-
19	Sugihwaras	-	1	-	-
20	Tunjungmekar	-	-	-	-
	<b>Jumlah</b>	<b>30</b>	<b>4</b>	<b>1</b>	<b>0</b>

Sumber : Kantor Desa





## ULASAN

Perekonomian masyarakat akan lebih cepat berkembang jika tersedia sarana perekonomian yang memadai. Sarana perekonomian yang ada terdiri dari perbankan, pasar, toko/kios, restoran/depot dan warung/kedai.

Pada tahun 2019, jumlah pasar desa di Kecamatan Kalitengah sebanyak 2 pasar yang terletak di Desa Pucangro. Sedangkan jumlah kios dan warung masing-masing sebanyak 118 kios dan 97 toko. Desa yang memiliki kios dan warung terbanyak adalah Desa Tunjungmekar yaitu 118 kios dan 97 warung.

Usaha jasa tersedia di seluruh desa di Kecamatan Kalitengah yaitu sejumlah 3 bengkel mobil/motor, 9 reparasi elektronik, 4 bengkel las, 9 salon/pangkas rambut, 29 penjahit, 23 usaha persewaan alat pesta, dan 2 usaha fotocopi.

Gambar 6. Banyaknya Toko dan Warung di Kecamatan Kalitengah, 2020





**Tabel 7.1 Banyaknya Sarana Perdagangan Menurut Jenisnya di Kecamatan Kalitengah, 2020**

Desa/Kelurahan	Minimarket	Pasar Desa	Toko	Warung	Jumlah
(1)	(2)	(3)	(4)	(6)	(8)
1 Pucangro	-	2	21	6	29
2 Pucangtelu	-	-	8	3	11
3 Somosari	-	-	3	2	5
4 Jelakatur	-	-	3	2	5
5 Tiwet	-	-	2	1	3
6 Blajo	-	-	2	1	3
7 Gambuhan	-	-	3	2	5
8 Bojoasri	-	-	2	2	4
9 Cluring	-	-	3	2	5
10 Lukrejo	-	-	3	2	5
11 Mungli	-	-	3	2	5
12 Dibe	-	-	2	1	3
13 Pengangsalan	-	-	2	1	3
14 Butungan	-	-	2	3	5
15 Kalitengah	-	-	2	2	4
16 Kediren	-	-	2	2	4
17 Kuluran	-	-	4	7	11
18 Canditunggal	-	-	3	7	10
19 Sugihwaras	-	-	6	14	20
20 Tunjungmekar	-	-	42	35	77
<b>Jumlah</b>	<b>0</b>	<b>2</b>	<b>118</b>	<b>97</b>	<b>217</b>

Sumber : Kantor Desa dan Kantor Kecamatan Kalitengah

**Tabel 7.2 Jumlah Toko dan PKL di Kecamatan kalitengah, 2020**

	Desa/Kelurahan	Toko	PKL	Jumlah
	(1)	(2)	(3)	(5)
1	Pucangro	2	1	3
2	Pucangtelu	1	-	1
3	Somosari	2	-	2
4	Jelakcatur	1	-	1
5	Tiwet	1	-	1
6	Blajo	1	-	1
7	Gambuhan	2	-	2
8	Bojoasri	4	-	4
9	Cluring	2	-	2
10	Lukrejo	2	-	2
11	Mungli	1	-	1
12	Dibe	1	-	1
13	Pengangsalan	1	-	1
14	Butungan	1	-	1
15	Kalitengah	1	2	3
16	Kediren	1	-	1
17	Kuluran	1	-	1
18	Canditunggal	1	-	1
19	Sugihwaras	2	2	4
20	Tunjungmekar	6	3	9
	<b>Jumlah</b>	<b>34</b>	<b>8</b>	<b>42</b>

Sumber : Kantor Desa dan Kantor Kecamatan Kalitengah

**Tabel 7.3 Jumlah Usaha Jasa Perseorangan di Kecamatan Kalitengah, 2020**

Desa/Kelurahan	Bengkel Mobil/Motor	Cuci Mobil/Motor	Reparasi Elektronik	Bengkel Las	Jumlah
(1)	(2)	(3)	(4)	(5)	(6)
1 Pucangro	1	-	1	1	3
2 Pucangtelu	-	-	-	-	0
3 Somosari	-	-	-	-	0
4 Jelakcatur	-	-	-	-	0
5 Tiwet	1	-	1	-	2
6 Blajo	-	-	-	-	0
7 Gambuhan	-	-	-	-	0
8 Bojoasri	-	-	1	-	1
9 Cluring	-	-	-	-	0
10 Lukrejo	-	-	-	-	0
11 Mungli	-	-	-	-	0
12 Dibe	-	-	1	-	1
13 Pengangsalan	-	-	1	-	1
14 Butungan	-	-	-	-	0
15 Kalitengah	-	-	-	-	0
16 Kediren	-	-	-	-	0
17 Kuluran	1	-	-	1	2
18 Canditunggal	-	-	1	-	1
19 Sugihwaras	-	-	-	-	0
20 Tunjungmekar	-	-	3	2	5
<b>Jumlah</b>	<b>3</b>	<b>0</b>	<b>9</b>	<b>4</b>	<b>16</b>

Sumber : Kantor Desa dan Kantor Kecamatan Kalitengah

**Tabel 7.4 Jumlah Usaha Persewaan, Agen Perjalanan dan Fotocopy di Kecamatan Kalitengah, 2020**

Desa/Kelurahan	Persewaan Alat Pesta	Agen Perjalanan	Foto Copy	Jumlah
(1)	(2)	(3)	(4)	(5)
1 Pucangro	1	-	-	1
2 Pucangtelu	1	-	-	1
3 Somosari	1	-	-	1
4 Jelakcatur	1	-	-	1
5 Tiwet	1	-	-	1
6 Blajo	1	-	-	1
7 Gambuhan	1	-	-	1
8 Bojoasri	1	-	-	1
9 Cluring	1	-	-	1
10 Lukrejo	1	-	-	1
11 Mungli	1	-	-	1
12 Dibe	2	-	2	4
13 Pengangsalan	1	-	-	1
14 Butungan	1	-	-	1
15 Kalitengah	2	-	-	2
16 Kediren	1	-	-	1
17 Kuluran	1	-	-	1
18 Canditunggal	2	-	-	2
19 Sugihwaras	1	-	-	1
20 Tunjungmekar	2	-	-	2
<b>Jumlah</b>	<b>24</b>	<b>0</b>	<b>2</b>	<b>26</b>

Sumber : Kantor Desa dan Kantor Kecamatan Kalitengah

**Tabel 7.5 Jumlah Usaha Jasa Perseorangan di Kecamatan Kalitengah, 2020**

Desa/Kelurahan	Salon/ Pangkas Rambut	Persewaan Alat Pesta	Biro/ Agen Perjalanan	Penjahit	Jumlah
(1)	(2)	(3)	(4)	(5)	(6)
1 Pucangro	2	1	-	3	4
2 Pucangtelu	1	1	-	1	2
3 Somosari	-	1	-	1	2
4 Jelakatur	-	1	-	2	3
5 Tiwet	1	1	-	-	1
6 Blajo	-	1	-	1	2
7 Gambuhan	-	1	-	1	2
8 Bojoasri	-	1	-	1	2
9 Cluring	-	1	-	2	3
10 Lukrejo	1	1	-	1	2
11 Mungli	-	1	-	1	2
12 Dibe	1	2	-	1	3
13 Pengangsalan	-	1	-	1	2
14 Butungan	-	1	-	1	2
15 Kalitengah	-	2	-	2	
16 Kediren	-	1	-	1	
17 Kuluran	-	1	-	1	
18 Canditunggal	-	2	-	2	4
19 Sugihwaras	1	1	-	2	3
20 Tunjungmekar	2	2	-	4	6
<b>Jumlah</b>	<b>9</b>	<b>24</b>	<b>0</b>	<b>29</b>	<b>45</b>

Sumber : Kantor Desa dan Kantor Kecamatan Kalitengah



# TRANSPORTASI DAN KOMUNIKASI

8





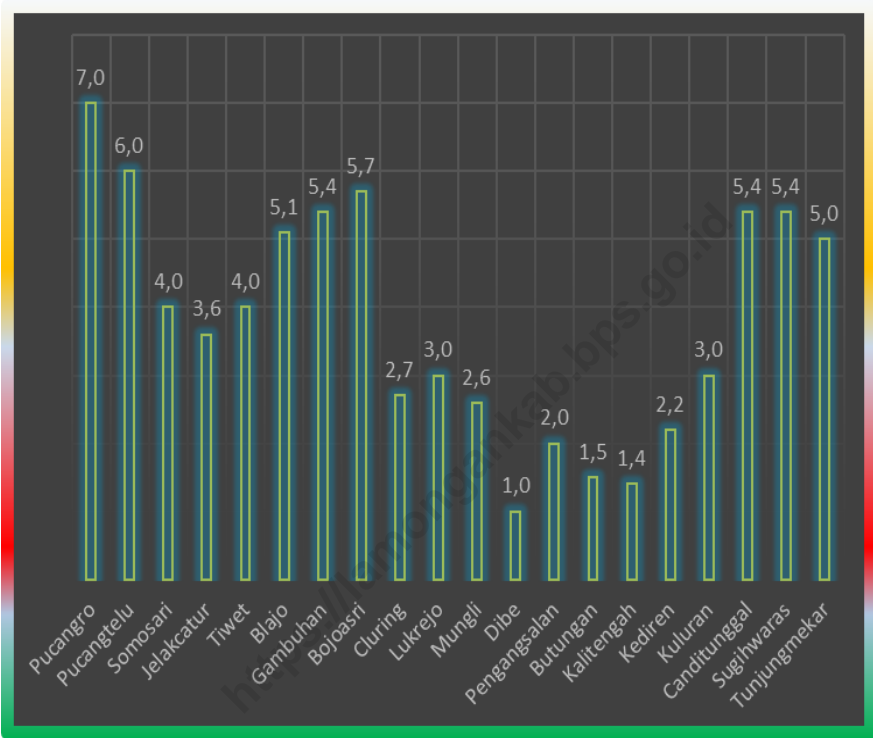


## ULASAN

Dari aspek jarak Kantor Desa ke Sarana/Fasilitas Umum di Kecamatan Kalitengah cukup bervariasi. Rata-rata jarak yang harus ditempuh adalah sekitar 0,5 km sampai 7 km untuk dapat mencapai sarana/fasilitas umum seperti kantor kecamatan, Polsek, dan Pustu. Hanya Desa Dibe yang bisa akses ke sarana/fasilitas umum cukup dekat yaitu hanya perlu menempuh jarak 1 km saja. Desa Pucangro merupakan desa dengan akses ke sarana/fasilitas umum cukup jauh. Jarak yang harus ditempuh dari kantor desa ke sarana/fasilitas umum mencapai rata-rata 7 km.

Dari segi sarana dan prasarana transportasi di Kecamatan Kalitengah sudah cukup memadai. 44,63% jalan di Kecamatan Bluluk sudah diaspal, sisanya sudah diperkeras dan tidak ada jalan yang permukaannya masih tanah.

**Gambar 7. Jarak Desa Ke Kantor kec Kalitengah, 2020**



**Tabel 8.1.1 Jarak Desa/Kelurahan Ke Fasilitas Umum (Km) di Kecamatan Kalitengah, 2020**

Desa/Kelurahan	Kantor Camat	Polsek	Puskesmas/ Pustu	Ibukota Kabu-paten
(1)	(2)	(3)	(4)	(5)
1 Pucangro	7,0	7,0	0,5	29,0
2 Pucangtelu	6,0	6,0	3,5	22,0
3 Somosari	4,0	4,0	5,0	25,0
4 Jelakatur	3,6	3,6	2,0	26,0
5 Tiwet	4,0	4,0	-	26,0
6 Blajo	5,1	5,1	4,0	30,0
7 Gambuhan	5,4	5,4	3,0	30,0
8 Bojoasri	5,7	5,7	-	30,0
9 Cluring	2,7	2,7	2,0	26,0
10 Lukrejo	3,0	3,0	-	29,0
11 Mungli	2,6	2,6	1,5	28,0
12 Dibe	1,0	1,0	-	24,0
13 Pengangsalan	2,0	2,0	2,0	25,0
14 Butungan	1,5	1,5	1,5	27,0
15 Kalitengah	1,4	1,4	1,4	26,0
16 Kediren	2,2	2,2	2,2	27,0
17 Kuluran	3,0	3,0	3,0	28,0
18 Canditunggal	5,4	5,4	3,0	29,0
19 Sugihwaras	5,4	5,4	2,0	29,0
20 Tunjungmekar	5,0	5,0	-	29,0

Sumber : Kantor Camat Kalitengah

**Tabel 8.1.2 Daftar Panjang Jalan Desa (Km) menurut Jenis Jalan Kecamatan Kalitengah, 2020**

Desa/Kelurahan	Jalan Aspal	Jalan Diperkeras	Jalan Tanah	Jumlah
(1)	(2)	(3)	(4)	(5)
1 Pucangro	3,00	1,50	-	4,50
2 Pucangtelu	3,00	2,00	-	5,00
3 Somosari	2,00	2,00	-	4,00
4 Jelakatur	1,50	3,00	-	4,50
5 Tiwet	1,50	2,00	-	3,50
6 Blajo	1,50	1,00	-	2,50
7 Gambuhan	2,00	1,50	-	3,50
8 Bojoasri	3,00	4,00	-	7,00
9 Cluring	3,00	2,00	-	5,00
10 Lukrejo	3,00	3,00	-	6,00
11 Mungli	1,00	3,00	-	4,00
12 Dibe	2,00	2,00	-	4,00
13 Pengangsalan	1,50	2,00	-	3,50
14 Butungan	1,00	3,00	-	4,00
15 Kalitengah	1,00	3,00	-	4,00
16 Kediren	1,50	3,00	-	4,50
17 Kuluran	1,50	3,00	-	4,50
18 Canditungal	1,50	3,00	-	4,50
19 Sugihwaras	3,00	3,00	-	6,00
20 Tunjungmekar	2,00	2,00	-	4,00
<b>Jumlah</b>	<b>39,50</b>	<b>49,00</b>	<b>0,00</b>	<b>88,50</b>

Sumber : Kantor Camat Kalitengah

**Tabel 8.1.3 Ruas Jalan Poros Desa di Kecamatan Kalitengah, 2020**

No. Ruas	Ruas Jalan	Panjang (m)	Lokasi	Panjang (m)
(1)	(2)	(3)	(4)	(5)
211	Ds. Sugihwaras - Tunjungmekar	: 3.045	Ds. Sugihwaras Ds. Tunjungmekar	: 1.170 : 1.875
212	Ds. Jelakcatur - Somosari	: 3.511	Ds. Jelakcatur Ds. Somosari	: 1.136 : 2.375
213	Ds. Tiwet - Bojoasri	: 5.643	Ds. Tiwet Ds. Blajo Ds. Gambuhan Ds. Bojoasri	: 1.195 : 1.315 : 1.210 : 1.923
214	Ds. Cluring - Kediren	: 2.000	Ds. Cluring Ds. Kediren	: 1.020 : 980
215	Ds. Lukrejo - Mungli	: 1.832	Ds. Lukrejo	: 1.832
216	Ds. Canditunggal - Jl. PU Kab.	: 980	Ds. Canditunggal	: 980
217	Ds. Dibe - Butungan	: 2.525	Ds. Butungan Ds. Dibe	: 2.045 : 480
218	Ds. Pucangro - Karangwedoro	: 1.685	Ds. Pucangro	: 1.685
219	Ds. Pengangsalan - Mertani	: 980	Ds. Pengangsalan	: 980
220	Ds. Lukrejo - Kalitengah	: 1.327	Ds. Lukrejo	: 1.327
221	Ds. Tunjungmekar - Sugihwaras Sumberagung (Bojonegoro)	: 2.810	Ds. Tunjungmekar Ds. Sugihwaras	: 1.460 : 1.350
Kecamatan Kalitengah		<b>26.338</b>		<b>26.338</b>

Sumber : Kantor Camat Kalitengah







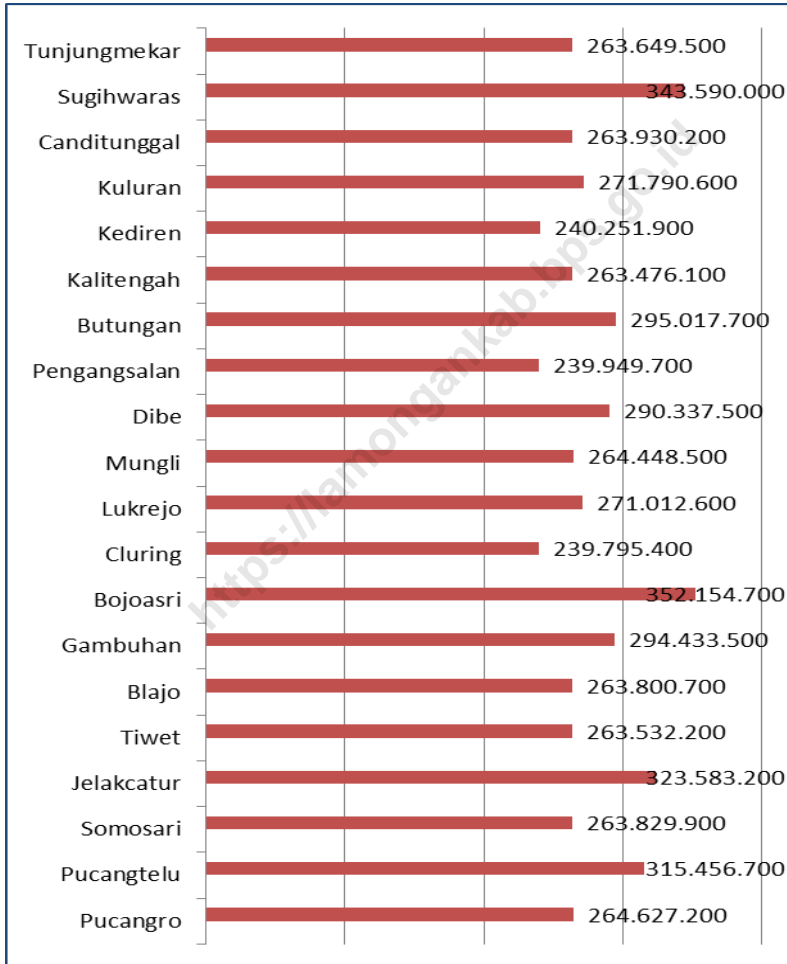


## ULASAN

Alokasi Dana Desa (ADD) adalah anggaran keuangan yang diberikan pemerintah kepada desa, yang mana sumbernya berasal dari hasil bagi pajak daerah serta dari dana perimbangan keuangan pusat dan daerah yang diterima oleh kabupaten. Sesuai Peraturan Menteri Dalam Negeri no 37 tahun 2007 tentang Pedoman Pengelolaan Keuangan Desa didalam pasal 18 menyatakan bahwa “ Alokasi Dana Desa berasal dari APBD Kabupaten/Kota yang bersumber dari dana perimbangan keuangan pusat dan daerah yang diterima oleh pemerintah kabupaten/kota untuk desa paling sedikit 10% (sepuluh persen)”.

Jumlah Alokasi Dana Desa (ADD) yang diterima oleh Kecamatan Kalitengah sebesar Rp. 4.900.390.700,00. Untuk realisasi pemasukan PBB di Kecamatan Kalitengah tahun 2019 mencapai seratus persen, yakni sebesar Rp. 766.593.318,00.

**Gambar 8. Penerimaan Alokasi Dana Desa (ADD) di Kecamatan Kalitengah (ribu rupiah), 2020**



**Tabel 9.1.1 Penerimaan Alokasi Dana Desa (Rupiah) di Kecamatan Kalitengah, 2020**

<b>Desa/Kelurahan</b>	<b>ADD</b>	<b>DD</b>
(1)	(2)	(3)
1 Pucangro	264.627.200	714.299.000
2 Pucangtelu	315.456.700	724.162.000
3 Somosari	263.829.900	710.753.000
4 Jelakcatur	323.583.200	856.212.000
5 Tiwet	263.532.200	699.440.000
6 Blajo	263.800.700	743.256.000
7 Gambuhan	294.433.500	954.562.000
8 Bojoasri	352.154.700	923.587.000
9 Cluring	239.795.400	707.401.000
10 Lukrejo	271.012.600	763.731.000
11 Mungli	264.448.500	705.945.000
12 Dibe	290.337.500	690.351.000
13 Pengangsalan	239.949.700	707.071.000
14 Butungan	295.017.700	828.322.000
15 Kalitengah	263.476.100	732.028.000
16 Kediren	240.251.900	726.261.000
17 Kuluran	271.790.600	759.031.000
18 Canditunggal	263.930.200	717.208.000
19 Sugihwaras	343.590.000	733.582.000
20 Tunjungmekar	263.649.500	685.303.000
<b>Kalitengah</b>	<b>5.588.667.800</b>	<b>15.082.505.000</b>

*Sumber : Kantor Kecamatan Kalitengah*

**Tabel 9.1.2 Realisasi Pemasukan PBB (Rupiah) di Kecamatan Kalitengah, 2020**

Desa/Kelurahan	Target	Realisasi	Sisa	Persentase
(1)	(2)	(3)	(4)	(5)
1 Pucangro	60.201.159,00	60.201.159,00	0,00	100,00
2 Pucangtelu	50.017.607,00	50.017.607,00	0,00	100,00
3 Somosari	46.584.705,00	46.584.705,00	0,00	100,00
4 Jelakcatur	41.982.190,00	41.982.190,00	0,00	100,00
5 Tiwet	18.929.258,00	18.929.258,00	0,00	100,00
6 Blajo	21.538.075,00	21.538.075,00	0,00	100,00
7 Gambuhan	16.295.807,00	16.295.807,00	0,00	100,00
8 Bojoasri	59.595.939,00	59.595.939,00	0,00	100,00
9 Cluring	23.119.035,00	23.119.035,00	0,00	100,00
10 Lukrejo	76.573.810,00	76.573.810,00	0,00	100,00
11 Mungli	39.484.336,00	39.484.336,00	0,00	100,00
12 Dibe	41.337.605,00	41.337.605,00	0,00	100,00
13 Pengangsalan	26.533.785,00	26.533.785,00	0,00	100,00
14 Butungan	25.014.067,00	25.014.067,00	0,00	100,00
15 Kalitengah	20.799.975,00	20.799.975,00	0,00	100,00
16 Kediren	28.135.533,00	28.135.533,00	0,00	100,00
17 Kuluran	44.986.490,00	44.986.490,00	0,00	100,00
18 Canditunggal	31.266.477,00	31.266.477,00	0,00	100,00
19 Sugihwaras	58.114.668,00	58.114.668,00	0,00	100,00
20 Tunjungmekar	29.739.758,00	29.739.758,00	0,00	100,00
<b>Kalitengah</b>	<b>760.250.279,00</b>	<b>760.250.279,00</b>	<b>0,00</b>	<b>100,00</b>

Sumber : Kantor Kecamatan Kalitengah

**Tabel 9.1.3 Jumlah Bank Menurut Jenis di Kecamatan Kalitengah, 2020**

Desa/Kelurahan	Bank Umum	BPR
(1)	(2)	(3)
1 Pucangro	-	-
2 Pucangtelu	-	-
3 Somosari	-	-
4 Jelakcatur	-	-
5 Tiwet	-	-
6 Blajo	-	-
7 Gambuhan	-	-
8 Bojoasri	-	-
9 Cluring	-	-
10 Lukrejo	-	-
11 Mungli	-	-
12 Dibe	1,00	-
13 Pengangsalan	-	-
14 Butungan	-	-
15 Kalitengah	-	-
16 Kediren	-	-
17 Kuluran	-	-
18 Canditunggal	-	-
19 Sugihwaras	-	-
20 Tunjungmekar	-	1,00
<b>Kalitengah</b>	<b>1,00</b>	<b>1,00</b>

Sumber : Kantor Kecamatan Kalitengah

**Tabel 9.1.4 Jumlah Koperasi Menurut Jenis Koperasi di Kecamatan Kalitengah, 2020**

Desa/Kelurahan	KUD	KPN	KOKPAR	KOPPAS	KOPWAN	Lainnya	Jumlah
(1)	(2)	(3)	(4)	(5)	(6)	(7)	(8)
1 Pucangro	-	1	-	-	1	3	5
2 Pucangtelu	-	-	-	-	1	-	1
3 Somosari	-	-	-	-	1	-	1
4 Jelakatur	-	-	-	-	1	-	1
5 Tiwet	-	-	-	-	1	-	1
6 Blajo	-	-	-	-	1	-	1
7 Gambuhan	-	-	-	-	1	-	1
8 Bojoasri	-	-	-	-	1	-	1
9 Cluring	-	-	-	-	1	-	1
10 Lukrejo	-	-	-	-	1	1	2
11 Mungli	-	-	-	-	1	-	1
12 Dibe	-	1	-	-	1	-	2
13 Pengangsalan	-	-	-	-	1	-	1
14 Butungan	-	-	-	-	1	-	1
15 Kalitengah	-	-	-	-	1	-	1
16 Kediren	-	-	-	-	1	-	1
17 Kuluran	-	-	-	-	1	-	1
18 Canditungal	-	-	-	-	1	-	1
19 Sugihwaras	-	-	-	-	1	-	1
20 Tunjungmekar	-	-	-	-	1	-	1
<b>Jumlah</b>	<b>0</b>	<b>2</b>	<b>0</b>	<b>0</b>	<b>20</b>	<b>4</b>	<b>26</b>

Sumber : Kantor Desa dan Kantor Kecamatan Kalitengah

# DATA

## MENCERDASKAN BANGSA



**BADAN PUSAT STATISTIK  
KABUPATEN LAMONGAN**

Jalan Veteran No 185, Lamongan 62218, Telp (0322) 3103310,  
email : bps3524@bps.go.id, homepage: lamongankab.bps.go.id

ISSN 2798-7930



9

772798

793006