


ISSN 0852-0226  
3324 .A. 09050



**KECAMATAN SINGOROJO  
DALAM ANGKA  
Tahun 2008  
Singorojo in Figure**



Disusun oleh :  
**KOORDINATOR STATISTIK  
KECAMATAN SINGOROJO**



**Badan Pusat Statistik Kabupaten Kendal**

**KATA SAMBUTAN**

Assalamu 'alaikum Wr. Wb.

Hakekat dan tujuan daripada penyusunan suatu rencana adalah merupakan upaya terwujudnya kondisi "Hari esok lebih baik daripada hari ini".

Dan didalam kebutuhan perencanaan pembangunan yang terpadu, sangat diperlukan data yang lengkap, akurat, dan *up to date*.

Maka saya menyambut gembira dengan diterbitkannya buku "KECAMATAN SINGOROJO DALAM ANGKA TAHUN 2008" oleh Koordinator Statistik Kecamatan Singorojo.

Oleh karena tuntutan pembangunan yang selalu berkembang dan berkesinambungan diharapkan untuk penerbitan tahun-tahun mendatang lebih lengkap.

Akhirnya saya sampaikan ucapan terima kasih kepada semua pihak yang terkait.

Semoga buku ini bermanfaat dan sampai tujuan.

Wassalamu 'alaikum Wr. Wb.

Singorojo, Mei 2009

Camat Singorojo



RIPURWANTO, SH

NIP.19630310.198510.1.002

**KATA PENGANTAR**

Buku "KECAMATAN SINGOROJO DALAM ANGKA TAHUN 2008" merupakan publikasi yang diterbitkan setiap tahun, dan pada hakekatnya dalam bentuk penyajiannya sama dengan publikasi terdahulu.

Keberhasilan penerbitan buku ini tidak lepas dari peran serta dan kerjasama yang baik semua pihak dengan Mantri Statistik.

Maka pada kesempatan ini kami sampaikan penghargaan dan ucapan terima kasih kepada:

1. Yang Terhormat Bapak Camat Singorojo;
2. Yang Terhormat Kepala Dinas/Instansi lintas sektoral serta jajaran perangkat desa yang telah memberikan datanya.

Kami menyadari penyajian buku ini masih belum dapat memenuhi tuntutan semua pihak, maka dengan penuh harap adanya masukan yang positif untuk penyempurnaan dan pengembangan berikutnya.

Akhirnya semoga buku ini bermanfaat dan berguna bagi semua pihak yang memerlukannya.

Singorojo, Mei 2009  
Mitra Koordinator Statistik  
Kecamatan Singorojo

  
ANDY TRI ASTANTO

## DAFTAR ISI

	hlm
Sambutan Camat Singorojo .....	i
Kata Pengantar.....	ii
Daftar isi .....	iii
Daftar Grafik.....	vii
Letak Geografis .....	viii
Peta Wilayah Kabupaten Kendal.....	ix
Peta Wilayah Kecamatan Singorojo .....	x
<b>BAB I PEMERINTAHAN</b>	
Tabel 1.1 Luas Wilayah Dirinci Menurut Desa.....	1
Tabel 1.2 Jarak Desa ke Ibukota Kecamatan.....	2
Tabel 1.3 Luas Wilayah Dirinci Menurut Penggunaan .....	3
Tabel 1.4 Luas Tanah Sawah Menurut Jenis Pengairannya .....	5
Tabel 1.5 Luas Tanah Kering Dirinci Menurut Jenisnya .....	6
Tabel 1.6 Banyaknya Hari Hujan .....	8
Tabel 1.7 Banyaknya Curah Hujan.....	9
Tabel 2.1 Banyaknya Dusun/Dukuh,Rukun Warga, dan Rukun Tetangga .....	10
Tabel 2.2 Banyaknya Balai Desa Dan Kantor Desa.....	11
Tabel 2.3 Banyaknya Perangkat Desa .....	12
<b>BAB II SOSIAL KEPENDUDUKAN</b>	
Tabel 3.1 Banyaknya Rumah Tangga dan Bangunan Tempat Tinggal .....	13
Tabel 3.2 Kepadatan Rumah Tangga.....	14
Tabel 3.3 Banyaknya Keluarga Menurut Tahapan .....	15

Tabel 3.4	Banyaknya Tempat Tinggal Penduduk.....	16
Tabel 3.5	Banyaknya Penduduk Dirinci Menurut Jenis Kelamin .	17
Tabel 3.6	Kepadatan Penduduk Dirinci Per Desa .....	18
Tabel 3.7	Sex Ratio Penduduk Laki-laki Terhadap Perempuan.....	19
Tabel 3.8	Perkembangan Penduduk Per Tahun.....	20
Tabel 3.9	Banyaknya Penduduk Menurut Kelompok Umur dan Jenis Kelamin.....	21
Tabel 3.10	Banyaknya Penduduk Menurut Kelompok Umur Dan Jenis Kelamin Per Desa .....	23
Tabel 3.11	Banyaknya Penduduk Umur 5-6, 7-12, 13-15 .....	33
Tabel 3.12	Banyaknya Mutasi Penduduk .....	34
Tabel 3.13	Banyaknya Penduduk Dirinci Menurut Pendidikan .....	35
Tabel 3.14	Banyaknya Penduduk Dirinci Menurut Mata Pencapaian .....	37
Tabel 4.1	Banyaknya PUS Akseptor KB Aktif .....	40
Tabel 5.1	Banyaknya Pemeluk Agama .....	42
Tabel 5.2	Banyaknya Tempat Ibadah .....	43
Tabel 5.3	Peserta Calon Jamaah Haji .....	44
Tabel 5.4	Banyaknya Ulama, Mubaligh, dan Khotib .....	45
Tabel 5.5	Banyaknya Nikah, Talak, Cerai dan Rujuk .....	46
Tabel 6.1	Banyaknya Sekolah TK, Murid, dan Guru .....	47
Tabel 6.2	Banyaknya Sekolah Dasar Negeri, Murid,dan Guru .....	48
Tabel 6.3	Banyaknya Madrasah Ibtida`iyah, Murid, dan Guru .....	49
Tabel 6.4	Banyaknya Sekolah Lanjutan Pertama Negeri, Murid,dan Guru .....	50
Tabel 6.5	Banyaknya Madrasah Tsanawiyah, Murid, dan Guru .....	51
Tabel 6.6	Banyaknya Sekolah Lanjutan Atas Negeri, Murid,dan Guru .....	52

Tabel 7.1	Banyaknya Dokter, Tenaga Medis, Bidan, Dukun Bayi dan Juru Sunat.....	53
Tabel 7.2	Banyaknya Fasilitas Kesehatan .....	54
Tabel 7.3	Banyaknya Sarana Air Bersih .....	56
Tabel 7.4	Banyaknya Jamban Umum, Inpres, dan Swadaya.....	57
Tabel 8.1	Banyaknya Penderita Cacat .....	58

### **BAB III PERTANIAN, PETERNAKAN, PERKEBUNAN DAN PERIKANAN**

Tabel 9.1	Luas Panen dan Produksi Padi Sawah dan Padi Gogo .....	59
Tabel 9.2	Luas Panen dan Produksi Padi Dan Jagung.....	60
Tabel 9.3	Luas Panen dan Produksi Ubi Kayu dan Ubi Jalar.....	61
Tabel 9.4	Luas Panen Dan Produksi Kacang Tanah Dan Kedelai ...	62
Tabel 9.5	Produksi Tanaman Perdagangan .....	63
Tabel 9.6	Banyaknya Unggas .....	65
Tabel 9.7	Produksi Telur Unggas .....	67
Tabel 9.8	Banyaknya Ternak .....	68

### **BAB IV PERHUBUNGAN DAN KOMUNIKASI**

Tabel 10.1	Banyaknya Sarana Angkutan Darat Kendaraan Bermotor.....	70
Tabel 10.2	Banyaknya Sarana Angkutan Darat Kendaraan Tidak Bermotor .....	71
Tabel 10.3	Jenis Permukaan, Kondisi, dan Kelas Jalan .....	72
Tabel 10.4	Banyaknya Jembatan Desa .....	73
Tabel 11.1	Banyaknya Televisi, Radio, Listrik PLN dan Telephon .....	74

**BAB V LAIN-LAIN**

Tabel 12.1 Banyaknya Lapangan Olahraga .....	75
Tabel 13.1 . Banyaknya Surat Pemberitahuan Pajak Terdaftar.....	76
Tabel 13.2 Pemasukan Pajak Bumi dan Bangunan.....	77

<https://kendalkab.bps.go.id>

**DAFTAR GRAFIK**

Grafik 1. Luas Wilayah Dirinci Menurut Penggunaan .....	4
Grafik 2. Banyaknya Penduduk Menurut Kelompok Umur dan Jenis Kelamin .....	22

<https://kendalkab.bps.go.id>



## LETAK GEOGRAFIS

Kecamatan Singorojo terletak dalam :

Wilayah Pembantu Bupati	: Boja
Kabupaten	: Kendal
Propinsi	: Jawa Tengah

Batas-batas wilayah :

Sebelah utara	: Kecamatan Kaliwungu dan Pegandon
Sebelah selatan	: Kabupaten Temanggung
Sebelah barat	: Kecamatan Patean
Sebelah timur	: Kecamatan Boja dan Limbangan

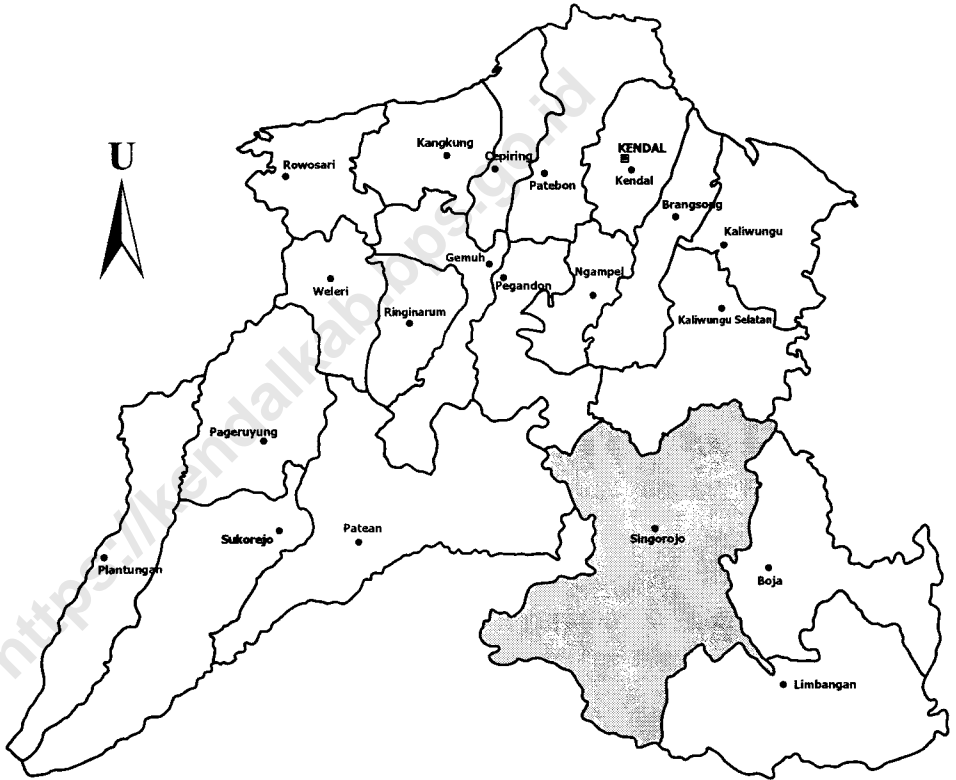
Jarak dari Ibukota Singorojo ke beberapa kota :

Kota Propinsi Jawa Tengah	: 33 Km
Kota Kabupaten Kendal	: 33 Km
Kota Kecamatan Kaliwungu	: 25 Km
Kota Kecamatan Weleri	: 56 Km
Kota Kecamatan Boja	: 6 Km
Kota Kecamatan Sukorejo	: 21 Km

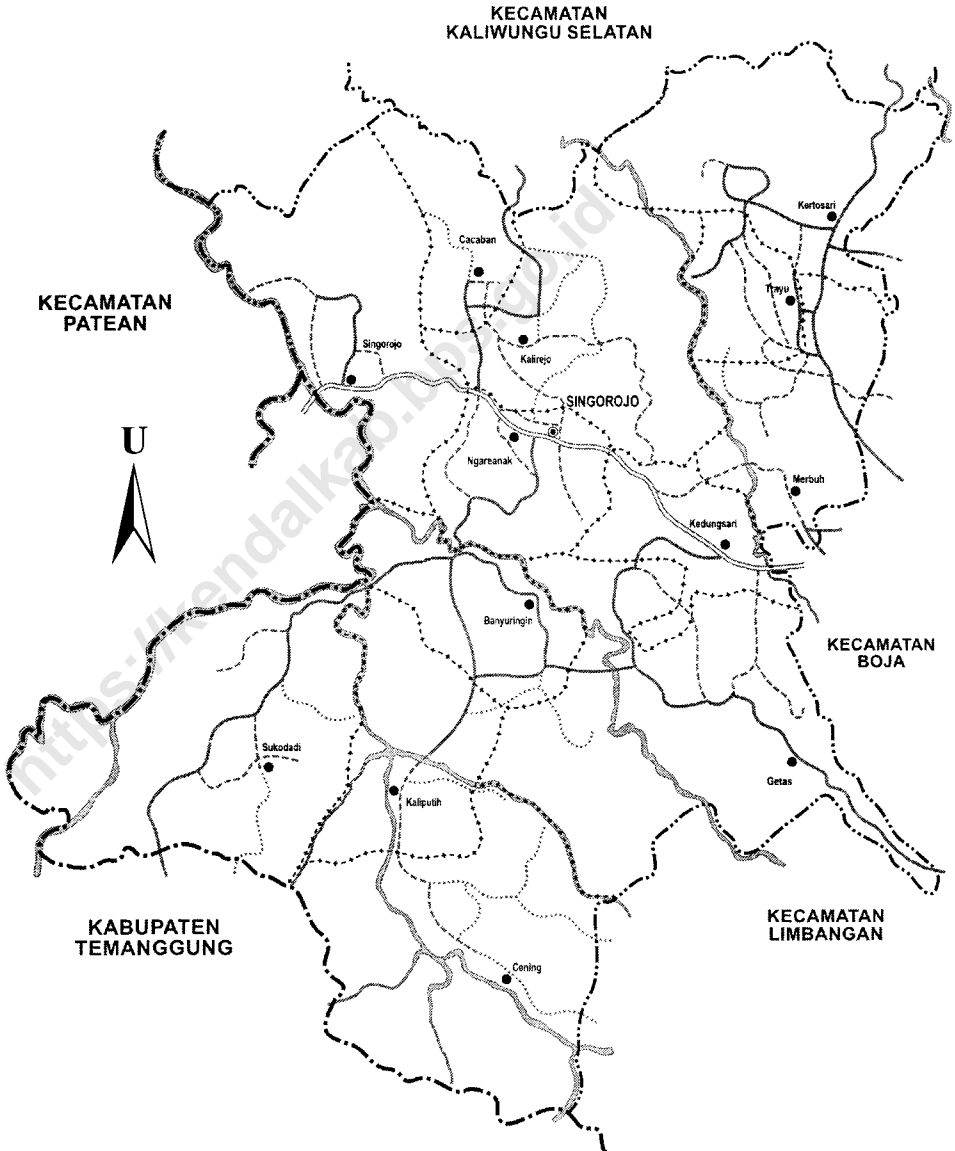
Ketinggian tanah :

Wilayah Kecamatan Singorojo merupakan daerah dataran tinggi/ pegunungan yang ketinggiannya mencapai 100 sampai dengan 379 meter dari permukaan laut.

## KABUPATEN KENDAL



## KECAMATAN SINGOROJO



TABEL : 1.1.

Luas Wilayah Kecamatan Singorojo  
Dirinci Menurut Desa  
Tahun : 2008

Desa	Luas	Persentase
(1)	(Km-2) (2)	(%) (3)
01. Cening	11.56	9.69
02. Sukodadi	5.19	4.35
03. Kaliputih	15.39	12.90
04. Getas	17.90	15.00
05. Banyuringin	8.48	7.11
06. Kedungsari	6.35	5.32
07. Ngareanak	7.80	6.54
08. Singorojo	8.88	7.44
09. Cacaban	3.15	2.64
10. Kalirejo	8.36	7.01
11. Merbuh	8.76	7.34
12. Trayu	3.96	3.32
13. Kertosari	13.54	11.35
Jumlah	119.32	100.00

TABEL : 1.2

Jarak Desa Ke Ibukota Kecamatan  
Kecamatan Singorojo  
Tahun : 2008

Desa	Jarak
(1)	(Km) (2)
01. Cening	24.00
02. Sukodadi	17.00
03. Kaliputih	13.00
04. Getas	9.00
05. Banyuringin	5.00
06. Kedungsari	3.00
07. Ngareanak	0.00
08. Singorojo	4.00
09. Cacaban	3.00
10. Kalirejo	3.00
11. Merbuh	6.00
12. Trayu	11.00
13. Kertosari	13.00

TABEL : 1.3

**Luas Wilayah Kecamatan Singorojo  
Dirinci Menurut Penggunaan**

**Tahun : 2008**

<b>Jenis Penggunaan</b>	<b>Luas</b>	<b>Persentase</b>
	<b>(Km-2)</b>	<b>(%)</b>
<b>(1)</b>	<b>(2)</b>	<b>(3)</b>
01. Tanah Sawah	9.85	8.25
02. Tanah Pekarangan	14.90	12.49
03. Tanah Tegalan	32.65	27.36
04. Tambak dan Kolam	0.00	0.00
05. Hutan	21.90	18.36
06. Perkebunan	30.44	25.51
07. Lain-lain	9.58	8.03
<b>Jumlah</b>	<b>119.32</b>	<b>100.00</b>

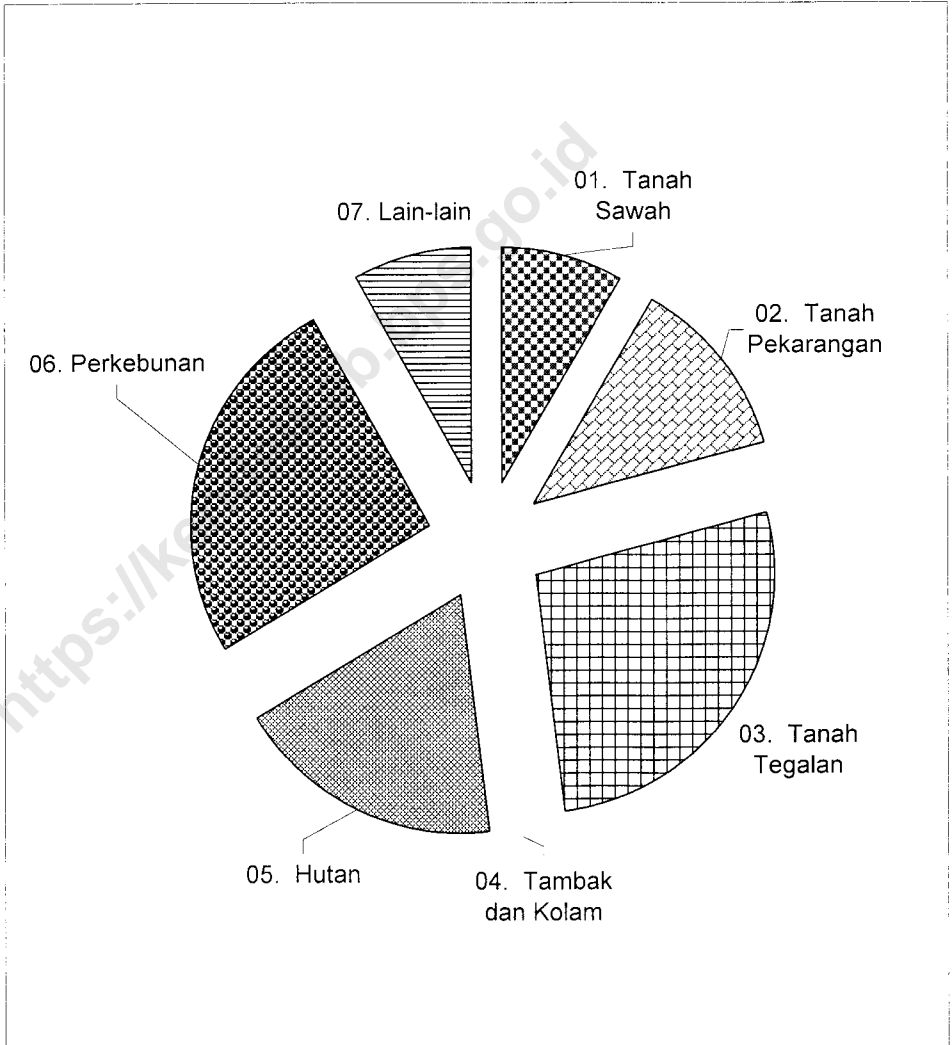
BPS Kabupaten Kendal

Sumber data : Statistik Kecamatan Singorojo

Catatan :

**GRAFIK : 1**

**Luas Wilayah Kecamatan Singorojo  
Dirinci Menurut Penggunaan  
Tahun : 2008**



BPS Kabupaten Kendal

Sumber data : Statistik Kecamatan Singorojo

Catatan :

**TABEL : 1.4**  
**Luas Tanah Sawah Menurut Jenis Pengairannya**  
**Kecamatan Singorojo**  
**Tahun : 2008**

Desa	Tehnis	Setengah Tehnis	Non Tehnis	Tadah Hujan Diusahakan	Jumlah
	( Ha )	( Ha )	( Ha )	( Ha )	
(1)	(2)	(3)	(4)	(5)	(6)
01. Cening	0.00	0.00	110.00	7.00	117.00
02. Sukodadi	0.00	0.00	66.00	10.00	76.00
03. Kaliputih	0.00	0.00	147.00	61.37	208.37
04. Getas	0.00	0.00	127.15	15.00	142.15
05. Banyuringin	0.00	0.00	31.53	0.00	31.53
06. Kedungsari	12.21	0.00	21.43	0.00	33.64
07. Ngareanak	0.00	0.00	0.00	0.00	0.00
08. Singorojo	0.00	0.00	110.70	4.00	114.70
09. Cacaban	0.00	0.00	13.46	0.00	13.46
10. Kalirejo	0.00	0.00	13.89	0.00	13.89
11. Merbuh	51.00	0.00	10.00	6.00	67.00
12. Trayu	0.00	0.00	30.50	7.28	37.78
13. Kertosari	0.00	0.00	120.00	9.00	129.00
Jumlah 2008	63.21	0.00	801.66	119.65	984.52
2007	63.21	0.00	801.66	119.65	984.52
2006	63.21	0.00	801.66	119.65	984.52

BPS Kabupaten Kendal

Sumber data : Monografi Desa 2008

Catatan :



**TABEL : 1.5**  
**Luas Tanah Kering Dirinci Menurut Jenisnya**  
**Kecamatan Singorojo**  
**Tahun : 2008**

Desa	Peka- rangan ( Ha )	Tegalan/ Kebun ( Ha )	Penggem- balaan ( Ha )	Tambak ( Ha )	Kolam ( Ha )
(1)	(2)	(3)	(4)	(5)	(6)
01. Cening	68.00	720.27	0.00	0.00	0.00
02. Sukodadi	39.00	198.47	0.00	0.00	0.00
03. Kaliputih	134.64	811.07	0.00	0.00	0.00
04. Getas	282.11	338.12	0.00	0.00	0.00
05. Banyuringin	211.00	90.00	0.00	0.00	0.00
06. Kedungsari	96.39	65.81	0.00	0.00	0.00
07. Ngareanak	111.85	21.26	0.00	0.00	0.00
08. Singorojo	116.77	192.20	0.00	0.00	0.00
09. Cacaban	48.52	53.00	0.00	0.00	0.00
10. Kalirejo	137.10	119.24	0.00	0.00	0.00
11. Merbuh	105.45	184.40	0.00	0.00	0.00
12. Trayu	34.66	77.78	0.00	0.00	0.00
13. Kertosari	105.00	393.00	0.00	0.00	0.00
<b>Jumlah 2008</b>	<b>1,490.49</b>	<b>3,264.62</b>	<b>0.00</b>	<b>0.00</b>	<b>0.00</b>
<b>2007</b>	<b>1,490.49</b>	<b>3,264.62</b>	<b>0.00</b>	<b>0.00</b>	<b>0.00</b>
<b>2006</b>	<b>1,499.80</b>	<b>3,283.53</b>	<b>0.00</b>	<b>0.00</b>	<b>0.00</b>

BPS Kabupaten Kendal

Sumber data : Monografi Desa 2008

Catatan :

**TABEL : 1.5 (Lanjutan)**  
**Luas Tanah Kering Dirinci Menurut Jenisnya**  
**Kecamatan Singorojo**  
**Tahun : 2008**

Desa	Hutan		Perkebunan		Lain- lain	Jumlah
	Rakyat	Negara	Rakyat	Negara		
	( Ha )	( Ha )	( Ha )	( Ha )	( Ha )	( Ha )
(1)	(7)	(8)	(9)	(10)	(11)	(12)
01. Cening	0.00	166.96	0.00	0.00	83.93	1.039.16
02. Sukodadi	0.00	126.00	0.00	0.00	79.23	442.70
03. Kaliputih	0.00	66.49	0.00	190.94	127.50	1.330.64
04. Getas	0.00	149.00	0.00	811.14	67.59	1.647.96
05. Banyuringin	0.00	16.00	0.00	424.25	75.06	816.31
06. Kedungsari	0.00	261.40	0.00	100.95	77.21	601.76
07. Ngareanak	0.00	240.70	0.00	337.28	68.79	779.88
08. Singorojo	0.00	143.70	0.00	309.38	10.85	772.90
09. Cacaban	0.00	58.00	0.00	77.20	64.47	301.19
10. Kalirejo	0.00	424.10	0.00	58.03	83.88	822.35
11. Merbuh	0.00	51.30	0.00	421.06	47.02	809.23
12. Trayu	0.00	27.30	0.00	150.46	68.23	358.43
13. Kertosari	0.00	459.40	0.00	163.79	104.24	1.225.43
Jumlah 2008	0.00	2,190.35	0.00	3,044.48	958.00	10,947.94
2007	0.00	2,190.35	0.00	3,044.48	958.00	10,947.94
2006	0.00	2,190.35	0.00	3,044.48	1,021.51	10,947.94

BPS Kabupaten Kendal

Sumber data : Monografi Desa 2008

Catatan :

TABEL : 1.6

**Banyaknya Hari Hujan  
Kecamatan Singorojo  
Tahun 2005 - 2008**

Bulan	2005	2006	2007	2008
(1)	(2)	(3)	(4)	(5)
01. Januari	17	24	11	20
02. Pebruari	14	19	15	27
03. Maret	17	15	17	26
04. April	17	19	18	14
05. Mei	8	15	5	6
06. Juni	14	1	4	0
07. Juli	5	0	0	0
08. Agustus	4	0	0	0
09. September	4	0	0	0
10. Oktober	18	1	9	0
11. Nopember	20	13	14	14
12. Desember	24	15	20	13
Jumlah	162	122	113	120
Rata-rata	14	10	9	10

BPS Kabupaten Kendal

Sumber data : Pengairan Ranting Singorojo

Catatan :

TABEL : 1.7

**Banyaknya Curah Hujan  
Kecamatan Singorojo  
Tahun 2005 - 2008**

Bulan	2005	2006	2007	2008
(1)	(2)	(3)	(4)	(5)
01. Januari	275	650	126	558
02. Pebruari	177	484	240	511
03. Maret	320	225	480	462
04. April	353	514	571	252
05. Mei	93	413	88	86
06. Juni	224	21	63	0
07. Juli	91	0	0	0
08. Agustus	11	0	0	0
09. September	27	0	0	0
10. Oktober	320	7	93	0
11. Nopember	286	139	214	277
12. Desember	378	486	524	254
Jumlah	2,555	2,939	2,399	2,400
Rata-rata	213	245	200	200

BPS Kabupaten Kendal

Sumber data : Pengairan Ranting Singorojo

Catatan :

**TABEL : 2.1**  
**Banyaknya Dusun/Dukuh, Rukun Warga, Dan Rukun Tetangga**  
**Kecamatan Singorojo**  
**Tahun : 2008**

<b>Desa</b>	<b>Dusun/ Dukuh</b>	<b>Rukun Warga</b>	<b>Rukun Tetangga</b>
(1)	(2)	(3)	(4)
01. Cening	6	10	24
02. Sukodadi	5	5	17
03. Kaliputih	5	5	27
04. Getas	10	10	42
05. Banyuringin	5	5	23
06. Kedungsari	5	6	22
07. Ngareanak	3	8	20
08. Singorojo	6	7	36
09. Cacaban	3	3	8
10. Kalirejo	4	4	14
11. Merbuh	7	7	26
12. Trayu	3	3	17
13. Kertosari	6	14	66
<b>Jumlah 2008</b>	<b>68</b>	<b>87</b>	<b>342</b>
<b>2007</b>	<b>68</b>	<b>87</b>	<b>343</b>
<b>2006</b>	<b>69</b>	<b>87</b>	<b>343</b>

Sumber data : Statistik Kecamatan Singorojo

Catatan :

TABEL : 2.2.

**Banyaknya Balai Desa Dan Kantor Desa  
Kecamatan Singorojo  
Tahun : 2008**

Desa	Balai Desa	Kantor Desa
(1)	(2)	(3)
01. Cening	1	1
02. Sukodadi	1	1
03. Kaliputih	1	1
04. Getas	1	1
05. Banyuringin	1	1
06. Kedungsari	1	1
07. Ngareanak	1	1
08. Singorojo	1	1
09. Cacaban	1	1
10. Kalirejo	1	1
11. Merbuh	1	1
12. Trayu	1	1
13. Kertosari	1	1
Jumlah	13	13

TABEL : 2.3

Banyaknya Perangkat Desa  
Kecamatan Singorojo  
Tahun : 2008

Desa	Ka Des /Kel.	Sek Des /Kel.	Kaur Peme- rinta- han	Kaur Keu- angan	Be- kel	Ke- ba- yan	Ba- yan Ta- ni	Ulu- ulu	Jaga- baya	Mo- din	Kami- tuwo	Jum- lah
(1)	(2)	(3)	(4)	(5)	(6)	(7)	(8)	(9)	(10)	(11)	(12)	(13)
01. Cening	1	1	1	1	1	1	1	0	1	1	6	15
02. Sukodadi	1	1	1	1	1	1	1	1	0	1	5	14
03. Kaliputih	1	0	1	1	1	1	1	0	1	1	5	13
04. Getas	1	1	1	1	1	1	1	1	1	10	10	29
05. Banyuringin	1	1	1	1	1	0	0	0	0	1	5	11
06. Kedungsari	1	1	1	1	1	1	0	0	0	1	3	10
07. Ngareanak	1	1	1	1	1	0	0	0	0	1	3	9
08. Singorojo	1	1	1	1	1	1	1	0	0	1	6	14
09. Cacaban	0	1	1	1	1	1	0	0	0	1	1	7
10. Kalirejo	1	1	1	1	1	1	0	0	0	1	1	8
11. Merbuh	1	1	1	1	1	0	0	0	0	1	0	6
12. Trayu	1	1	1	1	1	1	0	0	0	1	1	8
13. Kertosari	1	1	1	1	1	1	0	0	0	1	6	13
<b>Jumlah 2008</b>	<b>12</b>	<b>12</b>	<b>13</b>	<b>13</b>	<b>13</b>	<b>10</b>	<b>5</b>	<b>2</b>	<b>3</b>	<b>22</b>	<b>52</b>	<b>157</b>

BPS Kabupaten Ke

Sumber data : Kantor Kecamatan Singorojo

Catatan :

**TABEL : 3.1.**  
**Banyaknya Rumah Tangga Dan Bangunan Tempat Tinggal**  
**Kecamatan Singorojo**  
**Tahun : 2008**

Desa	Rumah Tangga	Bangunan Tempat Tinggal
(1)	(2)	(3)
01. Cening	767	856
02. Sukodadi	421	384
03. Kaliputih	1,283	1,267
04. Getas	1,578	1,648
05. Banyuringin	947	902
06. Kedungsari	856	805
07. Ngareanak	647	582
08. Singorojo	1,213	1,261
09. Cacaban	214	212
10. Kalirejo	682	659
11. Merbuh	1,058	1,030
12. Trayu	694	592
13. Kertosari	2,185	2,166
Jumlah 2008	12,545	12,364
2007	12,299	11,815
2006	11,980	11,496

BPS Kabupaten Kendal

Sumber data : Statistik Kecamatan Singorojo  
Catatan :



TABEL : 3.2

Kepadatan Rumah Tangga  
Kecamatan Singorojo  
Tahun : 2008

Desa	Penduduk	Rumah Tangga	Kepadatan (Orang/KK)
(1)	(2)	(3)	(4)
01. Cening	3,162	767	4.12
02. Sukodadi	1,814	421	4.13
03. Kaliputih	5,357	1,283	4.18
04. Getas	6,482	1,578	4.11
05. Banyuringin	3,529	947	3.73
06. Kedungsari	2,770	856	3.24
07. Ngareanak	2,620	647	4.05
08. Singorojo	4,521	1,213	3.73
09. Cacaban	736	214	3.44
10. Kalirejo	2,420	682	3.55
11. Merbuh	3,894	1,058	3.69
12. Trayu	2,439	694	3.51
13. Kertosari	8,756	2,185	4.01
Jumlah 2008	48,500	12,545	3.87
2007	47,808	12,299	3.89
2006	47,104	11,980	3.93

BPS Kabupaten Kendal

Sumber data : Statistik Kecamatan Singorojo

Catatan :

TABEL : 3.3

**Banyaknya Keluarga Menurut Tahapan  
Kecamatan Singorojo  
Tahun : 2008**

Desa	Pra Sejah- tera	Sejah- tera I	Sejah- tera II	Sejah- tera III	Sejah- tera III Plus	Jum lah
(1)	(2)	(3)	(4)	(5)	(6)	(7)
01. Cening	355	74	161	174	3	767
02. Sukodadi	317	41	37	25	1	421
03. Kaliputih	540	139	304	296	4	1,283
04. Getas	754	113	340	363	8	1,578
05. Banyuringin	426	96	213	206	6	947
06. Kedungsari	321	85	210	231	9	856
07. Ngareanak	395	73	55	109	15	647
08. Singorojo	871	207	61	66	8	1,213
09. Cacaban	168	28	9	6	3	214
10. Kalirejo	433	114	53	80	2	682
11. Merbuh	380	354	138	171	15	1,058
12. Trayu	165	120	182	214	13	694
13. Kertosari	1,478	258	172	230	20	2,158
<i>Jumlah 2008</i>	6,603	1,702	1,935	2,171	107	12,518
2007	6,444	1,691	1,940	2,114	101	12,290
2006	3,597	3,040	672	1,103	3,594	12,006

BPS Kabupaten Kendal

Sumber data : PPLKB Kecamatan Singorojo

Catatan :

TABEL : 3.4

**Banyaknya Tempat Tinggal Penduduk  
Kecamatan Singorojo  
Tahun : 2008**

Desa	Per- manen	Semi Per- manen	Papan	Bambu	Jumlah
(1)	(2)	(3)	(4)	(5)	(6)
01. Cening	90	140	621	5	856
02. Sukodadi	75	43	260	6	80
03. Kaliputih	305	782	156	24	1,267
04. Getas	763	381	456	48	1,648
05. Banyuringin	576	226	90	10	902
06. Kedungsari	250	225	320	10	805
07. Ngareanak	102	149	315	16	582
08. Singorojo	305	141	735	80	1,261
09. Cacaban	170	30	7	5	212
10. Kalirejo	99	268	267	25	659
11. Merbuh	493	287	139	111	1,030
12. Trayu	234	142	216	0	592
13. Kertosari	751	396	867	152	2,166
<b>Jumlah 2008</b>	<b>4,213</b>	<b>3,210</b>	<b>4,449</b>	<b>492</b>	<b>12,364</b>
2007	2,262	1,286	8,197	70	11,815
2006	2,219	1,201	8,006	70	11,496

BPS Kabupaten Kendal

Sumber data : Statistik Kecamatan Singorojo

Catatan :

**TABEL : 3.5**  
**Banyaknya Penduduk Dirinci Menurut Jenis Kelamin**  
**Kecamatan Singorojo**  
**Tahun : 2008**

Desa	Laki-laki	Perempuan	Jumlah
(1)	(2)	(3)	(4)
01. Cening	1,603	1,559	3,162
02. Sukodadi	931	883	1,814
03. Kaliputih	2,668	2,689	5,357
04. Getas	3,222	3,260	6,482
05. Banyuringin	1,754	1,775	3,529
06. Kedungsari	1,443	1,327	2,770
07. Ngareanak	1,345	1,275	2,620
08. Singorojo	2,315	2,206	4,521
09. Cacaban	374	362	736
10. Kalirejo	1,153	1,267	2,420
11. Merbuh	1,928	1,966	3,894
12. Trayu	1,200	1,239	2,439
13. Kertosari	4,335	4,421	8,756
<b>Jumlah 2008</b>	<b>24,271</b>	<b>24,229</b>	<b>48,500</b>
<b>2007</b>	<b>23,885</b>	<b>23,923</b>	<b>47,808</b>
<b>2006</b>	<b>23,405</b>	<b>23,699</b>	<b>47,104</b>

BPS Kabupaten Kendal

Sumber data: Monografi DESA 2008

Catatan :

TABEL : 3.6

**Kepadatan Penduduk  
Kecamatan Singorojo  
Tahun : 2008**

Desa	Penduduk	Luas (Km-2)	Kepadatan (Orang/Km-2)
(1)	(2)	(3)	(4)
01. Cening	3,162	11.56	273
02. Sukodadi	1,814	5.19	350
03. Kaliputih	5,357	15.39	348
04. Getas	6,482	17.90	362
05. Banyuringin	3,529	8.48	416
06. Kedungsari	2,770	6.35	436
07. Ngareanak	2,620	7.80	336
08. Singorojo	4,521	8.88	509
09. Cacaban	736	3.15	234
10. Kalirejo	2,420	8.36	289
11. Merbuh	3,894	8.76	444
12. Trayu	2,439	3.96	616
13. Kertosari	8,756	13.54	646
Jumlah 2008	48,500	119.32	406
2007	47,808	119.32	401
2006	47,104	119.32	395

BPS Kabupaten Kendal

Sumber data : Statistik Kecamatan Singorojo

Catatan : Jerukgiling bergabung Kec. Kaliwungu Selatan

**TABEL : 3.7**  
**Sex Ratio Penduduk Laki-laki Terhadap Perempuan**  
**Kecamatan Singorojo**  
**Tahun : 2008**

Desa	Penduduk		Sex Ratio (Per 1000)
	Laki-laki	Perempuan	
(1)	(2)	(3)	(4)
01. Cening	1,603	1,559	1,028
02. Sukodadi	931	883	1,054
03. Kaliputih	2,668	2,689	992
04. Getas	3,222	3,260	988
05. Banyuringin	1,754	1,775	988
06. Kedungsari	1,443	1,327	1,087
07. Ngareanak	1,345	1,275	1,055
08. Singorojo	2,315	2,206	1,049
09. Cacaban	374	362	1,033
10. Kalirejo	1,153	1,267	910
11. Merbuh	1,928	1,966	981
12. Trayu	1,200	1,239	969
13. Kertosari	4,335	4,421	981
<b>Jumlah 2008</b>	<b>24,271</b>	<b>24,229</b>	<b>1,002</b>
2007	23,885	23,923	998
2006	23,405	23,699	988

BPS Kabupaten Kendal

Sumber data : Statistik Kecamatan Singorojo  
Catatan : Jerukgiling bergabung Kcc. Kaliwungu Selatan

TABEL : 3.8

Perkembangan Penduduk Per Tahun  
Kecamatan Singorojo  
Tahun : 2008

Tahun	Penduduk	Perkembangan
		Penduduk
(1)	(2)	(%) (3)
1988	40,471	-
1989	40,936	1.15
1990	42,015	2.64
1991	43,222	2.87
1992	43,241	0.04
1993	43,604	0.84
1994	43,846	0.55
1995	44,030	0.42
1996	44,464	0.99
1997	44,790	0.73
1998	45,299	1.14
1999	45,812	1.13
2000	46,419	1.32
2001	46,658	0.51
2002	46,874	0.46
2003	46,986	0.24
2004	46,969	-0.04
2005	47,247	0.59
2006	47,104	-0.30
2007	47,808	1.49
2008	48,500	1.45

BPS Kabupaten Kendal

Sumber data : Statistik Kecamatan Singorojo

Catatan :

**TABEL : 3.9**  
**Banyaknya Penduduk Menurut Kelompok Umur**  
**Dan Jenis Kelamin**  
**Kecamatan Singorojo**  
**Tahun : 2008**

Umur	Laki-laki	Perempuan	Jumlah
(1)	(2)	(3)	(4)
0 - 4	1,794	2,003	3,797
5 - 9	2,016	2,117	4,133
10 - 14	2,232	2,495	4,727
15 - 19	2,233	2,278	4,511
20 - 24	2,049	2,121	4,170
25 - 29	2,438	2,522	4,960
30 - 39	3,045	2,995	6,040
40 - 49	3,085	2,801	5,886
50 - 59	2,712	2,567	5,279
60 keatas	2,667	2,330	4,997
<b>Jumlah 2008</b>	<b>24,271</b>	<b>24,229</b>	<b>48,500</b>
<b>2007</b>	<b>23,885</b>	<b>23,923</b>	<b>48,194</b>
<b>2006</b>	<b>23,405</b>	<b>23,699</b>	<b>47,104</b>


BPS Kabupaten Kendal

Sumber data : Statistik Kecamatan Singorojo

Catatan :



**GRAFIK : 2**  
**Banyaknya Penduduk Menurut Kelompok Umur**  
**Dan Jenis Kelamin**  
**Kecamatan Singorojo**  
**Tahun : 2008**



BPS Kabupaten Kendal

Sumber data : Statistik Kecamatan Singorojo

Catatan :

**TABEL : 3.10**  
**Banyaknya Penduduk Menurut kelompok Umur**  
**Dan Jenis kelamin Per Desa**  
**Kecamatan Singorojo**  
**Tahun : 2008**

Desa	Umur 0 - 4 Tahun		Jumlah
	Laki-laki	Perempuan	
(1)	(2)	(3)	(4)
01. Cening	198	187	385
02. Sukodadi	95	86	181
03. Kaliputih	98	116	214
04. Getas	254	315	569
05. Banyuringin	164	172	336
06. Kedungsari	107	148	255
07. Ngareanak	69	66	135
08. Singorojo	117	107	224
09. Cacaban	19	20	39
10. Kalirejo	77	88	165
11. Merbuh	158	154	312
12. Trayu	88	93	181
13. Kertosari	350	451	801
<b>Jumlah 2008</b>	<b>1,794</b>	<b>2,003</b>	<b>3,797</b>
<b>2007</b>	<b>2,716</b>	<b>2,709</b>	<b>5,425</b>
<b>2006</b>	<b>2,668</b>	<b>2,685</b>	<b>5,353</b>

BPS Kabupaten Kendal

Sumber data : Statistik Kecamatan Singorojo  
 Catatan :

**TABEL : 3.10 (Lanjutan)**  
**Banyaknya Penduduk Menurut kelompok Umur**  
**Dan Jenis kelamin Per Desa**  
**Kecamatan Singorojo**

**Tahun : 2008**

Desa	Umur 5 - 9 Tahun		Jumlah
	Laki-laki	Perempuan	
(1)	(2)	(3)	(4)
01. Cening	289	283	572
02. Sukodadi	88	93	181
03. Kaliputih	143	158	301
04. Getas	316	314	630
05. Banyuringin	198	200	398
06. Kedungsari	122	132	254
07. Ngareanak	85	82	167
08. Singorojo	153	143	296
09. Cacaban	25	26	51
10. Kalirejo	75	83	158
11. Merbuh	194	221	415
12. Trayu	96	106	202
13. Kertosari	232	276	508
<b>Jumlah 2008</b>	<b>2,016</b>	<b>2,117</b>	<b>4,133</b>
<b>2007</b>	<b>2,615</b>	<b>2,587</b>	<b>5,202</b>
<b>2006</b>	<b>2,567</b>	<b>2,567</b>	<b>5,134</b>

Sumber data : Statistik Kecamatan Singorojo

Catatan :

**TABEL : 3.10 (Lanjutan)**  
**Banyaknya Penduduk Menurut kelompok Umur**  
**Dan Jenis kelamin Per Desa**  
**Kecamatan Singorojo**

**Tahun : 2008**

Desa	Umur 10 - 14 Tahun		Jumlah
	Laki-laki	Perempuan	
(1)	(2)	(3)	(4)
01. Cening	255	285	540
02. Sukodadi	80	102	182
03. Kaliputih	259	374	633
04. Getas	318	482	800
05. Banyuringin	204	201	405
06. Kedungsari	157	112	269
07. Ngareanak	87	85	172
08. Singorojo	173	163	336
09. Cacaban	64	43	107
10. Kalirejo	93	88	181
11. Merbuh	187	193	380
12. Trayu	96	102	198
13. Kertosari	259	265	524
<b>Jumlah 2008</b>	<b>2,232</b>	<b>2,495</b>	<b>4,727</b>
2007	2,514	2,482	4,996
2006	2,464	2,460	4,924

BPS Kabupaten Kendal

Sumber data : Statistik Kecamatan Singorojo

Catatan :

**TABEL : 3.10 (Lanjutan)**  
**Banyaknya Penduduk Menurut kelompok Umur**  
**Dan Jenis kelamin Per Desa**  
**Kecamatan Singorojo**  
**Tahun : 2008**

Desa	Umur 15 - 19 Tahun		Jumlah
	Laki-laki	Perempuan	
(1)	(2)	(3)	(4)
01. Cening	158	179	337
02. Sukodadi	105	100	205
03. Kaliputih	211	237	448
04. Getas	394	364	758
05. Banyuringin	152	190	342
06. Kedungsari	238	133	371
07. Ngareanak	110	104	214
08. Singorojo	188	185	373
09. Cacaban	22	30	52
10. Kalirejo	97	102	199
11. Merbuh	176	178	354
12. Trayu	82	87	169
13. Kertosari	300	389	689
Jumlah 2008	2,233	2,278	4,511
2007	2,414	2,308	4,722
2006	2,361	2,284	4,645

Sumber data : Statistik Kecamatan Singorojo

Catatan :

**TABEL : 3.10 (Lanjutan)**  
**Banyaknya Penduduk Menurut kelompok Umur**  
**Dan Jenis kelamin Per Desa**  
**Kecamatan Singorojo**

**Tahun : 2008**

Desa	Umur 20 - 24 Tahun		Jumlah
	Laki-laki	Perempuan	
(1)	(2)	(3)	(4)
01. Cening	169	181	350
02. Sukodadi	84	85	169
03. Kaliputih	273	299	572
04. Getas	269	369	638
05. Banyuringin	144	160	304
06. Kedungsari	139	129	268
07. Ngareanak	69	63	132
08. Singorojo	177	180	357
09. Cacaban	30	59	89
10. Kalirejo	91	76	167
11. Merbuh	268	167	435
12. Trayu	88	94	182
13. Kertosari	248	259	507
<b>Jumlah 2008</b>	<b>2,049</b>	<b>2,121</b>	<b>4,170</b>
<b>2007</b>	<b>2,324</b>	<b>2,268</b>	<b>4,592</b>
<b>2006</b>	<b>2,262</b>	<b>2,246</b>	<b>4,508</b>

BPS Kabupaten Kendal

Sumber data : Statistik Kecamatan Singorojo

Catatan :

**TABEL : 3.10 (Lanjutan)**  
**Banyaknya Penduduk Menurut kelompok Umur**  
**Dan Jenis kelamin Per Desa**  
**Kecamatan Singorojo**

**Tahun : 2008**

Desa	Umur 25 - 29 Tahun		Jumlah
	Laki-laki	Perempuan	
(1)	(2)	(3)	(4)
01. Cening	166	145	311
02. Sukodadi	110	114	224
03. Kaliputih	304	358	662
04. Getas	398	335	733
05. Banyuringin	147	147	294
06. Kedungsari	180	219	399
07. Ngareanak	118	111	229
08. Singorojo	197	203	400
09. Cacaban	40	49	89
10. Kalirejo	145	124	269
11. Merbuh	165	168	333
12. Trayu	131	190	321
13. Kertosari	337	359	696
<b>Jumlah 2008</b>	<b>2,438</b>	<b>2,522</b>	<b>4,960</b>
<b>2007</b>	<b>2,277</b>	<b>2,263</b>	<b>4,540</b>
<b>2006</b>	<b>2,227</b>	<b>2,238</b>	<b>4,465</b>

Sumber data : Statistik Kecamatan Singorojo

Catatan :

**TABEL : 3.10 (Lanjutan)**  
**Banyaknya Penduduk Menurut Kelompok Umur**  
**Dan Jenis kelamin Per Desa**  
**Kecamatan Singorojo**

**Tahun : 2008**

Desa	Umur 30 - 39 Tahun		Jumlah
	Laki-laki	Perempuan	
(1)	(2)	(3)	(4)
01. Cening	163	138	301
02. Sukodadi	95	97	192
03. Kaliputih	328	354	682
04. Getas	383	323	706
05. Banyuringin	212	187	399
06. Kedungsari	128	135	263
07. Ngareanak	187	185	372
08. Singorojo	473	477	950
09. Cacaban	31	30	61
10. Kalirejo	148	147	295
11. Merbuh	239	241	480
12. Trayu	152	167	319
13. Kertosari	506	514	1,020
<b>Jumlah 2008</b>	<b>3,045</b>	<b>2,995</b>	<b>6,040</b>
<b>2007</b>	<b>2,634</b>	<b>2,936</b>	<b>5,570</b>
<b>2006</b>	<b>2,586</b>	<b>2,902</b>	<b>5,488</b>

BPS Kabupaten Kendal

Sumber data : Statistik Kecamatan Singorojo

Catatan :



**TABEL : 3.10 (Lanjutan)**  
**Banyaknya Penduduk Menurut Kelompok Umur**  
**Dan Jenis kelamin Per Desa**  
**Kecamatan Singorojo**

**Tahun : 2008**

Desa	Umur 40 - 49 Tahun		Jumlah
	Laki-laki	Perempuan	
(1)	(2)	(3)	(4)
01. Cening	99	74	173
02. Sukodadi	106	106	212
03. Kaliputih	468	300	768
04. Getas	381	253	634
05. Banyuringin	181	197	378
06. Kedungsari	134	136	270
07. Ngareanak	138	132	270
08. Singorojo	493	496	989
09. Cacaban	50	30	80
10. Kalirejo	156	152	308
11. Merbuh	216	228	444
12. Trayu	155	180	335
13. Kertosari	508	517	1,025
<b>Jumlah 2008</b>	<b>3,085</b>	<b>2,801</b>	<b>5,886</b>
2007	2,617	2,493	5,110
2006	2,569	2,470	5,039

Sumber data : Statistik Kecamatan Singorojo

Catatan :

**TABEL : 3.10 (Lanjutan)**  
**Banyaknya Penduduk Menurut Kelompok Umur**  
**Dan Jenis kelamin Per Desa**  
**Kecamatan Singorojo**

**Tahun : 2008**

Desa	Umur 50 - 59 Tahun		Jumlah
	Laki-laki	Perempuan	
(1)	(2)	(3)	(4)
01. Cening	51	69	120
02. Sukodadi	95	80	175
03. Kaliputih	278	301	579
04. Getas	327	247	574
05. Banyuringin	216	205	421
06. Kedungsari	167	132	299
07. Ngareanak	201	194	395
08. Singorojo	288	205	493
09. Cacaban	50	68	118
10. Kalirejo	177	172	349
11. Merbuh	183	210	393
12. Trayu	144	169	313
13. Kertosari	535	515	1,050
Jumlah 2008	2,712	2,567	5,279
2007	2,634	2,936	5,570
2006	2,586	2,902	5,488

BPS Kabupaten Kendal

Sumber data : Statistik Kecamatan Singorojo

Catatan :

**TABEL : 3.10 (Lanjutan)**  
**Banyaknya Penduduk Menurut Kelompok Umur**  
**Dan Jenis kelamin Per Desa**  
**Kecamatan Singorojo**

**Tahun : 2008**

Desa	Umur 60 Tahun Keatas		Jumlah
	Laki-laki	Perempuan	
(1)	(2)	(3)	(4)
01. Cening	55	28	83
02. Sukodadi	73	20	93
03. Kaliputih	306	192	498
04. Getas	182	258	440
05. Banyuringin	136	116	252
06. Kedungsari	71	51	122
07. Ngareanak	281	253	534
08. Singorojo	56	47	103
09. Cacaban	43	7	50
10. Kalirejo	94	235	329
11. Merbuh	142	206	348
12. Trayu	168	51	219
13. Kertosari	1,060	876	1,936
<b>Jumlah 2008</b>	<b>2,667</b>	<b>2,340</b>	<b>5,007</b>
<b>2007</b>	<b>2,617</b>	<b>2,493</b>	<b>5,110</b>
<b>2006</b>	<b>2,569</b>	<b>2,470</b>	<b>5,039</b>

Sumber data : Statistik Kecamatan Singorojo

Catatan :

**TABEL : 3.11**  
**Banyaknya Penduduk Umur 5 - 6, 7 - 12, 13 - 15**  
**Kecamatan Singorojo**  
**Tahun : 2008**

Desa	5 - 6	7 - 12	13 - 15
(1)	(2)	(3)	(4)
01. Cening	272	570	439
02. Sukodadi	82	251	235
03. Kaliputih	301	633	224
04. Getas	345	885	679
05. Banyuringin	180	441	353
06. Kedungsari	149	365	194
07. Ngareanak	65	267	114
08. Singorojo	129	490	199
09. Cacaban	34	98	52
10. Kalirejo	98	230	110
11. Merbuh	196	507	268
12. Trayu	97	271	116
13. Kertosari	420	675	281
Jumlah 2008	2,368	5,683	3,264
2007	2,103	5,997	2,973
2006	2,093	5,895	3,015

BPS Kabupaten Kendal

Sumber data : Statistik Kecamatan Singorojo

Catatan :

TABEL : 3.12

**Banyaknya Mutasi Penduduk  
Kecamatan Singorojo  
Tahun : 2008**

Desa	Kela- hiran	Kema- tian	Datang	Pergi
(1)	(2)	(3)	(4)	(5)
01. Cening	65	12	5	12
02. Sukodadi	45	4	11	5
03. Kaliputih	98	6	18	17
04. Getas	127	7	20	42
05. Banyuringin	79	11	9	20
06. Kedungsari	53	4	11	17
07. Ngareanak	41	6	8	14
08. Singorojo	79	15	15	12
09. Cacaban	27	6	6	7
10. Kalirejo	26	8	12	5
11. Merbuh	63	8	10	31
12. Trayu	42	5	13	16
13. Kertosari	109	20	19	9
Jumlah 2008	854	112	157	207
2007	1,096	198	46	240
2006	803	153	69	180

BPS Kabupaten Kendal

Sumber data : Kantor Kecamatan Singorojo

Catatan :

TABEL : 3.13

**Banyaknya Penduduk Diatas 5 Tahun  
Dirinci Menurut Pendidikan  
Kecamatan Singorojo  
Tahun : 2008**

Desa	Tidak Sekolah	Tidak	Belum	Tamat SD
		Tamat SD		
(1)	(2)	(3)	(4)	(5)
01. Cening	1,715	431	315	157
02. Sukodadi	828	70	291	335
03. Kaliputih	543	2,186	924	1,247
04. Getas	3,786	53	569	630
05. Banyuringin	1,600	35	185	688
06. Kedungsari	985	358	314	342
07. Ngareanak	66	82	253	1,125
08. Singorojo	334	1,321	569	1,277
09. Cacaban	388	150	100	30
10. Kalirejo	1,043	320	271	341
11. Merbuh	1,047	658	322	867
12. Trayu	477	350	383	399
13. Kertosari	675	992	1,040	3,006
Jumlah 2008	13,487	7,006	5,536	10,444
2007	6,422	6,167	6,132	15,916
2006	6,436	6,167	5,995	15,710

BPS Kabupaten Kendal

Sumber data : Statistik Kecamatan Singorojo

Catatan :

**TABEL : 3.13 (Lanjutan)**  
**Banyaknya Penduduk Diatas 5 Tahun**  
**Dirinci menurut Pendidikan**  
**Kecamatan Singorojo**  
**Tahun : 2008**

Desa	Tamat		
	SLTP	SLTA	PT /Akademi
(1)	(6)	(7)	(8)
01. Cening	122	31	3
02. Sukodadi	75	25	9
03. Kaliputih	172	57	14
04. Getas	495	375	5
05. Banyuringin	345	265	75
06. Kedungsari	69	394	53
07. Ngareanak	603	412	79
08. Singorojo	517	480	23
09. Cacaban	10	15	4
10. Kalirejo	130	127	23
11. Merbuh	341	316	37
12. Trayu	376	244	29
13. Kertosari	1,998	995	50
Jumlah 2008	5,253	3,736	404
2007	4,920	2,555	167
2006	4,791	2,495	155

BPS Kabupaten Kendal

Sumber data : Statistik Kecamatan Singorojo

Catatan :

**TABEL : 3.14**  
**Banyaknya Penduduk Diatas 10 Tahun Yang Bekerja**  
**Dirinci Menurut Mata Pencacarian**  
**Kecamatan Singorojo**  
**Tahun : 2008**

Desa	Pertanian		Pertambangan Dan Peggalian		Industri Pengolahan	
	Pengu-saha	Buruh	Pengu-saha	Buruh	Pengu-saha	Buruh
(1)	(2)	(3)	(4)	(5)	(6)	(7)
01. Cening	760	630	2	6	22	16
02. Sukodadi	83	342	0	0	0	0
03. Kaliputih	522	1,709	1	5	0	0
04. Getas	1,930	1,286	0	0	0	0
05. Banyuringin	216	1,412	0	0	0	0
06. Kedungsari	528	114	0	3	1	235
07. Ngareanak	163	691	0	1	0	8
08. Singorojo	1,538	2,041	1	25	1	2
09. Cacaban	32	238	0	0	0	6
10. Kalirejo	428	889	0	0	0	3
11. Merbuh	216	273	3	109	15	214
12. Trayu	399	236	0	0	0	0
13. Kertosari	4,156	1,907	0	0	0	0
<b>Jumlah 2008</b>	<b>10,971</b>	<b>11,768</b>	<b>7</b>	<b>149</b>	<b>39</b>	<b>484</b>
<b>2007</b>	<b>12,442</b>	<b>11,886</b>	<b>14</b>	<b>93</b>	<b>284</b>	<b>737</b>
<b>2006</b>	<b>12,424</b>	<b>11,780</b>	<b>14</b>	<b>83</b>	<b>276</b>	<b>737</b>

Sumber data : Monografi Desa 2008

Catatan :



**TABEL : 3.14 (Lanjutan)**  
**Banyaknya Penduduk Diatas 10 Tahun Yang Bekerja**  
**Dirinci Menurut Mata Pencaharian**  
**Kecamatan Singorojo**  
**Tahun : 2008**

Desa	Listrik, Gas Dan Air Minum		Bangunan		Perdagangan, Hotel Dan Restoran	
	Pengusaha	Buruh	Pengusaha	Buruh	Pengusaha	Buruh
(1)	(8)	(9)	(10)	(11)	(12)	(13)
01. Cening	0	0	0	37	24	10
02. Sukodadi	0	0	0	51	0	3
03. Kaliputih	0	2	5	705	100	190
04. Getas	0	0	0	87	121	0
05. Banyuringin	0	0	0	246	35	0
06. Kedungsari	0	0	0	28	0	0
07. Ngareanak	0	9	0	32	31	58
08. Singorojo	0	1	0	67	54	35
09. Cacaban	0	2	0	24	0	3
10. Kalirejo	0	1	0	50	40	100
11. Merbuh	0	0	0	268	29	288
12. Trayu	0	0	0	26	1	3
13. Kertosari	0	0	96	177	206	0
Jumlah 2008	0	15	101	1,798	641	690
2007	6	6	1	941	708	195
2006	6	6	1	889	681	188

Sumber data : Monografi Desa 2008

Catatan :

**TABEL : 3.14 (Lanjutan)**

**Banyaknya Penduduk Diatas 10 Tahun Yang Bekerja  
Dirinci Menurut Mata Pencacaharian  
*Kecamatan Singorojo*  
Tahun : 2008**

Desa	Pengangkutan dan Komunikasi		Keuangan dan Persewaan		Jasa-Jasa	
	Pengusaha	Buruh	Pengusaha	Buruh	Pengusaha	Buruh
(1)	(14)	(15)	(16)	(17)	(18)	(19)
01. Cening	6	2	0	0	3	35
02. Sukodadi	0	5	0	0	0	0
03. Kaliputih	6	0	0	0	0	0
04. Getas	0	0	46	166	634	0
05. Banyuringin	0	0	0	0	314	22
06. Kedungsari	1	4	0	0	0	476
07. Ngareanak	5	10	1	32	0	289
08. Singorojo	27	46	0	0	0	186
09. Cacaban	0	3	0	0	0	0
10. Kalirejo	8	14	1	3	0	0
11. Merbuh	0	0	33	137	0	0
12. Trayu	7	17	0	0	0	248
13. Kertosari	255	0	0	0	45	21
<b>Jumlah 2008</b>	<b>315</b>	<b>101</b>	<b>81</b>	<b>338</b>	<b>996</b>	<b>1,277</b>
2007	215	144	21	58	118	1,401
2006	207	125	21	58	118	1,365

TABEL : 4.1.

**Banyaknya PUS Akseptor KB Aktif  
Kecamatan Singorojo  
Tahun : 2008**

Desa	PUS	Kontrasepsi		
		IUD	PIL	Kondom
(1)	(2)	(3)	(4)	(5)
01. Cening	785	120	23	0
02. Sukodadi	323	29	41	0
03. Kaliputih	1,070	77	195	0
04. Getas	1,160	71	215	0
05. Banyuringin	722	34	130	0
06. Kedungsari	592	12	110	0
07. Ngareanak	452	20	42	3
08. Singorojo	918	77	115	2
09. Cacaban	143	26	10	0
10. Kalirejo	469	17	66	0
11. Merbuh	873	21	139	0
12. Trayu	474	17	87	0
13. Kertosari	1,809	34	329	4
<b>Jumlah 2008</b>	<b>9,790</b>	<b>555</b>	<b>1,502</b>	<b>9</b>
<b>2007</b>	<b>9,590</b>	<b>504</b>	<b>1,732</b>	<b>9</b>
<b>2006</b>	<b>9,764</b>	<b>517</b>	<b>1,733</b>	<b>0</b>

BPS Kabupaten Kendal

Sumber data : PPLKB Kecamatan Singorojo

Catatan :

TABEL : 4.1. (Lanjutan)

Banyaknya PUS Akseptor KB Aktif  
Kecamatan Singorojo

Tahun : 2008

Desa	Kontrasepsi				Jumlah
	INP	Suntik	MOP	MOW	
(1)	(6)	(7)	(8)	(9)	(10)
01. Cening	73	222	65	23	1,311
02. Sukodadi	11	143	3	11	561
03. Kaliputih	112	316	51	20	1,841
04. Getas	113	308	6	71	1,944
05. Banyuringin	89	217	26	51	1,269
06. Kedungsari	108	150	2	62	1,036
07. Ngareanak	19	251	4	11	802
08. Singorojo	31	420	1	28	1,592
09. Cacaban	7	54	2	18	260
10. Kalirejo	32	206	0	50	840
11. Merbuh	118	500	3	72	1,726
12. Trayu	20	211	2	26	837
13. Kertosari	32	904	3	51	3,166
Jumlah 2008	765	3,902	168	494	17,185
2007	731	3,332	172	521	16,591
2006	799	2,956	171	510	16,450

BPS Kabupaten Kendal

Sumber data : PPLKB Kecamatan Singorojo

Catatan :

TABEL : 5.1

**Banyaknya Pemeluk Agama  
Kecamatan Singorojo  
Tahun : 2008**

Desa	Islam	Kristen		Budha	Hindu	Lainnya
		PROT.	KTL.			
(1)	(2)	(3)	(4)	(5)	(6)	(7)
01. Cening	3,152	7	0	0	0	0
02. Sukodadi	1,778	5	31	0	0	0
03. Kaliputih	5,357	0	0	0	0	0
04. Getas	6,374	103	5	0	0	0
05. Banyuringin	3,472	37	20	0	0	0
06. Kedungsari	2,710	45	15	0	0	0
07. Ngareanak	2,445	156	16	3	0	0
08. Singorojo	4,521	0	0	0	0	0
09. Cacaban	736	0	0	0	0	0
10. Kalirejo	2,109	60	201	0	90	0
11. Merbuh	3,885	38	7	0	0	0
12. Trayu	2,425	14	0	0	0	0
13. Kertosari	8,745	11	0	0	0	0
<b>Jumlah 2008</b>	<b>47,709</b>	<b>476</b>	<b>295</b>	<b>3</b>	<b>90</b>	<b>0</b>
<b>2007</b>	<b>47,044</b>	<b>477</b>	<b>123</b>	<b>3</b>	<b>161</b>	<b>0</b>
<b>2006</b>	<b>46,273</b>	<b>505</b>	<b>165</b>	<b>0</b>	<b>161</b>	<b>0</b>

BPS Kabupaten Kendal

Sumber data : Monografi Desa 2008

Catatan :

TABEL : 5.3

Peserta Calon Jamaah Haji  
Kecamatan Singorojo

Tahun : 2008

Desa	2005	2006	2007
(1)	(2)	(3)	(4)
01. Cening	0	0	0
02. Sukodadi	0	0	0
03. Kaliputih	3	3	0
04. Getas	1	8	4
05. Banyuringin	0	0	0
06. Kedungsari	0	9	0
07. Ngareanak	2	2	0
08. Singorojo	1	1	2
09. Cacaban	0	2	0
10. Kalirejo	0	0	0
11. Merbuh	3	1	2
12. Trayu	0	0	0
13. Kertosari	6	4	1
<b>Jumlah</b>	<b>16</b>	<b>30</b>	<b>9</b>

BPS Kabupaten Kendal

Sumber data : KUA Kecamatan Singorojo

Catatan :

**TABEL : 5.4**

**Banyaknya Ulama, Mubaligh, Dan Khotib  
Kecamatan Singorojo**

**Tahun : 2008**

<b>Desa</b>	<b>Ulama</b>	<b>Mubaligh</b>	<b>Khotib</b>
<b>(1)</b>	<b>(2)</b>	<b>(3)</b>	<b>(4)</b>
01. Cening	1	2	10
02. Sukodadi	1	0	4
03. Kaliputih	3	1	21
04. Getas	4	1	27
05. Banyuringin	5	1	16
06. Kedungsari	2	1	10
07. Ngareanak	3	1	8
08. Singorojo	6	1	18
09. Cacaban	2	0	3
10. Kalirejo	4	0	12
11. Merbuh	2	1	24
12. Trayu	2	0	12
13. Kertosari	7	1	27
<b>Jumlah 2008</b>	<b>42</b>	<b>10</b>	<b>192</b>
<b>2007</b>	<b>42</b>	<b>10</b>	<b>192</b>
<b>2006</b>	<b>35</b>	<b>10</b>	<b>192</b>

BPS Kabupaten Kendal

Sumber data : KUA Kecamatan Singorojo

Catatan :

**TABEL : 5.5**

**Banyaknya Nikah, Talak, Cerai Dan Rujuk  
Kecamatan Singorojo**

**Tahun : 2008**

Desa	Nikah	Talak	Cerai	Rujuk
(1)	(2)	(3)	(4)	(5)
01. Cening	25	0	9	0
02. Sukodadi	26	0	1	0
03. Kaliputih	58	2	6	0
04. Getas	70	1	4	0
05. Banyuringin	46	2	2	0
06. Kedungsari	34	1	4	0
07. Ngareanak	31	0	5	0
08. Singorojo	43	5	4	0
09. Cacaban	9	0	2	0
10. Kalirejo	29	1	2	0
11. Merbuh	43	2	2	0
12. Trayu	26	2	2	0
13. Kertosari	102	5	15	0
<b>Jumlah 2008</b>	<b>542</b>	<b>21</b>	<b>58</b>	<b>0</b>
<b>2007</b>	<b>523</b>	<b>14</b>	<b>31</b>	<b>0</b>
<b>2006</b>	<b>527</b>	<b>22</b>	<b>33</b>	<b>0</b>

BPS Kabupaten Kendal

Sumber data : KUA Kecamatan Singorojo

Catatan :



TABEL : 6.1

**Banyaknya Sekolah TK, Murid Dan Guru  
Kecamatan Singorojo**

**Tahun : 2008**

Desa	Sekolah	Murid	Guru
(1)	(2)	(3)	(4)
01. Cening	1	43	2
02. Sukodadi	1	39	4
03. Kaliputih	1	25	3
04. Getas	3	94	8
05. Banyuringin	2	46	5
06. Kedungsari	2	79	6
07. Ngareanak	1	62	6
08. Singorojo	2	46	6
09. Cacaban	1	24	2
10. Kalirejo	1	41	4
11. Merbuh	1	43	3
12. Trayu	1	78	4
13. Kertosari	3	97	9
Jumlah 2008	20	717	62
2007	17	63	52
2006	15	478	36

BPS Kabupaten Kendal

Sumber data : Masing-masing Sekolah di Kecamatan Singorojo

Catatan :

**TABEL : 6.2**  
**Banyaknya Sekolah Dasar Negeri, Murid Dan Guru**  
**Kecamatan Singorojo**  
**Tahun : 2008**

Desa	Sekolah	Murid	Guru
(1)	(2)	(3)	(4)
01. Cening	2	421	17
02. Sukodadi	2	164	7
03. Kaliputih	4	549	30
04. Getas	5	645	43
05. Banyuringin	4	396	29
06. Kedungsari	2	343	17
07. Ngareanak	2	314	18
08. Singorojo	4	571	31
09. Cacaban	1	94	7
10. Kalirejo	2	271	18
11. Merbuh	2	346	17
12. Trayu	2	402	18
13. Kertosari	4	661	39
<b>Jumlah 2008</b>	<b>36</b>	<b>5,177</b>	<b>291</b>
<b>2007</b>	<b>37</b>	<b>5,124</b>	<b>286</b>
<b>2006</b>	<b>37</b>	<b>5,580</b>	<b>301</b>

BPS Kabupaten Kendal

Sumber data : Masing-masing Sekolah di Kecamatan Singorojo  
Catatan :

**TABEL : 6.3**  
**Banyaknya Madrasah Ibtida'iyah, Murid Dan Guru**  
**Kecamatan Singorojo**  
**Tahun : 2008**

Desa	Sekolah	Murid	Guru
(1)	(2)	(3)	(4)
01. Cening	0	0	0
02. Sukodadi	0	0	0
03. Kaliputih	1	163	7
04. Getas	0	0	0
05. Banyuringin	0	0	0
06. Kedungsari	0	0	0
07. Ngareanak	0	0	0
08. Singorojo	0	0	0
09. Cacaban	0	0	0
10. Kalirejo	0	0	0
11. Merbuh	2	191	12
12. Trayu	0	0	0
13. Kertosari	1	281	13
<b>Jumlah 2008</b>	<b>4</b>	<b>635</b>	<b>32</b>
<b>2007</b>	<b>2</b>	<b>421</b>	<b>17</b>
<b>2006</b>	<b>2</b>	<b>421</b>	<b>19</b>

BPS Kabupaten Kendal

Sumber data : Masing-masing Sekolah di Kecamatan Singorojo

Catatan :

**TABEL : 6.4**  
**Banyaknya Sekolah Lanjutan Pertama Negeri, Murid Dan Guru**  
**Kecamatan Singorojo**  
**Tahun : 2008**

Desa	Sekolah	Murid	Guru
(1)	(2)	(3)	(4)
01. Cening	1	150	12
02. Sukodadi	0	0	0
03. Kaliputih	0	0	0
04. Getas	0	0	0
05. Banyuringin	1	307	29
06. Kedungsari	0	0	0
07. Ngareanak	1	541	38
08. Singorojo	0	0	0
09. Cacaban	0	0	0
10. Kalirejo	0	0	0
11. Merbuh	1	678	42
12. Trayu	0	0	0
13. Kertosari	0	0	0
Jumlah 2008	4	1,676	121
2007	4	1,657	107
2006	4	1,636	108

BPS Kabupaten Kendal

Sumber data : Masing-masing Sekolah di Kecamatan Singorojo  
Catatan : Termasuk SLTP Kejuruan Negeri

**TABEL : 6.5**  
**Banyaknya Madrasah Tsanawiyah, Murid Dan Guru**  
**Kecamatan Singorojo**  
**Tahun : 2008**

Desa	Sekolah	Murid	Guru
(1)	(2)	(3)	(4)
01. Cening	0	0	0
02. Sukodadi	0	0	0
03. Kaliputih	0	0	0
04. Getas	0	0	0
05. Banyuringin	1	30	12
06. Kedungsari	0	0	0
07. Ngareanak	1	80	12
08. Singorojo	1	183	15
09. Cacaban	0	0	0
10. Kalirejo	0	0	0
11. Merbuh	0	0	0
12. Trayu	0	0	0
13. Kertosari	1	202	20
<b>Jumlah 2008</b>	<b>4</b>	<b>495</b>	<b>59</b>
<b>2007</b>	<b>4</b>	<b>641</b>	<b>57</b>
<b>2006</b>	<b>4</b>	<b>603</b>	<b>63</b>

BPS Kabupaten Kendal

Sumber data : Masing-masing Sekolah di Kecamatan Singorojo

Catatan :

**TABEL : 6.6**  
**Banyaknya Sekolah Lanjutan Atas Negeri, Murid Dan Guru**  
**Kecamatan Singorojo**  
**Tahun : 2008**

Desa	Sekolah	Murid	Guru
(1)	(2)	(3)	(4)
01. Cening	0	0	0
02. Sukodadi	0	0	0
03. Kaliputih	0	0	0
04. Getas	0	0	0
05. Banyuringin	0	0	0
06. Kedungsari	1	410	39
07. Ngareanak	0	0	0
08. Singorojo	0	0	0
09. Cacaban	0	0	0
10. Kalirejo	0	0	0
11. Merbuh	0	0	0
12. Trayu	0	0	0
13. Kertosari	0	0	0
<b>Jumlah 2008</b>	<b>1</b>	<b>410</b>	<b>39</b>
<b>2007</b>	<b>1</b>	<b>337</b>	<b>39</b>
<b>2006</b>	<b>1</b>	<b>230</b>	<b>19</b>

BPS Kabupaten Kendal

Sumber data : Masing-masing Sekolah di Kecamatan Singorojo

Catatan :

**TABEL : 7.1**  
**Banyaknya Dokter, Tenaga Medis (Mantri Kesehatan),**  
**Bidan, Dukun Bayi, Dan Juru Sunat**  
**Kecamatan Singorojo**  
**Tahun : 2008**

Desa	Dokter	Mantri Kes.	Bidan	Dukun Bayi	Juru Sunat
(1)	(2)	(3)	(4)	(5)	(6)
01. Cening	0	0	2	4	0
02. Sukodadi	0	0	1	4	0
03. Kaliputih	0	0	1	6	0
04. Getas	0	0	1	7	0
05. Banyuringin	0	1	1	6	0
06. Kedungsari	0	1	1	2	0
07. Ngareanak	2	2	2	3	0
08. Singorojo	0	1	1	6	0
09. Cacaban	0	0	1	1	0
10. Kalirejo	0	0	1	2	0
11. Merbuh	0	1	2	3	0
12. Trayu	0	1	1	0	0
13. Kertosari	1	1	3	2	0
<b>Jumlah 2008</b>	<b>3</b>	<b>8</b>	<b>18</b>	<b>46</b>	<b>0</b>
<b>2007</b>	<b>3</b>	<b>8</b>	<b>20</b>	<b>48</b>	<b>0</b>
<b>2006</b>	<b>3</b>	<b>10</b>	<b>20</b>	<b>59</b>	<b>0</b>

BPS Kabupaten Kendal

Sumber data : Puskesmas Kecamatan Singorojo  
 Catatan :

TABEL : 7.2

Banyaknya Fasilitas Kesehatan  
Kecamatan Singorojo

Tahun : 2008

Desa	RSU	Puskesmas	Puskesmas Pembantu
(1)	(2)	(3)	(4)
01. Cening	0	0	0
02. Sukodadi	0	0	0
03. Kaliputih	0	0	0
04. Getas	0	0	0
05. Banyuringin	0	0	1
06. Kedungsari	0	0	0
07. Ngareanak	0	1	0
08. Singorojo	0	0	0
09. Cacaban	0	0	0
10. Kalirejo	0	0	0
11. Merbuh	0	0	1
12. Trayu	0	0	0
13. Kertosari	0	1	0
Jumlah 2008	0	2	2
2007	0	2	2
2006	0	2	2

BPS Kabupaten Kendal

Sumber data: Puskesmas Kecamatan Singorojo

Catatan :



TABEL : 7.2 (Lanjutan)

Banyaknya Fasilitas Kesehatan  
Kecamatan Singorojo

Tahun : 2008

Desa	Dokter Umum	Dokter Gigi	Rumah Bersalin*
(1)	(5)	(6)	(7)
01. Cening	0	0	1
02. Sukodadi	0	0	0
03. Kaliputih	0	0	0
04. Getas	0	0	0
05. Banyuringin	0	0	0
06. Kedungsari	0	0	0
07. Ngareanak	2	0	0
08. Singorojo	0	0	0
09. Cacaban	0	0	0
10. Kalirejo	0	0	0
11. Merbuh	0	0	0
12. Trayu	0	0	0
13. Kertosari	1	0	0
Jumlah 2008	3	0	1
2007	3	0	0
2006	3	0	8

BPS Kabupaten Kendal

Sumber data: Puskesmas Kecamatan Singorojo

Catatan : \* (Angka Diperbaiki)

TABEL : 7.3

Banyaknya sarana Air Bersih  
Kecamatan Singorojo  
Tahun : 2008

Desa	Sumur Artetis	SPT	Sumur Gali	Pelangan- gan PAM
(1)	(2)	(3)	(4)	(5)
01. Cening	0	0	56	0
02. Sukodadi	0	0	24	0
03. Kaliputih	0	0	114	0
04. Getas	0	0	194	0
05. Banyuringin	1	0	116	0
06. Kedungsari	2	0	128	0
07. Ngareanak	5	0	124	0
08. Singorojo	1	0	149	0
09. Cacaban	1	0	89	0
10. Kalirejo	3	0	251	0
11. Merbuh	1	0	537	0
12. Trayu	2	0	296	0
13. Kertosari	14	0	811	0
Jumlah 2008	30	0	2,889	0
2007	30	0	2,879	0
2006	30	0	2,346	0

BPS Kabupaten Kendal

Sumber data : Puskesmas Kecamatan Singorojo  
Catatan :

**TABEL : 7.4**  
**Banyaknya Jamban Umum, Inpres, Dan Swadaya**  
**Kecamatan Singorojo**  
**Tahun : 2008**

Desa	Umum	Inpres	Swadaya
(1)	(2)	(3)	(4)
01. Cening	1	0	108
02. Sukodadi	0	4	97
03. Kaliputih	0	0	291
04. Getas	0	40	648
05. Banyuringin	0	0	543
06. Kedungsari	0	0	467
07. Ngareanak	0	0	585
08. Singorojo	0	0	514
09. Cacaban	0	0	125
10. Kalirejo	0	0	531
11. Merbuh	0	0	817
12. Trayu	0	0	439
13. Kertosari	0	0	1,741
Jumlah 2008	1	44	6,906
2007	0	44	6,866
2006	0	44	6,785

BPS Kabupaten Kendal

Sumber data : Puskesmas Kecamatan Singorojo

Catatan :

TABEL : 8.1

**Banyaknya Penderita Cacat  
Kecamatan Singorojo  
Tahun : 2008**

Desa	Jenis Penderita Cacat					Jumlah
	Tuna Netra	Tubuh	Mental	Bisu Tuli	Psikotik	
(1)	(2)	(3)	(4)	(5)	(6)	(7)
01. Cening	0	29	1	5	0	35
02. Sukodadi	7	8	0	5	0	20
03. Kaliputih	0	0	0	0	0	0
04. Getas	0	5	2	1	0	8
05. Banyuringin	0	6	0	0	0	6
06. Kedungsari	5	10	3	2	0	20
07. Ngareanak	8	12	3	4	0	27
08. Singorojo	0	5	20	5	0	30
09. Cacaban	0	0	0	0	0	0
10. Kalirejo	1	7	4	0	0	12
11. Merbuh	0	2	0	4	0	6
12. Trayu	0	3	0	7	0	10
13. Kertosari	0	0	0	0	0	0
<b>Jumlah 2008</b>	<b>21</b>	<b>87</b>	<b>33</b>	<b>33</b>	<b>0</b>	<b>174</b>

BPS Kabupaten Kendal

Sumber data : Monografi Desa 2008

Catatan :

**TABEL : 9.1**  
**Luas Panen Dan Produksi Padi Sawah Dan Padi Gogo**  
**Kecamatan Singorojo**  
**Tahun : 2008**

Desa	Padi sawah		Padi Gogo	
	Luas ( Ha )	Produksi ( Ton )	Luas ( Ha )	Produksi ( Ton )
(1)	(2)	(3)	(4)	(5)
01. Cening	168.23	655.20	16.51	35.60
02. Sukodadi	97.46	397.70	16.22	30.70
03. Kaliputih	291.26	1,193.17	27.04	56.00
04. Getas	143.00	500.00	0.00	0.00
05. Banyuringin	31.03	30.70	0.00	0.00
06. Kedungsari	7.50	18.75	0.00	0.00
07. Ngareanak	0.00	0.00	10.24	20.50
08. Singorojo	100.00	378.10	12.00	57.90
09. Cacaban	20.55	84.62	35.63	67.69
10. Kalirejo	21.42	92.36	36.21	76.04
11. Merbuh	51.30	110.37	15.70	40.63
12. Trayu	20.60	108.20	17.40	41.80
13. Kertosari	110.23	170.40	29.77	39.60
<b>Jumlah 2008</b>	<b>1,062.58</b>	<b>3,739.57</b>	<b>216.72</b>	<b>466.46</b>
<b>2007</b>	<b>1,418.89</b>	<b>5,860.44</b>	<b>263.72</b>	<b>524.67</b>
<b>2006</b>	<b>2,574.18</b>	<b>11,555.71</b>	<b>325.00</b>	<b>620.28</b>

BPS Kabupaten Kendal

Sumber data : Petugas Statistik Pertanian Kecamatan Singorojo

Catatan :

TABEL : 9.2

Luas Panen Dan Produksi Padi Dan Jagung  
Kecamatan Singorojo

Tahun : 2008

Desa	Padi		Jagung	
	Luas ( Ha )	Produksi ( Ton )	Luas ( Ha )	Produksi ( Ton )
(1)	(2)	(3)	(4)	(5)
01. Cening	184.74	690.80	206.53	900.01
02. Sukodadi	113.68	428.40	253.24	1,114.60
03. Kaliputih	318.30	1,249.00	402.66	1,680.00
04. Getas	143.00	500.00	10.00	70.00
05. Banyuringin	31.03	30.70	110.40	496.80
06. Kedungsari	7.50	18.75	4.00	16.00
07. Ngareanak	10.24	20.50	20.00	100.00
08. Singorojo	112.00	436.00	268.00	148.20
09. Cacaban	56.18	152.31	50.00	60.00
10. Kalirejo	57.63	168.40	192.51	809.42
11. Merbuh	67.00	160.00	44.00	1,760.00
12. Trayu	38.00	150.00	49.00	1,225.00
13. Kertosari	140.00	210.00	155.00	310.00
<b>Jumlah 2008</b>	<b>1,279.30</b>	<b>4,214.86</b>	<b>1,765.34</b>	<b>8,690.03</b>
<b>2007</b>	<b>1,682.77</b>	<b>6,385.11</b>	<b>2,404.98</b>	<b>10,109.98</b>
<b>2006</b>	<b>2,899.18</b>	<b>12,175.99</b>	<b>2,164.70</b>	<b>8,677.00</b>

BPS Kabupaten Kendal

Sumber data : Petugas Statistik Pertanian Kecamatan Singorojo

Catatan :

**TABEL : 9.3**  
**Luas Panen Dan Produksi Ubi Kayu Dan Ubi Jalar**  
**Kecamatan Singorojo**  
**Tahun : 2008**

Desa	Ubi Kayu		Ubi Jalar	
	Luas	Prod	Luas	Prod
	(Ha)	(Ton)	(Ha)	(Ton)
(1)	(2)	(3)	(4)	(5)
01. Cening	2.00	30.00	0.00	0.00
02. Sukodadi	2.00	30.46	0.00	0.00
03. Kaliputih	2.00	31.60	0.00	0.00
04. Getas	0.00	0.00	0.00	0.00
05. Banyuringin	2.00	32.97	0.00	0.00
06. Kedungsari	2.00	28.00	0.00	0.00
07. Ngareanak	3.00	2.00	2.00	3.50
08. Singorojo	3.00	10.00	0.00	0.00
09. Cacaban	0.00	0.00	0.00	0.00
10. Kalirejo	2.00	35.12	0.00	0.00
11. Merbuh	0.00	0.00	0.00	0.00
12. Trayu	56.00	840.00	0.00	0.00
13. Kertosari	25.00	100.00	0.00	0.00
<b>Jumlah 2008</b>	<b>99.00</b>	<b>1,140.15</b>	<b>2.00</b>	<b>3.50</b>
<b>2007</b>	<b>35.00</b>	<b>557.33</b>	<b>0.00</b>	<b>0.00</b>
<b>2006</b>	<b>40.00</b>	<b>640.02</b>	<b>7.60</b>	<b>104.12</b>

BPS Kabupaten Kendal

Sumber data : Petugas Statistik Pertanian Kecamatan Singorojo

Catatan :

**TABEL : 9.4**  
**Luas Panen Dan Produksi Kacang Tanah Dan Kedelai**  
**Kecamatan Singorojo**  
**Tahun : 2008**

Desa	Kacang Tanah		Kedelai	
	Luas	Produksi	Luas	Produksi
	(Ha)	(Ton)	(Ha)	(Ton)
(1)	(2)	(3)	(4)	(5)
01. Cening	0.00	0.00	0.00	0.00
02. Sukodadi	0.00	0.00	0.00	0.00
03. Kaliputih	0.00	0.00	0.00	0.00
04. Getas	0.00	0.00	0.00	0.00
05. Banyuringin	0.00	0.00	0.00	0.00
06. Kedungsari	0.00	0.00	0.00	0.00
07. Ngareanak	4.00	1.60	0.00	0.00
08. Singorojo	5.00	2.00	0.00	0.00
09. Cacaban	2.00	1.00	0.00	0.00
10. Kalirejo	0.00	0.00	0.00	0.00
11. Merbuh	0.00	0.00	0.00	0.00
12. Trayu	0.00	0.00	0.00	0.00
13. Kertosari	10.00	40.00	0.00	0.00
14. Jerukgiling	0.00	0.00	0.00	0.00
<b>Jumlah 2008</b>	<b>21.00</b>	<b>44.60</b>	<b>0.00</b>	<b>0.00</b>
<b>2007</b>	<b>0.00</b>	<b>0.00</b>	<b>0.00</b>	<b>0.00</b>
<b>2006</b>	<b>0.00</b>	<b>0.00</b>	<b>0.00</b>	<b>0.00</b>

BPS Kabupaten Kendal

Sumber data : Petugas Statistik Pertanian Kecamatan Singorojo

Catatan :



**TABEL : 9.5**

**Produksi Tanaman Perdagangan  
Kecamatan Singorojo  
Tahun : 2008**

<b>Tahun</b>	<b>Kelapa</b>	<b>Aren</b>	<b>Kapok</b>
	<b>(Butir)</b>	<b>(Kw)</b>	<b>(Kw)</b>
<b>(1)</b>	<b>(2)</b>	<b>(3)</b>	<b>(4)</b>
2001	254,849.00	0.00	195.42
2002	267,953.00	0.00	190.50
2003	276,684.00	0.00	192.49
2004	280,770.00	0.00	191.10
2005	288.60	0.00	180.20
2006	157.44	0.00	153.70
2007	275,133.00	0.00	155.00
2008	112,400.00	0.00	195.00

BPS Kabupaten Kendal

Sumber data : Petugas Perkebunan Singorojo

Catatan :

**TABEL : 9.5 (Lanjutan)**  
**Produksi Tanaman Perdagangan**  
**Kecamatan Singorojo**  
**Tahun : 2008**

Tahun	Cengkeh	Kopi	Kemukus
	(Kw)	(Kw)	(Kw)
(1)	(5)	(6)	(7)
2001	13.00	2,314.10	50.00
2002	33.20	3,463.70	44.20
2003	41.50	3,665.50	48.18
2004	40.90	3,726.45	53.30
2005	40.90	3,726.45	53.30
2006	42.60	4,161.50	49.40
2007	43.20	5,322.93	49.25
2008	0.00	2,680.30	84.40

BPS Kabupaten Kendal

Sumber data : Petugas Perkebunan Kecamatan Singorojo

Catatan :

TABEL : 9.6

**Banyaknya Unggas  
Kecamatan Singorojo  
Tahun : 2008**

Desa	Ayam Kampung	Ayam Ras Petelor	Ayam Ras Pedaging
(1)	(2)	(3)	(4)
01. Cening	4,200	0	0
02. Sukodadi	1,650	0	0
03. Kaliputih	12,500	0	0
04. Getas	4,719	0	0
05. Banyuringin	2,420	500	0
06. Kedungsari	8,150	0	0
07. Ngareanak	2,100	0	0
08. Singorojo	13,743	0	0
09. Cacaban	150	0	0
10. Kalirejo	0	710	0
11. Merbuh	7,579	0	0
12. Trayu	613	0	0
13. Kertosari	3,269	0	0
<b>Jumlah 2008</b>	<b>61,093</b>	<b>1,210</b>	<b>0</b>
<b>2007</b>	<b>108,623</b>	<b>145,000</b>	<b>5,000</b>
<b>2006</b>	<b>110,339</b>	<b>227,536</b>	<b>4,920</b>

BPS Kabupaten Kendal

Sumber data : Petugas Peternakan Kecamatan Singorojo  
Catatan :

TABEL : 9.6 ( Lanjutan )

**Banyaknya Unggas  
Kecamatan Singorojo  
Tahun : 2008**

Desa	Itik Bebek	Itik Manila	Burung Puyuh	Angsa
(1)	(6)	(7)	(8)	(9)
01. Cening	0	0	0	0
02. Sukodadi	15	6	0	6
03. Kaliputih	655	0	0	0
04. Getas	0	579	0	0
05. Banyuringin	0	110	0	0
06. Kedungsari	0	314	0	0
07. Ngareanak	0	27	0	15
08. Singorojo	0	6,142	0	0
09. Cacaban	0	10	0	0
10. Kalirejo	0	61	0	0
11. Merbuh	0	319	0	0
12. Trayu	0	16	0	0
13. Kertosari	0	0	0	0
<b>Jumlah 2008</b>	<b>670</b>	<b>7,584</b>	<b>0</b>	<b>21</b>
2007	2,908	884	2,500	80
2006	3,144	1,417	300	40

BPS Kabupaten Kendal

Sumber data : Petugas Peternakan Kecamatan Singorojo

Catatan :

TABEL : 9.7

**Produksi Telur Unggas  
Kecamatan Singorojo  
Tahun : 2008**

Desa	Ayam Ras (Kg)	Ayam Ras Buras (Kg)	Itik/ Bebek (Kg)	Burung Puyuh (Kg)
(1)	(2)	(3)	(4)	(5)
01. Cening	0	0	0	0
02. Sukodadi	0	0	0	0
03. Kaliputih	0	0	0	0
04. Getas	0	0	431	0
05. Banyuringin	0	0	300	0
06. Kedungsari	470,020	0	300	0
07. Ngareanak	0	0	100	0
08. Singorojo	0	0	3,451	0
09. Cacaban	0	0	20	0
10. Kalirejo	0	0	318	0
11. Merbuh	0	0	0	0
12. Trayu	0	0	14	0
13. Kertosari	630,000	0	0	0
<b>Jumlah 2008</b>	<b>1,100,020</b>	<b>0</b>	<b>4,934</b>	<b>0</b>
2007	1,116,090	23,741	38,102	25,000
2006	1,516,667	25,110	40,048	4,132

BPS Kabupaten Kendal

Sumber data : Petugas Peternakan Kecamatan Singorojo

Catatan :

**TABEL : 9.8**

**Banyaknya Ternak  
Kecamatan Singorojo  
Tahun : 2008**

Desa	Sapi Biasa	Sapi Perah	Kerbau	Kuda
(1)	(2)	(3)	(4)	(5)
01. Cening	118	0	15	0
02. Sukodadi	110	0	20	0
03. Kaliputih	450	0	85	0
04. Getas	102	0	57	0
05. Banyuringin	78	0	14	0
06. Kedungsari	159	0	30	3
07. Ngareanak	46	2	0	0
08. Singorojo	365	0	182	0
09. Cacaban	5	2	0	0
10. Kalirejo	78	0	28	0
11. Merbuh	107	0	86	1
12. Trayu	51	0	0	0
13. Kertosari	27	0	103	0
<b>Jumlah 2008</b>	<b>1,696</b>	<b>4</b>	<b>620</b>	<b>4</b>
<b>2007</b>	<b>1,628</b>	<b>2</b>	<b>730</b>	<b>5</b>
<b>2006</b>	<b>1,181</b>	<b>2</b>	<b>968</b>	<b>8</b>

BPS Kabupaten Kendal

Sumber data : Petugas Peternakan Kecamatan Singorojo

Catatan :

TABEL : 9.8 (Lanjutan)

**Banyaknya Ternak  
Kecamatan Singorojo  
Tahun : 2008**

Desa	Kambing	Domba	Babi
(1)	(6)	(7)	(8)
01. Cening	450	0	0
02. Sukodadi	825	0	0
03. Kaliputih	1,633	0	0
04. Getas	687	0	0
05. Banyuringin	1,257	0	0
06. Kedungsari	315	0	0
07. Ngareanak	540	0	0
08. Singorojo	273	0	0
09. Cacaban	30	0	0
10. Kalirejo	312	0	0
11. Merbuh	614	0	0
12. Trayu	0	0	0
13. Kertosari	301	0	50
Jumlah 2008	7,237	0	50
2007	7,345	202	75
2006	8,403	352	125

BPS Kabupaten Kendal

Sumber data : Petugas Peternakan Kecamatan Singorojo

Catatan :

TABEL : 10.1

**Banyaknya Sarana Angkutan Darat  
Kendaraan Bermotor  
Kecamatan Singorojo  
Tahun : 2008**

Desa	Colt	Bus	Truk	Mobil Pribadi/ Dinas	Sepeda Motor
(1)	(2)	(3)	(4)	(5)	(6)
01. Cening	6	0	1	9	312
02. Sukodadi	3	0	0	2	53
03. Kaliputih	4	0	3	7	286
04. Getas	25	0	2	5	619
05. Banyuringin	16	0	7	50	461
06. Kedungsari	5	3	3	14	275
07. Ngareanak	9	0	3	18	214
08. Singorojo	10	0	15	16	590
09. Cacaban	0	0	0	6	80
10. Kalirejo	5	0	1	15	304
11. Merbuh	6	0	7	14	733
12. Trayu	25	0	4	6	216
13. Kertosari	28	1	18	18	1,051
<b>Jumlah 2008</b>	<b>142</b>	<b>4</b>	<b>64</b>	<b>180</b>	<b>5,194</b>
<b>2007</b>	<b>92</b>	<b>3</b>	<b>50</b>	<b>169</b>	<b>4,689</b>
<b>2006</b>	<b>64</b>	<b>2</b>	<b>32</b>	<b>128</b>	<b>889</b>

BPS Kabupaten Kendal

Sumber data : Statistik Kecamatan Singorojo

Catatan :



**TABEL : 10.2**

**Banyaknya Sarana Angkutan Darat  
Kendaraan Tidak Bermotor  
Kecamatan Singorojo  
Tahun : 2008**

Desa	Dokar	Gerobak Dorong	Gerobak Hewan	Becak	Sepeda
(1)	(2)	(3)	(4)	(5)	(6)
01. Cening	0	0	0	0	116
02. Sukodadi	0	0	0	0	10
03. Kaliputih	0	0	0	0	205
04. Getas	0	0	0	0	0
05. Banyuringin	0	0	0	0	105
06. Kedungsari	4	0	0	1	29
07. Ngareanak	0	0	0	0	105
08. Singorojo	0	0	0	0	598
09. Cacaban	0	0	0	0	20
10. Kalirejo	0	0	0	0	115
11. Merbuh	1	0	0	1	433
12. Trayu	0	0	0	0	112
13. Kertosari	0	0	0	0	412
<b>Jumlah 2008</b>	<b>5</b>	<b>0</b>	<b>0</b>	<b>2</b>	<b>2,260</b>
<b>2007</b>	<b>5</b>	<b>0</b>	<b>0</b>	<b>2</b>	<b>2,379</b>
<b>2006</b>	<b>8</b>	<b>0</b>	<b>0</b>	<b>2</b>	<b>1,016</b>

BPS Kabupaten Kendal

Sumber data : Statistik Kecamatan Singorojo

Catatan :

**TABEL : 10.3**  
**Jenis Permukaan, Kondisi, Dan Kelas Jalan**  
**Kecamatan Singorojo**  
**Tahun : 2008**

Keadaan	Panjang Jalan		
	2006 (Km) (2)	2007 (Km) (3)	2008 (Km) (4)
<b>I. Jenis Permukaan</b>			
a. Aspal	110.23	112.23	114.23
b. Kerikil	49.43	49.43	49.43
c. Tanah	24.30	23.30	21.30
d. Lainnya	4.73	4.73	4.73
<b>Jumlah</b>	<b>188.69</b>	<b>189.69</b>	<b>189.69</b>
<b>II. Kondisi Jalan</b>			
a. Baik	129.32	130.32	130.32
b. Sedang	15.44	15.44	16.44
c. Rusak	30.11	29.11	28.11
d. Rusak Berat	14.19	14.82	14.82
<b>Jumlah</b>	<b>189.06</b>	<b>189.69</b>	<b>189.69</b>
<b>III. Kelas Jalan</b>			
a. Kelas I	0.00	0.00	0.00
b. Kelas II	0.00	0.00	0.00
c. Kelas III	10.80	10.80	10.80
d. Kelas IIIA	8.20	8.20	8.20
e. Kelas IV	33.30	33.30	33.30
f. Kelas V	43.50	43.50	43.50
g. Lainnya	93.89	93.89	93.89
<b>Jumlah</b>	<b>189.69</b>	<b>189.69</b>	<b>189.69</b>

BPS Kabupaten Kendal

Sumber data : Kantor Kecamatan Singorojo

Catatan :

**TABEL :10.4**

**Banyaknya Jembatan Desa  
Kecamatan Singorojo  
Tahun : 2008**

Desa	Jembatan			
	Besi	Beton	Kayu	Bambu
(1)	(2)	(3)	(4)	(5)
01. Cening	0	3	0	0
02. Sukodadi	0	2	2	0
03. Kaliputih	2	2	3	0
04. Getas	0	2	5	0
05. Banyuringin	0	2	1	0
06. Kedungsari	0	1	0	0
07. Ngareanak	2	2	0	0
08. Singorojo	1	2	3	0
09. Cacaban	0	1	1	0
10. Kalirejo	0	3	3	0
11. Merbuh	0	1	0	0
12. Trayu	0	2	2	0
13. Kertosari	0	0	0	0
Jumlah 2008	5	23	20	0
2007	5	21	20	0
2006	6	8	3	0

BPS Kabupaten Kendal

Sumber data : Kantor Kecamatan Singorojo

Catatan :

**TABEL : 11.1**  
**Banyaknya Televisi, Radio, Listrik PLN Dan Telephon**  
**Kecamatan Singorojo**  
**Tahun : 2008**

Desa	Televisi	Radio	Listrik PLN	Telephon
(1)	(2)	(3)	(4)	(5)
01. Cening	542	167	634	0
02. Sukodadi	85	20	314	0
03. Kaliputih	942	50	879	0
04. Getas	972	312	1,175	0
05. Banyuringin	700	145	629	0
06. Kedungsari	620	381	583	20
07. Ngareanak	328	125	508	17
08. Singorojo	747	154	863	0
09. Cacaban	150	7	117	0
10. Kalirejo	312	60	499	0
11. Merbuh	871	744	943	13
12. Trayu	489	76	491	14
13. Kertosari	2,610	895	1,830	15
<b>Jumlah 2008</b>	<b>9,368</b>	<b>3,136</b>	<b>9,465</b>	<b>79</b>
2007	8,381	2,853	9,440	79
2006	5,787	2,394	9,114	79

BPS Kabupaten Kendal

Sumber data : Statistik Kecamatan Singorojo

Catatan :

TABEL : 12.1

**Banyaknya Lapangan Olahraga  
Kecamatan Singorojo**

**Tahun : 2008**

Desa	Sepak bola	Volley	Bulu Tangkis	Tenis
(1)	(2)	(3)	(4)	(5)
01. Cening	0	1	1	0
02. Sukodadi	0	1	1	0
03. Kaliputih	1	2	1	0
04. Getas	1	3	1	0
05. Banyuringin	1	3	1	0
06. Kedungsari	1	2	1	0
07. Ngareanak	1	2	2	1
08. Singorojo	1	2	1	0
09. Cacaban	0	1	1	0
10. Kalirejo	1	2	2	0
11. Merbuh	1	3	2	0
12. Trayu	1	3	1	1
13. Kertosari	0	3	2	0
<b>Jumlah 2008</b>	<b>9</b>	<b>28</b>	<b>17</b>	<b>2</b>
<b>2007</b>	<b>9</b>	<b>28</b>	<b>17</b>	<b>2</b>
<b>2006</b>	<b>9</b>	<b>28</b>	<b>17</b>	<b>2</b>

BPS Kabupaten Kendal

Sumber data : Kantor Kecamatan Singorojo

Catatan :

**TABEL : 13.1**  
**Banyaknya Surat Pemberitahuan Pajak Tendaftar**  
**Kecamatan Singorojo**  
**Tahun : 2008**

Desa	Banyaknya	
	Surat Pemberitahuan Pajak Tendaftar	
(1)	(2)	
01. Cening	2,438	
02. Sukodadi	2,290	
03. Kaliputih	4,158	
04. Getas	6,219	
05. Banyuringin	2,740	
06. Kedungsari	1,241	
07. Ngareanak	1,122	
08. Singorojo	4,375	
09. Cacaban	492	
10. Kalirejo	1,697	
11. Merbuh	2,606	
12. Trayu	1,420	
13. Kertosari	6,173	
	<b>Jumlah 2008</b>	<b>36,971</b>
	2007	22,946
	2006	35,444

BPS Kabupaten Kendal

Sumber data : Kantor Kecamatan Singorojo

Catatan :

TABEL : 13.2

Pemasukan Pajak Bumi dan Bangunan  
Kecamatan Singorojo

Tahun : 2008

Desa	Pemasukan PBB
	(000)
(1)	(2)
01. Cening	41,569,000.00
02. Sukodadi	20,796,736.00
03. Kaliputih	84,422,000.00
04. Getas	55,151,494.00
05. Banyuringin	46,653,000.00
06. Kedungsari	25,770,936.00
07. Ngareanak	17,428,236.00
08. Singorojo	33,160,800.00
09. Cacaban	8,005,000.00
10. Kalirejo	31,975,437.00
11. Merbuh	30,949,898.00
12. Trayu	16,961,443.00
13. Kertosari	85,203,411.00
Jumlah 2008	498,047,391.00
2007	330,218,078.00
2006	32,640,095.00

BPS Kabupaten Kendal

Sumber data : Kantor Kecamatan Singorojo

Catatan :