




Katalog BPS : 1101002.1220.070

# **STATISTIK DAERAH KECAMATAN DOLOK 2014**

Bendungan Batang Ilung, Padang Lawas Utara



**BADAN PUSAT STATISTIK  
KABUPATEN PADANG LAWAS UTARA**

<http://palutakab.bps.go.id>

**STATISTIK DAERAH  
KECAMATAN DOLOK**

**2014**

## STATISTIK DAERAH KECAMATAN DOLOK 2014

Katalog BPS : 1101002.1220.070  
No. Publikasi : 12200.14.20  
Ukuran Buku : 17,6 cm x 25 cm  
Jumlah Halaman : v + 30 halaman

Naskah:

KSK Kecamatan Dolok  
Kabupaten Padang Lawas Utara

Gambar Kulit:

Seksi Neraca Wilayah dan Analisis Statistik  
Badan Pusat Statistik Kabupaten Padang Lawas Utara

Diterbitkan Oleh:

Badan Pusat Statistik Kabupaten Padang Lawas Utara

**Boleh dikutip dengan menyebut sumbernya**



## KATA PENGANTAR

Publikasi Statistik Daerah Kecamatan Dolok 2014 diterbitkan oleh Badan Pusat Statistik Kabupaten Padang Lawas Utara berisi berbagai data dan informasi terpilih seputar Kecamatan Dolok yang di analisis secara sederhana untuk membantu pengguna data memahami perkembangan pembangunan serta potensi yang ada di Kecamatan Dolok.

Publikasi Statistik Daerah Kecamatan Dolok 2014 diterbitkan untuk melengkapi publikasi-publikasi statistik yang sudah terbit secara rutin setiap tahun. Berbeda dengan publikasi-publikasi yang sudah ada, publikasi ini lebih menekankan pada analisis.

Materi yang disajikan dalam Statistik Daerah Kecamatan Dolok 2014 memuat berbagai informasi/indikator terpilih yang terkait dengan pembangunan di berbagai sektor di Kecamatan Dolok yang diharapkan dapat menjadi bahan rujukan/kajian dalam perencanaan dan evaluasi kegiatan pembangunan.

Kritik dan saran konstruktif berbagai pihak kami harapkan untuk penyempurnaan penerbitan mendatang. Semoga publikasi ini mampu memenuhi tuntutan kebutuhan data statistik, baik oleh instansi/dinas pemerintah, swasta, kalangan akademisi maupun masyarakat luas.

Sipiongot, Oktober 2014  
Pj. Koordinator Statistik Kecamatan  
Dolok

Ahmad Rivani  
NIP. 19790505 200502 1 005



## DAFTAR ISI

1. GEOGRAFI DAN IKLIM .....	1
2. PEMERINTAHAN.....	2
3. PENDUDUK.....	3
4. PENDIDIKAN .....	4
5. KESEHATAN .....	5
6. PERDAGANGAN.....	6
LAMPIRAN TABEL.....	7



# GEOGRAFI DAN IKLIM

90,70 persen desa di Kecamatan Dolok merupakan daerah perbukitan

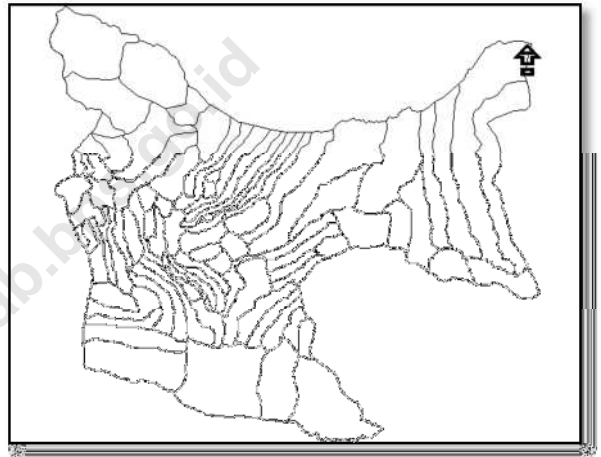
# 1

Kecamatan Dolok terletak pada garis  $1^{\circ}42'40''$  -  $1^{\circ}58'25''$  Lintang Utara dan  $99^{\circ}32'53''$  -  $99^{\circ}50'14''$  Bujur Timur. Sebelah Utara berbatasan dengan Kecamatan Dolok Sigompulon, sebelah Barat berbatasan dengan Kabupaten Tapanuli Selatan, sebelah Timur berbatasan dengan Kabupaten Labuhanbatu Selatan, dan sebelah Selatan berbatasan dengan Kecamatan Halongonan dan Kabupaten Padang Lawas. Luas wilayah Kecamatan Dolok adalah 52.527 Ha

Desa Pasar Sipiongot merupakan desa terluas di Kecamatan Dolok dengan luas desa mencapai  $12,85 \text{ Km}^2$  atau mencapai 2,45 persen dari total luas Kecamatan Dolok.

Sebanyak 8 desa di wilayah Kecamatan Dolok merupakan daerah landai dan sisanya sebanyak 78 desa merupakan daerah berbukit. Desa dengan jarak terjauh dari ibu kota kecamatan adalah Desa Siloung dan Desa Simambal dengan jarak sepanjang 27 km dan selanjutnya adalah Desa Siala Gundi dengan jarak sepanjang 26 km.

## Peta Kecamatan Dolok



## Statistik Geografi & Iklim Kecamatan Dolok Tahun 2013

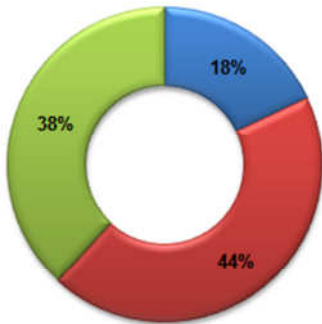
Letak Astronomis	
Luas Wilayah	: 52.527 Ha
Berbatasan dengan	
Sebelah Utara	: Kec. Dolok Sigompulon
Sebelah Selatan	: Kec. Halongonan
Sebelah Barat	: Kab. Tapanuli Selatan
Sebelah Timur	: Kab. Labuhan Batu
Jarak Kantor Camat ke Kantor BUPATI	: 60 Km

Sumber : Dolok Dalam Angka, 2014

## PEMERINTAHAN

Hanya terdapat 2 orang kepala desa di Kecamatan Dolok berjenis kelamin wanita.

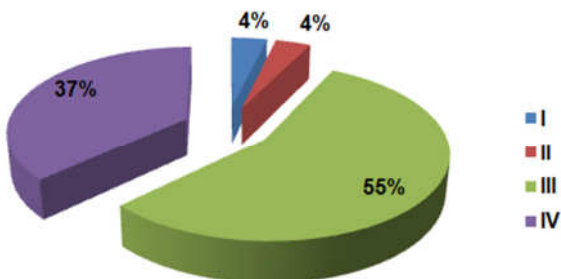
### Kelurahan/Desa Menurut Tingkat Perkembangan Desa di Kecamatan Dolok Tahun 2013



■ Desa Swadaya ■ Desa Swakarya ■ Desa Swasembada

Sumber : Dolok Dalam Angka, 2014

### Persentase PNS Menurut Golongan di Kecamatan Dolok Tahun 2013



Sumber : Dolok Dalam Angka, 2014

Hingga akhir tahun 2013, Kecamatan Dolok tidak mengalami pemekaran wilayah. Jumlah desa tidak berubah, yaitu sebanyak 86 desa. Adapun banyak Satuan Lingkungan Setempat (SLS) mencapai 90 SLS.

Jika diklasifikasikan menurut potensi desa, sebanyak 41,86 persen merupakan desa dengan potensi tinggi, 45,34 persen merupakan desa dengan potensi sedang sedangkan sisanya sebanyak 12,79 persen merupakan desa dengan potensi rendah.

Jumlah pegawai negeri sipil (PNS) di Kantor Camat Dolok pada tahun 2013 mencapai 6 orang. 5 orang PNS tersebut berjenis kelamin laki-laki dan sisanya berjenis kelamin perempuan.

Pada tahun 2013, jumlah PNS untuk seluruh cabang dinas dan unit pelaksana teknis di Kecamatan Dolok sebanyak 27 orang. 15 orang merupakan PNS golongan III, 1 orang PNS golongan II, 1 orang golongan I dan 10 orang PNS golongan IV.



Terdapat 5.397 rumah tangga di Kecamatan Dolok



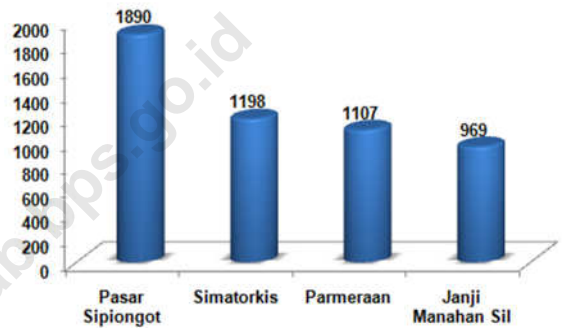
Jumlah penduduk Kecamatan Dolok pada tahun 2013 mencapai 23.439 jiwa. Kepadatan penduduk tahun 2013 sebesar 44,62 yang artinya setiap 1 km<sup>2</sup> luas wilayah Kecamatan Dolok, rata-rata ditempati penduduk sebanyak 44 jiwa sampai dengan 45 jiwa.

Secara umum jumlah penduduk laki-laki lebih banyak dibandingkan perempuan. Hal ini dapat dilihat oleh besarnya angka/nilai *sex ratio* dimana pada tahun 2013, *sex ratio* sebesar 104,72 menunjukkan bahwa untuk setiap 104 penduduk laki-laki terdapat 100 penduduk perempuan.

Desa Pasar Sipiongot merupakan desa dengan penduduk terbanyak di Kecamatan Dolok dengan jumlah penduduk mencapai 1.890 jiwa. Penduduk terbanyak kedua adalah Desa Simatorkis dengan jumlah penduduk mencapai 1.198 jiwa.

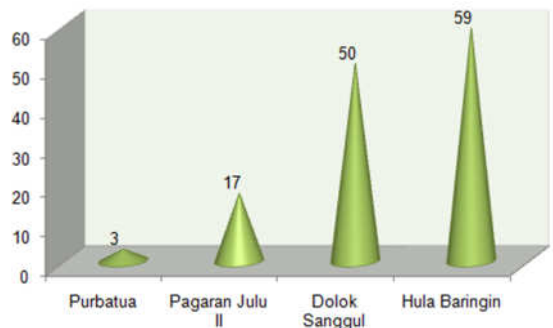
Rata-rata jumlah anggota rumah tangga untuk Kecamatan Dolok adalah sebesar 4 jiwa. Ini berarti dalam setiap rumah tangga, rata-rata terdapat 4 orang anggota rumah tangga.

**Empat Desa dengan Jumlah Penduduk Terbanyak di Kecamatan Dolok Tahun 2011**



Sumber : Dolok Dalam Angka, 2014

**Empat Desa dengan Jumlah Penduduk Paling Kecil di Kecamatan Dolok Tahun 2013**



Sumber : Dolok Dalam Angka, 2014



# 4

## PENDIDIKAN

Terdapat 29 desa di Kecamatan Dolok yang memiliki SD/Sederajat

### Statistik Pendidikan Kecamatan Dolok Tahun 2013

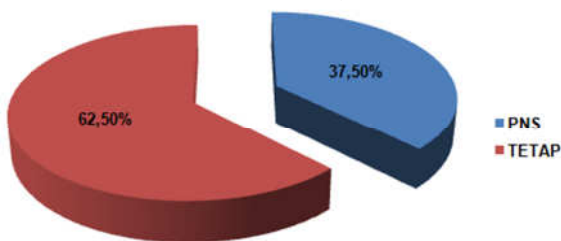
Uraian	Tahun 2013
Banyak Sekolah Dasar	34
Banyak SMP/Sederajat	6
Banyak SMA/Sederajat	2

Sumber : Dolok Dalam Angka, 2014

Jumlah sekolah di setiap tingkatan di seluruh desa di Kecamatan Dolok dapat dikatakan belum merata. Untuk tingkat SD/Sederajat, terdapat 34 buah sekolah di Kecamatan Dolok, tingkat SMP/ sederajat sebanyak 6 buah dan tingkat SMA/ sederajat sebanyak 2 buah.

Pada jenjang pendidikan SD di Kecamatan Dolok untuk tahun 2013 memiliki guru sebanyak 288 orang. Untuk jenjang SLTP memiliki guru sebanyak 92 orang.

### Persentase Guru SMA/Sederajat Menurut Tingkat Pendidikan di Kecamatan Dolok Tahun 2013



Sumber : Dolok Dalam Angka, 2014

\*\*\* *Tahukah Anda*

*Terdapat 1 buah MA Swasta di Kecamatan Dolok.*

Sebanyak 60,95 persen guru SD di Kecamatan Dolok merupakan PNS, sedangkan untuk tingkat SMP, sebanyak 45,34 persen merupakan PNS.

# KESEHATAN

Pada Tahun 2013, Puskesmas Sipiongot memiliki 1 orang dokter.

# 5

Dilihat dari fasilitas kesehatan yang ada, Kecamatan Dolok memiliki satu buah Puskesmas, dan Puskesmas Pembantu sebanyak lima buah. Puskesmas ini berada di Desa Pasar Sipiongot, sedangkan puskesmas pembantu ada di Desa Sungai Datar, Desa Parigi, Desa Janji Manahan Sil, Desa Sibayo, dan Desa Simataniari. Jika dilihat dari sebaran fasilitas kesehatan, dapat dikatakan fasilitas kesehatan ini belum tersebar secara merata untuk dapat diandalkan dalam menunjang pelayanan kesehatan.

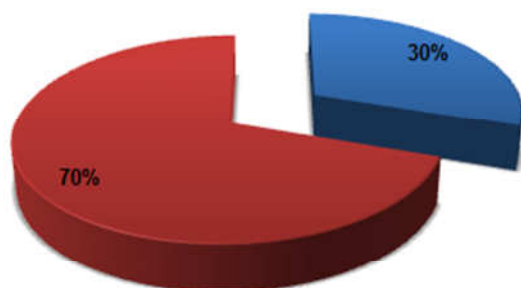
Dari banyaknya tenaga medis, Kecamatan Dolok memiliki dokter sebanyak 1 orang, bidan sebanyak 33 orang. Jika dilihat dari sebaran tenaga medis, dapat di katakan Kecamatan Dolok belum memiliki sebaran yang merata, dimana ada desa yang belum memiliki tenaga medis. Hal ini menyebabkan masyarakat tersebut harus ke desa terdekat atau ibu kota kecamatan untuk mendapatkan pengobatan dari tenaga medis apabila terserang penyakit atau hendak bersalin.

## Statistik Kesehatan Kecamatan Dolok Tahun 2013

Uraian	2013
Banyaknya Tenaga Medis	
Dokter	1
Bidan	33
Fasilitas Kesehatan	
Puskesmas	1

Sumber : Dolok Dalam Angka, 2014

## Persentase Desa Menurut Keberadaan Tenaga Medis di Kecamatan Dolok Tahun 2013



■ Ada Tenaga Medis ■ Tidak Ada Tenaga Medis

Sumber : Dolok Dalam Angka, 2014



### Statistik Perdagangan Kecamatan Dolok Tahun 2013

#### Banyaknya Sarana Perdagangan Menurut Jenisnya

Jenis Sarana	Jumlah
Pasar Desa	8
Warung/Kios	140

Sumber : Dolok Dalam Angka, 2014

Sektor perdagangan tidak terlepas dari adanya pasar atau kelompok pertokoan di sebuah kecamatan. Kabupaten Padang Lawas Utara pada umumnya memiliki hal unik pada sistem perdagangannya, dimana biasanya di ibu kota kecamatan dan desa-desa yang penduduknya cukup banyak, ada satu hari dalam setiap minggu, adanya pasar besar dimana pedagang dari desa sekitar berkumpul untuk berdagang. Pasar ini dinamakan "poken".

### Harga 9 Bahan Pokok di Ibukota Kecamatan Tahun 2012

Bahan Sembako	Satuan	Harga/Satuan (Rp/ Satuan)
Beras	Kg	8 500
Gula Pasir	Kg	12 000
Minyak Makan	Kg	12 000
Minyak Tanah	Kg	17 000
Garam	Bungkus	1 000
Tepung Terigu	Kg	8 000
Sabun Cuci	Batang	2 000
Telur	Butir	1 500
Daging Ayam	Kg	25 000

Sumber : Dolok Dalam Angka, 2014

Ada juga pasar yang setiap harinya buka, tetapi tetap ada satu hari dalam seminggu, pedagangnya lebih banyak berikut pembelinya.

Kecamatan Dolok memiliki 8 pasar desa yang berada di Desa Parigi, Desa Simatorkis, Desa Janji Manahan Sil, Desa Pasar Sipiongot, Desa Sibayo, Desa Simataniari, Desa Aek Suhat TR dan Desa Sibio-bio.

<http://palutakab.bps.go.id>

## **LAMPIRAN TABEL**





Tabel 1 Luas Wilayah Kecamatan Tahun 2013

No	Desa/Kelurahan	Luas (Km <sup>2</sup> )	Rasio Terhadap Total Luas Kecamatan (%)
(1)	(2)	(3)	(4)
1.	Huta Imbarugul	10,75	2,05
2.	Gumaruntar	5,25	1,00
3.	Aek RaoTapiian Nadenggan	4,80	0,91
4.	Situmbaga	4,50	0,86
5.	Sungai Datar	7,55	1,44
6.	Sijantung Julu	6,75	1,29
7.	Parigi	6,40	1,22
8.	Sijantung Jae	2,00	0,38
9.	Tanjung Longat	5,30	1,01
10.	PP Merdeka	7,50	1,43
11.	Dalihan Natolu	2,20	0,42
12.	Sinabongan	7,35	1,40
13.	Binanga Panosahan	6,30	1,20
14.	Singanyal	6,65	1,27
15.	Simatorkis	8,50	1,62
16.	Bahap	6,00	1,14
17.	Janji Manahan SIL	5,65	1,08
18.	Sijara Jara	9,70	1,85
19.	Silangge	7,70	1,47
20.	Baringin SIL	8,20	1,56
21.	Pijar Koling	7,30	1,39
22.	Aek Ilung	7,27	1,38
23.	Sibayo Jae	5,50	1,05
24.	Bukit Tinggi	4,50	0,86
25.	Pasar Sipiongot	12,85	2,45
26.	Batu Runding	7,50	1,43

Tabel 1 Lanjutan

No	Desa/Kelurahan	Luas (Km <sup>2</sup> )	Rasio Terhadap Total Luas Kecamatan (%)
(1)	(2)	(3)	(4)
27.	Parmeraan	11,50	2,19
28.	Bintais Julu	7,60	1,45
29.	Huta Baru SIL	5,15	0,98
30.	Nabonggal	6,70	1,28
31.	Gumboot	6,76	1,29
32.	Sipiongot	6,30	1,20
33.	Bunut	2,00	0,38
34.	Huta Baru SIP	5,15	0,98
35.	Purbatua	7,25	1,38
36.	Lubuk Godang	4,00	0,76
37.	Tarutung Bolak	2,00	0,38
38.	Tanjung Baru B	6,40	1,22
39.	Sibur Bur	2,00	0,38
40.	Siraga Huta Padang	6,00	1,14
41.	Gunung Selamat	6,50	1,24
42.	Janji Manahan GUL	6,40	1,22
43.	Sibayo	2,00	0,38
44.	Rancaran	2,00	0,38
45.	Rongkare	9,60	1,83
46.	Arse	7,27	1,38
47.	Simangambat Tua	6,59	1,25
48.	Simataniari	8,50	1,62
49.	Simanosor	2,00	0,38
50.	Simataniari Jae	6,32	1,20
51.	Lubuk Kundur	7,10	1,35
52.	Lubuk Lanjang	7,50	1,43

Tabel 1 Lanjutan

No	Desa/Kelurahan	Luas (Km <sup>2</sup> )	Rasio Terhadap Total Luas Kecamatan (%)
(1)	(2)	(3)	(4)
53.	Sigala Gala	9,00	1,71
54.	Aek Sundur	5,85	1,11
55.	Janji Matogu	3,07	0,58
56.	Binanga Gumbot	2,00	0,38
57.	Aek Haruaya	5,61	1,07
58.	Aek Suhat TR	7,50	1,43
59.	Sialang Dolok	2,00	0,38
60.	Siranap	4,30	0,82
61.	Jambur Batu	6,10	1,16
62.	Mompang Dolok	7,63	1,45
63.	Mompang Lombang	5,50	1,05
64.	Aek Tangga	9,75	1,86
65.	Simaninggir SIP	4,30	0,82
66.	Pagaran Julu I	2,00	0,38
67.	Silogo Logo	3,00	0,57
68.	Pagaran Siregar	7,22	1,37
69.	Siala Gundi	4,80	0,91
70.	Simambal	6,30	1,20
71.	Baringin SIP	2,09	0,40
72.	Siloung	7,35	1,40
73.	Napa Sundali	2,00	0,38
74.	Sijorang	7,80	1,48
75.	Sibio Bio	6,80	1,29
76.	Sunge Pining	6,29	1,20

Tabel 1 Lanjutan

No	Desa/Kelurahan	Luas (Km <sup>2</sup> )	Rasio Terhadap Total Luas Kecamatan (%)
(1)	(2)	(3)	(4)
77.	Paya Ombik	8,99	1,71
78.	Panca	6,25	1,19
79.	Siguga	6,67	1,27
80.	Bandar Nauli	8,75	1,67
81.	Gunung Maria	4,30	0,82
82.	Pagaran Julu II	9,70	1,85
83.	Aek Suhat Jae	6,37	1,21
84.	Naga Saribu	6,50	1,24
85.	Hula Baringin	7,60	1,45
86.	Dolok Sanggul	7,32	1,39
JUMLAH		525,27	100,00

Tabel 2 Jarak Ibukota Kecamatan ke Kantor Kepala Desa Tahun 2013

No	Desa/Kelurahan	Jarak Ibukota Kecamatan ke Kantor Kepala Desa (Km)
(1)	(2)	(3)
1.	Huta Imbarugul	18,00
2.	Gumaruntar	20,00
3.	Aek RaoTapien Nadenggan	18,00
4.	Situmbaga	16,00
5.	Sungai Datar	14,00
6.	Sijantung Julu	10,00
7.	Parigi	8,00
8.	Sijantung Jae	6,00
9.	Tanjung Longat	6,00
10.	PP Merdeka	5,00
11.	Dalihan Natolu	4,00
12.	Sinabongan	4,00
13.	Binanga Panosahan	5,00
14.	Singanyal	7,00
15.	Simatorkis	12,00
16.	Bahap	14,00
17.	Janji Manahan SIL	16,00
18.	Sijara Jara	19,00
19.	Silangge	17,00
20.	Baringin SIL	18,00
21.	Pijar Koling	2,00
22.	Aek Ilung	4,00
23.	Sibayo Jae	4,00
24.	Bukit Tinggi	1,00
25.	Pasar Sipiongot	2,00
26.	Batu Runding	2,50



Tabel 2 Lanjutan

No	Desa/Kelurahan	Jarak Ibukota Kecamatan ke Kantor Kepala Desa (Km)
(1)	(2)	(3)
27.	Parmeraan	5,00
28.	Bintais Julu	19,00
29.	Huta Baru SIL	20,00
30.	Nabonggal	7,00
31.	Gumbot	4,00
32.	Sipiongot	2,00
33.	Bunut	3,00
34.	Huta Baru SIP	5,00
35.	Purbatua	10,00
36.	Lubuk Godang	11,00
37.	Tarutung Bolak	9,00
38.	Tanjung Baru B	10,00
39.	Sibur Bur	12,00
40.	Siraga Huta Padang	13,00
41.	Gunung Selamat	14,00
42.	Janji Manahan GUL	18,00
43.	Sibayo	19,00
44.	Rancaran	20,00
45.	Rongkare	22,00
46.	Arse	24,00
47.	Simangambat Tua	26,00
48.	Simataniari	17,00
49.	Simanosor	17,00
50.	Simataniari Jae	16,00
51.	Lubuk Kundur	15,00
52.	Lubuk Lanjang	15,00

Tabel 2 Lanjutan

No	Desa/Kelurahan	Jarak Ibukota Kecamatan ke Kantor Kepala Desa (Km)
(1)	(2)	(3)
53.	Sigala Gala	14,00
54.	Aek Sundur	12,00
55.	Janji Matogu	7,00
56.	Binanga Gumbot	12,00
57.	Aek Haruaya	15,00
58.	Aek Suhat TR	15,00
59.	Sialang Dolok	16,00
60.	Siranap	13,00
61.	Jambur Batu	13,00
62.	Mompang Dolok	15,00
63.	Mompang Lombang	16,00
64.	Aek Tangga	18,00
65.	Simaninggir SIP	17,00
66.	Pagaran Julu I	20,00
67.	Silogo Logo	22,00
68.	Pagaran Siregar	23,00
69.	Siala Gundi	26,00
70.	Simambal	27,00
71.	Baringin SIP	25,00
72.	Siloung	27,00
73.	Napa Sundali	23,00
74.	Sijorang	22,00
75.	Sibio Bio	18,00
76.	Sunge Pining	17,00
77.	Paya Ombik	17,00

Tabel 2 Lanjutan

No	Desa/Kelurahan	Jarak Ibukota Kecamatan ke Kantor Kepala Desa (Km)
(1)	(2)	(3)
78.	Panca	16,00
79.	Siguga	15,00
80.	Bandar Nauli	15,00
81.	Gunung Maria	13,00
82.	Pagaran Julu II	18,00
83.	Aek Suhat Jae	14,00
84.	Naga Saribu	16,00
85.	Hula Baringin	18,00
86.	Dolok Sanggul	20,00

Tabel 3 Topografi Desa/ Kelurahan Tahun 2013

No	Desa/Kelurahan	Topografi
(1)	(2)	(3)
1.	Huta Imbarugul	Berbukit-bukit
2.	Gumaruntar	Berbukit-bukit
3.	Aek RaoTapiian Nadenggan	Berbukit-bukit
4.	Situmbaga	Berbukit-bukit
5.	Sungai Datar	Datar
6.	Sijantung Julu	Berbukit-bukit
7.	Parigi	Datar
8.	Sijantung Jae	Datar
9.	Tanjung Longat	Berbukit-bukit
10.	PP Merdeka	Berbukit-bukit
11.	Dalihan Natolu	Berbukit-bukit
12.	Sinabongan	Berbukit-bukit
13.	Binanga Panosahan	Berbukit-bukit
14.	Singanyal	Berbukit-bukit
15.	Simatorkis	Berbukit-bukit
16.	Bahap	Berbukit-bukit
17.	Janji Manahan SIL	Berbukit-bukit
18.	Sijara Jara	Berbukit-bukit
19.	Silangge	Berbukit-bukit
20.	Baringin SIL	Datar
21.	Pijar Koling	Berbukit-bukit
22.	Aek Ilung	Berbukit-bukit
23.	Sibayo Jae	Berbukit-bukit
24.	Bukit Tinggi	Datar
25.	Pasar Sipiongot	Berbukit-bukit
26.	Batu Runding	Berbukit-bukit

Tabel 3 Lanjutan

No	Desa/Kelurahan	Topografi
(1)	(2)	(3)
27.	Parmeraan	Berbukit-bukit
28.	Bintais Julu	Berbukit-bukit
29.	Huta Baru SIL	Berbukit-bukit
30.	Nabonggal	Berbukit-bukit
31.	Gumbot	Berbukit-bukit
32.	Sipiongot	Berbukit-bukit
33.	Bunut	Berbukit-bukit
34.	Huta Baru SIP	Berbukit-bukit
35.	Purbatua	Berbukit-bukit
36.	Lubuk Godang	Berbukit-bukit
37.	Tarutung Bolak	Berbukit-bukit
38.	Tanjung Baru B	Berbukit-bukit
39.	Sibur Bur	Datar
40.	Siraga Huta Padang	Berbukit-bukit
41.	Gunung Selamat	Berbukit-bukit
42.	Janji Manahan GUL	Berbukit-bukit
43.	Sibayo	Berbukit-bukit
44.	Rancaran	Berbukit-bukit
45.	Rongkare	Berbukit-bukit
46.	Arse	Berbukit-bukit
47.	Simangambat Tua	Berbukit-bukit
48.	Simataniari	Berbukit-bukit
49.	Simanosor	Berbukit-bukit
50.	Simataniari Jae	Berbukit-bukit
51.	Lubuk Kundur	Berbukit-bukit
52.	Lubuk Lanjang	Berbukit-bukit



Tabel 3 Lanjutan

No	Desa/Kelurahan	Topografi
(1)	(2)	(3)
53.	Sigala Gala	Berbukit-bukit
54.	Aek Sundur	Berbukit-bukit
55.	Janji Matogu	Berbukit-bukit
56.	Binanga Gumbot	Berbukit-bukit
57.	Aek Haruaya	Berbukit-bukit
58.	Aek Suhat TR	Berbukit-bukit
59.	Sialang Dolok	Berbukit-bukit
60.	Siranap	Berbukit-bukit
61.	Jambur Batu	Berbukit-bukit
62.	Mompang Dolok	Berbukit-bukit
63.	Mompang Lombang	Berbukit-bukit
64.	Aek Tangga	Berbukit-bukit
65.	Simaninggir SIP	Berbukit-bukit
66.	Pagaran Julu I	Datar
67.	Silogo Logo	Berbukit-bukit
68.	Pagaran Siregar	Berbukit-bukit
69.	Siala Gundi	Berbukit-bukit
70.	Simambal	Berbukit-bukit
71.	Baringin SIP	Berbukit-bukit
72.	Siloung	Berbukit-bukit
73.	Napa Sundali	Berbukit-bukit
74.	Sijorang	Berbukit-bukit
75.	Sibio Bio	Berbukit-bukit
76.	Sunge Pining	Berbukit-bukit
77.	Paya Ombik	Berbukit-bukit

Tabel 3 Lanjutan

No	Desa/Kelurahan	Topografi
(1)	(2)	(3)
78.	Panca	Berbukit-bukit
79.	Siguga	Berbukit-bukit
80.	Bandar Nauli	Datar
81.	Gunung Maria	Berbukit-bukit
82.	Pagaran Julu II	Berbukit-bukit
83.	Aek Suhat Jae	Berbukit-bukit
84.	Naga Saribu	Berbukit-bukit
85.	Hula Baringin	Berbukit-bukit
86.	Dolok Sanggul	Berbukit-bukit

Tabel 4 Banyaknya SLS Menurut Desa/Kelurahan Tahun 2013

No	Desa/Kelurahan	Jumlah SLS
(1)	(2)	(3)
1.	Huta Imbarugul	1
2.	Gumaruntar	1
3.	Aek RaoTapien Nadenggan	1
4.	Situmbaga	1
5.	Sungai Datar	2
6.	Sijantung Julu	1
7.	Parigi	1
8.	Sijantung Jae	1
9.	Tanjung Longat	1
10.	PP Merdeka	1
11.	Dalihan Natolu	1
12.	Sinabongan	1
13.	Binanga Panosahan	1
14.	Singanyal	2
15.	Simatorkis	2
16.	Bahap	1
17.	Janji Manahan SIL	1
18.	Sijara Jara	1
19.	Silangge	1
20.	Baringin SIL	1
21.	Pijar Koling	1
22.	Aek Ilung	1
23.	Sibayo Jae	1
24.	Bukit Tinggi	1
25.	Pasar Sipiongot	1

Tabel 4 Lanjutan

No	Desa/Kelurahan	Jumlah SLS
(1)	(2)	(3)
26.	Batu Runding	1
27.	Parmeraan	1
28.	Bintais Julu	1
29.	Huta Baru SIL	1
30.	Nabonggal	1
31.	Gumbot	1
32.	Sipiongot	1
33.	Bunut	1
34.	Huta Baru SIP	1
35.	Purbatua	1
36.	Lubuk Godang	1
37.	Tarutung Bolak	1
38.	Tanjung Baru B	1
39.	Sibur Bur	1
40.	Siraga Huta Padang	1
41.	Gunung Selamat	1
42.	Janji Manahan GUL	1
43.	Sibayo	1
44.	Rancaran	1
45.	Rongkare	1
46.	Arse	1
47.	Simangambat Tua	1
48.	Simataniari	1
49.	Simanosor	1
50.	Simataniari Jae	1

Tabel 4 Lanjutan

No	Desa/Kelurahan	Jumlah SLS
(1)	(2)	(3)
51.	Lubuk Kundur	1
52.	Lubuk Lanjang	1
53.	Sigala Gala	1
54.	Aek Sundur	1
55.	Janji Matogu	1
56.	Binanga Gumbot	1
57.	Aek Haruaya	1
58.	Aek Suhat TR	1
59.	Sialang Dolok	1
60.	Siranap	1
61.	Jambur Batu	1
62.	Mompang Dolok	1
63.	Mompang Lombang	1
64.	Aek Tangga	1
65.	Simaninggir SIP	1
66.	Pagaran Julu I	1
67.	Silogo Logo	1
68.	Pagaran Siregar	1
69.	Siala Gundi	1
70.	Simambal	1
71.	Baringin SIP	1
72.	Siloung	1
73.	Napa Sundali	1
74.	Sijorang	1
75.	Sibio Bio	1

Tabel 4 Lanjutan

No	Desa/Kelurahan	Jumlah SLS
(1)	(2)	(3)
76.	Sunge Pining	1
77.	Paya Ombik	1
78.	Panca	1
79.	Siguga	1
80.	Bandar Nauli	1
81.	Gunung Maria	1
82.	Pagaran Julu II	1
83.	Aek Suhat Jae	1
84.	Naga Saribu	1
85.	Hula Baringin	1
86.	Dolok Sanggul	1
JUMLAH		89

Tabel 5 Banyaknya Pegawai Negeri Sipil (PNS) Pada Kantor Camat Menurut Tingkat Pendidikan dan Jenis Kelamin Tahun 2013

No	Tingkat Pendidikan	Jenis Kelamin /Sex		Jumlah/ Total
		Laki-laki	Perem puan	
(1)	(2)	(3)	(4)	(5)
1.	Sekolah lanjutan Tingkat Pertama (SLTP)	0	0	0
2.	Sekolah Lanjutan Tingkat Atas (SLTA)	0	1	1
3.	Diploma (DI, DII, DIII)	0	0	0
4.	DIV/Sarjana (S1)	5	0	5
5.	S2/S3	0	0	0
JUMLAH		5	1	6

Tabel 6 Jumlah Pegawai PNS/CPNS) Tingkat Kecamatan Menurut Instansi/Kantor dan Golongan Tahun 2013

Instansi/Kantor/Unit	Golongan				Jumlah
	I	II	III	IV	
(1)	(2)	(3)	(4)	(5)	(6)
1. Kantor Camat	0	0	5	1	6
2. UPT Pendidikan	0	0	0	7	7
3. UPT Kesehatan	0	0	0	0	0
4. UPT Pertanian	0	0	2	1	3
5. UPT PUK	0	0	0	0	0
6. UPT Kimbangwil	0	0	0	0	0
7. UPT Pendapatan	0	0	0	0	0
8. Puskesmas	1	0	8	0	9
9. Pos dan Giro	0	0	0	0	0
10. PLN	0	0	0	0	0
11. PPLKP/PLKB	0	0	0	0	0
12. PU Pengairan	0	0	0	0	0
13. KUA Kecamatan	0	1	0	1	2
14. KSK	0	0	0	0	0
<b>JUMLAH</b>	<b>1</b>	<b>1</b>	<b>15</b>	<b>10</b>	<b>27</b>



Tabel 7 Luas Wilayah, Jumlah Penduduk, dan Kepadatan Penduduk Menurut Desa/Kelurahan Tahun 2011

No	Desa/Kelurahan	Luas Area (Km <sup>2</sup> )	Penduduk	Kepadatan Penduduk
(1)	(2)	(3)	(4)	(5)
1.	Huta Imbarugul	10,75	290	26,98
2.	Gumaruntar	5,25	184	35,05
3.	Aek RaoTapiian Nadenggan	4,80	177	36,88
4.	Situmbaga	4,50	261	58,00
5.	Sungai Datar	7,55	825	109,27
6.	Sijantung Julu	6,75	395	58,52
7.	Parigi	6,40	882	137,81
8.	Sijantung Jae	2,00	264	132,00
9.	Tanjung Longat	5,30	444	83,77
10.	PP Merdeka	7,50	165	22,00
11.	Dalihan Natolu	2,20	426	193,64
12.	Sinabongan	7,35	180	24,49
13.	Binanga Panosahan	6,30	267	42,38
14.	Singanyal	6,65	622	93,53
15.	Simatorkis	8,50	1.198	140,94
16.	Bahap	6,00	725	120,83
17.	Janji Manahan SIL	5,65	969	171,50
18.	Sijara Jara	9,70	277	28,56
19.	Silangge	7,70	61	7,92
20.	Baringin SIL	8,20	393	47,93
21.	Pijar Koling	7,30	781	106,99
22.	Aek Ilung	7,27	330	45,39
23.	Sibayo Jae	5,50	58	10,55
24.	Bukit Tinggi	4,50	72	16,00

Tabel 7 Lanjutan

No	Desa/Kelurahan	Luas Area (Km <sup>2</sup> )	Penduduk	Kepadatan Penduduk
(1)	(2)	(3)	(4)	(5)
25.	Pasar Sipiongot	12,85	1.890	147,08
26.	Batu Runding	7,50	220	29,33
27.	Parmeraan	11,50	1.107	96,26
28.	Bintais Julu	7,60	335	44,08
29.	Huta Baru SIL	5,15	228	44,27
30.	Nabonggal	6,70	274	40,90
31.	Gumbot	6,76	273	40,38
32.	Sipiongot	6,30	483	76,67
33.	Bunut	2,00	395	197,50
34.	Huta Baru SIP	5,15	83	16,12
35.	Purbatua	7,25	17	2,34
36.	Lubuk Godang	4,00	159	39,75
37.	Tarutung Bolak	2,00	207	103,50
38.	Tanjung Baru B	6,40	78	12,19
39.	Sibur Bur	2,00	526	263,00
40.	Siraga Huta Padang	6,00	192	32,00
41.	Gunung Selamat	6,50	59	9,08
42.	Janji Manahan GUL	6,40	92	14,38
43.	Sibayo	2,00	313	156,50
44.	Rancaran	2,00	93	46,50
45.	Rongkare	9,60	324	33,75
46.	Arse	7,27	160	22,01
47.	Simangambat Tua	6,59	140	21,24
48.	Simataniari	8,50	397	46,71

Tabel 7 Lanjutan

No	Desa/Kelurahan	Luas Area (Km <sup>2</sup> )	Penduduk	Kepadatan Penduduk
(1)	(2)	(3)	(4)	(5)
49.	Simanosor	2,00	60	30,00
50.	Simataniari Jae	6,32	152	24,05
51.	Lubuk Kundur	7,10	50	7,04
52.	Lubuk Lanjang	7,50	255	34,00
53.	Sigala Gala	9,00	83	9,22
54.	Aek Sundur	5,85	337	57,61
55.	Janji Matogu	3,07	290	94,46
56.	Binanga Gumbot	2,00	91	45,50
57.	Aek Haruaya	5,61	190	33,87
58.	Aek Suhat TR	7,50	253	33,73
59.	Sialang Dolok	2,00	113	56,50
60.	Siranap	4,30	209	48,60
61.	Jambur Batu	6,10	88	14,43
62.	Mompang Dolok	7,63	96	12,58
63.	Mompang Lombang	5,50	196	35,64
64.	Aek Tangga	9,75	104	10,67
65.	Simaninggir SIP	4,30	148	34,42
66.	Pagaran Julu I	2,00	119	59,50
67.	Silogo Logo	3,00	211	70,33
68.	Pagaran Siregar	7,22	92	12,74
69.	Siala Gundi	4,80	164	34,17
70.	Simambal	6,30	66	10,48
71.	Baringin SIP	2,09	220	105,26
72.	Siloung	7,35	70	9,52

Tabel 7 Lanjutan

No	Desa/Kelurahan	Luas Area (Km <sup>2</sup> )	Penduduk	Kepadatan Penduduk
(1)	(2)	(3)	(4)	(5)
73.	Napa Sundali	2,00	119	59,50
74.	Sijorang	7,80	40	5,13
75.	Sibio Bio	6,80	265	38,97
76.	Sunge Pining	6,29	102	16,22
77.	Paya Ombik	8,99	65	7,23
78.	Panca	6,25	255	40,80
79.	Siguga	6,67	116	17,39
80.	Bandar Nauli	8,75	94	10,74
81.	Gunung Maria	4,30	169	39,30
82.	Pagaran Julu II	9,70	32	3,30
83.	Aek Suhat Jae	6,37	99	15,54
84.	Naga Saribu	6,50	89	13,69
85.	Hula Baringin	7,60	3	0,39
86.	Dolok Sanggul	7,32	43	5,87
JUMLAH		525,27	23 439	44,62

# DATA

## MENCERDASKAN BANGSA



**BADAN PUSAT STATISTIK  
KABUPATEN PADANG LAWAS UTARA**

Jl. Lintas Gunung Tua - Binanga Km. 4, Padang Lawas Utara 22753  
Telp : (0635)7005448, Fax : (0635) 510878  
Email : [bps1220@bps.go.id](mailto:bps1220@bps.go.id)  
Home Page : <http://palutakab.bps.go.id>