



Katalog : 1102001.7209

TOJO UNA-UNA DALAM ANGKA

Tojo Una-Una In figures

2013



Kerjasama

BADAN PERENCANAAN PEMBANGUNAN DAERAH &
PENANAMAN MODAL KABUPATEN TOJO UNA-UNA

dengan



BADAN PUSAT STATISTIK KABUPATEN TOJO UNA-UNA
STATISTICS OF TOJO UNA-UNA REGENCY

**KABUPATEN TOJO UNA-UNA
DALAM ANGKA 2013**

Katalog BPS : 1102001.7209

ISSN : 0215.6768

No. Publikasi : 7209.13.01

Ukuran Buku : 17 cm x 21 cm

Jumlah Halaman : 286 + lxxv

Naskah : Tim Penyusun

Penyunting : Tim Penyusun

Gambar Sampul : Tim Penyusun

Diterbitkan oleh :

Dicetak oleh :

Boleh dikutip dengan menyebut sumbernya



Drs. DAMSIK LADJALANI
BUPATI TOJO UNA-UNA



LAMBANG

KABUPATEN TOJO UNA-UNA

A. ARTI LAMBANG DAERAH KABUPATEN TOJO UNA-UNA

Lambang Daerah Kabupaten Tojo Una-Una ditetapkan dengan peraturan Daerah Kabupaten Tojo Una-Una No.1 Tahun 2005 Seri E, yang terdiri dari delapan bagian gambar yaitu:

1. Tulisan Tojo Una-Una dengan huruf hitam latar belakang putih.
2. Motto daerah SIVIA PATUJU di atas pita putih dengan huruf berwarna hitam.
3. Bintang bersudut lima berwarna kuning.
4. Gunung berwarna hijau berjejer tiga.
5. Laut berwarna biru.
6. Pohon Kelapa berwarna hijau.
7. Ikan Napoleon berwarna hijau.
8. Burung Maleo berwarna hitam dan coklat keputihan.

Bentuk lambang daerah adalah bentuk perisai bertuliskan Kabupaten Tojo Una-Una dengan huruf hitam latar belakang putih. Motto daerah adalah SIVIA PATUJU di atas pita putih dengan huruf berwarna hitam.

B. ARTI BENTUK GAMBAR

1. Perisai bersegi lima, melambangkan Pancasila dan sebagai perlindungan dari serangan musuh yang datang menyerang.
2. Garis pinggir berwarna biru melingkar pada sisi perisai menggambarkan bahwa masyarakat Tojo Una-Una merupakan satu rumpun besar yang tidak

dapat terpisahkan dan saling keterkaitan antara satu rumpun dengan rumpun atau suku yang lain yang ada di Kabupaten Tojo Una-Una.

3. Garis segi tiga berwarna hitam melambangkan tri kerukunan hidup.

C. ARTI GAMBAR/LUKISAN DALAM GAMBAR

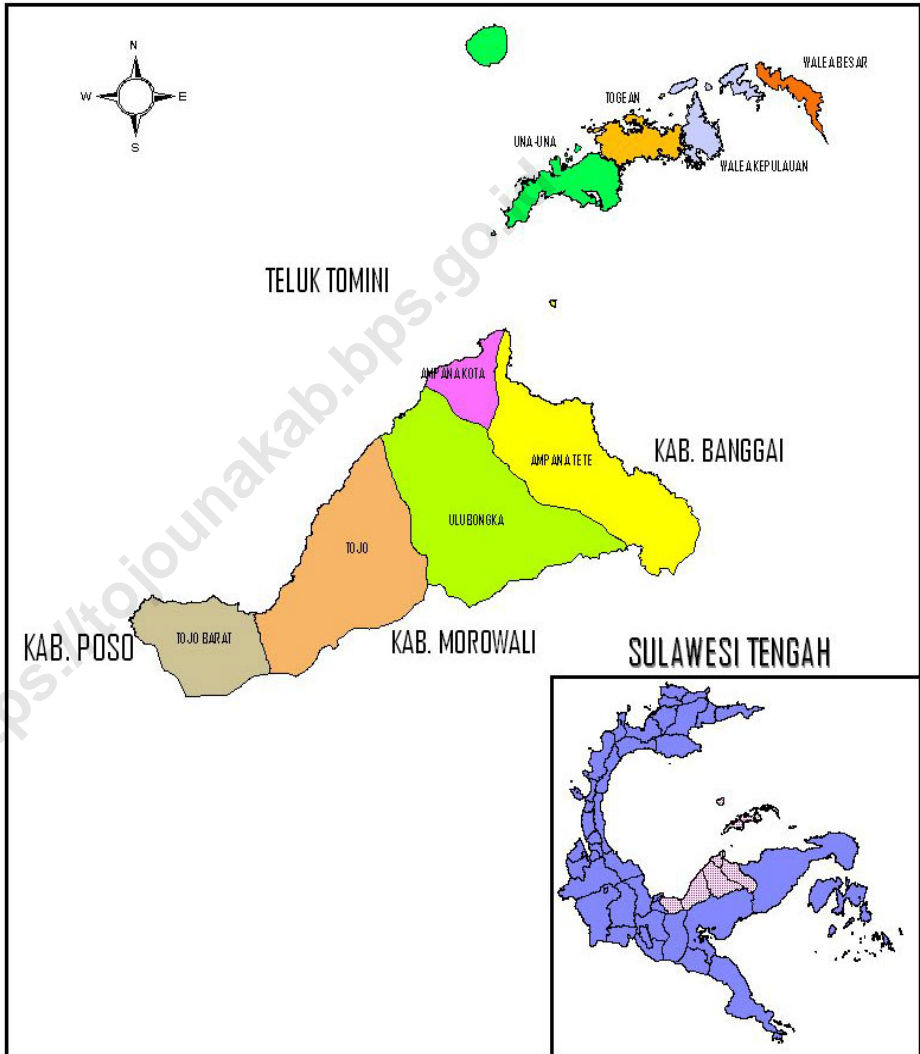
1. Bintang bersudut lima berwarna kuning emas melambangkan ke-Esaan Tuhan sebagaimana terdapat dalam sila pertama pancasila, bahwa masyarakat Kabupaten Tojo Una-Una adalah masyarakat religius yang taat beragama.
2. Gunung berwarna hijau berbentuk pemandangan pegunungan dalam wadah kepulauan melambangkan bahwa Kabupaten Tojo Una-Una terdiri dari wilayah kepulauan dan wilayah daratan.
3. Laut melambangkan sebagian besar wilayah Kabupaten Tojo Una-Una diliputi oleh lautan dan merupakan sumber pendapatan masyarakat berasal dari laut.
4. Pohon kelapa berpelelah delapan, melambangkan awal terbentuknya Kabupaten Tojo Una-Una terdiri dari delapan kecamatan dan hasil perkebunan terbesar di Kabupaten Tojo Una-Una dan menjadi primadona/unggulan masyarakat Tojo Una-Una.
5. Buah kelapa berjumlah tiga buah melambangkan tahun pembentukan Kabupaten Tojo Una-Una Tahun 2003.
6. Akar pohon kelapa yang berjumlah 18 buah melambangkan tanggal terbentuknya Kabupaten Una-Una.

7. Lekuk pohon kelapa berjumlah 12 buah lekuk yang berwarna putih melambangkan bulan lahirnya Kabupaten Una-Una.
8. Ikan Napoleon/Mamin (*Cheilinus Undulatus*) melambangkan keistimewaan ikan yang dilindungi, dilestarikan, memiliki kandungan protein yang tinggi dan bermanfaat bagi manusia serta memiliki nilai ekonomis.
9. Burung Maleo melambangkan sifat mandiri, cerdas dan energik.
10. Tulisan SIVIA PATUJU dalam wadah pita berwarna putih bermakna bahwa menyatukan seluruh masyarakat Tojo Una-Una dalam satu tujuan.

D. ARTI WARNA

1. Warna putih menggambarkan kesucian dan keikhlasan dalam berbuat dan bertindak.
2. Warna kuning muda menggambarkan damai dalam hidup berbangsa dan bernegara.
3. Warna kuning emas menggambarkan keagungan dan keluhuran budi, kebanggaan dalam ikut serta dan bertanggung jawab membangun bangsa, negara dan Daerah Kabupaten Tojo Una-Una.
4. Warna hijau menggambarkan sifat setia dan patuh dalam menjalankan tugas dan kewajiban serta menjunjung tinggi nilai-nilai Pancasila dan Undang-Undang Dasar 1945.
5. Warna biru laut menggambarkan kecerahan dan keluasan cara pandang masyarakat Tojo Una-Una dalam menyikapi kehidupan berbangsa dan bernegara.
6. Warna merah menggambarkan berani dalam mengambil keputusan.

PETA WILAYAH KABUPATEN TOJO UNA-UNA





BUPATI TOJO UNA-UNA

SAMBUTAN

Assalamu'alaikum Warahmatullah Wabarakatuh.

Publikasi data merupakan salah satu sumber data yang sangat bermanfaat bagi pengguna data (*user*) dalam pengambilan keputusan, perencanaan dan evaluasi pembangunan. Karena itu penyusunan publikasi yang menghasilkan data berkualitas menjadi hal yang sangat penting sebagai sumber informasi bagi setiap *stakeholder* dalam melaksanakan tugas dan fungsinya dalam organisasi baik pemerintah maupun swasta.

Saya menyambut gembira atas diterbitkannya buku publikasi "**Kabupaten Tojo Una-Una Dalam Angka 2013**" ini, karena di dalamnya berbagai data telah dihimpun menjadi satu kesatuan secara komprehensif beserta hasil pengolahannya. Saya mengharapkan publikasi Kabupaten Tojo Una-Una Dalam Angka pada setiap penerbitannya lebih sempurna dari tahun-tahun sebelumnya.

Akhir kata, semoga publikasi ini dapat menjadi sumber informasi yang bermanfaat bagi kita semua.

Wassalamu'alaikum warahmatullahi wabarakatuh.

Ampana, Juli 2013

BUPATI TOJO UNA-UNA

Drs. DAMSIK LADJALANI



KATA PENGANTAR

Alhamdulillah, puji syukur kami panjatkan ke hadirat Allah Swt, Tuhan Yang Maha Esa atas tersusunnya buku publikasi "***Kabupaten Tojo Una-Una Dalam Angka 2013***", dengan harapan untuk memenuhi ketersediaan data statistik regional yang komprehensif guna menunjang perencanaan dan evaluasi pembangunan khususnya di wilayah Kabupaten Tojo Una-Una.

Data yang terangkum dalam publikasi ***Kabupaten Tojo Una-Una Dalam Angka 2013*** merupakan data lintas sektor yang dikumpulkan dari seluruh instansi pemerintah maupun swasta. Adapun data-data yang tercakup meliputi kegiatan ekonomi, sosial dan politik yang ada di wilayah Kabupaten Tojo Una-Una serta dilengkapi dengan data dari hasil survei yang dilaksanakan oleh Badan Pusat Statistik.

Kami menyampaikan penghargaan dan terima kasih yang sebesar-besarnya atas partisipasi dan dukungan semua pihak yang telah membantu kelancaran penyusunan publikasi ini.

Akhirnya, saran dan kritik dari pengguna data sangat kami harapkan guna perbaikan dan penyempurnaan penerbitan selanjutnya.

Ampana, Juli 2013
**Kepala Badan Pusat Statistik
Kabupaten Tojo Una-Una**

Ir. MUZAKIR
NIP. 196506101994031002

**PERATURAN PEMERINTAH REPUBLIK INDONESIA
NOMOR 51 TAHUN 1999
TENTANG
PENYELENGGARAAN STATISTIK**

PRESIDEN REPUBLIK INDONESIA

- Menimbang : a. bahwa dalam upaya memenuhi asas keterpaduan, keakuratan, dan kemutakhiran data dalam kegiatan statistik perlu diatur mekanisme penyelenggaraan statistik baik statistik dasar, sektoral maupun khusus menuju terwujudnya Sistem Statistik Nasional yang andal, efektif, dan efisien;
- b. bahwa dalam rangka perencanaan pembangunan nasional pada khususnya dan pembangunan sistem rujukan informasi statistik nasional pada umumnya, penyelenggaraan statistik perlu didukung upaya-upaya koordinasi dan kerjasama serta upaya pembinaan terhadap seluruh komponen masyarakat statistik;
- c. bahwa berdasarkan pertimbangan sebagaimana tersebut pada huruf a dan b, serta dalam rangka penjabaran lebih lanjut Undang-undang Nomor 16 Tahun 1997 tentang Statistik, dipandang perlu menetapkan Peraturan Pemerintah tentang Penyelenggaraan Statistik.
- Mengingat : 1. Pasal 5 ayat (2) Undang-Undang Dasar 1945;
2. Undang-undang Nomor 16 Tahun 1997 tentang Statistik (Lembaran Negara Tahun 1997 Nomor 39, Tambahan Lembaran Negara Nomor 3686).

MEMUTUSKAN :

- Menetapkan : PERATURAN PEMERINTAH TENTANG PENYELENGGARAAN STATISTIK

**BAB I
KETENTUAN UMUM**

Pasal 1

Dalam Peraturan Pemerintah ini yang dimaksud dengan :

1. Sensus Penduduk adalah cara pengumpulan data yang dilakukan melalui pencacahan seluruh penduduk yang bertempat tinggal atau berada di wilayah Republik Indonesia untuk memperoleh karakteristik penduduk pada saat tertentu.

2. Sensus Pertanian adalah cara pengumpulan data yang dilakukan melalui pencacahan seluruh petani, rumahtangga pertanian, dan perusahaan pertanian di wilayah Republik Indonesia untuk memperoleh karakteristik pertanian pada saat tertentu.
3. Sensus Ekonomi adalah cara pengumpulan data yang dilakukan melalui pencacahan seluruh usaha dan atau perusahaan non pertanian di wilayah Republik Indonesia untuk memperoleh karakteristik usaha dan atau perusahaan pada saat tertentu.
4. Survei adalah cara pengumpulan data yang dilakukan melalui pencacahan sampel dari suatu populasi untuk memperkirakan karakteristik suatu obyek pada saat tertentu.
5. Survei antar sensus adalah survei yang dilakukan diantara 2 (dua) sensus sejenis.
6. BPS adalah singkatan dari Badan Pusat Statistik sebagaimana dimaksud Undang-undang Nomor 16 Tahun 1997 tentang Statistik.
7. Instansi Pemerintah adalah Departemen, Lembaga Pemerintah Non Departemen, Pemerintah Daerah dan Lembaga Pemerintah lainnya di luar BPS.

BAB II
STATISTIK DASAR, SEKTORAL DAN KHUSUS

Bagian Pertama
Statistik Dasar

Paragraf 1
Penyelenggaraan

Pasal 2

- (1) Pemerintah berkewajiban menyediakan statistik dasar.
- (2) Statistik dasar diselenggarakan oleh Badan Pusat Statistik (BPS).
- (3) Dalam menyelenggarakan statistik dasar, BPS memperoleh data melalui sensus, survei, kompilasi produk administrasi dan cara lain sesuai dengan perkembangan ilmu pengetahuan dan teknologi.

Pasal 3

- (1) Sensus terdiri dari :
 - a. Sensus Penduduk;
 - b. Sensus Pertanian;
 - c. Sensus Ekonomi.
- (2) Waktu penyelenggaraan sensus, dilaksanakan pada :
 - a. tahun berakhiran 0 (nol) bagi Sensus Penduduk;
 - b. tahun berakhiran 3 (tiga) bagi Sensus Pertanian;
 - c. tahun berakhiran 6 (enam) bagi Sensus Ekonomi.

Pasal 4

- (1) Pencacahan dalam sensus penduduk dilaksanakan untuk pengumpulan karakteristik pokok dan rinci terhadap seluruh penduduk.
- (2) Karakteristik pokok dan rinci sebagaimana dimaksud dalam ayat (1) mencakup karakteristik tentang penduduk, perumahan dan lingkungan, karakteristik yang termasuk dalam lingkup statistik dasar bidang kependudukan.

Pasal 5

- (1) Pencacahan dalam sensus pertanian dilaksanakan untuk mengumpulkan karakteristik pokok dan rinci terhadap seluruh petani, perusahaan pertanian dan pengukuran obyek kegiatan statistik pertanian.
- (2) Karakteristik pokok dan rinci sebagaimana dimaksud dalam ayat (1) mencakup karakteristik petani, tanah, tanaman, kegiatan usaha di bidang pertanian serta karakteristik lain yang termasuk dalam lingkup statistik dasar bidang pertanian.

Pasal 6

- (1) Pencacahan dalam sensus ekonomi dilaksanakan untuk pengumpulan karakteristik pokok dan rinci terhadap seluruh perusahaan dan kegiatan usaha di bidang ekonomi.
- (2) Karakteristik pokok dan rinci sebagaimana dimaksud dalam ayat (1) mencakup kegiatan usaha, penyerapan tenaga kerja, produksi, pemakaian bahan baku serta karakteristik lain yang termasuk dalam lingkup statistik dasar bidang ekonomi.

Pasal 7

- (1) Dalam penyelenggaraan sensus Kepala BPS menetapkan wilayah pencacahan.
- (2) Wilayah pencacahan sebagaimana dimaksud dalam ayat (1) dapat merupakan bagian, seluruh atau gabungan desa dan atau kelurahan.

Pasal 8

- (1) BPS wajib mengumumkan rencana penyelenggaraan sensus kepada masyarakat sebelum sensus dilaksanakan.
- (2) Setiap penyelenggaraan sensus didahului dengan uji coba sensus.

Pasal 9

- (1) Selain sensus, BPS juga menyelenggarakan survei dan kompilasi produk administrasi untuk penyediaan statistik dasar.
- (2) Survei dan kompilasi produk administrasi sebagaimana dimaksud dalam ayat (1) dilaksanakan secara berkala atau sewaktu-waktu sesuai kebutuhan.
- (3) Survei juga dilakukan diantara 2 (dua) sensus sejenis.
- (4) Survei sebagaimana dimaksud dalam ayat (3) adalah survei antar sensus.

Pasal 10

- (1) Wilayah pencacahan survei statistik dasar ditetapkan oleh Kepala BPS.
- (2) Pelaksanaan survei statistik dasar di lapangan dilakukan oleh petugas survei yang ditetapkan oleh BPS.

Pasal 11

Kompilasi produk administrasi statistik dasar dilaksanakan dengan memanfaatkan berbagai dokumen produk administrasi.

Pasal 12

- (1) BPS berhak memperoleh produk administrasi dari instansi pemerintah dan masyarakat.
- (2) Ketentuan sebagaimana dimaksud dalam ayat (1) dilakukan dengan tetap memperhatikan hak atas kekayaan intelektual seseorang atau lembaga yang dilindungi peraturan perundang-undangan yang berlaku.

Pasal 13

- (1) Dalam penyelenggaraan statistik dasar, BPS mendapatkan dukungan pelaksanaan operasional dari Menteri, Pimpinan Lembaga Pemerintah Non Departemen, Gubernur, Bupati, Walikota, Camat, Kepala Desa dan Kepala Kelurahan sesuai lingkup tugas dan wewenangnya.
- (2) Dukungan pelaksanaan operasional sebagaimana dimaksud dalam ayat (1) meliputi dukungan pengadaan petugas, penyediaan data serta sarana dan prasarana penunjang untuk kelancaran pelaksanaan sensus, survei, dan kompilasi produk administrasi yang dilakukan oleh BPS.

Paragraf 2
Petugas dan Responden

Pasal 14

- (1) Pencacahan dilapangan dalam pelaksanaan sensus dilakukan oleh petugas sensus yang diangkat secara sah oleh Kepala BPS.
- (2) Petugas sensus sebagaimana dimaksud dalam ayat (1) bertugas melakukan pencacahan, pengawasan dan pemeriksaan.
- (3) Petugas sensus dapat berasal dari pegawai BPS dan atau direkrut dari pegawai instansi pemerintah lainnya atau anggota masyarakat.
- (4) Setiap petugas sensus wajib mengikuti pelatihan tata cara pelaksanaan sensus.
- (5) Ketentuan tentang pengangkatan, pemberhentian dan pelatihan petugas sensus diatur lebih lanjut oleh Kepala BPS.

Pasal 15

Dalam melaksanakan tugasnya, setiap petugas sensus berhak memasuki wilayah kerja yang telah ditetapkan untuk memperoleh keterangan yang diperlukan.

Pasal 16

Dalam melaksanakan tugasnya, setiap petugas sensus wajib :

- a. memperlihatkan surat tugas dan atau tanda pengenal petugas sensus;
- b. memperhatikan nilai-nilai agama, adat istiadat setempat, tata krama dan ketertiban umum;
- c. menyampaikan hasil pelaksanaan sensus sebagaimana adanya.

Pasal 17

Setiap petugas sensus wajib memegang teguh rahasia atas keterangan yang diberikan responden dan yang diperoleh dari obyek kegiatan sensus.

Pasal 18

- (1) Petugas sensus yang merupakan tenaga lepas dan bukan pegawai negeri yang mendapat kecelakaan dan mengakibatkan cacat atau meninggal dunia dalam menjalankan tugasnya, mendapat jaminan asuransi.
- (2) Biaya pembayaran premi untuk jaminan asuransi sebagaimana yang dimaksud dalam ayat (1) merupakan bagian tidak terpisahkan dari anggaran penyelenggaraan sensus.
- (3) Besarnya jaminan asuransi sebagaimana yang dimaksud dalam ayat (1) ditetapkan oleh Kepala BPS setelah mendapat persetujuan Menteri Keuangan.

Pasal 19

- (1) Setiap responden sensus wajib :
 - a. menerima petugas sensus;
 - b. memberi izin petugas sensus memasuki halaman atau pelataran, tanah, atau tempat usaha, serta masuk ke dalam bangunan yang berada di wilayah kerja petugas sensus;
 - c. memberi izin petugas sensus memasang, memeriksa atau memperbaiki tanda nomor bangunan atau stiker sensus baik bangunan tempat tinggal maupun bukan bangunan tempat tinggal;
 - d. memberikan keterangan-keterangan yang diperlukan petugas sensus mengenai diri sendiri, anggota keluarga, orang lain yang berkaitan, dan atau kegiatannya secara lengkap dan benar;
 - e. Memperhatikan catatan tertulis, buku-buku dan naskah-naskah yang diperlukan oleh petugas sensus.
- (2) Pimpinan lembaga atau orang lain yang ditunjuk dari lembaga yang telah ditetapkan sebagai responden berkewajiban memberikan keterangan kepada petugas sensus mengenai segala kegiatan lembaga sesuai dengan daftar isian sensus dan atau memperhatikan catatan tertulis, buku-buku dan naskah-naskah.
- (3) Pelaksanaan ketentuan sebagaimana dimaksud dalam ayat (1) tidak menghilangkan hak atas kekayaan intelektual seseorang atau lembaga yang dilindungi peraturan perundang-undangan yang berlaku.

- (4) Setiap responden berhak menolak petugas sensus yang tidak dapat memenuhi ketentuan Pasal 16 huruf a dan b.

Pasal 20

- (1) Ketentuan yang berlaku bagi petugas sensus sebagaimana dimaksud dalam Pasal 14, Pasal 15, Pasal 16, Pasal 17 dan Pasal 18 berlaku juga bagi petugas survei statistik dasar.
- (2) Ketentuan tentang kewajiban responden sensus sebagaimana yang dimaksud dalam Pasal 19 berlaku juga bagi responden survei statistik dasar.

Paragraf 3
Pengolahan Hasil

Pasal 21

- (1) BPS bertanggung jawab melakukan pengolahan hasil sensus, survei dan kompilasi produk administrasi untuk menyediakan statistik dasar yang lengkap, akurat dan mutakhir untuk kebutuhan samapi pada lingkup satuan pemerintahan terkecil.
- (2) Sajian statistik dasar hanya disampaikan dalam bentuk data agregasi dan bukan data individu.

Pasal 22

- (1) Perwakilan BPS di Daerah yang berwenang melakukan pengolahan hasil sensus, survei dan kompilasi produk administrasi untuk kebutuhan statistik dasar bagi lingkup daerah yang bersangkutan.
- (2) Perwakilan BPS di Daerah sebagaimana dimaksud dalam ayat (1) diatur lebih lanjut oleh Kepala BPS.

Bagian Kedua
Statistik Sektoral

Paragraf 1
Penyelenggaraan

Pasal 23

- (1) Instansi pemerintah menyelenggarakan statistik sektoral sesuai tugas pokok dan fungsinya.
- (2) Penyelenggaraan statistik sektoral dapat dilakukan secara mandiri atau bersama-sama dengan BPS.
- (3) Statistik sektoral yang jangkauan populasinya berskala nasional dan hanya dapat dilakukan dengan cara sensus, wajib dilakukan bersama-sama dengan BPS.

Pasal 24

- (1) Dalam menyelenggarakan statistik sektoral, instansi pemerintah memperoleh data melalui survei, kompilasi produk administrasi dan cara lain sesuai dengan perkembangan ilmu pengetahuan dan teknologi.
- (2) Survei dan kompilasi produk administrasi sebagaimana dimaksud dalam ayat (1) dilaksanakan secara berkala atau sewaktu-waktu sesuai kebutuhan.
- (3) Wilayah survei statistik sektoral meliputi sebagian wilayah atau seluruh wilayah Republik Indonesia.

Pasal 25

- (1) Instansi pemerintah menyelenggarakan survei dan kompilasi produk administrasi untuk menyediakan statistik sektoral guna mendukung pelaksanaan tugas pokok instansi yang bersangkutan.
- (2) Instansi pemerintah juga dapat menyelenggarakan survei dan kompilasi produk administrasi untuk kebutuhan intern instansi yang bersangkutan.

Pasal 26

- (1) Hasil survei statistik sektoral sebagaimana dimaksud dalam pasal 25 ayat (1) juga ditujukan untuk mendukung penyediaan informasi bagi kepentingan perencanaan pembangunan nasional dan dalam rangka membangun Sistem Statistik Nasional.
- (2) Penyelenggaraan survei statistik sektoral, wajib :
 - a. memberitahukan rencana penyelenggaraan survei kepada BPS;
 - b. mengikuti rekomendasi yang diberikan BPS;
 - c. menyerahkan hasil penyelenggaraan survei yang dilakukannya kepada BPS.
- (3) Rencana penyelenggaraan survei sebagaimana dimaksud dalam ayat (2) huruf a memuat : nama instansi, judul, tujuan survei, jenis data yang akan dikumpulkan, jumlah responden dan waktu pelaksanaan.
- (4) Tata cara pemberitahuan rencana penyelenggaraan survei sebagaimana dimaksud dalam ayat (3), diatur dengan keputusan Kepala BPS.

Pasal 27

Kompilasi produk administrasi statistik sektoral dilaksanakan dengan berbagai dokumen produk administrasi.

Pasal 28

- (1) Penyelenggara statistik sektoral berhak memperoleh produk administrasi dari instansi pemerintah dan atau masyarakat.
- (2) Ketentuan sebagaimana dimaksud dalam ayat (1) dilakukan dengan tetap memperhatikan hak atas kekayaan intelektual seseorang atau lembaga yang dilindungi peraturan perundang-undangan yang berlaku.

Paragraf 2
Petugas dan Responden

Pasal 29

- (1) Pelaksanaan pencacahan survei statistik sektoral dilakukan oleh petugas survei yang telah ditetapkan instansi penyelenggara.
- (2) Ketentuan yang berlaku mengenai petugas sensus sebagaimana dimaksud dalam Pasal 16 dan 17 berlaku juga untuk petugas survei statistik sektoral.

Pasal 30

- (1) Penyelenggara survei statistik sektoral menetapkan responden atau obyek penelitian sebelum survei dilakukan.
- (2) Setiap orang yang telah tersedia menjadi responden tunduk pada ketentuan sebagaimana dimaksud dalam Pasal 19.

Paragraf 3
Pengolahan Hasil

Pasal 31

- (1) Instansi pemerintah yang menyelenggarakan statistik sektoral berwenang melakukan pengolahan hasil statistik sektoral yang diselenggarakan.
- (2) Pengolahan hasil statistik sektoral sebagaimana dimaksud dalam ayat (1) dapat dilakukan oleh instansi pemerintah bersama-sama dengan pihak lain.

Pasal 32

Ketentuan tentang penyajian statistik dasar sebagaimana dimaksud dalam Pasal 21 ayat (2) berlaku juga bagi penyelenggaraan statistik sektoral.

**Bagian Ketiga
Statistik Khusus**

**Paragraf 1
Penyelenggaraan**

Pasal 33

- (1) Lembaga, organisasi, perorangan dan atau unsur masyarakat lainnya dapat menyelenggarakan statistik khusus.
- (2) Penyelenggaraan statistik khusus dilakukan secara mandiri atau bersama-sama dengan pihak lain.

Pasal 34

- (1) Penyelenggara kegiatan statistik khusus memperoleh data melalui survei, kompilasi produk administrasi dan cara lain sesuai dengan perkembangan ilmu pengetahuan dan teknologi.
- (2) Survei dan kompilasi produk administrasi sebagaimana dimaksud dalam ayat (1) dilaksanakan secara berkala atau sewaktu-waktu sesuai kebutuhan.
- (3) Wilayah survei statistik khusus meliputi sebagian atau seluruh wilayah Republik Indonesia.

Pasal 35

- (1) Survey statistik khusus, meliputi :
 - a. survei yang hasilnya dipublikasikan;
 - b. survei untuk kebutuhan intern.
- (2) Hasil survei statistik khusus sebagaimana dimaksud dalam ayat (1) huruf a turut mendukung pengembangan Sistem Statistik Nasional.

Pasal 36

- (1) Penyelenggara survei statistik khusus wajib memberitahukan sinopsis hasil survei yang diselenggarakannya kepada BPS.
- (2) Sinopsis hasil survei yang wajib diberitahukan, meliputi survei yang memenuhi kriteria:
 - a. hasilnya dipublikasikan;
 - b. menggunakan metode statistik;
 - c. merupakan data primer.
- (3) Kewajiban memberitahukan sinopsis sebagaimana dimaksud dalam ayat (1) tidak berlaku bagi survei yang digunakan untuk keperluan intern.

- (4) Sinopsis sebagaimana dimaksud dalam ayat (1) memuat judul, wilayah kegiatan survei, obyek populasi, jumlah responden, waktu pelaksanaan, metode statistik, nama dan alamat penyelenggara dan abstraksi.
- (5) Batas waktu dan tata cara penyampaian sinopsis sebagaimana dimaksud dalam ayat (1) diatur lebih lanjut oleh Kepala BPS.

Pasal 37

- (1) Kewajiban memberitahukan sinopsis dibebankan kepada pihak yang mempunyai hak untuk menyebarluaskan hasil kegiatan statistik.
- (2) Pemberitahuan sinopsis dapat dikuasakan kepada penyelenggara kegiatan statistik di dalam negeri apabila pihak yang memiliki hak berada di luar negeri.
- (3) Penyampaian pemberitahuan sinopsis dapat dilakukan melalui pos, jaringan komunikasi dan atau cara penyampaian lainnya yang dianggap mudah bagi penyelenggara kegiatan statistik.

Pasal 38

- (1) Kompilasi produk administrasi statistik khusus dilaksanakan dengan memanfaatkan berbagai dokumen produk administrasi.
- (2) Ketentuan sebagaimana dimaksud dalam ayat (1) dilakukan dengan tetap memperhatikan hak atau kekayaan intelektual seseorang atau lembaga yang dilindungi peraturan perundang-undangan yang berlaku.

Paragraf 2

Petugas dan Responden

Pasal 39

- (1) Pelaksanaan pencacahan survei statistik khusus dilakukan oleh petugas survei yang telah ditetapkan oleh penyelenggara.
- (2) Ketentuan yang berlaku mengenai petugas sensus sebagaimana dimaksud dalam Pasal 16 dan 17 berlaku juga untuk survei statistik khusus.

Pasal 40

Penyelenggara survei statistik khusus menetapkan responden atau obyek penelitian sebelum survei dilakukan.

Paragraf 3

Pengolahan Hasil

Pasal 41

- (1) Penyelenggara statistik khusus berwenang melakukan pengolahan hasil survei dan kompilasi produk administrasi yang diselenggarakan.
- (2) Pengolahan sebagaimana dimaksud dalam ayat (1) dapat dilaksanakan secara mandiri atau bersama-sama dengan pihak lain.

BAB III

**PENGUMUMAN, PENYEBARLUASAN, PEMANFAATAN,
DAN PEMASYARAKATAN HASIL STATISTIK**

Pasal 42

- (1) Pengumuman dan penyebaran hasil kegiatan statistik dilaksanakan oleh penyelenggara.
- (2) Dalam hal penyelenggaraan kegiatan statistik yang dilaksanakan secara bekerja sama, maka yang berwenang mengumumkan dan menyebarkan hasil kegiatan adalah sesuai kesepakatan masing-masing pihak.

Pasal 43

- (1) BPS mengumumkan dan menyebarkan hasil statistik dasar yang diselenggarakannya kepada masyarakat, instansi pemerintah pusat dan atau daerah.
- (2) Hasil statistik dasar sebagaimana dimaksud dalam ayat (1) meliputi hasil survei dan hasil kompilasi produk administrasi.

Pasal 44

- (1) Pengumuman hasil statistik yang diselenggarakan oleh BPS dimuat dalam Berita Resmi Statistik atau media lainnya.
- (2) Berita Resmi Statistik merupakan salah satu media penyebaran hasil statistik.
- (3) Pelaksanaan teknis pengumuman dan penyebaran hasil statistik sebagaimana dimaksud dalam ayat (1) dan (2) ditetapkan oleh Kepala BPS.

Pasal 45

- (1) Hasil kegiatan statistik yang diselenggarakan oleh BPS, pemanfaatannya terbuka untuk umum.
- (2) BPS memberikan kesempatan yang sama kepada masyarakat untuk memperoleh hasil statistik yang diselenggarakannya.
- (3) Masyarakat berhak memperoleh manfaat dari hasil statistik yang diselenggarakan oleh BPS.

Pasal 46

- (1) Penyelenggaraan statistik sektoral dan khusus yang hasilnya untuk dipublikasikan, pemanfaatannya terbuka untuk umum.
- (2) Penyelenggara kegiatan statistik sektoral dan statistik khusus memberikan kesempatan yang sama kepada masyarakat untuk memperoleh hasil statistik.
- (3) Ketentuan sebagaimana dimaksud dalam ayat (1) dan ayat (2) dilaksanakan dengan tetap memperhatikan hak atas kekayaan intelektual seseorang atau lembaga yang dilindungi peraturan perundang-undangan yang berlaku.

Pasal 47

- (1) Pemasarakatan statistik dilakukan dalam rangka memberikan kesadaran kepada responden, penyelenggara dan pengguna statistik akan arti dan pentingnya statistik.
- (2) Pemasarakatan statistik sebagaimana dimaksud dalam ayat (1) dilaksanakan BPS bekerja sama dengan instansi pemerintah dan masyarakat.
- (3) Pemasarakatan statistik dilakukan dengan menyebarkan hasil kegiatan statistik sesuai dengan kebutuhan pengguna statistik.
- (4) Pemasarakatan statistik dilakukan secara berkala dan atau sewaktu-waktu melalui berbagai media informasi, seminar atau dialog.

BAB IV
KOORDINASI DAN KERJASAMA

Bagian Pertama

U m u m

Pasal 48

Koordinasi dan kerjasama penyelenggaraan statistik meliputi hal-hal yang berkaitan dengan:

- a. pelaksanaan kegiatan statistik;
- b. pembakuan konsep, definisi, klasifikasi dan ukuran-ukuran.

Pasal 49

Koordinasi dan atau kerjasama penyelenggaraan statistik antara BPS, instansi pemerintah dan masyarakat dilaksanakan atas dasar prinsip kemitraan dan dengan tetap mengantisipasi serta menerapkan perkembangan ilmu pengetahuan dan teknologi.

Bagian Kedua

Pelaksanaan Kegiatan Statistik

Pasal 50

- (1) Koordinasi dan atau kerjasama pelaksanaan kegiatan statistik dilakukan dalam rangka membangun satu pusat rujukan informasi statistik nasional.
- (2) Koordinasi dan atau kerjasama pelaksanaan kegiatan statistik mencakup perencanaan, pengumpulan, pengolahan, penyajian dan atau analisis statistik.

Pasal 51

- (1) Dalam hal kerjasama pelaksanaan kegiatan statistik sektoral antara pemerintah dengan lembaga swasta, instansi pemerintah bertindak sebagai penyelenggara utama.

- (2) Dalam hal koordinasi dan atau kerjasama yang dilakukan dengan pihak luar negeri maka pihak Indonesia harus bertindak sebagai penyelenggara utama.

Pasal 52

Koordinasi dan atau kerjasama pelaksanaan kegiatan statistik antara instansi pemerintah dan BPS dapat dilakukan dalam hal :

- a. pelaksanaan kegiatan statistik sektoral yang jangkauan populasinya berskala nasional dan hanya dapat dilakukan dengan cara sensus;
- b. pelaksanaan kegiatan statistik sektoral yang dapat dilakukan sendiri oleh instansi pemerintah.

Pasal 53

- (1) Penyelenggaraan statistik sektoral sebagaimana dimaksud dalam Pasal 52 huruf a wajib dilaksanakan bersama-sama oleh BPS dan instansi pemerintah yang bersangkutan.
- (2) Tata cara pelaksanaan sebagaimana dimaksud dalam ayat (1) diatur oleh Kepala BPS dan pimpinan instansi pemerintah yang bersangkutan.

Pasal 54

- (1) Dalam hal penyelenggaraan kegiatan statistik sebagaimana dimaksud dalam Pasal 52 huruf b wajib dilakukan bekerja sama dengan BPS, pelaksanaannya diatur oleh Kepala BPS bersama-sama dengan pimpinan instansi yang bersangkutan.
- (2) Dalam menyelenggarakan statistik sektoral tersebut dilaksanakan sendiri oleh instansi pemerintah yang bersangkutan berlaku ketentuan sebagaimana dimaksud dalam Pasal 26.

Bagian Ketiga

Pembakuan Konsep, Definisi

Klasifikasi dan Ukuran-ukuran

Pasal 55

BPS, instansi pemerintah dan masyarakat bekerja sama melakukan pembakuan konsep, definisi, klasifikasi dan ukuran-ukuran untuk mewujudkan dan mengembangkan Sistem Statistik Nasional.

Pasal 56

- (1) Dalam rangka mewujudkan kerjasama pembakuan sebagaimana dimaksud dalam Pasal 55, BPS bertindak aktif memprakarsai kerjasama dengan instansi pemerintah dan masyarakat.
- (2) Dalam melaksanakan pembakuan konsep, definisi, klasifikasi dan ukuran-ukuran, Kepala BPS memperoleh saran dan pertimbangan dari Forum Masyarakat Statistik.

Pasal 57

- (1) Hasil kerjasama pembakuan konsep, definisi, klasifikasi dan ukuran-ukuran, sebagaimana dimaksud dalam Pasal 55, selanjutnya disusun oleh BPS.
- (2) Konsep, definisi, klasifikasi dan ukuran-ukuran yang disusun oleh BPS sebagaimana dimaksud dalam ayat (1) menjadi acuan utama penyelenggaraan statistik di Indonesia.

BAB V

PEMBINAAN

Pasal 58

- (1) BPS melakukan pembinaan statistik.

- (2) Dalam melakukan pembinaan statistik, BPS dapat bekerja sama dengan instansi pemerintah, perguruan tinggi, lembaga swasta dan atau unsur masyarakat lainnya.

Pasal 59

- (1) Pembinaan statistik ditujukan untuk lebih :
- meningkatkan kontribusi dan aspirasi masyarakat terhadap statistik;
 - membangun satu pusat rujukan informasi statistik nasional;
 - mengembangkan Sistem Statistik Nasional;
 - mendukung pembangunan nasional.
- (2) Sasaran pembinaan statistik mencakup :
- penyelenggara kegiatan statistik;
 - responden;
 - pengguna statistik.

Pasal 60

Upaya pembinaan statistik meliputi :

- peningkatan kemampuan sumber daya manusia dalam penyelenggaraan statistik;
- pengembangan statistik sebagai ilmu;
- peningkatan penguasaan ilmu pengetahuan dan teknologi yang dapat mendukung penyelenggaraan statistik;
- perwujudan kondisi yang mendukung terbentuknya pembakuan dan pengembangan konsep, definisi, klasifikasi dan ukuran-ukuran dalam kerangka semangat kerjasama dengan para penyelenggara kegiatan statistik lainnya;
- pengembangan sistem informasi statistik;
- peningkatan penyebarluasan informasi statistik;
- peningkatan kemampuan penggunaan dan pemanfaatan hasil statistik untuk mendukung pembangunan nasional;
- peningkatan kesadaran masyarakat akan arti dan kegunaan statistik.

Pasal 61

Peningkatan kemampuan sumber daya manusia dalam penyelenggaraan statistik dilaksanakan melalui :

- a. pendidikan formal;
- b. pelatihan;
- c. seminar, lokakarya dan penemuan ilmiah statistik;
- d. peningkatan kerjasama pendidikan dan pelatihan statistik antar instansi pemerintah dan atau swasta.

Pasal 62

Pengembangan statistik sebagai ilmu dilaksanakan melalui :

- a. penelitian dan pengembangan;
- b. pengadaan dan penyebaran media ilmiah statistik;
- c. peningkatan pengembangan profesi;
- d. peningkatan penerapan ilmu statistik melalui pelatihan, seminar, lokakarya dan atau pertemuan ilmiah lainnya;
- e. pengadaan bahan rujukan tentang ilmu statistik;
- f. peningkatan kerjasama pengembangan statistik sebagai ilmu antar instansi pemerintah dan atau swasta.

Pasal 63

Peningkatan penguasaan ilmu pengetahuan dan teknologi yang dapat mendukung penyelenggaraan statistik dilaksanakan melalui :

- a. penerapan dan pengembangan jaringan informasi statistik;
- b. penerapan dan pengembangan perangkat keras dan perangkat lunak komputer;
- c. penerapan dan pengembangan penginderaan jarak jauh;
- d. peningkatan kerjasama pemanfaatan ilmu pengetahuan dan teknologi yang mendukung kegiatan statistik.

Pasal 64

Perwujudan kondisi yang mendukung terbentuknya pembakuan dan pengembangan konsep, definisi, klasifikasi dan ukuran-ukuran dalam rangka semangat kerjasama dengan para penyelenggara kegiatan statistik lainnya dilaksanakan melalui :

- a. pengkajian, evaluasi dan penerapan konsep, definisi, klasifikasi dan ukuran-ukuran;

- b. pembakuan dan penyebarluasan konsep, definisi, klasifikasi dan ukuran-ukuran yang dibakukan;
- c. peningkatan kerjasama pengembangan dan penerapan konsep, definisi, klasifikasi dan ukuran-ukuran yang dibakukan antar instansi pemerintah dan atau swasta.

Pasal 65

Pengembangan sistem informasi statistik dilaksanakan melalui :

- a. peningkatan keterpaduan penyusunan jaringan sistem informasi statistik;
- b. peningkatan komunikasi sistem informasi statistik antar penyelenggara kegiatan statistik;
- c. peningkatan hubungan sistem jaringan antar penyelenggara kegiatan statistik;
- d. peningkatan kerjasama pengembangan jaringan sistem informasi statistik.

Pasal 66

Peningkatan penyebarluasan informasi statistik dilaksanakan melalui :

- a. peningkatan mutu dan frekuensi penyebarluasan informasi statistik melalui berbagai media cetak dan elektronik;
- b. penganekaragaman bentuk dan cara penyajian data sesuai dengan penggolongan pengguna statistik;
- c. peningkatan kemudahan dalam memperoleh data hasil kegiatan statistik;
- d. peningkatan kerjasama penyebarluasan informasi hasil kegiatan statistik antar instansi pemerintah dan atau swasta.

Pasal 67

Peningkatan kemampuan penggunaan dan pemanfaatan hasil statistik untuk mendukung pembangunan nasional serta peningkatan kesadaran masyarakat akan arti dan kegunaan statistik dilaksanakan melalui :

- a. peningkatan penyuluhan tentang pemanfaatan hasil statistik secara berkala;
- b. peningkatan penyebarluasan hasil statistik secara menyeluruh dan bertahap;
- c. peningkatan kerjasama penerangan dan pemasyarakatan kegiatan statistik antar instansi pemerintah dan atau swasta.

BAB VI

PEMBIAYAAN

Pasal 68

- (1) Pembiayaan penyelenggaraan statistik dasar, dibebankan pada Anggaran Pendapatan dan Belanja Negara dan sumber lain yang sah.
- (2) Dalam rangka memenuhi kebutuhan data statistik dasar untuk keperluan Pemerintah Daerah, pembiayaannya dibebankan pada Anggaran Pendapatan dan Belanja Daerah yang bersangkutan.
- (3) Ketentuan sebagaimana dimaksud dalam ayat (1) dan (2), berlaku juga untuk pembiayaan pembinaan statistik.

BAB VII

KETENTUAN PERALIHAN

Pasal 69

Semua ketentuan peraturan pelaksanaan Peraturan Pemerintah Nomor 21 Tahun 1979 tentang Pelaksanaan Sensus Penduduk, Peraturan pemerintah Nomor 2 Tahun 1983 tentang Sensus Pertanian, Peraturan Pemerintah Nomor 29 Tahun 1985 tentang Sensus Ekonomi dan Peraturan Pemerintah Nomor 2 Tahun 1992 tentang Organisasi Biro Pusat Statistik dinyatakan tetap berlaku sepanjang tidak bertentangan dengan atau diganti dengan ketentuan baru berdasarkan Peraturan Pemerintah ini.

BAB VIII

KETENTUAN PENUTUP

Pasal 70

Dengan ditetapkannya Peraturan Pemerintah ini maka :

- a. Peraturan Pemerintah Nomor 21 Tahun 1979 tentang Pelaksanaan Sensus Penduduk;
- b. Peraturan Pemerintah Nomor 2 Tahun 1983 tentang Sensus Pertanian;
- c. Peraturan Pemerintah Nomor 29 Tahun 1985 tentang Sensus Ekonomi;
- d. Peraturan pemerintah Nomor 2 Tahun 1992 tentang Organisasi Biro Pusat Statistik; dinyatakan tidak berlaku.

Pasal 71

Peraturan Pemerintah ini mulai berlaku pada tanggal diundangkan.
Agar setiap orang mengetahuinya, memerintahkan pengundangan Peraturan Pemerintah ini dengan penempatannya dalam Lembaran Negara Republik Indonesia.

Ditetapkan di : Jakarta
Pada Tanggal : 8 September 1998

PRESIDEN REPUBLIK INDONESIA

t t d

BACHARUDDIN JUSUF HABIBIE

Diundangkan di Jakarta
pada tanggal 26 Mei 1999
MENTERI NEGARA SEKRETARIS NEGARA
REPUBLIK INDONESIA

t t d

PROF. DR. H. MULADI, SH

LEMBARAN NEGARA REPUBLIK INDONESIA TAHUN 1999 NOMOR 96

Salinan sesuai dengan aslinya
SEKRETARIS KABINET RI
Kepala Biro Peraturan
Perundang-undangan II
Plt.

t t d

Edy Sudibyo

Salinan sesuai dengan aslinya
BADAN PUSAT STATISTIK
Kepala Biro Perencanaan,

t t d

Pietojo, MSA

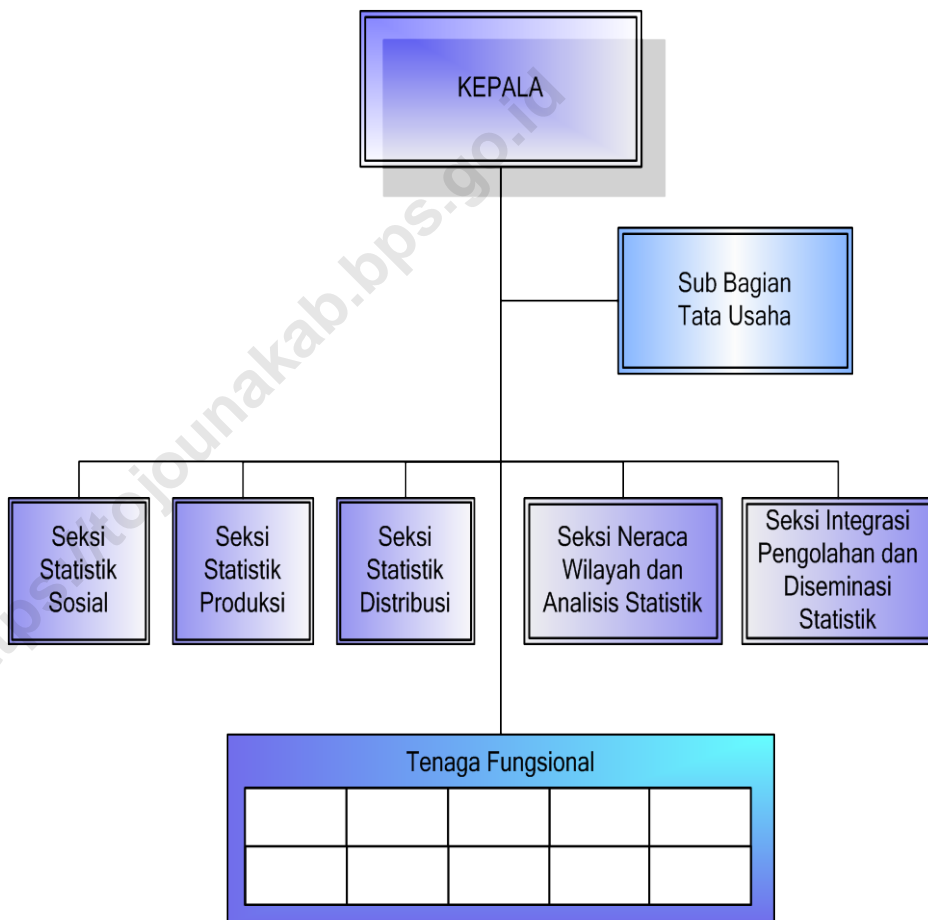
<https://tojounakab.bps.go.id>

STRUKTUR ORGANISASI BADAN PUSAT STATISTIK KABUPATEN TOJO
UNA-UNA

Organization Structure of BPS-Statistics of Tojo Una-Una Regency

Sesuai Keputusan Kepala BPS No. 121 Tahun 2001

By decision of Director General BPS Number 121 year 2001



DAFTAR ISI
CONTENTS

	Halaman
- Peta Wilayah Kabupaten Tojo Una-Una <i>Map of Tojo Una-Una Regency</i>	i
- Lambang Daerah Kabupaten Tojo Una-Una <i>Regional Symbol of Tojo Una-Una Regency</i>	iii
- Foto Bupati Kabupaten Tojo Una-Una <i>Photo of Tojo Una-Una Regent</i>	ix
- Sambutan Bupati Tojo Una-Una <i>Foreword by Tojo Una-Una Regent</i>	xi
- Kata Pengantar Kepala BPS Kabupaten Tojo Una-Una <i>Foreword by BPS Head</i>	xiii
- Peraturan Pemerintah Republik Indonesia No. 51 Tahun 1999 <i>Government Rule</i>	xv
- Struktur Organisasi BPS Kabupaten Tojo Una-Una <i>Organization Structure of BPS Tojo Una-Una</i>	xxxv
- Daftar Isi <i>Contents</i>	xxxvii
- Daftar Tabel <i>List of Graphs</i>	xxxix
- Daftar Gambar <i>List of Pictures</i>	lxii
- Penjelasan Umum <i>Explanatory Notes</i>	lxiv

BAB-BAB

BAB I	Keadaan Geografi <i>Geographical Situation</i>	3
BAB II	Pemerintahan <i>Government</i>	21
BAB III	Penduduk dan Ketenagakerjaan <i>Population and Employment</i>	43
BAB IV	Sosial <i>Social</i>	67
BAB V	Pertanian <i>Agriculture</i>	149
BAB VI	Industri <i>Industry</i>	195
BAB VII	Perdagangan <i>Trade</i>	211
BAB VIII	Perhubungan <i>Transportation</i>	231
BAB IX	Keuangan dan Harga-Harga <i>Finance and Prices</i>	251
BAB X	Pendapatan Regional <i>Regional Income</i>	271

DAFTAR TABEL
LIST OF TABLES

1.	KEADAAN GEOGRAFI	
	<i>GEOGRAPHICAL SITUATION</i>	
1.1.1	Batas Wilayah Kabupaten Tojo Una-Una	
	<i>Boundaries of Tojo Una-Una Regency</i>	9
1.1.2	Luas Kabupaten Tojo Una-Una Menurut Kecamatan 2012	
	<i>Total Area of Tojo Una-Una Regency by Sub Districts, 2012</i>	10
1.2.1	Jarak Ibu Kota Kabupaten dengan Ibu Kota Kecamatan	
	<i>Distance between Regency Capital to Sub District Capital</i>	11
1.2.2	Jarak Ibu Kota Kabupaten dan Ibu Kota Kecamatan di Kabupaten Tojo Una-Una dengan Beberapa Kota di Sulawesi Tengah (km)	
	<i>Distance between City Capital and District Capital in Tojo Una-Una Regency to Cities in Sulawesi Tengah Province (km)</i>	12
1.2.3	Jarak antara Kabupaten Tojo Una-Una dengan Kabupaten Poso (Km)	
	<i>Distance between Tojo Una-Una Regency with Poso Regency</i>	14
1.2.4	Jarak Antar Pelabuhan se-Kabupaten Tojo Una-Una Dengan Beberapa Pelabuhan di Provinsi Sulawesi Tengah	
	<i>Distance between Port in Tojo Una-Una Regency with Other port in Sulawesi Tengah Province</i>	15
1.3.1	Keadaan Hari Hujan dan Curah Hujan Menurut Bulan, 2012	
	<i>Rainfall and Rainfall Day by Month, 2012</i>	17
2.	PEMERTINTAHAN	
	<i>GOVERNMENT</i>	
2.1.1	Nama Ibu Kota Kecamatan dan Banyaknya Desa/Kelurahan menurut Kecamatan, 2012	
	<i>Name of Districts Capital and Number of Villages/Urban Villages by District, 2012</i>	27
2.1.2	Jumlah Keanggotaan DPRD 2010-2014 menurut Fraksi dan Jenis Kelamin, 2012	
	<i>Number of Local Assembly Memberships 2010-2014 by Faction and Sex, 2012</i>	28

2.1.3	Jumlah Anggota DPRD 2010-2014 menurut Fraksi dan Tingkat Pendidikan, 2012	29
	<i>Number of Local Assembly Memberships 2010-2014 by Faction and Education, 2012</i>
2.1.4	Jumlah Anggota DPRD 2010-2014 menurut Partai Politik dan Jenis Kelamin, 2012	30
	<i>Number of Local Assembly Memberships of 2010-2014 by Political Party and Sex, 2012</i>
2.1.5	Jumlah Keputusan DPRD Kabupaten Tojo Una-Una menurut Jenisnya, 2009-2012	31
	<i>Numbers of Acts of Assembly of Tojo Una-Una Regency by Type of Act, 2009-2012</i>
2.2.1	Jumlah Desa/Kelurahan, Desa Persiapan, dan Unit Pemukiman Transmigrasi menurut Kecamatan, 2012	32
	<i>Number of Villages/Urban Villages, Preparation, dan Settlement Units by District, 2012</i>
2.2.2	Jumlah Lingkungan, Dusun, RW dan RT menurut Kecamatan, 2012	33
	<i>Number of Environmental, Hamlets, Urban Neighborhoods and Neighborhoods Association by District, 2012</i>
2.3.1	Jumlah Desa/Kelurahan menurut Kecamatan dan Tingkat Klasifikasi, 2012	34
	<i>Number of Villages/Urban Villages by District and Classification, 2012</i>
2.3.2	Alokasi Dana Desa (ADD) menurut Kecamatan, 2012	35
	<i>Villages Fund Allocation by District, 2012</i>
2.4.1.	Jumlah Pemilih dan Jumlah Suara Pada Pemilu Gubernur Propinsi Sulawesi Tengah 2011 menurut Kecamatan	36
	<i>Number of Registered Electors and Electors Who Used Their Right on Governor of Sulawesi Tengah Election 2011 by Sub District</i>
2.4.2.	Jumlah Pemilih Pada Pemilu Gubernur Propinsi Sulawesi Tengah 2011 menurut Kecamatan dan Jenis Kelamin	37
	<i>Numbers of Registered Electors on Sulawesi Tengah Governor Election 2011 by Sub District and Sex</i>
2.4.3	Jumlah Surat Suara yang Rusak, Surat Suara yang Tidak Terpakai, Surat Suara yang Terpakai dan Jumlah TPS serta PPS pada Pemilu Gubernur Propinsi Sulawesi Tengah Tahun 2011	38
	<i>Number of Ballot Papers Broken, Unused Ballot Papers, Used Ballot Paper and the Number of TPS and PPS on</i>

Governor Election of Sulawesi Tengah in 2011

2.4.4	Jumlah dan Peringkat Perolehan Suara Sah pada Pemilukada Gubernur Menurut Pasangan Calon Gubernur dan Wakil Gubernur, 2011	39
	<i>Number and Valid Votes Ranking of Governor of Sulawesi Tengah Province Election by Candidate, 2011</i>	

3. PENDUDUK
POPULATION

3.1.1	Jumlah Penduduk menurut Kecamatan, 2012	52
	<i>Number of Population by District, 2012</i>	
3.1.2	Kepadatan Penduduk menurut Kecamatan, 2012	53
	<i>Population Density by District, 2012</i>	
3.1.3	Jumlah Penduduk menurut Jenis Kelamin dan Rasio Jenis Kelamin menurut Kecamatan, 2012	54
	<i>Number of Population by Sex and Sex Ratio by District, 2012</i>	
3.1.4	Penduduk, Rumah Tangga dan Rata-Rata Anggota Rumahtangga menurut Kecamatan, 2012	55
	<i>Population, Households and Average Household Members by Sub District, 2012</i>	
3.1.5	Jumlah Penduduk menurut Kelompok Umur dan Jenis Kelamin, 2012	56
	<i>Number of Population by Age Group and Sex, 2012</i>	
3.1.6	Distribusi Persentase Penduduk menurut Kelompok Umur dan Jenis Kelamin, 2012	57
	<i>Population Distribution Percentage by Age Group and Sex, 2012</i>	
3.2.1	Realisasi Penempatan Transmigrasi menurut Daerah Asal dan Jenisnya Sampai Dengan Tahun 2012	58
	<i>Realization of Transmigration by Regional Origin and Type, 2012</i>	
3.2.2	Jumlah Warga Transmigrasi Dalam Pembinaan Departemen Transmigrasi dan PPH menurut Kecamatan/Unit Pemukiman, 2012	59
	<i>Number of Transmigration Population under Founding Manpower and Transmigration Departement by Distritc/Settlement Unit, 2012</i>	
3.3.1	Jumlah Pencari Kerja yang Terdaftar dan Ditempatkan menurut Jenis Kelamin, 2012	60

	<i>Number of Job Seeker Registered and Placement by Sex, 2012</i>	
3.3.2	Jumlah Pencari Kerja yang Terdaftar Setiap Bulan menurut Tingkat Pendidikan dan Jenis Kelamin, 2012	
	<i>Number of Registered Job Seeker Every Month by Education and Sex, 2012</i>	61
3.3.3	Jumlah Penempatan Pencari Kerja Setiap Bulan menurut Tingkat Pendidikan, 2012	62
	<i>Number of Placement Job Seeker Every by Education Level, 2012</i>	
3.3.4	Distribusi Penduduk Berumur 15 Tahun ke Atas menurut Jenis Kegiatan Utama, 2012	63
	<i>Distribution of Over 15 Population by Major Occupation, 2012</i>	
4.	SOSIAL DAN POLITIK	
	<i>SOCIAL AND POLITICS</i>	
4.1.1	Jumlah Sekolah, Murid dan Guru TK menurut Kecamatan, 2012	84
	<i>Number of Schools, Pupils and Teachers of Kindergarden by Subdistricts, 2012</i>	
4.1.2	Jumlah Sekolah Dasar menurut Kecamatan dan Status Sekolah, 2012	85
	<i>Number of Primary Schools by District and Status of Schools, 2012</i>	
4.1.3	Jumlah Murid dan Guru Sekolah Dasar menurut Kecamatan dan Status Sekolah, 2012	86
	<i>Number of Pupils and Teacher of Primary Schools by District and Status of Schools, 2012</i>	
4.1.4	Jumlah Peserta dan Lulusan Ujian Akhir Sekolah Dasar menurut Kecamatan, 2012	87
	<i>Number of Participant Test and Graduate Student of Primary Schools by Sub district and Status of Schools, 2012</i>	
4.1.5	Jumlah Sekolah (S), Pelajar (P) dan Guru (G) SMP menurut Kecamatan dan Status Sekolah, 2012	88
	<i>Number of Schools (S), Student (P), and Teacher(G) of Junior High Schools by Disrict and Status of Schools, 2012</i>	
4.1.6	Jumlah Murid dan Guru SMP Terbuka dan Satu Atap menurut Status Sekolah dan Kecamatan Tahun 2012	89
	<i>Number of Student and Teacher of Open and One Stop Junior High School by Sub District and Status, 2012</i>	

4.1.7	Peserta dan Lulusan Ujian Akhir SMP menurut Kecamatan dan Status Sekolah, 2012	90
	<i>Number of Participant Test and Graduate Student of Junior High Schools by Sub district and Status of Schools, 2012</i>	
4.1.8	Number Sekolah (S), Pelajar (P) dan Guru (G) SMA menurut Kecamatan dan Status Sekolah, 2012	91
	<i>Number of Schools (S), Student(P), and Teacher (G) of Senior High Schools by District and Status of Schools, 2012</i>	
4.1.9	Sekolah (S), Pelajar (P) dan Guru (G) SMK menurut Kecamatan dan Status Sekolah, 2012	92
	<i>Number of Schools (S), Student (P), and Teacher (G) of Vocational School by Sub district and Status of Schools, 2012</i>	
4.1.10	Jumlah Peserta dan Lulusan Ujian Akhir SMA menurut Kecamatan dan Status Sekolah Tahun 2012	93
	<i>Number of Participant Test and Graduate Student of Senior High Schools by Sub District and Status of Schools, 2012</i>	
4.1.11	Peserta dan Lulusan Ujian Akhir SMK menurut Kecamatan dan Status Sekolah Tahun 2012	94
	<i>Participant Test and Graduate Student of Vocational School by Sub District and Status of School, 2012</i>	
4.1.12	Jumlah Sekolah, Pembina, dan Murid Taman Bermain/Play Group menurut Kecamatan, 2012	95
	<i>Number of School, Trustees, and Students of Playground / Play Group by Sub District, 2012</i>	
4.1.13	Jumlah Sekolah, Guru dan Murid Sekolah Luar Biasa (SLB) menurut Kecamatan, 2012	96
	<i>Number of School, Teacher and Student of Special School by Sub District, 2012</i>	
4.1.14	Jumlah Sekolah (S), Guru (G) dan Pelajar (P) Madrasah Ibtidaiyah, Madrasah Tsanawiyah dan Madrasah Aliyah Negeri menurut Kecamatan, 2012	97
	<i>Number of Schools (S), Teacher (G) and Students (P) of Islamic Elementary School, Islamic Junior Secondary school and Islamic Senior High School by Sub District, 2012</i>	
4.1.15	Jumlah Sekolah (S), Pelajar (P) dan Guru (G) Madrasah Ibtidaiyah, Madrasah Tsanawiyah dan Madrasah Aliyah Swasta menurut Kecamatan Tahun 2012	98
	<i>Number of Schools (S), Teacher (G) and Students (P) of Private Islamic Elementary School, Islamic Junior Secondary school and Islamic Senior High School by Sub District, 2012</i>	
4.2.1	Jumlah Fasilitas Kesehatan menurut Kecamatan, 2012	99

Number of Health Facilities by Districts, 2012

4.2.2	Jumlah Tempat Tidur di RSUD Pemerintah dan Puskesmas Perawatan menurut Kecamatan, 2012	100
	<i>Number of Beds Facility at Public Hospital and Local Govt. Clinic by Districts, 2012</i>	
4.2.3	Banyaknya Peserta Vaksinasi menurut Kecamatan, 2012	101
	<i>Number of Vaccinated Participant by Districts, 2012</i>	
4.2.4	Banyaknya Tenaga Dokter Menurut Kecamatan, 2012	103
	<i>Number of Public Health Personel by Sub Districts, 2012</i>	
4.2.5	Banyaknya Tenaga Farmasi Menurut Kecamatan dan Tingkat Pendidikan, 2012	104
	<i>Number of Pharmacy Personel by Sub Districts and Education, 2012</i>	
4.2.6	Banyaknya Tenaga Gizi Menurut Kecamatan dan Tingkat Pendidikan, 2012	105
	<i>Number of Nutrition Personel by Sub District and Education, 2012</i>	
4.2.7	Banyaknya Tenaga Keperawatan Menurut Kecamatan dan Tingkat Pendidikan, 2012	106
	<i>Number of Nursing Personel by Sub Districts and Education, 2012</i>	
4.2.8	Banyaknya Tenaga Kesehatan Masyarakat dan Sanitasi Menurut Kecamatan dan Tingkat Pendidikan, 2012	108
	<i>Number of Public Health and Sanitation Personnel by Sub Districts and Education, 2012</i>	
4.2.9	Banyaknya Tenaga Teknisi Medis menurut Kecamatan dan Spesialisasi Pendidikan, 2012	110
	<i>Number of Medical Technician by Sub District and Education, 2012</i>	
4.2.10	Jumlah Penderita Penyakit menurut Jenis Penyakit, 2010-2012 (Jiwa)	111
	<i>Number of Patients by Disease, 2010 - 2012</i>	
4.2.11	Banyaknya Dukun Bayi menurut Kecamatan, 2012	113
	<i>Number of Topologist by District, 2012</i>	
4.2.12	Banyaknya Penyalur Obat menurut Kecamatan, 2012	114
	<i>Number of Medicine Distributors by Sub Districts, 2012</i>	
4.2.13	Banyaknya Puskesmas non Perawatan menurut Kecamatan dan Status, 2012	115

	<i>Number of Non-Treatment District Health Center by SubDistrict and Status, 2012</i>	
4.2.14	Tempat Pelayanan Kesehatan Lainnya menurut Kecamatan, 2012	116
	<i>Number of Other Health Facilities by Sub District, 2012</i>	
4.3.1	Jumlah Klinik KB dan Akseptor KB Aktif menurut Kecamatan dan Metode Kontrasepsi, 2012	117
	<i>Number of Family Planning Clinics and Active Acceptor by District and Contraception Methode, 2012</i>	
4.3.2	Jumlah Akseptor KB Baru menurut Kecamatan dan Metode Kontrasepsi, 2012	119
	<i>Number of New Family Planning Acceptors by District and Contraception Methode, 2012</i>	
4.3.3	Jumlah PUS dan Pencapaian Akseptor KB Aktif menurut Kecamatan, 2012	120
	<i>Number of Age Eligible Couple and Family Planning Acceptor Realization by District, 2012</i>	
4.3.4	Jumlah Target dan Pencapaian Akseptor KB Baru menurut Kecamatan, 2012	121
	<i>Number of Target and Realization New Family Planning Acceptor by Sub District, 2012</i>	
4.3.5	Jumlah Petugas/Penyuluh dan Pelayanan Kontrasepsi KB menurut Kecamatan, 2012	122
	<i>Number of Family Planning Contraception Personel by District, 2012</i>	
4.3.6	Jumlah Sarana Pelayanan Kontrasepsi menurut Kecamatan, 2012	123
	<i>Number of Contraception Facilities by Sub District, 2012</i>	
4.4.1	Peristiwa Kejahatan/Pelanggaran yang Dilaporkan dan Diselesaikan menurut Jenisnya, 2012	124
	<i>Number of Crimes Reported and Cleared by Type of Crimes, 2012</i>	
4.4.2	Jumlah Kejahatan Menurut Jenisnya, 2009-2012	126
	<i>Number of Crimes by Type of Crimes, 2009-2012</i>	
4.4.3	Perkara yang Diterima dan Diselesaikan Oleh Cabang Kejari Kabupaten Tojo Una-Una, 2012	127
	<i>Number of Settled and Finished Cases by Attornye of Tojo Una-Una Regency, 2012</i>	
4.4.4	Perkara yang Diterima dan Diselesaikan Oleh Cabang Kejari Ampana menurut Jenis Tindak PidanaTahun 2012	128

*Number of Settled and Finished Cases by Type of Crimes in
Attorneye of Tojo Una-Una Regency, 2012*

4.5.1	Jumlah Penduduk menurut Agama dan Kecamatan, 2012 <i>Number of Population by Religion and District, 2012</i>	129
4.5.2	Jumlah Tempat Ibadah menurut Agama dan Kecamatan, 2012 <i>Number of Religijs Worship Facility by Religion and District, 2012</i>	130
4.5.3	Jumlah Tenaga Kerohanian menurut Agama dan Kecamatan , 2012 <i>Number of Spritualist by Religion and District, 2012</i>	131
4.5.4	Jumlah Kasus Pernikahan menurut Kecamatan, 2012 <i>Number of Marriage Cases by District, 2012</i>	132
4.5.5	Banyaknya Surat Nikah yang Dikeluarkan menurut Kecamatan Tahun 2009-2010 <i>The amount of the Marriage Certificate Issued by Sub district Year 2009-2010</i>	133
4.5.6	Jumlah Jamaah Haji yang Diberangkatkan menurut Jenis Kelamin dan Kecamatan, 2012 <i>Number of Moeslem Pilgrims Departed by District and Sex, 2012</i>	134
4.6.1	Jumlah Aktifitas Dalam Bidang Kemasyarakatan Sosial menurut Kecamatan, 2012 <i>Number of Society Activity by District, 2012</i>	135
4.6.2	Jumlah Panti Asuhan menurut Kecamatan dan Status Kepemilikan, 2012 <i>Number of Orphanages by District and Ownership Status, 2012</i>	136
4.6.3	Jumlah Anak Asuh menurut Kecamatan dan Pemilikan Panti Asuhan, 2012 <i>Number of Orphan by District and Ownership of Orphanages, 2012</i>	137
4.6.4	Jumlah Penyandang Cacat menurut Kecamatan dan Jenisnya, 2012 <i>Number of Handicapped by District and Kinds, 2012</i>	138
4.6.5	Jumlah Jiwa Pelayanan/Penyantunan Sosial Melalui Panti/Non Panti, 2012 <i>Number of Person by Sympatize Servant of House System / Non House System, 2012</i>	139
4.7.1	Jumlah PNS di Lingkungan Pemda Kabupaten Tojo Una-Una menurut Jenis Instansi dan Jenis Kelamin, 2012 <i>The number of Civil Servants in Tojo Una-Una by Type of</i>	140

Institution and Gender, 2012

4.7.2	Banyaknya PNS Dinas / Instansi di Lingkungan Pemda Kabupaten Tojo Una-Una menurut Golongan Kepangkatan dan Jenis Instansi, 2012	141
	<i>Number of Civil Servants in Tojo Una-Una by Class Rank and Institution Type, 2012</i>	
4.7.3	Banyaknya PNS Dinas / Instansi di Lingkungan Pemda Kabupaten Tojo Una-Una menurut Tingkat Pendidikan dan Jenis Kelamin, 2012	142
	<i>Number of Civil Servants in Tojo Una-Una by Educational Attainment and Sex, 2012</i>	
4.7.4	Jumlah Pejabat Struktural, Pejabat Fungsional dan Pensiunan di Lingkungan Pemda Kabupaten Tojo Una-Una menurut Jenis Kelamin, 2012	143
	<i>Number of Structural, Functional and Retired Officers in Local Government Tojo Una-Una Regency by Sex in 2012</i>	
4.8.1	Jumlah Obyek Wisata menurut Kecamatan, 2012	144
	<i>Number of Attractions by Sub District, 2012</i>	
4.8.2	Banyaknya Kunjungan Wisatawan, 2012	145
	<i>The number of Tourist Arrivals, 2012</i>	
4.8.3	Jumlah Hotel, Penginapan, Losmen/Wisma menurut Kecamatan, 2012	146
	<i>Number of Hotels, Lodging, Inns / Guesthouses by Sub District, 2012</i>	

5. PERTANIAN
AGRICULTURE

5.1.1	Luas Penggunaan Tanah menurut Kecamatan, 2012 (Ha)	151
	<i>Land Use by District, 2012</i>	
5.1.2	Luas Panen dan Produksi Padi Sawah menurut Kecamatan, 2012	153
	<i>Harvested Area and Production of Wet Land Paddy by District, 2012</i>	
5.1.3	Luas Panen dan Produksi Padi Ladang menurut Kecamatan, 2012	154
	<i>Harvested Area and Production of Dry Land Paddy by</i>	

	<i>District, 2012</i>	
5.1.4	Luas Panen dan Produksi Padi Sawah dan Padi Ladang menurut Kecamatan, 2012	
	<i>Harvested Area and Production of Wet Land Paddy and Dry Land Paddy by District, 2012</i>	155
5.1.5	Produksi Gabah Kering Panen, Gabah Kering Giling dan Beras menurut Kecamatan, 2012 (Ton)	156
	<i>Production of Rice by District, 2012 (Ton)</i>	
5.1.6	Luas Panen dan Produksi Jagung menurut Kecamatan, 2012	157
	<i>Harvested Area dan Production of Maize by District, 2012</i>	
5.1.7	Luas Panen dan Produksi Kedelai menurut Kecamatan, 2012	158
	<i>Harvested Area and Production of Soybeans by District, 2012</i>	
5.1.8	Luas Panen dan Produksi Kacang Tanah menurut Kecamatan, 2012	159
	<i>Harvested Area dan Production of Peanuts by District, 2012</i>	
5.1.9	Luas Panen, Produksi dan Hasil per Hektar Kacang Hijau menurut Kecamatan, 2012	160
	<i>Harvested Area, Production, and Yield Rate of Mungbeans by District, 2012</i>	
5.1.10	Luas Panen dan Produksi Ubi Kayu menurut Kecamatan, 2012	161
	<i>Harvested Area, Production, and Yield Rate of Cassava by District, 2012</i>	
5.1.11	Luas Panen dan Produksi Ubi Jalar menurut Kecamatan, 2012	162
	<i>Harvested Area, Production, and Yield Rate of Sweet Potatoes by District, 2012</i>	
5.1.12	Luas Panen, Produksi Padi dan Palawija, 2010-2012	163
	<i>Harvested Area, Production of Paddy and</i>	
5.1.13	Luas Panen Tanaman Sayur-Sayuran menurut Jenisnya, 2010 - 2012	164
	<i>Harvested Area of Vegetables by Kind of Crops, 2010-2012</i>	
5.1.14	Luas Panen Tanaman Buah-buahan Dirinci menurut Jenis dan Kecamatan, 2010-2012 (Ha)	165
	<i>Harvested Area of Fruits by District and Kinds of Crop, 2010-2012</i>	
5.2.1	Luas Lahan Tanaman Perkebunan Rakyat menurut Jenis dan Kecamatan, 2012 (Ha)	167

	<i>Planted Area of Estate Crops by District and Type of Crops, 2012 (Ha)</i>	
5.2.2	Produksi Tanaman Perkebunan Rakyat menurut Jenis dan Kecamatan Tahun 2012 (Ton)	
	<i>Production of Small Estate by District and Type of Estate Crops, 2012(Ton)</i>	168
5.3.1	Luas Hutan menurut Fungsinya Tahun 2009 – 2012 (Ha)	
	<i>Area of Forest by Function, 2009 – 2012 (Ha)</i>	169
5.3.2	Produksi Hasil Hutan menurut Jenisnya, 2009 - 2012	
	<i>Forest Production by Kinds, 2009 - 2012</i>	170
5.4.1	Populasi Ternak Besar menurut Jenis dan Kecamatan 2012 (Ekor)	
	<i>Large Livestock Population by Type and Sub District, 2012</i>	171
5.4.2	Populasi Ternak Kecil menurut Jenis dan Kecamatan, 2012 (Ekor)	
	<i>Small Livestock Population by Type and Sub District, 2012</i>	172
5.4.3	Populasi Ternak Unggas menurut Jenis dan Kecamatan, 2012 (Ekor)	
	<i>Poultry Population by Type and Sub District, 2012</i>	173
5.4.4	Jumlah Pemotongan Ternak Besar menurut Jenis dan Kecamatan, 2012 (Ekor)	
	<i>Number of Large Animal Slaughter by Type and Sub District 2012</i>	174
5.4.5	Jumlah Pemotongan Ternak Kecil menurut Jenis dan Kecamatan, 2012 (Ekor)	
	<i>Number of Small Animal Slaughter by Type and Sub District 2012</i>	175
5.4.6	Jumlah Pemotongan Ternak Unggas menurut Jenis dan Kecamatan Tahun 2012 (Ekor)	
	<i>Number of Poultry Slaughter by Type and Sub District 2012</i>	176
5.4.7	Produksi Daging Ternak Besar menurut Jenis dan Kecamatan, 2012 (Kg)	
	<i>Large Animal Meat Production by Type and Sub District, 2012 (Kg)</i>	177
5.4.8	Produksi Daging Ternak Kecil menurut Jenis dan Kecamatan, 2012 (Kg)	
	<i>Small Animal Meat Production by Type and Sub District, 2012 (Kg)</i>	178
5.4.9	Produksi Daging Unggas menurut Jenis dan Kecamatan, 2012	179

	(Kg)	
	<i>Poultry Meat Production by Type and Sub District, 2012 (Kg)</i>	
5.4.10	Produksi Kulit Ternak Besar menurut Jenis dan Kecamatan, 2012 (Kg)	180
	<i>Large Animal Skin Production by Type and Sub District, 2012 (Kg)</i>	
5.4.11	Produksi Kulit Ternak Kecil menurut Jenis dan Kecamatan, 2012 (Kg)	181
	<i>Small Animal Skin Production by Type and Sub District, 2012 (Kg)</i>	
5.4.12	Pengiriman Ternak Besar menurut Jenis dan Kecamatan Tahun 2012 (Ekor)	182
	<i>Delivery of Big Livestock by Type and District, 2012</i>	
5.4.13	Pengiriman Ternak Kecil menurut Jenis dan Kecamatan Tahun 2012 (Ekor)	183
	<i>Delivery of Small Livestock by Type and District, 2012</i>	
5.4.14	Pengiriman Unggas menurut Jenis dan Kecamatan, 2010 (Ekor)	184
	<i>Delivery of Poultry Livestock by Type and District, 2012</i>	
5.4.15	Pemasukan Ternak Besar menurut Jenis dan Kecamatan, 2012 (Ekor)	185
	<i>Importation of Big Livestock by Type and District, 2012</i>	
5.4.16	Pemasukan Ternak Kecil menurut Jenis dan Kecamatan Tahun 2012 (Ekor)	186
	<i>Importation of Small Livestock by Type and District, 2012</i>	
5.4.17	Pemasukan Unggas menurut Jenis dan Kecamatan, 2012 (Ekor)	187
	<i>Importation of Small Poultry by Type and District, 2012</i>	
5.5.1	Perikanan Laut menurut Kecamatan, 2012	188
	<i>Sea Fisheries by District, 2012</i>	
5.5.2	Jumlah Kapal Penangkap Ikan Laut menurut Kecamatan, 2012	189
	<i>Number of Fisher Equipment by District, 2012</i>	
5.5.3	Banyaknya Alat Penangkap Ikan Laut menurut Kecamatan, 2012	190
	<i>Number of Sea Fishing Tools by Sub District, 2012</i>	
5.5.4	Perairan Darat Tambak menurut Kecamatan, 2012	191
	<i>Inland Waters Pond by Sub District, 2012</i>	

5.5.5	Perairan Darat Kolam menurut Kecamatan, 2012 <i>Inland Fishery by District, 2012</i>	192
6.	INDUSTRI		
	<i>INDUSTRY</i>		
6.1.1	Jumlah Perusahaan Industri Baru menurut Klasifikasi, 2010-2012 <i>Number of New Establishment by Clasification, 2010-2012</i>	200
6.1.2	Jumlah Tenaga Kerja pada Perusahaan Industri Baru menurut Klasifikasi, 2010-2012 <i>Number of Workers in New Industry by Clasification, 2010-2012</i>	201
6.1.3	Nilai Investasi Perusahaan Industri Baru menurut Klasifikasi Industri, 2010-2012 (Jutaan Rupiah) <i>Investment Value of New Industry by Clasification, 2010-2012(Million Rupiah)</i>	202
6.1.4	Nilai Aset Perusahaan Industri Baru menurut Klasifikasi Industri Tahun 2010-2012 (Rp. 000) <i>Asset Value of New Industry by Clasification, 2010-2012 (Thousand Rupiah)</i>	203
6.2.1	Jumlah Daya Terpasang dan Beban Puncak menurut Unit PLN dan Jenis Pembangkit, 2012 <i>Number of Installed Capacity and Peak by PLN Unit and Generator Type, 2012</i>	204
6.2.2	Pemakaian Bahan Bakar dan Minyak Pelumas menurut Unit PLN, 2012 <i>Fuel and Lubricant Consumed by PLN Unit, 2012</i>	205
6.2.3	Banyaknya Pelanggan Perusahaan Air Minum (PDAM), 2012 <i>Number of PDAM Customer, 2012</i>	206
7.	PERDAGANGAN		
	<i>TRADING</i>		
7.1.1	Perkembangan Perusahaan Perdagangan menurut Usaha dan Tenaga Kerja di Kabupaten Tojo Una-Una, 2009-2012 <i>Trade Company Business and Labor Condition in Tojo Una-Una Regency, 2009-2012</i>	215

7.1.2	Banyaknya Pedagang di Kabupaten Tojo Una-Una menurut Kecamatan, 2012	216
	<i>Number of Reseller in Tojo Una-Una by District, 2012</i>		
7.1.3	Banyaknya Sarana Perdagangan di Kabupaten Tojo Una-Una menurut Jenis dan Kecamatan, 2012	217
	<i>Number of Trade Facilities in Tojo Una-Una by Type and Sub district, 2012</i>		
7.1.4	Realisasi Perdagangan Antar Pulau menurut Jenis Komoditi Hasil Utama, 2010-2012	218
	<i>Realization of Inter-Island Trade by Commodity Type, 2010-2012</i>		
7.2.1	Jumlah Koperasi dan Anggotanya menurut Jenis Koperasi, 2012	219
	<i>Number of Cooperative and Cooperative Members by Type of Cooperative, 2012</i>		
7.2.2	Banyaknya Koperasi Primer yang Terdaftar/Berbadan Hukum menurut Kecamatan, 2010-2012	220
	<i>Number of Registered/Incorporated Primary Cooperative by Sub District, 2010-2012</i>		
7.2.3	Volume Usaha Koperasi menurut Jenis Koperasi, 2010-2012 (Rp. 000)	221
	<i>Cooperative Volume by Type of Cooperative, 2010-2012</i>		
7.2.4	Jumlah Simpanan Koperasi menurut Jenis Koperasi, 2010-2012 (Rp)	222
	<i>Total of Equity Cooperative by Type of Cooperative, 2010-2012(Rp)</i>		
7.2.5	Jumlah Cadangan Koperasi menurut Jenis Koperasi, 2010-2012 (Rp)	223
	<i>Total of Cooperative Reserve by Type of Cooperative, 2010-2012 (Rupiah)</i>		
7.2.6	Jumlah Piutang Koperasi menurut Jenis Koperasi, 2009-2012 (Rp)	224
	<i>Total of Cooperative Credit by Type of Cooperative, 2009-2012</i>		
7.3.1	Perkembangan Penyaluran Beras Untuk Rakyat Miskin (Raskin) menurut Bulan Tahun 2010-2012 (Kg)	225
	<i>Progress of Rice Distribution for Poor People by Mount, 2010-2012 (Kilogram)</i>		
7.3.2	Perkembangan Penyaluran Beras Untuk Rakyat Miskin (Raskin) menurut Kecamatan Tahun 2010-2012 (Kg)	226
	<i>Progress of Rice Distribution for Poor People (Raskin) by Sub</i>		

District, 2010-2012 (Kilogram)

7.3.3	Penerimaan Beras Ex Movement Regional, 2010-2012 (Ton) <i>Receipt of Ex Regional Movement Rice, 2010-2012 (Ton)</i>	227
7.3.4	Penerimaan Beras Ex Pengadaan Lokal Tahun 2010-2012 (Ton) <i>Receipt of Ex Local Supply Rice, 2010-2012 (Ton)</i>	228

**8. PERHUBUNGAN
TRANSPORTATION**

8.1.1	Panjang Jalan menurut Status dan Keadaan Jalan, 2012 (Km) <i>Length of Road by Status and Condition, 2012 (Km)</i>	236
8.2.1	Jumlah Kendaraan Bermotor Wajib Uji menurut Jenisnya, 2010-2012 <i>Number of Vehicles for Obliged Test by Type, 2010-2012</i>	238
8.2.2	Banyaknya Kecelakaan Lalu Lintas, Korban Jiwa dan Nilai Kerugian, 2010-2012 <i>Number of Traffic Accident, Victims, and Material Lost, 2010-2012</i>	239
8.3.1	Jumlah Arus Lalu Lintas di Pelabuhan Kabupaten Tojo Una-Una, 2012 <i>Number of Sea Transportation Traffic in Tojo Una-Una Port, 2012</i>	240
8.3.2	Jumlah Arus Lalu Lintas Kapal Motor di Pelabuhan Kabupaten Tojo Una-Una, 2012 <i>Number of Ship Traffic in Tojo Una-Una Port, 2011</i>	241
8.3.3	Jumlah Arus Lalu Lintas Penumpang Kapal Motor di Pelabuhan Kabupaten Tojo Una-Una, 2012 <i>Number of Passenger Traffic in Tojo Una-Una Port, 2012</i>	242
8.3.4	Jumlah Arus Bongkar Muat Barang di Pelabuhan Kabupaten Tojo Una-Una, 2012 <i>Number of Cargo Traffic in Tojo Una-Una Port, 2012</i>	243
8.4.1	Banyaknya Lalu Lintas Benda-benda Pos, 2012 <i>Number of Post Object Traffic, 2012</i>	244
8.4.2	Banyaknya Wesel Pos menurut Kawasan di Kabupaten Tojo Una-Una, 2012 <i>Number of Money Order by Region in Tojo Una-Una Regency, 2012</i>	245

	Banyaknya Pemegang Surat Izin Penerima Pesawat Telepon menurut Jenis Sambungan, 2010-2012		
8.4.3	<i>Number of Telephone Receiver License by Type of Connection, 2010-2012</i>	246
	Banyaknya Pelanggan Telkom, Warnet dan Wartel , 2010-2012		
8.4.4	<i>Number of Telkom Customer, Internet and Telecommunication Café, 2010-2012</i>	247
9.	KEUANGAN DAN HARGA		
	<i>FINANCE AND PRICE</i>		
	Realisasi Penerimaan Pendapatan Daerah Kabupaten Tojo Una-Una Tahun 2012 (Rp.)		
9.1.1	<i>Actual Autonomous Regional Revenues of Tojo Una-Una Regency, 2012 (Rp)</i>	255
	Luas Objek Pajak Bumi dan Bangunan yang Dikenakan Pajak menurut Sektor, 2010-2012 (Ha)		
9.1.2	<i>Object Areas for Tax on Land and Building by Sector, 2010-2012 (Ha)</i>	258
	Jumlah Wajib Pajak Bumi dan Bangunan menurut Sektor, 2010-2012		
9.1.3	<i>Number of Taxes on Land and Building Object by Sector, 2009-2011</i>	259
	Realisasi Penerimaan PBB menurut Objek Pajak , 2010-2012 (Rp. 000)		
9.1.4	<i>Actual Taxes on Land and Building Receipts by Object, 2010-2012 (Rp.000)</i>	260
	Jumlah Pokok Penetapan, Tunggakan, Target dan Realisasi PBB, 2010-2012 (Rp.000)		
9.1.5	<i>Number of Basic Proseverance, Unpaid, Receipt Plan, and Receipt Realization Taxes on Land and Building, 2010-2012 (Rp.000)</i>	261
	Jumlah Kantor Bank menurut Status, 2012		
9.2.1	<i>Number of Banks by Status, 2012</i>	262
	Rata-Rata Harga Eceran 9 Bahan Pokok di Ibu Kota Kabupaten, 2010-2012		
9.3.1	<i>Average of Retail Price by 9 Basic Foodstuff in Regency Capital, 2010-2012</i>	263
	Rata-Rata Harga Eceran Emas Perhiasan, Semen, Minyak Tanah dan Tepung Terigu di Ibu Kota Kabupaten, 2010-2012		
9.3.2	<i>Tanah dan Tepung Terigu di Ibu Kota Kabupaten, 2010-2012</i>	264

	<i>Average of Retail Price by Jewelry, Wheat, and Cement in Capital Regency, 2010-2012(Rp.)</i>	
9.3.3	Rata-Rata Harga Eceran Sayuran-Sayuran dan Buah-Buahan, 2010-2012 <i>Average of Retail Price by Vegetables and Fruits, 2010-2012</i>	265
9.3.4	Rata-Rata Harga Eceran 9 Bahan Pokok di Beberapa Kecamatan, 2010-2012 <i>Average of Retail Price 9 Basic Foodstuff in Market of Rural Areas, 2010-2012</i>	266
9.3.5	Rata-Rata Harga Eceran 12 Macam Bahan Makanan di Beberapa Pasar di Kecamatan Pedesaan, 2010-2012 <i>Average Price of 12 Kinds Foodstuff in Market of Rural Areas, 2010-2012</i>	267
10.	PENDAPATAN REGIONAL <i>REGIONAL INCOME</i>	
10.1	Produk Domestik Regional Bruto Atas Dasar Harga Berlaku menurut Lapangan Usaha (Jutaan Rupiah) <i>Gross Regional Domestic Product at Current Market Prices by Industrial Origin (Million Rupiahs)</i>	279
10.2	Produk Domestik Regional Bruto Kabupaten Tojo Una-Una Atas Dasar Harga Konstan 2000 menurut Lapangan Usaha (Jutaan Rupiah) <i>Gross Regional Domestic Product at 2000 Constant Market Prices by Industrial Origin (Million Rupiahs)</i>	280
10.3	Distribusi Persentase Produk Domestik Regional Bruto Kabupaten Tojo Una-Una Atas Dasar Harga Berlaku menurut Lapangan Usaha (%) <i>Percentage Distribution of Gross Regional Domestic Product at Current Market Prices by Industrial Origin (%)</i>	281
10.4	Distribusi Persentase Produk Domestik Regional Bruto Kabupaten Tojo Una-Una Atas Dasar Harga Konstan 2000 menurut Lapangan Usaha (%) <i>Percentage Distribution of Gross Regional Domestic Product at 2000 Constant Market Prices by Industrial Origin (%)</i>	282
10.5	Laju Pertumbuhan Produk Domestik Regional Bruto Kabupaten Tojo Una-Una menurut Lapangan Usaha (%) <i>Growth Rate of Gross Regional Domestic Product by Industrial Origin</i>	283

10.6	Indeks Implisit Produk Domestik Regional Bruto Kabupaten Tojo Una-Una menurut Lapangan Usaha <i>Implicit Price Index of Gross Regional Domestic Product by Industrial Origin</i>	284
10.7	Pendapatan Regional Kabupaten Tojo Una-Una dan Angka- Angka Perkapita <i>Regional Income and Income Per-Capita of Tojo Una-Una Regency</i>	285
6.	INDUSTRI <i>INDUSTRY</i>		
6.1.1	Jumlah Perusahaan Industri Baru menurut Klasifikasi, 2009-2012 <i>Number of New Establishment by Clasification, 2009-2012</i>	169
6.1.2	Jumlah Tenaga Kerja pada Perusahaan Industri Baru menurut Klasifikasi, 2009-2012 <i>Number of Workers in New Industry by Clasification, 2009- 2012</i>	170
6.1.3	Nilai Investasi Perusahaan Industri Baru menurut Klasifikasi Industri, 2009-2012 (Jutaan Rupiah) <i>Investment Value of New Industry by Clasification, 2009-2012(Million Rupiah)</i>	171
6.1.4	Nilai Aset Perusahaan Industri Baru menurut Klasifikasi Industri Tahun 2009-2012 (Rp. 000) <i>Asset Value of New Industry by Clasification, 2009-2012 (Thousand Rupiah)</i>	172
6.2.1	Jumlah Daya Terpasang dan Beban Puncak menurut Unit PLN dan Jenis Pembangkit, 2012 <i>Number of Installed Capacity and Peak by PLN Unit and Generator Type, 2012</i>	173
6.2.2	Pemakaian Bahan Bakar dan Minyak Pelumas menurut Unit PLN, 2012 <i>Fuel and Lubricant Consumed by PLN Unit, 2012</i>	174
6.2.3	Banyaknya Pelanggan Perusahaan Air Minum (PDAM), 2012 <i>Number of PDAM Customer, 2012</i>	175

7. PERDAGANGAN

TRADING

7.1.1	Perkembangan Perusahaan Perdagangan menurut Usaha dan Tenaga Kerja di Kabupaten Tojo Una-Una, 2009-2012	181
	<i>Trade Company Business and Labor Condition in Tojo Una-Una Regency, 2009-2012</i>	
7.1.2	Banyaknya Pedagang di Kabupaten Tojo Una-Una menurut Kecamatan, 2012	182
	<i>Number of Reseller in Tojo Una-Una by District, 2012</i>	
7.1.3	Banyaknya Sarana Perdagangan di Kabupaten Tojo Una-Una menurut Jenis dan Kecamatan, 2012	183
	<i>Number of Trade Facilities in Tojo Una-Una by Type and Sub district, 2012</i>	
7.1.4	Realisasi Perdagangan Antar Pulau menurut Jenis Komoditi Hasil Utama, 2009-2012	184
	<i>Realization of Inter-Island Trade by Commodity Type, 2009-2012</i>	
7.2.1	Jumlah Koperasi dan Anggotanya menurut Jenis Koperasi, 2012	185
	<i>Number of Cooperative and Cooperative Members by Type of Cooperative, 2012</i>	
7.2.2	Banyaknya Koperasi Primer yang Terdaftar/Berbadan Hukum menurut Kecamatan, 2009-2012	186
	<i>Number of Registered/Incorporated Primary Cooperative by Sub District, 2009-2012</i>	
7.2.3	Volume Usaha Koperasi menurut Jenis Koperasi, 2009-2012 (Rp. 000)	187
	<i>Cooperative Volume by Type of Cooperative, 2009-2012</i>	
7.2.4	Jumlah Simpanan Koperasi menurut Jenis Koperasi, 2009-2012 (Rp)	188
	<i>Total of Equity Cooperative by Type of Cooperative, 2009-2012</i>	
7.2.5	Jumlah Cadangan Koperasi menurut Jenis Koperasi, 2009-2012 (Rp)	189
	<i>Total of Cooperative Reserve by Type of Cooperative, 2009-2012 (Rupiah)</i>	
7.2.6	Jumlah Piutang Koperasi menurut Jenis Koperasi, 2009-2012 (Rp)	190
	<i>Total of Cooperative Credit by Type of Cooperative, 2009-2012</i>	
7.3.1	Perkembangan Penyaluran Beras Untuk Rakyat Miskin	191

	(Raskin) menurut Bulan Tahun 2009-2012 (Kg)	
	<i>Progress of Rice Distribution for Poor People by Mount, 2009-2012 (Kilogram)</i>	
7.3.2	Perkembangan Penyaluran Beras Untuk Rakyat Miskin (Raskin) menurut Kecamatan Tahun 2009-2012 (Kg)	
	<i>Progress of Rice Distribution for Poor People (Raskin) by Sub District, 2009-2012 (Kilogram)</i>	192
7.3.3	Penerimaan Beras Ex Movement Regional, 2009-2012 (Ton)	193
	<i>Receipt of Ex Regional Movement Rice, 2009-2012 (Ton)</i>	
7.3.4	Penerimaan Beras Ex Pengadaan Lokal Tahun 2009-2012 (Ton)	194
	<i>Receipt of Ex Local Supply Rice, 2009-2012 (Ton)</i>	
8.	PERHUBUNGAN	
	TRANSPORTATION	
8.1.1	Panjang Jalan menurut Status dan Keadaan Jalan, 2012 (Km)	199
	<i>Length of Road by Status and Condition, 2012 (Km)</i>	
8.2.2	Jumlah Kendaraan Bermotor Wajib Uji menurut Jenisnya, 2009-2012	201
	<i>Number of Vehicles for Obligated Test by Type, 2001-2012</i>	
8.2.3	Banyaknya Kecelakaan Lalu Lintas, Korban Jiwa dan Nilai Kerugian, 2009-2012	202
	<i>Number of Traffic Accident, Victims, and Material Lost, 2009-2012</i>	
8.3.1	Jumlah Arus Lalu Lintas di Pelabuhan Kabupaten Tojo Una-Una, 2012	203
	<i>Number of Sea Transportation Traffic in Tojo Una-Una Port, 2012</i>	
8.3.2	Jumlah Arus Lalu Lintas Kapal Motor di Pelabuhan Kabupaten Tojo Una-Una, 2012	204
	<i>Number of Ship Traffic in Tojo Una-Una Port, 2012</i>	
8.3.3	Jumlah Arus Lalu Lintas Penumpang Kapal Motor di Pelabuhan Kabupaten Tojo Una-Una, 2012	205
	<i>Number of Passenger Traffic in Tojo Una-Una Port, 2012</i>	
8.3.4	Jumlah Arus Bongkar Muat Barang di Pelabuhan Kabupaten Tojo Una-Una, 2012	206
	<i>Number of Cargo Traffic in Tojo Una-Una Port, 2012</i>	

8.4.1	Banyaknya Lalu Lintas Benda-benda Pos, 2012 <i>Number of Post Object Traffic, 2012</i>	207
8.4.2	Banyaknya Wesel Pos menurut Kawasan di Kabupaten Tojo Una-Una, 2012 <i>Number of Money Order by Region in Tojo Una-Una Regency, 2012</i>	208
8.4.3	Banyaknya Pemegang Surat Izin Penerima Pesawat Telepon menurut Jenis Sambungan, 2009-2012 <i>Number of Telephone Receiver License by Type of Connection, 2009-2012</i>	209
8.4.4	Banyaknya Pelanggan Telkom, Warnet dan Wartel, 2009-2012 <i>Number of Telkom Customer, Internet and Telecommunication Café, 2010-2012</i>	210
9.	KEUANGAN DAN HARGA <i>FINANCE AND PRICE</i>	
9.1.1	Realisasi Penerimaan Pendapatan Daerah Kabupaten Tojo Una-Una Tahun 2012 (Rp.) <i>Actual Autonomous Regional Revenues of Tojo Una-Una Regency, 2012 (Rp)</i>	215
9.1.2	Luas Objek Pajak Bumi dan Bangunan yang Dikenakan Pajak menurut Sektor, 2009-2012 (Ha) <i>Object Areas for Tax on Land and Building by Sector, 2009-2012 (Ha)</i>	218
9.1.3	Jumlah Wajib Pajak Bumi dan Bangunan menurut Sektor, 2009-2012 <i>Number of Taxes on Land and Building Object by Sector, 2009-2012</i>	219
9.1.4	Realisasi Penerimaan PBB menurut Objek Pajak, 2009-2012 (Rp.000) <i>Actual Taxes on Land and Building Receipts by Object, 2009-2012 (Rp.000)</i>	220
9.1.5	Jumlah Pokok Penetapan, Tunggakan, Target dan Realisasi PBB, 2009-2012 (Rp.000) <i>Number of Basic Proseverance, Unpaid, Receipt Plan, and Receipt Realization Taxes on Land and Building, 2009-2012 (Rp.000)</i>	221
9.2.1	Jumlah Kantor Bank menurut Status, 2012 <i>Number of Banks by Status, 2012</i>	222

	Rata-Rata Harga Eceran 9 Bahan Pokok di Ibu Kota Kabupaten, 2008-2012	
9.3.1	<i>Average of Retail Price by 9 Basic Foodstuff in Regency Capital, 2009-2012</i>	223
	Rata-Rata Harga Eceran Emas Perhiasan, Semen, Minyak Tanah dan Tepung Terigu di Ibu Kota Kabupaten, 2009-2012	
9.3.2	<i>Average of Retail Price by Jewelry, Wheat, and Cement in Capital Regency, 2009-2012(Rp.)</i>	224
	Rata-Rata Harga Eceran Sayuran-Sayuran dan Buah-Buahan, 2009-2012	
9.3.3	<i>Average of Retail Price by Vegetables and Fruits, 2009-2012</i>	225
	Rata-Rata Harga Eceran 9 Bahan Pokok di Beberapa Kecamatan, 2009-2012	
9.3.4	<i>Average of Retail Price 9 Basic Foodstuff in Market of Rural Areas, 2009-2012</i>	226
	Rata-Rata Harga Eceran 12 Macam Bahan Makanan di Beberapa Pasar di Kecamatan Pedesaan, 2009-2012	
9.3.5	<i>Average Price of 12 Kinds Foodstuff in Market of Rural Areas, 2009-2012</i>	227
10.	PENDAPATAN REGIONAL	
	<i>REGIONAL INCOME</i>	
	Produk Domestik Regional Bruto Atas Dasar Harga Berlaku menurut Lapangan Usaha (Jutaan Rupiah)	
10.1	<i>Gross Regional Domestic Product at Current Market Prices by Industrial Origin (Million Rupiahs)</i>	233
	Produk Domestik Regional Bruto Kabupaten Tojo Una-Una Atas Dasar Harga Konstan 2000 menurut Lapangan Usaha (Jutaan Rupiah)	
10.2	<i>Gross Regional Domestic Product at 2000 Constant Market Prices by Industrial Origin (Million Rupiahs)</i>	234
	Distribusi Persentase Produk Domestik Regional Bruto Kabupaten Tojo Una-Una Atas Dasar Harga Berlaku menurut Lapangan Usaha (%)	
10.3	<i>Percentage Distribution of Gross Regional Domestic Product at Current Market Prices by Industrial Origin (%)</i>	235
	Distribusi Persentase Produk Domestik Regional Bruto Kabupaten Tojo Una-Una Atas Dasar Harga Konstan 2000 menurut Lapangan Usaha (%)	
10.4	<i>Percentage Distribution of Gross Regional Domestic Product at</i>	236

	<i>2000 Constant Market Prices by Industrial Origin (%)</i>	
10.5	Laju Pertumbuhan Produk Domestik Regional Bruto Kabupaten Tojo Una-Una menurut Lapangan Usaha (%) <i>Growth Rate of Gross Regional Domestic Product by Industrial Origin</i>	237
10.6	Indeks Implisit Produk Domestik Regional Bruto Kabupaten Tojo Una-Una menurut Lapangan Usaha <i>Implicit Price Index of Gross Regional Domestic Product by Industrial Origin</i>	238
10.7	Pendapatan Regional Kabupaten Tojo Una-Una dan Angka-Angka Perkapita <i>Regional Income and Income Per-Capita of Tojo Una-Una Regency</i>	239

<https://tojouanakab.bps.go.id>

DAFTAR GAMBAR

No. Gambar	Judul Gambar	Halaman
1.1.	Luas Wilayah kabupaten Tojo Una-Una Dirinci Menurut Kecamatan.....	4
1.2.	Keadaan Hari Hujan dan Curah Hujan menurut Bulan Tahun 2012.....	8
2.1.	Jumlah Lingkungan, Dusun, RW dan RT menurut Kecamatan Tahun 2012	21
2.2.	Jumlah Pemilih yang Menggunakan Hak Pilih dan Tidak menggunakan Hak Pilih pada pemilukada Gubernur Sulawesi Tengah di Tojo Una-Una Tahun 2011.....	25
3.1.	Jumlah penduduk Kabupaten Tojo Una-Una Tahun 2010-2012.....	39
3.2.	Jumlah Penduduk Kabupaten Tojo Una-Una menurut Kecamatan Tahun 2012.....	40
3.3.	Piramida Penduduk Kabupaten Tojo Una-Una Tahun 2012.....	42
3.4.	Jumlah Pencari Kerja yang Terdaftar menurut Tingkat Pendidikan di Kabupaten Tojo Una-Una Tahun 2012.....	45
4.2.	Jumlah Peserta dan Lulusan UAN menurut Jenjang Pendidikan di kabupaten Tojo Una-Una.....	70
4.3.	Jumlah Peserta Vaksinasi Kabupaten Tojo Una-Una Tahun 2011-2012.....	72
4.4.	Jumlah peserta KB Aktif menurut Metode Kontrasepsi Tahun 2011-2012	75
4.5.	Jumlah penduduk menurut Agama di kabupaten Tojo Una-Una Tahun 2012.....	78
4.6.	Jumlah Jamaah Haji yang Diberangkatkan menurut Jenis Kelamin dan Kecamatan Tahun 2012 Kabupaten Tojo Una-Una.....	79
4.7.	Jumlah Penyandang Cacat menurut Kecamatan dan Jenisnya di kabupaten Tojo Una-Una Tahun 2012.....	80
5.1.	Persentase Luas Lahan Perkebunan di kabupaten Tojo Una-Una.....	149
6.1.	Jumlah Industri Baru dan tenaga Kerja di kabupaten Tojo Una-Una 2008-2012.....	196
6.2.	Produksi Listrik di Kabupaten Tojo Una-Una Tahun 2008-2012 (KWH).....	198

TOJO UNA-UNA IN FIGURES 2013

7.1.	Jumlah Koperasi Primer yang Terdaftardi kabupaten Tojo Una-Una Tahun 2012.....	213
8.1.	Distribusi Panjang Jalan di kabupaten Tojo Una-Una menurut Jenis Permukaannya Tahun 2012.....	231
8.2.	Jumlah Arus Lalu Lintas Penumpang kapal Motor di Pelabuhan Ampana Kabupaten Tojo Una-Una Tahun 2012.....	233
9.1.	Jumlah PAD Kabupaten Tojo Una-Una Tahun 2008-2012.....	252
10.1.	PDRB Kabupaten Tojo Una-Una Tahun 2008-2012 (Juta Rupiah).....	271
10.2.	Struktur Perekonomian Kabupaten Tojo Una-Una Tahun 2012 (%).....	272
10.3.	Laju Pertumbuhan PDRB kabupaten Tojo Una-Una 2008-2012 (%).....	275
10.4.	Laju Pertumbuhan Ekonomi Kabupaten Tojo Una-Una menurut Sektor Tahun 2012 (%).....	277
10.5.	Pendapatan Perkapita Kabupaten Tojo Una-Una (ADHB) Tahun 2008-2012 (Rupiah)	278

PENJELASAN UMUM

Tanda-tanda, satuan-satuan dan singkatan yang digunakan dalam publikasi adalah sebagai berikut :

1. TANDA - TANDA

Data belum tersedia	: ...	Angka sementara	: *)
Data tidak tersedia	: -	Angka sangat sementara	: **)
Data dapat diabaikan	: 0	Angka perbaikan	: r)
Tanda Desimal	: ,	Angka perkiraan	: e)

2. SATUAN

Bag (untuk darah)	: 250 cc
Bal	: 1250 m ³ = 180 kg
Barrel	: 158,99 liter = 1/6,2898 m ³
Bata (untuk garam)	: 500 gram
Batang (untuk sabun)	: 400 gram
Botol	: 700 cc
Kilometer (km)	: 1000 meter (m)
Knots	: 1,8 km/jam
Kwintal (kw)	: 100 kg
Liter (untuk beras)	: 0,80 kg
Long ton	: 1016,50 kg
Lusin	: 12
Metercubic feet (mcl)	: 1/35,3 m ³
Metric ton (m.ton)	: 0,98421 long ton = 1000 kg
Once (oz)	: 28,31 gram
Pound (lb)	: 0,454 kg
Sak (untuk semen)	: 40 kg atau 50 kg
Ton	: 1000 kg

Satuan lain : buah, bungkus, butir, helai/lembar, kaleng, pulsa, ton kilometer (ton-km), jam, menit, persen (%).

3. SINGKATAN

- B.R.T. : Bruto Registered Ton.
C.I.F. : (*Cost, insurance and freight*) = Harga impor sampai ke pelabuhan.

D.W.T. : (*Dead Weights Ton*) = Bobot mati.
F.O.B. : (*Free on board*) = Harga ekspor sampai kepelabuhan muat.
GDRP : *Gross Domestic Regional Product* (PDRB = Produk Domestik Regional Bruto)
M.T.O.W. : (*Maximum Take Off Weights*) = Kemampuan berat maksimum suatu pesawat untuk dapat terbang.



KEADAAN GEOGRAFI

Geographical Situation

<https://tojournalakab.bps.go.id>

BAB I

KEADAAN GEOGRAFI / GEOGRAPHICAL SITUATION

Kabupaten Tojo Una-Una merupakan salah satu kabupaten/kota di Provinsi Sulawesi Tengah yang memiliki wilayah geografis terbentang pada koordinat $0^{\circ} 06' 56'' - 2^{\circ} 01' 41''$ LS dan $121^{\circ} 05' 25'' - 123^{\circ} 06' 17''$ BT. Bila ditinjau dari letak astronomis tersebut, estimasi panjang wilayah Kabupaten Tojo Una-Una yang membujur antara $121^{\circ} 05' 25'' - 123^{\circ} 06' 17''$ BT mencapai 212 Km. Sedangkan lebarnya yang melintang pada koordinat $0^{\circ} 06' 56'' - 2^{\circ} 01' 41''$ LS diperkirakan mencapai 89 Km.

Aspek geografis membagi wilayah Kabupaten Tojo Una-Una menjadi dua yaitu wilayah daratan dan wilayah kepulauan. Wilayah daratan meliputi 5 kecamatan yang sebagian besar merupakan wilayah pesisir pantai. Sedangkan wilayah kepulauan yang terdiri dari 4 kecamatan merupakan gugusan pulau-pulau nan eksotik berjumlah sekitar 81 pulau yang sudah memiliki nama dan 41 pulau diantaranya sudah berpenghuni.

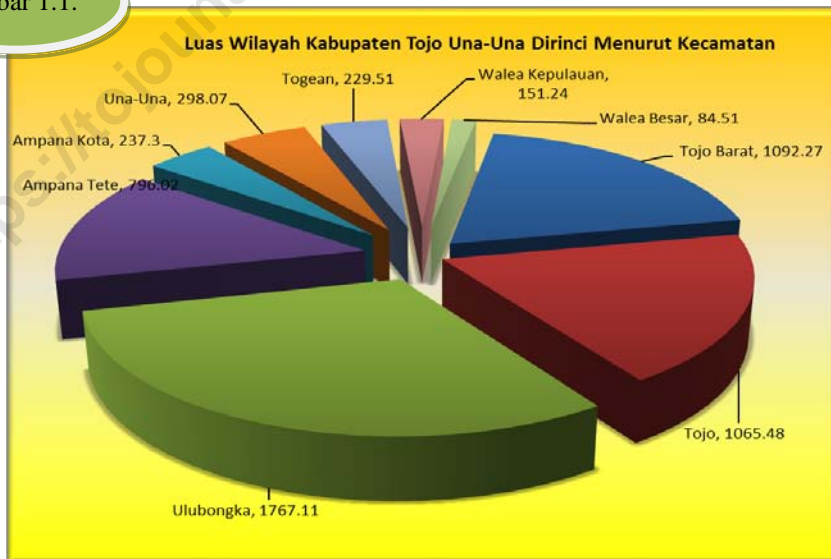
Di bagian paling utara Kabupaten Tojo Una-Una terdapat Kecamatan Walea Kepulauan dan Kecamatan Una-Una. Di bagian paling selatan dan barat terdapat Kecamatan Tojo Barat. Sedangkan bagian paling timur adalah Kecamatan Ampana Tete yang berbatasan langsung dengan Kabupaten Banggai.

Ditinjau dari posisinya di permukaan bumi, wilayah Kabupaten Tojo Una-Una terletak di pesisir pantai dan perairan Teluk Tomini. Kawasanya

meliputi dataran, hutan dan lembah pegunungan. Secara geologis wilayah Kabupaten Tojo Una-Una terletak pada Lipatan Fennema dan Tineba yang terbentang di bagian Barat, Pegunungan Takolekaju di bagian Barat Daya, deretan pegunungan Verbeek di bagian Tenggara, dan Pegunungan Lumut di bagian Timur Laut.

Kabupaten Tojo Una-Una yang beribu kota di Ampana merupakan pecahan dari Kabupaten Poso dan terdiri dari 9 kecamatan dengan luas wilayah daratan diperkirakan sekitar 5.721,51 Km² atau 8,41 persen dari luas daratan Propinsi Sulawesi Tengah. Dari 9 kecamatan yang ada di wilayah kabupaten Tojo Una-Una, 5 kecamatan berada di wilayah daratan dan 4 kecamatan lainnya berada di wilayah kepulauan.

Gambar 1.1.



Secara administratif, Kabupaten Tojo Una-Una berbatasan langsung dengan batas-batas wilayah :

- ◆ Sebelah Utara : berbatasan dengan Teluk Tomini, Propinsi Gorontalo dan Propinsi Sulawesi Utara
- ◆ Sebelah Selatan: berbatasan dengan Kabupaten Morowali
- ◆ Sebelah Timur : berbatasan dengan Kabupaten Banggai
- ◆ Sebelah Barat : berbatasan dengan Kabupaten Poso

Wilayah Kabupaten Tojo Una-Una sebagian besar merupakan kawasan pegunungan dan perbukitan, sehingga ketinggian wilayah pada umumnya berada di atas 500 meter dari permukaan laut. Tingkat kemiringan tanah/lereng antara datar sampai dengan sangat curam dapat diklasifikasikan sebagai berikut:

- Kemiringan 0–2 % (datar agak landai), tersebar di seluruh kecamatan khususnya Kecamatan Ampana Kota.
- Kemiringan 3–15 % (landai agak miring), tersebar hampir di seluruh kecamatan.
- Kemiringan 16–40 % (miring agak curam), terdapat di hampir seluruh kecamatan.
- Kemiringan lebih dari 40 % (sangat curam), merupakan bagian terluas dari seluruh wilayah Kabupaten Tojo Una-Una.

Jenis tanah di daerah ini terbentuk dari lapisan kelompok jenis batuan dengan ciri-ciri dan penyebarannya sebagai berikut :

- ❖ Batuan Skiss, terdapat di wilayah Kecamatan Tojo dan Tojo Barat.
- ❖ Batuan Basik, Ultra Basik dan Sedium, jenis batuan ini banyak terdapat di Kecamatan Tojo, Ulubongka, Ampana Tete dan Ampana Kota.

Kabupaten Tojo Una-Una memiliki keragaman flora yang luar biasa. Wilayah kabupaten ini sebagian besar ditumbuhi hutan dengan vegetasi kayu-kayuan diselingi belukar, selebihnya ditumbuhi padang rumput yang bersinergi indah dengan pepohonan di tepian sungai. Pada hutan produksi biasa dan produksi terbatas banyak ditumbuhi jenis kayu dan hasil hutan lainnya seperti :

- ❖ Kayu agathis, meranti, dan rotan di wilayah Kecamatan Ampana Kota.
- ❖ Kayu hitam (ebony) di wilayah Kecamatan Tojo dan Tojo Barat.
- ❖ Kayu besi, di wilayah Kecamatan Ampana Kota, Ampana Tete, Una-Una dan Walea Kepulauan.
- ❖ Damar di wilayah Kecamatan Tojo Barat, Tojo, Ulubongka, Ampana Kota dan Ampana Tete.

Selain itu masih banyak ditemukan berbagai spesies tumbuh-tumbuhan berkualitas tinggi seperti; kemiri, kenari, rambutan, kulahi, melinjo, leci, aren, dan pakis haji. Sedangkan untuk fauna, Kabupaten Tojo Una-Una memiliki jenis binatang yang beraneka ragam, mulai dari hewan ternak hingga beberapa jenis satwa langka seperti anoa, babi rusa, monyet hitam sulawesi, kuskus, kucing hutan serta burung maleo.

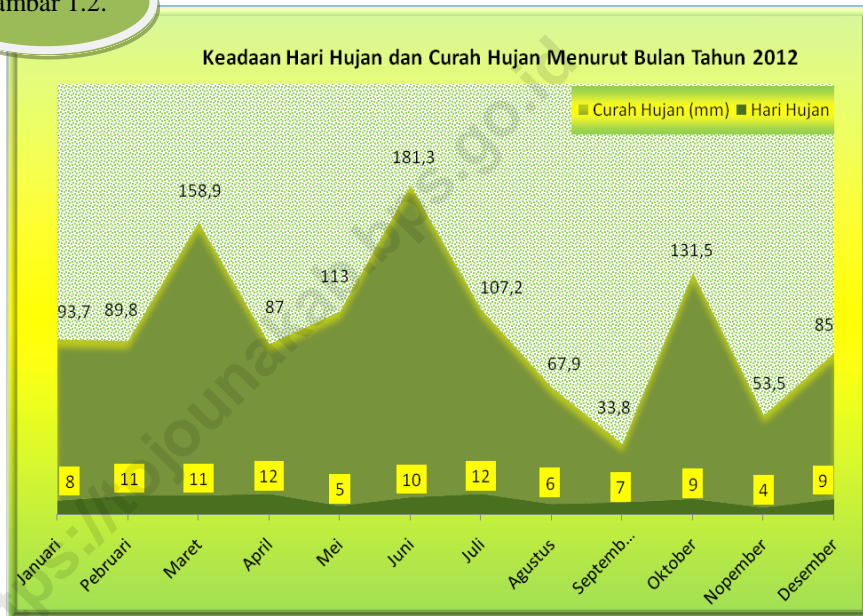
Selain memiliki keragaman flora dan fauna yang berada di darat, kehidupan bawah laut perairan Kabupaten Tojo Una-Una juga memiliki keanekaragaman dan nilai eksotis tinggi yang sangat terkenal tidak hanya dalam skala nasional namun sampai ke mancanegara. Keindahan dan keanekaragaman spesies terumbu karang menarik minat para wisatawan khususnya wisatawan asing untuk melakukan penyelaman dan penelitian biota laut. Kekayaan lain yang banyak terdapat di perairan Teluk Tomini yang masuk wilayah Kabupaten Tojo Una-Una dan tidak kalah pentingnya adalah berbagai spesies ikan yang berkualitas ekspor, serta budidaya berbagai jenis kerang mutiara dan rumput laut.

Iklim merupakan faktor yang penting bagi kehidupan flora dan fauna. Sampai saat ini, iklim merupakan salah satu faktor yang belum bisa diatur oleh kemampuan teknologi manusia. Oleh karena itu, setiap kegiatan yang pelaksanaannya berkaitan dengan iklim, hanya bisa dilaksanakan dengan menyesuaikannya dengan kondisi iklim di daerah setempat agar tujuan yang diharapkan dari kegiatan tersebut bisa tercapai secara optimal.

Kondisi iklim suatu tempat dapat ditinjau dari beberapa indikator, salah satunya adalah curah hujan. Berdasarkan data curah hujan dari Dinas Pertanian, Perkebunan dan Kesehatan Hewan Kabupaten Tojo Una-Una, dapat diketahui bahwa pada tahun 2012, rata-rata curah hujan bulanan di Ampana Kota sebagai ibukota Kabupaten Tojo Una-Una mencapai 100,22 mm, lebih tinggi dibandingkan dengan rata-rata curah hujan bulanan tahun 2011 yaitu

88,88 mm. Bulan dengan curah hujan tertinggi jatuh pada Bulan Juni, yaitu 181,3 mm dengan rerata hari hujan 10 hari. Sedangkan Bulan Pebruari dengan curah hujan 53,5 mm dan rerata hari hujan 4 hari merupakan bulan dengan curah hujan terendah dalam kurun waktu tahun 2012.

Gambar 1.2.



1. KEADAAN GEOGRAFI GEOGRAPHICAL SITUATION

1.1. Batas dan Letak Wilayah *Area Border and Location*

Tabel 1.1.1 **Batas Wilayah Kabupaten Tojo Una-Una**
Table *Boundaries of Tojo Una-Una Regency*

Batas Wilayah <i>Boundaries</i>	Berbatasan Dengan <i>Bordering</i>
(1)	(2)
Utara <i>North</i>	Teluk Tomini, Propinsi Gorontalo, dan Propinsi Sulawesi Utara
Selatan <i>South</i>	Kabupaten Morowali
Barat <i>West</i>	Kabupaten Poso
Timur <i>East</i>	Kabupaten Banggai

Sumber : BPS Kabupaten Tojo Una-Una
Source *BPS (Statistic Office) of Tojo Una-Una Regency*

Tabel 1.1.2 Luas Wilayah Kabupaten Tojo Una-Una menurut Kecamatan, 2012
Table Total Area of Tojo Una-Una Regency by Sub Districts, 2012

Kecamatan Sub District	Luas (km ²) Area	Persentase Percentage
(1)	(2)	(3)
1. Tojo Barat	1 092,27	19,09
2. Tojo	1 065,48	18,09
3. Ulubongka	1 767,11	30,89
4. Ampana Tete	796,02	13,91
5. Ampana Kota	237,3	4,15
6. Una-Una	298,07	5,21
7. Togean	229,51	4,01
8. Walea Kepulauan	151,24	2,64
9. Walea Besar	84,51	1,48
Jumlah Total	5 721,51	100

Sumber : BPS Kabupaten Tojo Una-Una
 Source BPS (Statistic Office) of Tojo Una-Una Regency

1.2. Jarak Tempat
Location Distance

Tabel 1.2.1 Jarak antara Ibu Kota Kabupaten dengan Ibu Kota Kecamatan
Table Distance between Regency Capital to Sub District Capital

Kecamatan/Ibu Kota <i>Sub District/Capital</i>	Jarak ke Ampana Melalui <i>Distance to Ampana by</i>		Jalur Transportasi <i>Accessibility</i>
	Darat <i>Land</i> (Km)	Laut <i>Sea</i> (Mil)	
(1)	(2)	(3)	(4)
Tojo Barat/ Tombiano	115	-	Darat
Tojo/ Uekuli	104	-	Darat
Ulubongka/ Marowo	22	-	Darat
Ampana Tete/ Tete A	10	-	Darat
Ampana Kota/ Ampana	0	-	Darat
Una-Una/ Wakai	-	38	Laut
Togean/ Lebiti	-	32	Laut
Walea Kepulauan/ Popolii	-	60	Laut
Walea Besar/Pasokan	-	67	Laut

Sumber : BPS Kabupaten Tojo Una-Una
Source BPS (Statistic Office) of Tojo Una-Una Regency

Tabel 1.2.2 Jarak antara Ibu Kota Kabupaten dan Ibu Kota Kecamatan di Kabupaten Tojo Una-Una dengan Beberapa Kota di Sulawesi Tengah (km)

Table

Distance between City Capital and District Capital in Tojo Una-Una Regency to Cities in Sulawesi Tengah Province (km)

Jarak Distance	Palu	Kebun Kopi	Parigi	Tolai	Sausu	Tambarana	Kalora
(1)	(2)	(3)	(4)	(5)	(6)	(7)	(8)
Palu	-	45	84	113	129	153	157
Kebun kopi	45	-	39	68	84	108	112
Parigi	84	39	-	29	45	69	73
Tolai	113	68	29	-	16	40	44
Sausu	129	84	45	16	-	24	28
Tambarana	153	108	69	40	24	-	4
Kalora	157	112	73	44	28	4	-
Maranda	166	121	82	53	37	13	9
Kasiguncu	190	145	106	77	61	37	33
Poso	205	160	121	92	76	52	48
Tagolu	213	168	129	100	84	60	56
Uekuli	258	213	174	145	129	105	101
Marowo	340	295	256	227	211	187	183
Ampana	362	317	278	249	233	209	205

Lanjutan Tabel **1.2.2**
Continued Table

Jarak Distance	Maranda	Kasiguncu	Poso	Tagolu	Uekuli	Marowo	Ampana
(1)	(9)	(10)	(11)	(12)	(13)	(14)	(15)
Palu	166	190	205	213	258	340	362
Kebun kopi	121	145	160	168	213	295	317
Parigi	82	106	121	129	174	256	278
Tolai	53	77	92	100	145	227	249
Sausu	37	61	76	84	129	211	233
Tambarana	13	37	52	60	105	187	209
Kalora	9	33	48	56	101	183	205
Maranda	-	24	39	47	92	174	196
Kasiguncu	24	-	15	23	68	150	172
Poso	39	15	-	8	53	135	157
Tagolu	47	23	8	-	45	127	149
Uekuli	92	68	53	45	-	82	104
Marowo	174	150	135	127	82	-	22
Ampana	196	172	157	149	104	22	-

Sumber : BPS Kabupaten Tojo Una-Una
 Source : BPS (Statistic Office) of Tojo Una-Una Regency

Tabel 1.2.3 Jarak antara Kabupaten Tojo Una-Una dengan Kabupaten Poso (Km)
Table Distance between Tojo Una-Una Regency with Poso Regency(Km)

Jarak Distance	Ampana	Marowo	Tampanombo	Podi	Tongku	Tojo
(1)	(2)	(3)	(4)	(5)	(6)	(7)
Ampana	-	20	26	58	69	82
Marowo	20	-	6	38	49	62
Tampanombo	26	6	-	32	43	56
Podi	58	38	32	-	11	24
Tongku	69	49	43	11	-	13
Tojo	82	62	56	24	13	-
Uedele	88	68	62	30	19	6
Uekuli	102	82	76	44	33	20
Tayawa	108	88	82	50	39	26
Toliba	121	101	95	63	52	39
Malei	130	110	104	72	61	48
Toyado	136	116	110	78	67	54
Poso	155	135	129	97	86	73

Lanjutan Tabel 1.2.3*Continued Table*

Jarak <i>Distance</i>	Uedele	Uekuli	Tayawa	Toliba	Malei	Toyado	Poso
(1)	(8)	(9)	(10)	(11)	(12)	(13)	(14)
Ampana	88	102	108	121	130	136	155
Marowo	68	82	88	101	110	116	135
Tampanombo	62	76	82	95	104	110	129
Podi	30	44	50	63	72	78	97
Tongku	19	33	39	52	61	67	86
Tojo	6	20	26	39	48	54	73
Uedele	-	14	20	33	42	48	67
Uekuli	14	-	6	19	28	34	53
Tayawa	20	6	-	13	22	28	47
Toliba	33	19	13	-	9	15	34
Malei	42	28	22	9	-	5	25
Toyado	48	34	28	15	5	-	20
Poso	67	53	47	34	25	20	-

Sumber : BPS Kabupaten Tojo Una-Una
 Source : *BPS (Statistic Office) of Tojo Una-Una Regency*

Tabel 1.2.4 Jarak Antar Pelabuhan se-Kabupaten Tojo Una-Una dengan Beberapa Pelabuhan di Provinsi Sulawesi Tengah
Distance between Port in Tojo Una-Una Regency with Other port in Sulawesi Tengah Province

Jarak Distance	Ampana	Una-Una	Dolong	Bunta	Pagimana	Balantak	Bone bobakal	Luwuk
(1)	(2)	(3)	(4)	(5)	(6)	(7)	(8)	(9)
Ampana	-	46	66	42	48	150	186	205
Una-Una	46	-	40	67	69	138	176	146
Dolong	66	40	-	45	46	104	136	150
Bunta	42	67	45	-	38	120	156	168
Pagimana	48	69	46	38	-	76	118	167
Balantak	150	138	104	120	76	-	34	56
Bonebobakal	186	176	136	156	118	34	-	22
Luwuk	205	146	150	168	167	56	22	-

Sumber : BPS Kabupaten Tojo Una-Una
 Source BPS (Statistic Office) of Tojo Una-Una Regency

1.3. Curah Hujan Rainfall

Tabel 1.3.1 Keadaan Hari Hujan dan Curah Hujan Menurut Bulan, 2012
Table Rainfall and Rainfall Day by Month, 2012

Bulan Month	Hari Hujan Rainfall Day	Curah Hujan Rainfal (mm)
(1)	(2)	(3)
Januari	8	93,7
Pebruari	11	89,8
Maret	11	158,9
April	12	87
Mei	5	113
Juni	10	181,3
Juli	12	107,2
Agustus	6	67,9
September	7	33,8
Oktober	9	131,5
Nopember	4	53,5
Desember	9	85
Jumlah <i>Total</i>	2012 2011	104 126
		1 202,6 1 066,6

Sumber : Dinas Pertanian, Perkebunan, Peternakan & Keswan Kabupaten Tojo
 Source : Una-Una
Department of Agriculture, Plantation, Animal Husbandry & Animal Health of Tojo Una-Una Regency

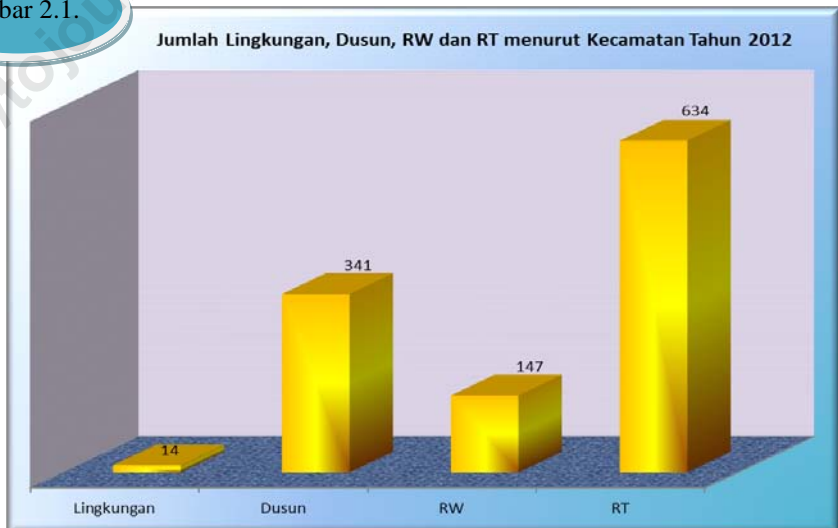
II

PEMERINTAHAN
Government

BAB II PEMERINTAHAN / GOVERNMENT

Kabupaten Tojo Una-Una merupakan kabupaten pemekaran dari Kabupaten Poso yang terbentuk pada tanggal 18 Desember 2003 berdasarkan Undang-Undang RI Nomor 32 Tahun 2003 tentang pembentukan Kabupaten Tojo Una-Una (Lembaran Negara RI Tahun 2003 Nomor 147, tambahan Lembaran Negara RI Nomor 4342). Sampai dengan tahun 2012, secara administratif Kabupaten Tojo Una-Una terdiri dari sembilan kecamatan yang menaungi 132 desa definitif dan 12 kelurahan dengan jumlah satuan lingkungan setempat setingkat sebanyak 14 Lingkungan, 341 Dusun, 147 RW dan 634 RT.

Gambar 2.1.



Sesuai dengan Undang-Undang No. 32 Tahun 2004 tentang pemerintahan daerah bahwa pemerintah daerah adalah pelaksanaan fungsi-fungsi pemerintahan daerah yang dilakukan oleh lembaga daerah yaitu pemerintah daerah dan Dewan Perwakilan Rakyat Daerah (DPRD).

DPRD kabupaten sebagai salah satu lembaga daerah yang bertugas untuk mengawasi jalannya roda pemerintahan merupakan wakil-wakil dari partai/organisasi peserta pemilihan umum. Pada tahun 2012, jumlah wakil rakyat yang duduk di kursi DPRD Kabupaten Tojo Una-Una sebanyak 25 orang yang kesemuanya adalah laki-laki. Formasi keanggotaan wakil rakyat yang duduk di DPRD Kabupaten Tojo Una-Una pada tahun 2011 terdiri dari 5 fraksi yaitu: fraksi Golongan Karya sebanyak 7 orang, fraksi Gerakan Bulan Bintang sebanyak 5 orang, fraksi Persatuan Perjuangan Hati Nurani Rakyat sebanyak 4 orang, fraksi Demokrat Perjuangan sebanyak 3 orang dan sisanya sejumlah 6 orang merupakan anggota dari fraksi Amanat Bangsa (Tabel 2.1.2). Untuk meningkatkan kinerjanya, DPRD Kabupaten Tojo Una-Una dibagi ke dalam 3 komisi yakni: Komisi A menangani Bidang Pemerintahan dan Kesra, Komisi B terkait bidang Pembangunan, dan Komisi C menangani bidang Ekonomi, Keuangan, dan Industri.

Selama tahun 2012, DPRD Kabupaten Tojo Una-Una telah mengeluarkan beberapa keputusan yaitu 20 peraturan daerah, 14 keputusan DPRD, 6 nota kesepakatan antara Pemda dan DPRD dan 8 keputusan musyawarah (Tabel 2.1.5).

Guna mendukung suksesnya program pembangunan nasional dan daerah yang bertumpu pada pembangunan desa, maka perlu diupayakan partisipasi dan swadaya masyarakat untuk melaksanakan pembangunan di berbagai bidang. Upaya tersebut telah dilaksanakan sesuai dengan skala prioritas, aspirasi, potensi dan kondisi di masing-masing daerah.

Ditinjau dari tingkat perkembangannya, desa dan kelurahan yang ada di Kabupaten Tojo Una-Una diklasifikasikan menjadi tiga kelas yaitu: desa swadaya, desa swakarya dan desa swasembada. Dari tabel 2.3.1 dapat dilihat bahwa pada tahun 2012, di Kabupaten Tojo Una-Una sudah tidak ada desa/kelurahan yang masuk kategori swadaya, sementara yang masuk kategori desa/kelurahan swakarya sebanyak 80 (55,56 persen) dan 64 desa/kelurahan swasembada (44,44 persen).

Untuk menunjang dan memperlancar kegiatan pembangunan desa/kelurahan, pemerintah daerah Kabupaten Tojo Una-Una setiap tahun mengalokasikan bantuan dana pembangunan. Alokasi dana pembangunan yang dikenal dengan nama Alokasi Dana Desa (ADD) digunakan untuk pembiayaan kegiatan administrasi dan operasional pembangunan desa. Pada tahun 2012 Alokasi Dana Desa yang terealisasi sebesar Rp. 12 995 754 820,65,- yang terserap ke 132 desa di sembilan kecamatan yang terdapat di Kabupaten Tojo Una-Una. Rincian mengenai jumlah ADD masing-masing kecamatan disajikan pada tabel 2.3.2.

Kehidupan politik di setiap daerah, pada dasarnya telah berjalan sejak dulu, tak terkecuali di Kabupaten Tojo Una-Una yang dahulunya merupakan bagian dari Kabupaten Poso. Peningkatan suhu politik di wilayah ini dimulai sejak penetapannya menjadi daerah otonom berdasarkan Undang-Undang RI Nomor 32 Tahun 2003, yang kemudian dikenal dengan sebutan Kabupaten Tojo Una-Una.

Pada tahun 2011 masyarakat Kabupaten Tojo Una-Una turut berpartisipasi aktif dalam menentukan pemimpin mereka di tingkat propinsi, yaitu melalui Pemilukada Gubernur (Pilgub) Sulawesi Tengah yang diselenggarakan tanggal 6 April 2011. Berdasarkan hasil Pilgub tersebut, diketahui terdapat 93 998 pemilih yang terdaftar dan hanya 67 914 pemilih yang menggunakan hak pilihnya. Pemilih yang menggunakan hak pilihnya terdiri dari 34 058 laki-laki 33 856 perempuan. Proses pemilihan orang nomor satu di Sulawesi Tengah yang tersebar di 330TPS dengan 121 PPS tersebut secara umum berjalan lancar meskipun terdapat beberapa permasalahan namun dapat teratasi. Seperti pemilihan kepala daerah pada umumnya, di Kabupaten Tojo Una-Una pada Pilgub Sulawesi Tengah juga diwarnai oleh para pemilih yang tidak memanfaatkan hak suaranya (golput). Persentase pemilih yang tidak menggunakan hak suaranya mencapai 26 084 pemilih atau sekitar 27,75 persen yang terdiri atas 14 108 laki-laki dan 11 976 perempuan.

Gambar 2.2.



Hasil seleksi Calon Gubernur dan Calon Wakil Gubernur yang dilakukan oleh KPUD Propinsi Sulawesi Tengah menetapkan tujuh pasangan yang akan berkompetisi untuk menjadi orang paling penting di Propinsi Sulawesi Tengah, pasangan tersebut adalah:

1. Prof. (EM) Drs. H. Aminudin Ponulele, MS dan Dr. Hj. Luciana Isbaculu, SE, MM
2. Drs. H. Sahabudin Mustafa, M.Si dan Drs. Faisar Mahmud
3. Drs. Longki Djanggola, M.Si dan H. Sudarto, SH, M.Hum
4. Ir. H. Efendy M. Afandi Lamadjido dan H. Bandjela Paliudju
5. H. Achmad Yahya, SE, MM dan Drs. H. Moh. Ma'ruf Bantilan, MM

Hasil perhitungan suara di Kabupaten Tojo Una-Una pada pemilihan ini menetapkan pasangan Drs. Longki Djanggola, M.Si dan H. Sudarto, SH, M.Si sebagai pemenang Pilgub Propinsi Sulawesi Tengah tahun 2011. Pasangan ini memperoleh dukungan sebesar 25 773 suara atau sekitar 38,14 persen, disusul kemudian oleh . Ir. H. Efendy M. Afandi Lamadjido dan H. Bandjela Paliudju sebesar 15 747 suara (23,30 persen), pasangan Prof. (EM) Drs. H. Aminudin Ponulele, MS dan Dr. Hj. Luciana Isbaculu, SE, MM memperoleh suara sebesar 14 430 (21,35 persen). Pasangan yang memperoleh suara terendah adalah H. Achmad Yahya, SE, MM dan Drs. H. Moh. Ma'ruf Bantilan, MM dengan dukungan suara sebesar 5 007 atau sekitar 7,41 persen dari total suara yang ada di Kabupaten Tojo Una-Una.

2.1 Pemerintahan Umum General Government

Tabel 2.1.1 **Nama Ibu Kota Kecamatan dan Banyaknya Desa/Kelurahan menurut Kecamatan, 2012**
Name of Sub districts Capital and Number of Villages/Urban Villages by Sub district, 2012

Kecamatan <i>Sub district</i>	Ibu Kota Kecamatan <i>Sub district Capital</i>	Jumlah Desa/Kelurahan <i>Number of Villages/Urban Villages</i>	
		Desa <i>Village</i>	Kelurahan <i>Urban Village</i>
(1)	(2)	(3)	(4)
1. Tojo Barat	Tombiano	13	-
2. Tojo	Uekuli	16	-
3. Ulubongka	Marowo	18	-
4. Ampana Tete	Tete A	20	-
5. Ampana Kota	Ampana	8	12
6. Una-Una	Wakai	19	-
7. Togean	Lebiti	15	-
8. Walea Kepulauan	Popolii	15	-
9. Walea Besar	Pasokan	8	-
Jumlah Total		132	12

Sumber : Tata Pemerintahan Sekda Kabupaten Tojo Una-Una
Source *Regional Secretary of Tojo Una-Una Regency*

Tabel 2.1.2 Jumlah Keanggotaan DPRD 2010-2014 menurut Fraksi dan Jenis Kelamin
Table Number of Local Assembly Memberships 2010-2014 by Faction and Sex

Nama Fraksi <i>Faction Name</i>	Anggota <i>Members</i>		Jumlah <i>Total</i>
	Laki-laki <i>Male</i>	Perempuan <i>Female</i>	
(1)	(2)	(3)	(4)
1. Fraksi Partai Golkar <i>Golkar Faction</i>	7	-	7
2. Fraksi PBB <i>PBB Faction</i>	5	-	5
3. Fraksi P2HR <i>P2HR Faction</i>	4	-	4
4. Fraksi Demokrat Perjuangan <i>Demokrat Perjuangan Faction</i>	3	-	3
5. Fraksi Amanat Bangsa <i>Amanat Bangsa Faction</i>	6	-	6
Jumlah <i>Total</i>	25	-	25

Sumber : Sekretariat DPRD Kabupaten Tojo Una-Una
 Source House of Parliament Secretariat of Tojo Una-Una Regency

Tabel 2.1.3 Jumlah Anggota DPRD 2010-2014 menurut Fraksi dan Tingkat Pendidikan
Table *Number of Local Assembly Memberships 2010-2014 by Faction and Education*

Nama Fraksi <i>Faction Name</i>	Pendidikan / Education				Jumlah <i>Total</i>
	S2 ke atas <i>Master and above</i>	S1 <i>Scholar</i>	Akademi <i>Diploma</i>	SMU <i>Senior High School</i>	
(1)	(2)	(3)	(4)	(5)	(6)
1. Fraksi Partai Golkar <i>Golkar Faction</i>	-	5	-	2	7
2. Fraksi PBB <i>PBB Faction</i>	-	2	-	3	5
3. Fraksi P2HR <i>P2HR Faction</i>	-	1	1	1	3
4. Fraksi Demokrat Perjuangan <i>Demokrat Perjuangan Faction</i>	-	1	-	3	4
5. Fraksi Amanat Bangsa <i>Amanat Bangsa Faction</i>	-	5	-	1	6
Jumlah <i>Total</i>	-	14	1	10	25

Sumber : Sekretariat DPRD Kabupaten Tojo Una-Una

Source : House of Parliament Secretariat of Tojo Una-Una Regency

Tabel 2.1.4 Jumlah Anggota DPRD 2010-2014 menurut Partai Politik dan Jenis Kelamin
Table Number of Local Assembly Memberships of 2010-2014 by Political Party and Sex

Nama Partai <i>Party Name</i>	Anggota <i>Member</i>		
	Laki-laki <i>Male</i>	Perempuan <i>Female</i>	Jumlah <i>Total</i>
(1)	(2)	(3)	(4)
1. PDI-P	1	-	1
2. Golkar	7	-	7
3. PPP	2	-	2
4. PAN	3	-	3
5. PBB	3	-	3
6. Partai Gerakan Indonesia Raya	2	-	2
7. Partai Demokrat	2	-	2
8. Partai Hati Nurani Rakyat	2	-	2
9. PKB	2	-	2
10. Partai Peduli Rakyat Nasional	1	-	1
Jumlah <i>Total</i>	25	-	25

Sumber : Sekretariat DPRD Kabupaten Tojo Una-Una
 Source House of Parliament Secretariat of Tojo Una-Una Regency

Tabel **2.1.5** **Jumlah Keputusan DPRD Kabupaten Tojo Una-Una menurut Jenisnya, 2010-2012**
Table *Numbers of Acts of Assembly of Tojo Una-Una Regency by Type of Act, 2010-2012*

Jenis Keputusan <i>Type of Acts</i>	Tahun / Year		
	2010	2011	2012
(1)	(2)	(3)	(4)
1. Peraturan Daerah <i>Regional Regulation</i>	13	-	20
2. Keputusan DPRD <i>DPRD Decisions</i>	24	55	14
3. Nota <i>Note</i>	4	6	6
4. Keputusan Pimpinan DPRD <i>Chief's Decision</i>	3	3	-
5. Keputusan Panitia <i>Committee Decision</i>	-	-	-
6. Musyawarah	3	8	8
7. Memorandum <i>Memorandum</i>	-	-	-
8. Panitia Anggaran <i>Budget Committee</i>	-	-	-
Jumlah <i>Total</i>	48	72	48

Sumber : Sekretariat DPRD Kabupaten Tojo Una-Una
 Source : House of Parliament Secretariat of Tojo Una-Una Regency

2.2. Pemerintahan Desa

Villages Government

Tabel 2.2.1 Jumlah Desa/Kelurahan, Desa Persiapan, dan Unit Pemukiman Transmigrasi menurut Kecamatan, 2012
Number of Villages/Urban Villages, Preparation, dan Settlement Units by Sub District, 2012

Kecamatan <i>Sub district</i>	Desa <i>Village</i>	Kelurahan <i>Urban Rural</i>	Desa Persiapan	UPT/PMST
(1)	(2)	(3)	(4)	(5)
1. Tojo Barat	13	-	-	-
2. Tojo	16	-	-	-
3. Ulubongka	18	-	-	-
4. Ampana Tete	20	-	-	-
5. Ampana Kota	8	12	-	-
6. Una-Una	19	-	-	-
7. Togean	15	-	-	-
8. Walea Kepulauan	15	-	-	-
9. Walea Besar	8	-	-	-
Jumlah	2012	132	12	-
<i>Total</i>	2011	132	12	-

Sumber : BPS Kabupaten Tojo Una-Una

Source : BPS (Statistic Office) of Tojo Una-Una Regency

Tabel 2.2.2 Jumlah Lingkungan, Dusun, RW dan RT menurut Kecamatan, 2012
Table Number of Environmental, Hamlets, Urban Neighborhoods and Neighborhoods Association by District, 2012

Kecamatan Sub district	Lingkungan Environmental	Dusun Hamlets	RW Urban Neighborhoods	RT Neighborhoods Association
(1)	(2)	(3)	(4)	(5)
1. Tojo Barat	-	43	-	-
2. Tojo	-	48	8	25
3. Ulubongka	-	45	-	92
4. Ampana Tete	-	54	70	151
5. Ampana Kota	14	23	35	181
6. Una-Una	-	41	6	49
7. Togean	-	36	-	52
8. Walea Kepulauan	-	36	20	52
9. Walea Besar	-	15	8	32
Jumlah	2012	14	341	634
<i>Total</i>	2011	14	324	678

Sumber : BPS Kabupaten Tojo Una-Una

Source : BPS (Statistic Office) of Tojo Una-Una Regency

2.3. Pembangunan Masyarakat Desa

Villagers Development

Tabel 2.3.1 Jumlah Desa/Kelurahan menurut Kecamatan dan Tingkat Klasifikasi, 2012
Number of Villages/Urban Villages by District and Classification, 2012

Kecamatan <i>Sub district</i>	Desa/ Kelurahan <i>Villages/ Urban Villages</i>	Klasifikasi <i>Classification</i>		
		Swadaya	Swakarya	Swasembada
(1)	(2)	(3)	(4)	(5)
1. Tojo Barat	13	-	4	9
2. Tojo	16	-	5	11
3. Ulubongka	18	-	10	8
4. Ampana Tete	20	-	13	7
5. Ampana Kota	20	-	2	18
6. Una-Una	19	-	18	1
7. Togean	15	-	6	6
8. Walea Kepulauan	15	-	11	4
9. Walea Besar	8	-	8	-
Jumlah 2012	144	-	80	64
<i>Total</i>	2011	144	-^r	80^r
			64^r	

Sumber : Badan Pusat Statistik Kabupaten Tojo Una-Una
Source *Empowerment of Community and Village Government Ministry of Tojo Una-Una Regency*

Tabel 2.3.2 Alokasi Dana Desa (ADD) menurut Kecamatan, 2012*Table Villages Fund Allocation by District, 2012*

Kecamatan <i>Sub district</i>	Jumlah Desa/ <i>Number of Villages</i>	Alokasi Dana Desa (Rp) <i>Villages Fund Allocation</i>
(1)	(2)	(3)
1. Tojo Barat	13	1 400 012 383,39
2. Tojo	16	1 658 822 162,68
3. Ulubongka	18	1 850 037 203,60
4. Ampana Tete	19	2 102 834 066,77
5. Ampana Kota	8	796 975 781,71
6. Una-Una	19	1 729 728 418,47
7. Togean	15	1 343 254 556,85
8. Walea Kepulauan	15	1 383 626 708,81
9. Walea Besar	8	730 463 538,37
Jumlah	132	12 995 754 820,65
<i>Total</i>	2011	4 520 000 000,00

Sumber : Badan Pemberdayaan Masyarakat dan Pemerintahan Desa
 Source : Kabupaten Tojo Una-Una
Empowerment of Community and Village Government Ministry of Tojo Una-Una Regency

2.4. Politik

Politics

Tabel 2.4.1 Jumlah Pemilih dan Jumlah Suara Pada Pemilukada Gubernur Propinsi Sulawesi Tengah 2011 menurut Kecamatan
Number of Registered Electors and Electors Who Used Their Right on Governor of Sulawesi Tengah Election 2011 by Sub District

Kecamatan <i>Sub districts</i>	Pemilih Terdaftar <i>Registered Electors</i>	Pemilih Yang Meng- gunakan Hak Pilih <i>Voted</i>	Pemilih Yang Tidak Menggu- nakan Hak Pilih <i>Not Voted</i>	Suara Votes		Jumlah Total
				Suara Sah <i>Valid Votes</i>	Suara Tidak Sah <i>Invalid Votes</i>	
(1)	(2)	(3)	(4)	(5)	(6)	(7)
1. Tojo Barat	8 066	6 344	1 722	6 264	92	6 356
2. Tojo	8 575	6 733	1 842	6 707	68	6 775
3. Ulubongka	9 983	7 609	2 374	7 574	115	7 689
4. Ampana Tete	15 705	11 196	4 509	11 134	85	11 219
5. Ampana Kota	28 217	18 513	9 704	18 457	114	18 571
6. Una-Una	8 005	6 110	1 895	6 094	49	6 143
7. Togean	6 373	4 582	1 791	4 568	35	4 603
8. Walea Kepulauan	6 541	4 815	1 726	4 775	42	4 817
9. Walea Besar	2 533	2 012	521	2 009	12	2 021
Jumlah Total	93 998	67 914	26 084	67 582	612	68 194

Sumber : Sekretariat KPUD Kabupaten Tojo Una-Una
 Source : *Secretariat Social Politic Directorate of Tojo Una-Una Regency*

Tabel 2.4.2 Jumlah Pemilih Pada Pemilukada Gubernur Propinsi Sulawesi Tengah 2011 menurut Kecamatan dan Jenis Kelamin
Table Numbers of Registered Electors on Sulawesi Tengah Governor Election 2011 by Sub District and Sex

Kecamatan <i>Sub districts</i>	Pemilih <i>Electors</i>					
	Menggunakan Hak Pilih <i>Voted</i>			Tidak Menggunakan Hak Pilih <i>Not Voted</i>		
	Laki-Laki <i>Male</i>	Perempuan <i>Female</i>	Jumlah <i>Total</i>	Laki-Laki <i>Male</i>	Perempuan <i>Female</i>	Jumlah <i>Total</i>
(1)	(2)	(3)	(4)	(5)	(6)	(7)
1. Tojo Barat	3 183	3 161	6 344	977	745	1 722
2. Tojo	3 436	3 297	6 733	1 037	805	1 842
3. Ulubongka	3 961	3 648	7 609	1 271	1 103	2 374
4. Ampana Tete	5 566	5 630	11 196	2 566	1 943	4 509
5. Ampana Kota	9 507	9 456	18 513	5 091	4 613	9 704
6. Una-Una	3 132	2 978	6 110	965	930	1 895
7. Togean	2 325	2 257	4 582	995	796	1 791
8. Walea Kepulauan	2 402	2 413	4 815	920	806	1 726
9. Walea Besar	996	1 016	2 012	286	235	521
Jumlah <i>Total</i>	34 058	33 856	67 914	14 108	11 976	26 084

Sumber : Sekretariat KPUD Kabupaten Tojo Una-Una
 Source : *Secretariat Social Politic Directorate of Tojo Una-Una Regency*

Tabel 2.4.3 Jumlah Surat Suara yang Rusak, Surat Suara yang Tidak Terpakai, Surat Suara yang Terpakai dan Jumlah TPS serta PPS pada Pemilu Gubernur Propinsi Sulawesi Tengah Tahun 2011

Table

Number of Ballot Papers Broken, Unused Ballot Papers, Used Ballot Paper and the Number of TPS and PPS on Governor Election of Sulawesi Tengah in 2011

Kecamatan Sub district	Surat Suara / Ballot Paper			TPS	PPS
	Rusak Broken	Tidak Terpakai Unused	Terpakai Used		
(1)	(2)	(3)	(4)	(5)	(6)
1. Tojo Barat	0	1 912	6 356	28	13
2. Tojo	1	2 013	6 775	32	16
3. Ulubongka	1	2 543	7 689	37	17
4. Ampana Tete	2	4 870	11 219	46	17
5. Ampana Kota	1	10 350	18 571	90	11
6. Una-Una	4	2 058	6 143	32	13
7. Togean	0	1 929	4 603	27	14
8. Walea Kepulauan	0	1 888	4 817	25	13
9. Walea Besar	1	574	2 021	13	7
Jumlah Total	10	28 137	68 194	330	121

Sumber : Sekretariat KPUD Kabupaten Tojo Una-Una

Source : Secretariat Social Politic Directorate of Tojo Una-Una Regency

Tabel 2.4.4 Jumlah dan Peringkat Perolehan Suara Sah pada Pemilukada Gubernur Menurut Pasangan Calon Gubernur dan Wakil Gubernur, 2011

Table

Number and Valid Votes Ranking of Governor of Sulawesi Tengah Province Election by Candidate, 2011

Nama Pasangan Calon <i>Name of Candidate</i>		Jumlah Suara Sah <i>Valid Votes</i>	Peringkat <i>Ranking</i>
(1)		(2)	(3)
1.	Prof. (EM) Drs. H. AMINUDIN PONULELE, MS DR. Hj. LUCIANA ISBACULU, SE, MM	14 430	3
2.	Drs. H. SAHABUDIN MUSTAFA, M.Si Drs. FAISAL MAHMUD	6 625	4
3.	Drs. LONGKI DJANGGOLA, M.Si H. SUDARTO ,SH, M.Hum	25 773	1
4.	Ir. H. EFENDY M. AFANDI LAMADJIDO H. BANDJELA PALIUDJU	15 747	2
5.	H. ACHMAD YAHYA, SE, MM Drs. H. MOH. MA'RUF BANTILAN, MM	5 007	5
Jumlah Suara <i>Total Voted</i>		67 582	

Sumber : Sekretariat KPUD Kabupaten Tojo Una-Una
Source : *Secretariat Social Politic Directorate of Tojo Una-Una Regency*



**P E N D U D U K &
K E T E N A G A K E R J A A N**
Population & Employment

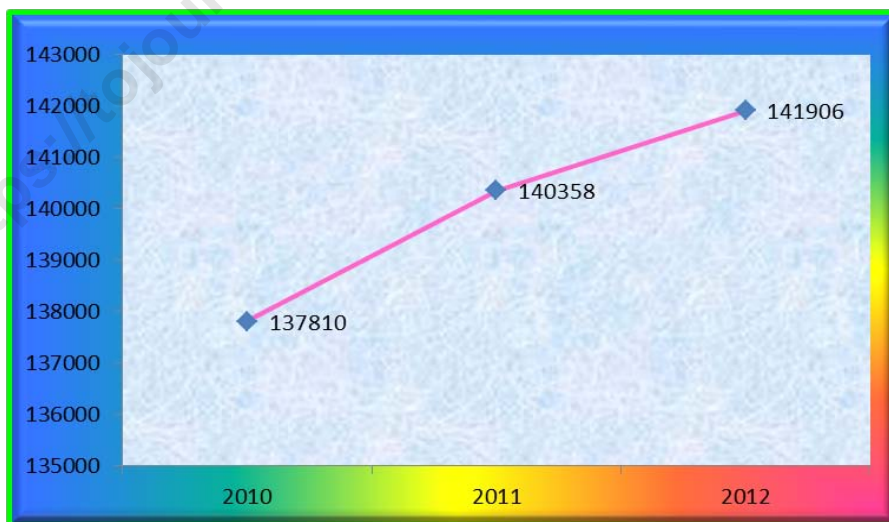
<https://tojournalakab.bps.go.id>

BAB III**PENDUDUK DAN KETENAGAKERJAAN / POPULATION AND EMPLOYMENT****3.1. Persebaran dan Kepadatan Penduduk**

Kependudukan merupakan hal yang sangat penting dalam perencanaan dan realisasi pembangunan. Penduduk memegang peranan yang sangat vital yaitu sebagai objek maupun subjek dari pembangunan itu sendiri.

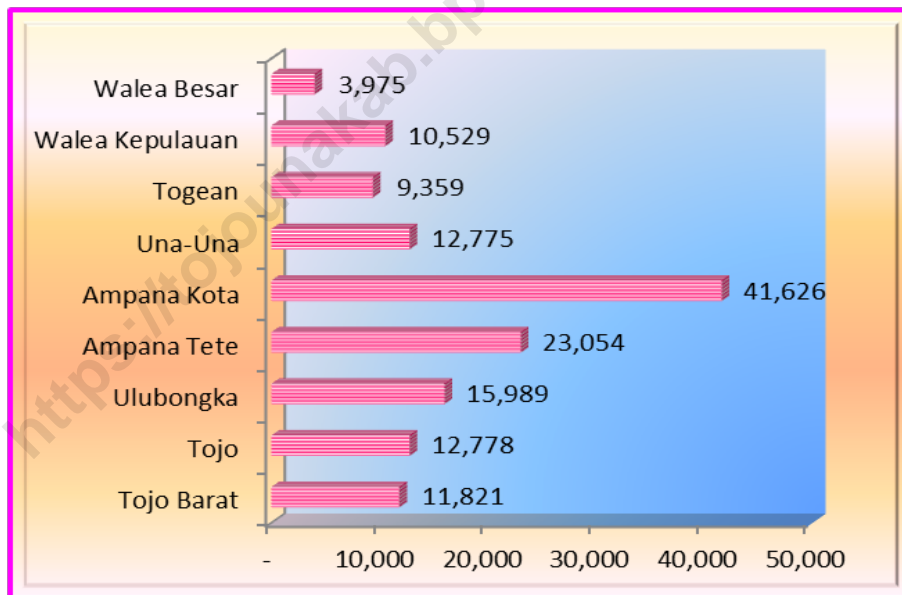
Kondisi kependudukan dapat dilihat dari tingkat kelahiran, kematian dan migrasi penduduk. Sedangkan untuk menentukan sasaran pembangunan, data kependudukan sangat diperlukan baik mengenai jumlah, jenis kelamin, struktur, komposisi maupun penyebaran/kepadatan penduduk suatu wilayah.

Gambar 3.1 Jumlah Penduduk Kabupaten Tojo Una-Una Tahun 2010-2012



Berdasarkan hasil estimasi penduduk pertengahan tahun 2012, jumlah penduduk Kabupaten Tojo Una-Una mencapai 141.906 jiwa, angka ini meningkat 1,10 persen bila dibandingkan tahun 2011. Salah satu faktor yang mendorong peningkatan jumlah penduduk adalah arus migrasi masuk yang cukup signifikan dimana sebagian besar diantara mereka adalah pendatang yang bekerja dan mencari nafkah di daerah ini.

Gambar 3.2 Jumlah Penduduk Kabupaten Tojo Una-Una Menurut Kecamatan Tahun 2012



Bila ditinjau dari persebaran penduduk, proporsi jumlah penduduk terbesar berada di Kecamatan Ampana Kota yaitu 29,33 persen, urutan kedua dan ketiga adalah Kecamatan Ampana Tete (16,25 persen) dan Kecamatan Ulubongka (11,27 persen). Sedangkan kecamatan dengan proporsi jumlah penduduknya terkecil adalah Kecamatan Walea Besar yaitu hanya 2,80 persen dari total penduduk Kabupaten Tojo Una-Una (Tabel 3.1.1).

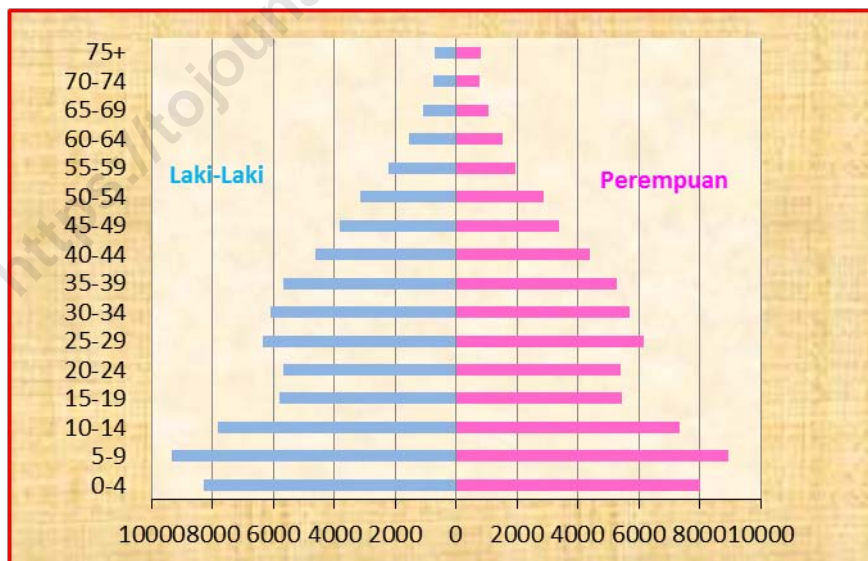
Ditinjau dari aspek kepadatan penduduk, Kecamatan Ampana Kota merupakan kecamatan yang memiliki kepadatan penduduk tertinggi yang mencapai 175 jiwa/Km². Hal ini cukup beralasan karena Kecamatan Ampana Kota adalah ibukota kabupaten yang menjadi pusat pemerintahan sekaligus pusat perekonomian. Sedangkan Kecamatan Ulubongka yang memiliki kepadatan penduduk hanya 9 jiwa/Km² merupakan kecamatan dengan kepadatan penduduk terendah. Hal ini terjadi karena Kecamatan Ulubongka merupakan kecamatan yang memiliki luas wilayah terbesar yaitu 1.767,11 Km² atau sekitar 30,89 persen dari total luas wilayah Kabupaten Tojo Una-Una (Tabel 3.1.2).

Dari total jumlah penduduk Kabupaten Tojo Una-Una tahun 2012, terdapat 72.828 jiwa penduduk laki-laki dan 69.078 jiwa penduduk perempuan dengan rasio jenis kelamin (*sex ratio*) sebesar 105. Hal ini berarti bahwa jumlah penduduk laki-laki lebih banyak dari jumlah penduduk perempuan, atau dengan kata lain setiap 105 penduduk laki-laki terdapat 100 penduduk perempuan. Dilihat dari *sex ratio*, struktur penduduk Kabupaten

Tojo Una-Una masih sama seperti tahun sebelumnya. Bila diamati pada tingkat kecamatan, angka *sex ratio* tertinggi terdapat di empat kecamatan, yaitu Kecamatan Tojo Barat (110) dan Kecamatan Ulubongka serta Kecamatan Walea Besar masing-masing sebesar 109. Sedangkan yang terendah adalah di Kecamatan Ampana Kota dan Kecamatan Walea Kepulauan sebesar 100 (Tabel 3.1.3).

Pada tahun 2012, jumlah rumah tangga di Kabupaten Tojo Una-Una adalah 31.841 rumah tangga. Dengan demikian dapat dikatakan bahwa dengan total penduduk sebesar 141.906 jiwa, maka rata-rata penduduk per rumah tangga di tahun 2012 adalah 4 orang (Tabel 3.1.4).

Gambar 3.3 Piramida Penduduk Kabupaten Tojo Una-Una Tahun 2012



Distribusi persentase tertinggi penduduk Kabupaten Tojo Una-Una menurut kelompok umur pada tahun 2012 adalah penduduk usia 5-9 tahun sebesar 18.272 jiwa atau 12,88 persen dari total penduduk kabupaten, dimana penduduk usia 5-9 tahun tergolong penduduk usia muda. Sedangkan persentase terendah adalah penduduk usia 60-64 tahun yang masih tergolong usia produktif yaitu sebesar 3.091 jiwa atau 2,18 persen dari total penduduk Kabupaten Tojo Una-Una. Secara umum, gambaran komposisi penduduk Kabupaten Tojo Una-Una tahun 2012 ditunjukkan oleh Piramida Penduduk pada Gambar 3.4. Terlihat bahwa penduduk didominasi oleh penduduk usia muda yaitu 0-14 tahun, sedangkan penduduk usia produktif (15-64 tahun) proporsinya lebih kecil. Semakin besar proporsi penduduk usia tidak produktif (penduduk usia muda dan usia tua) dibandingkan penduduk usia produktif maka semakin besar angka ketergantungan penduduk. Jika angka ketergantungan semakin besar maka semakin besar pula beban yang harus ditanggung oleh penduduk usia produktif. Hal ini berarti hambatan yang dihadapi oleh pemerintah daerah dalam upaya memacu perkembangan daerahnya juga semakin besar.

3.2. Transmigrasi

Program transmigrasi yang dicanangkan oleh pemerintah pada dasarnya bertujuan untuk mendukung pembangunan daerah, memperluas lapangan

kerja, membuka kesempatan berusaha, memperbaiki taraf hidup masyarakat serta memperkokoh persatuan dan kesatuan bangsa.

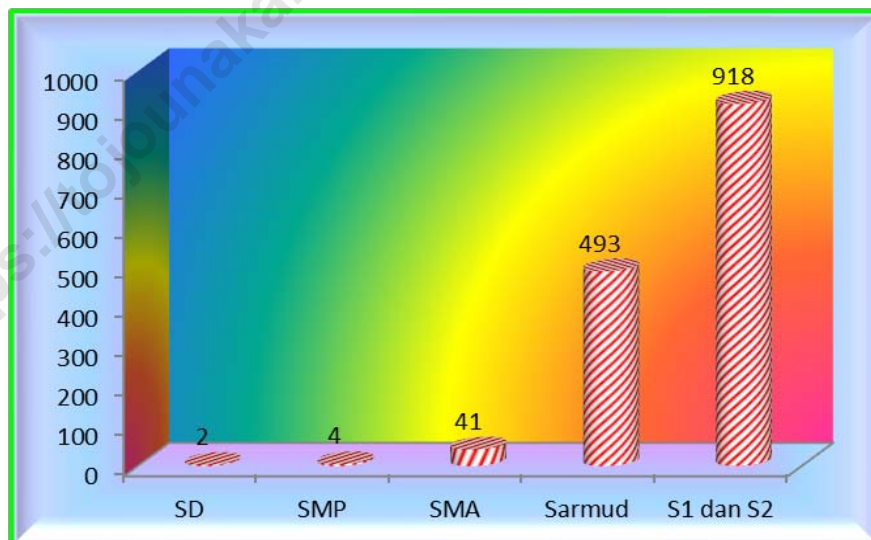
Untuk merealisasikan tujuan program tersebut, maka langkah yang ditempuh adalah melaksanakan usaha penyebaran penduduk dan pembinaan pemukiman baru yang sesuai dengan sumber daya dan lingkungan setempat. Salah satu kawasan yang menjadi tujuan dari program pemukiman dan penempatan transmigrasi ini adalah Pulau Sulawesi termasuk Propinsi Sulawesi Tengah khususnya Kabupaten Tojo Una-Una. Hingga tahun 2012 jumlah transmigran yang ditempatkan di Kabupaten Tojo Una-Una sebanyak 300 KK atau 1.210 jiwa. Para transmigran tersebut dimukimkan di wilayah Kecamatan Ampana Tete Desa Balingara dan Desa Tampabatu (Tabel 3.2.1.).

Selain dimukimkan, pemerintah juga melakukan pembinaan kepada para transmigran yang ditempatkan di Kabupaten Tojo Una-Una. Pada tahun 2012 tercatat 300 KK yang berjumlah 1.210 jiwa yang mendapatkan pembinaan dari pemerintah melalui Dinas Tenaga Kerja dan Transmigrasi Kabupaten Tojo Una-Una seperti terlihat pada Tabel 3.2.2. Para transmigran yang mendapat pembinaan dari Departemen Transmigrasi dan PPH adalah para transmigran yang bermukim Desa Balingara dan Desa Tampabatu Kecamatan Ampana Tete.

3.3. Ketenagakerjaan

Masalah ketenagakerjaan merupakan masalah klasik yang memerlukan perhatian dan keseriusan dalam setiap penanganannya. Fokus dari masalah ini adalah bagaimana menciptakan lapangan pekerjaan dan memberikan peluang bagi seseorang untuk memperoleh pekerjaan. Perencanaan dan langkah yang ditempuh untuk menangani masalah ketenagakerjaan tentunya tidak lepas dari peran data.

Gambar 3.4 Jumlah Pencari Kerja yang Terdaftar menurut Tingkat Pendidikan Kabupaten Tojo Una-Una Tahun 2012



Pada tahun 2010 jumlah pencari kerja yang terdaftar di Dinas Tenaga Kerja dan Transmigrasi Kabupaten Tojo Una-Una sebanyak 2.368 orang yang terdiri dari 947 laki-laki dan 1.421 perempuan. Ditinjau dari tingkat pendidikan, setingkat lebih tinggi dari tahun sebelumnya terlihat bahwa para pencari kerja didominasi oleh mereka yang berpendidikan Sarjana (S1 dan S2). Mereka yang berbekal pendidikan Pencari kerja yang berpendidikan tertinggi setingkat SD sudah tidak ada lagi pada tahun 2010. Data yang lebih rinci mengenai ketenagakerjaan disajikan pada Tabel 3.3.1 hingga Tabel 3.3.3.

Angka Tingkat Partisipasi Angkatan Kerja (TPAK) merupakan perbandingan antara jumlah angkatan kerja (bekerja dan penganggur) dengan jumlah penduduk usia kerja (usia 15 tahun ke atas). Angka TPAK mengindikasikan besarnya penduduk usia kerja yang aktif secara ekonomi di suatu wilayah.

Pola perkembangan TPAK sangat dipengaruhi oleh komposisi umur dan jenis kelamin. Pada umur muda perkembangan TPAK pada umumnya rendah dan pada suatu saat akan mendekati "Nol". Hal ini dimungkinkan terjadi apabila penduduk usia muda mempunyai peluang yang semakin tinggi untuk bersekolah. Demikian juga halnya dengan TPAK penduduk usia tua, semakin berkembang keadaan ekonomi suatu daerah, maka semakin kecil partisipasinya dalam angkatan kerja, karena adanya pengaturan jaminan hidup penduduk usia tua, sehingga mereka tidak perlu lagi bekerja atau

mencari pekerjaan. Sedangkan pada kelompok umur dewasa ada kecenderungan perkembangan TPAK menjadi konstan dari waktu ke waktu.

Pada tahun 2012, angka TPAK Kabupaten Tojo Una-Una tercatat sebesar 72,39. Hal ini berarti dari 100 orang penduduk Kabupaten Tojo Una-Una yang berusia 15 tahun ke atas terdapat \pm 72 orang termasuk dalam angkatan kerja. Sedangkan angka Tingkat Pengangguran Terbuka (TPT) merupakan angka yang menunjukkan penduduk usia kerja yang termasuk dalam kelompok pengangguran. Pada tahun 2012, angka TPT Kabupaten Tojo Una-Una tercatat sebesar 1,65 persen yang berarti dari 100 penduduk Kabupaten Tojo Una-Una yang termasuk dalam angkatan kerja terdapat \pm 1 orang yang menganggur (Tabel 3.3.4).

3.1. Persebaran dan Kepadatan Penduduk

Distribution and Density of Population

Tabel 3.1.1. Jumlah Penduduk menurut Kecamatan, 2012
Table 3.1.1. Number of Population by District, 2012

Kecamatan <i>District</i>	Penduduk <i>Population</i>	Persentase <i>Percentage</i>
(1)	(2)	(3)
1. Tojo Barat	11 821	8,33
2. Tojo	12 778	9,00
3. Ulubongka	15 989	11,27
4. Ampana Tete	23 054	16,25
5. Ampana Kota	41 626	29,33
6. Una-Una	12 775	9,00
7. Togean	9 359	6,60
8. Walea Kepulauan	10 529	7,42
9. Walea Besar	3 975	2,80
Jumlah <i>Total</i>	141 906	100

Sumber/ *Source* : BPS Kabupaten Tojo Una-Una
 BPS- *Statistic Office of Tojo Una-Una Regency*

Tabel **3.1.2.** **Kepadatan Penduduk menurut Kecamatan, 2012**
Table **Population Density by District, 2012**

Kecamatan <i>District</i>	Luas <i>Area</i> (Km ²)	Penduduk <i>Population</i>	Kepadatan Penduduk <i>Populaation Density</i> (Jiwa/Km ²)
(1)	(2)	(3)	(4)
1. Tojo Barat	1 092,27	11 821	11
2. Tojo	1 065,48	12 778	12
3. Ulubongka	1 767,11	15 989	9
4. Ampana Tete	796,02	23 054	29
5. Ampana Kota	237,3	41 626	175
6. Una-Una	298,07	12 775	43
7. Togean	229,51	9 359	41
8. Walea Kepulauan	151,24	10 529	70
9. Walea Besar	84,51	3 975	47
Jumlah <i>Total</i>	5 721,51	141 906	25

Sumber/ *Source* : BPS Kabupaten Tojo Una-Una
 BPS- *Statistic Office of Tojo Una-Una Regency*

Tabel 3.1.3. Jumlah Penduduk menurut Jenis Kelamin dan Rasio Jenis Kelamin menurut Kecamatan, 2012
Table Number of Population by Sex and Sex Ratio by District, 2012

Kecamatan <i>District</i>	Laki-laki <i>Male</i>	Perempuan <i>Female</i>	Rasio Jenis Kelamin <i>Sex Ratio</i>
(1)	(2)	(3)	(4)
1. Tojo Barat	6 196	5 625	110
2. Tojo	6 643	6 135	108
3. Ulubongka	8 335	7 654	109
4. Ampana Tete	11 979	11 075	108
5. Ampana Kota	20 937	20 689	101
6. Una-Una	6 502	6 273	104
7. Togean	4 861	4 498	108
8. Walea Kepulauan	5 303	5 226	101
9. Walea Besar	2 072	1 903	109
Jumlah <i>Total</i>	72 828	69 078	105

Sumber/ *Source* : BPS Kabupaten Tojo Una-Una
 BPS- *Statistic Office of Tojo Una-Una Regency*

Tabel 3.1.4. **Penduduk, Rumah Tangga dan Rata-Rata Anggota Rumahtangga menurut Kecamatan, 2012**
Table 3.1.4. Population, Households and Average Household Members by Sub District, 2012

Kecamatan <i>District</i>	Penduduk <i>Population</i>	Rumah Tangga <i>Households</i>	Rata-rata Anggota Rumahtangga <i>Average Households Member</i>
(1)	(2)	(3)	(4)
1. Tojo Barat	11 821	2 734	4
2. Tojo	12 778	3.008	4
3. Ulubongka	15 989	3 397	5
4. Ampana Tete	23 054	5 159	4
5. Ampana Kota	41 626	9 447	4
6. Una-Una	12 775	2 916	4
7. Togean	9 359	2 028	5
8. Walea Kepulauan	10 529	2 232	5
9. Walea Besar	3 975	907	4
Jumlah <i>Total</i>	2012 141 906	31 841	4
	2011 140 358	31 491^r	4

Sumber/ Source : BPS Kabupaten Tojo Una-Una
 BPS- Statistic Office of Tojo Una-Una Regency

Tabel
Table

3.1.5.

Jumlah Penduduk menurut Kelompok Umur dan Jenis Kelamin, 2012*Number of Population by Age Group and Sex, 2012*

Kelompok Umur <i>Age Group</i>	Laki-Laki <i>Male</i>	Perempuan <i>Female</i>	Jumlah <i>Total</i>
(1)	(2)	(3)	(4)
0-4	8 287	8 041	16 328
5-9	9 336	8 936	18 272
10-14	7 816	7 340	15 156
15-19	5 796	5 435	11 231
20-24	5 661	5 418	11 079
25-29	6 334	6 148	12 482
30-34	6 083	5 713	11 796
35-39	5 654	5 266	10 920
40-44	4 626	4 385	9 011
45-49	3 813	3 398	7 211
50-54	3 151	2 861	6 012
55-59	2 208	1 945	4 153
60-64	1 558	1 533	3 091
65-69	1 088	1 079	2 167
70-74	738	759	1 497
75+	679	821	1 500
Jumlah <i>Total</i>	2012	69 078	141 906
	2011	68 324	140 358

Sumber/ Source

: BPS Kabupaten Tojo Una-Una
BPS- *Statistic Office of Tojo Una-Una Regency*

Tabel **3.1.6.** **Distribusi Persentase Penduduk menurut Kelompok Umur dan Jenis Kelamin, 2012**
Table **3.1.6.** *Population Distribution Percentage by Age Group and Sex, 2012*

Kelompok Umur <i>Age Group</i>	Laki-Laki <i>Male</i>	Perempuan <i>Female</i>	Jumlah <i>Total</i>
(1)	(2)	(3)	(4)
0-4	11,38	11,64	11,51
5-9	12,82	12,94	12,88
10-14	10,73	10,62	10,68
15-19	7,96	7,87	7,91
20-24	7,77	7,84	7,81
25-29	8,70	8,90	8,80
30-34	8,35	8,27	8,31
35-39	7,76	7,62	7,70
40-44	6,35	6,35	6,35
45-49	5,24	4,92	5,08
50-54	4,33	4,14	4,24
55-59	3,03	2,82	2,93
60-64	2,14	2,22	2,18
65+	3,44	3,85	3,64
Jumlah <i>Total</i>	100,00	100,00	100,00

Sumber/ *Source* : BPS Kabupaten Tojo Una-Una
 BPS- *Statistic Office of Tojo Una-Una Regency*

3.2. Transmigrasi

Transmigration

Tabel 3.2.1. Realisasi Penempatan Transmigrasi menurut Daerah Asal dan Jenisnya Sampai Dengan Tahun 2012
Table 3.2.1. Realization of Transmigration by Regional Origin and Type, 2012

Unit Pemukiman Transmigrasi <i>Transmigration Settle Unit</i>	Umum <i>Public</i>		Swakarsa <i>Swakarsa</i>		Jumlah <i>Total</i>	
	KK	Jiwa	KK	Jiwa	KK	Jiwa
(1)	(2)	(3)	(4)	(5)	(6)	(7)
Balingara Dusun Pakanangi	100	400	-	-	100	400
TSM Padauloyo	-	-	200	810	200	810
Jumlah <i>Total</i>	100	400	200	810	300	1 210

Sumber/ *Source* : Dinas Nakertrans Kabupaten Tojo Una-Una
 : *Manpower and Transmigration Departement of Tojo Una-Una
 Regency*

Tabel 3.2.2. Jumlah Warga Transmigrasi Dalam Pembinaan Departemen Transmigrasi dan PPH menurut Kecamatan/Unit Pemukiman, 2012
Number of Transmigration Population under Founding Manpower and Transmigration Departement by Distrit/Settlement Unit, 2012

Kecamatan/UPT <i>District/Settlement Unit</i>	Kepala Keluarga <i>Head House</i>	Jumlah Jiwa <i>Number of Person</i>
(1)	(2)	(3)
Ampana Tete/UPT Balingara	100	400
Ampana Tete/TSM Padauloyo	200	810
Jumlah Total	300	1 210

Sumber/ Source : Dinas Nakertrans Kabupaten Tojo Una-Una
 : *Manpower and Transmigration Departement of Tojo Una-Una Regency*

3.3. Ketenagakerjaan *Labor Force*

Tabel 3.3.1. Jumlah Pencari Kerja yang Terdaftar dan Ditempatkan menurut Jenis Kelamin, 2012
Table Number of Job Seeker Registered and Placement by Sex, 2012

Uraian <i>Description</i>	Laki-laki <i>Male</i>	Perempuan <i>Female</i>	Jumlah <i>Total</i>
(1)	(2)	(3)	(4)
1. Sisa pencari kerja tahun lalu	1 335	1 704	3 039
2. Pencari kerja yang terdaftar	532	926	1 458
3. Ditempatkan/Pemenuhan lowongan	187	263	450
4. Dihapuskan	52	24	76
5. Pencari kerja yang belum ditempatkan	1 628	2 343	3 971
6. Sisa lowongan tahun lalu	50	5	55
7. Permintaan Lowongan	63	503	566
8. Penghapusan lowongan	40	410	450
9. Sisa lowongan belum terpenuhi	73	98	171

Sumber/ *Source* : Dinas Nakertrans Kabupaten Tojo Una-Una
Manpower and Transmigration Departement of Tojo Una-Una Regency

Tabel 3.3.2. **Jumlah Pencari Kerja yang Terdaftar Setiap Bulan menurut Tingkat Pendidikan, 2012**
Table 3.3.2. *Number of Registered Job Seeker Every Month by Education, 2012*

Bulan Month	Tingkat Pendidikan Education Level					Jumlah Total
	SD	SMP	SMA	Sarmud	S1 dan S2	
(1)	(2)	(3)	(4)	(5)	(6)	(7)
Januari	-	-	-	-	-	-
Pebruari	2	1	2	-	2	7
Maret	-	-	2	14	2	18
April	-	1	4	10	1	16
Mei	-	-	1	4	1	6
Juni	-	-	1	7	8	16
Juli	-	-	16	51	172	239
Agustus	-	-	5	386	727	1 118
September	-	-	8	1	3	12
Oktober	-	1	2	1	1	5
November	-	-	-	-	-	-
Desember	-	1	-	19	1	21
Jumlah Total	2	4	41	493	918	1 458

Sumber/ Source : Dinas Nakertrans Kabupaten Tojo Una-Una
 Manpower and Transmigration Departement of Tojo Una-Una
 Regency

Tabel 3.3.3. Jumlah Penempatan Pencari Kerja Setiap Bulan menurut Tingkat Pendidikan, 2012
Table Number of Placement Job Seeker Every by Education Level, 2012

Bulan Month	Tingkat Pendidikan Education Level					Jumlah Total
	SD	SMP	SMA	DI/II/III	S1/S2	
(1)	(2)	(3)	(4)	(5)	(6)	(7)
Januari	-	-	-	-	-	-
Pebruari	-	-	-	-	-	-
Maret	-	-	-	-	-	-
April	-	-	-	-	-	-
Mei	-	-	-	40	-	40
Juni	-	-	-	-	-	-
Juli	-	-	-	-	-	-
Agustus	-	-	-	-	-	-
September	-	-	-	-	410	410
Oktober	-	-	-	-	-	-
November	-	-	-	-	-	-
Desember	-	-	-	-	-	-
Kabupaten	-	-	-	40	410	450

Sumber/ Source : Dinas Nakertrans Kabupaten Tojo Una-Una
 : Manpower and Transmigration Departement of Tojo Una-Una Regency

Tabel 3.3.4. Distribusi Penduduk Berumur 15 Tahun ke Atas menurut Jenis Kegiatan Utama, 2012
Table Distribution of Over 15 Population by Major Occupation, 2012

Kegiatan Utama	Persentase
(1)	(2)
1. Angkatan Kerja	72,39
➤ Bekerja	98,35
➤ Pengangguran	1,65
2. Bukan Angkatan Kerja	27,61
➤ Sekolah	2,07
➤ Mengurus Rumah Tangga	78,26
➤ Lainnya	19,67
Tingkat Partisipasi Angkatan Kerja (TPAK)	72,39
Tingkat Pengangguran Terbuka (TPT)	1,65

***Diolah dari Data Sakernas 2012**

Sumber/ Source : BPS Kabupaten Tojo Una-Una
BPS- Statistic Office of Tojo Una-Una Regency



S O S I A L
Social

<https://tojournal.kab.bps.go.id>

BAB IV

SOSIAL / SOCIAL

4.1. Pendidikan dan Kebudayaan

Dunia pendidikan merupakan salah satu wahana dalam membentuk sumber daya manusia (SDM) yang mampu memecahkan permasalahan menuju kemajuan dan kesejahteraan bangsa dan negara. Oleh karena itu dukungan peningkatan sumber daya manusia yang berkualitas sangat diperlukan. Proses peningkatan kualitas sumber daya manusia yang pada gilirannya akan merupakan modal investasi manusia bagi kepentingan pembangunan suatu daerah dapat dimulai dari peningkatan kualitas dunia pendidikan. Ketersediaan sarana dan prasarana pendidikan di setiap desa/kelurahan menjadi hal mutlak, terutama untuk tingkat sekolah dasar. Salah satu bukti kepedulian pemerintah tentang pentingnya pendidikan bagi masyarakat adalah dengan dicanangkannya program wajib belajar sekolah dasar anak usia 7 – 15 tahun. Biaya SPP untuk Sekolah Dasar (SD) dan Sekolah Menengah Pertama (SMP) telah dihapuskan pemerintah demi mengurangi beban para orang tua yang ingin menyekolahkan anaknya. Bahkan biaya SPP untuk SMU/SMK Negeri di Kabupaten Tojo Una-Una juga telah dihapuskan. Di samping itu, adanya program sertifikasi, merupakan wujud kepedulian pemerintah dalam upaya meningkatkan kesejahteraan tenaga pendidik dan meningkatkan motivasi tenaga pendidik untuk memberikan yang terbaik bagi

anak didiknya sesuai dengan *reward* yang telah diberikan. Pada bagian ini disajikan gambaran sektor pendidikan formal yang ada di Kabupaten Tojo Una-Una selama tahun 2012.

Keberhasilan pengembangan dunia pendidikan sangat bergantung pada tiga hal pokok yaitu tenaga pendidik, anak didik, dan dukungan sarana prasarana pendidikan. Gambaran jelas mengenai jumlah sekolah, murid dan guru serta fasilitas pendidikan yang ada di Kabupaten Tojo Una-Una tahun 2012 dapat dilihat pada Tabel 4.1.1. hingga tabel 4.1.15.

Pada tahun 2012, jumlah sekolah, dan jumlah murid di tingkat pendidikan pra sekolah (Taman Kanak-Kanak) mengalami kenaikan dibanding tahun sebelumnya. Jumlah sekolah TK pada akhir tahun 2012 sebanyak 116 unit, jumlah ini meningkat dibandingkan dengan tahun sebelumnya yang berjumlah 115 unit. Sementara jumlah murid TK pada tahun 2012 yaitu sebanyak 4.461 anak, hal ini mengalami peningkatan sebesar 18,36 persen dari tahun 2011 dimana jumlah muridnya sebanyak 3.769 murid. Sedangkan untuk jumlah guru mengalami peningkatan dari 456 guru pada tahun 2011 meningkat menjadi 467 pada tahun 2012 ini.

Pada jenjang sekolah dasar, selama tahun 2012 menunjukkan bahwa beban pengajar di tingkat sekolah dasar rata-rata 16 orang murid untuk satu orang guru. Hal ini berarti bahwa beban pengajar mengalami kenaikan bila dibandingkan dengan beban pengajar di tahun 2011, dimana untuk satu orang guru rata-rata menghadapi 13 orang murid. Hal ini tentunya dipengaruhi oleh

adanya peningkatan kesadaran masyarakat dan peran pemerintah mengenai pentingnya pendidikan bagi anak usia sekolah. Sementara itu, jumlah gedung sekolah dasar pada tahun 2012 sebanyak 180 buah atau bertambah sebanyak 1 unit dibandingkan tahun sebelumnya.

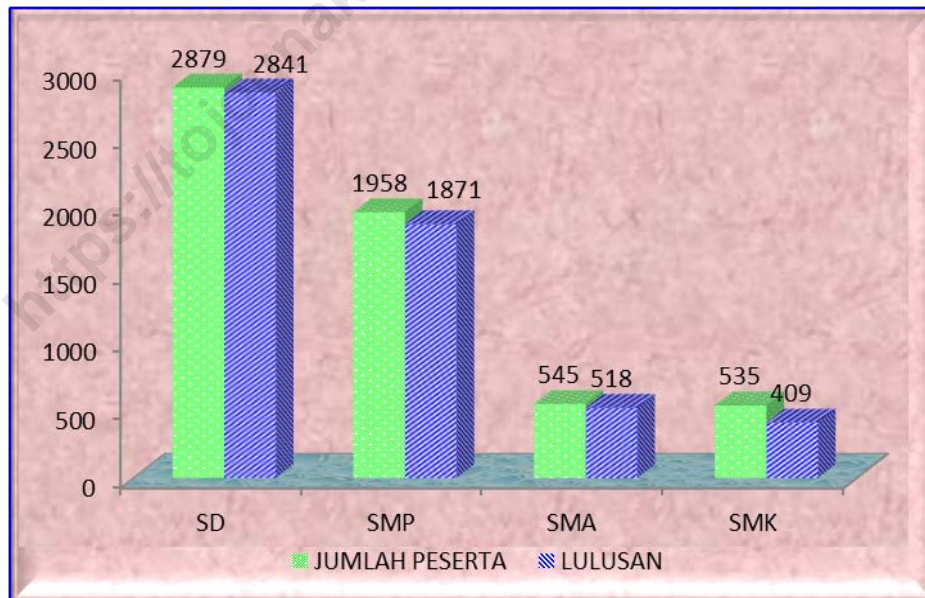
Jumlah gedung Sekolah Menengah Pertama (SMP) pada tahun 2012 sebanyak 46 unit, meningkat 58,62 persen dibandingkan tahun sebelumnya yang hanya berjumlah 29 unit. Sementara rasio murid dan guru pada tahun 2012 adalah 15 murid. Jumlah guru dan murid SMP 2012 sama-sama mengalami kenaikan masing-masing sebesar 13,97 persen dan 21,48 persen.

Untuk tingkat pendidikan menengah atas yaitu Sekolah Menengah Atas (SMA), dengan jumlah sekolah tetap, selama tahun 2012 jumlah guru SMA berkurang 16 orang atau mengalami penurunan sebesar 8,21 persen dibandingkan tahun 2011 yang berjumlah 195 orang. Sedangkan untuk Sekolah Menengah Kejuruan (SMK), pada tahun 2012 dengan jumlah gedung SMK tetap, memiliki jumlah guru sebanyak 136 orang dengan jumlah murid 1.754 orang. Apabila jumlah murid dibandingkan dengan jumlah guru maka dapat diketahui bahwa rasio guru SMA tahun 2012 sebesar 13 murid mengalami peningkatan bila dibandingkan dengan rasio tahun 2011 yang mencapai 11 murid. Untuk SMK, pada tahun 2011 rasio guru dan murid mencapai 13 murid, sedangkan pada tahun sebelumnya rasio ini mencapai 10 murid. Tingginya rasio guru terhadap murid baik SMU maupun SMK mengindikasikan bahwa jumlah anak Sekolah Menengah Atas di Kabupaten

Tojo Una-Una mengalami peningkatan, sehingga perlu diimbangi dengan peningkatan jumlah guru di masa yang akan datang.

Tingkat efisiensi penggunaan dan kecukupan sarana pendidikan dalam melakukan proses belajar mengajar dapat diukur melalui rasio jumlah murid terhadap sekolah. Pada tahun ajaran 2011/2012, ditingkat sekolah dasar angka rasionya mencapai 120 murid untuk setiap sekolah. Pada tingkat pendidikan menengah pertama rasionya sebesar 128, sedangkan rasio untuk SMA dan SMK masing-masing sebesar 382 dan 251.

Gambar 4.2 Jumlah Peserta dan Lulusan UAN Menurut Jenjang Pendidikan Kabupaten Tojo Una-Una Tahun 2012



Keberhasilan suatu lembaga pendidikan dalam melaksanakan programnya dapat dilihat dari output masing-masing lembaga pendidikan. Salah satunya adalah tingkat kelulusan siswa. Secara umum tingkat kelulusan siswa pada ujian akhir menunjukkan bahwa semakin tinggi jenjang pendidikan, angka kelulusan cenderung menurun. Berdasarkan hasil ujian yang diikuti oleh siswa pada masing-masing sekolah dapat diketahui bahwa pada tahun 2012 rata-rata angka kelulusan siswa SD di Kabupaten Tojo Una-Una mencapai 98,68 persen, mengalami penurunan yang cukup signifikan dimana pada tahun 2011 semua siswa yang mengikuti ujian dinyatakan lulus 100 persen. Rata-rata tingkat kelulusan siswa SD di Kecamatan Walea Kepulauan (96,70 persen) yang terendah di antara 9 kecamatan yang ada di Kabupaten Tojo Una-Una pada tahun 2011. (Tabel 4.1.4).

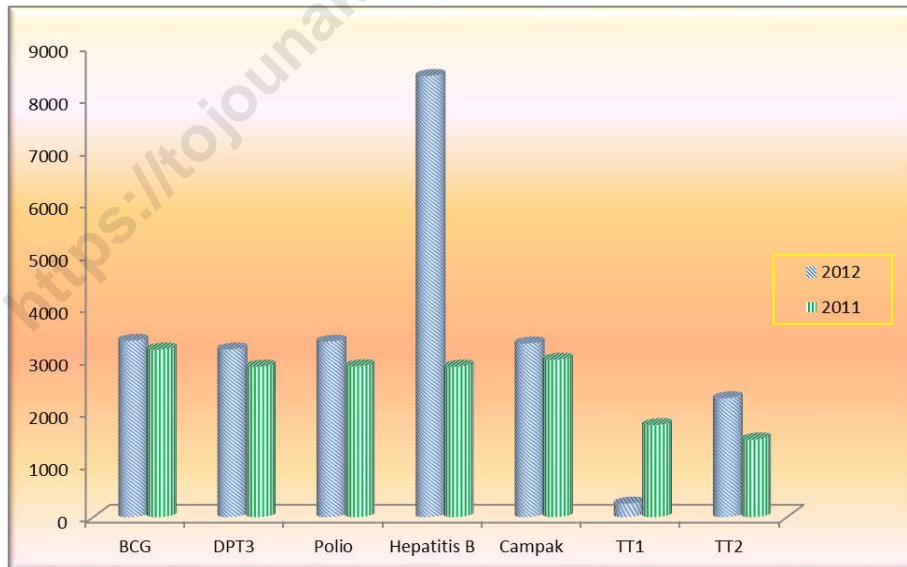
Tingkat kelulusan siswa SMP di Kabupaten Tojo Una-Una pada tahun 2012 sebesar 95,56 persen mengalami peningkatan yang sangat signifikan dibandingkan tahun 2011 yang hanya mencapai 89,98 persen (Tabel 4.1.7). Sedangkan pada jenjang pendidikan SMA dan SMK, tingkat kelulusan di tahun 2012 masing-masing mencapai 95,05 persen dan 76,45 persen, seperti disajikan pada Tabel 4.1.10 dan Tabel 4.1.11.

Gambaran jelas mengenai pendidikan di Kabupaten Tojo Una-Una pada tahun 2012 disajikan pada Tabel 4.1.1 hingga Tabel 4.1.15.

4.2. Kesehatan

Pemerintah telah melakukan upaya perbaikan kesehatan melalui peningkatan partisipasi aktif masyarakat khususnya dalam upaya pencegahan penyakit (*preventif*) melalui peningkatan pengetahuan dan kebersihan lingkungan serta budaya hidup sehat. Disamping itu, pemerintah juga melakukan upaya penyembuhan penyakit (*kuratif*) yang disertai dengan peningkatan pelayanan kesehatan masyarakat. Khusus bagi masyarakat miskin juga telah dilakukan pelayanan pengobatan gratis agar semua lapisan masyarakat mendapat pelayanan kesehatan yang memadai.

Gambar 4.3 Jumlah Peserta Vaksinasi Kabupaten Tojo Una-Una Tahun 2011-2012



Implementasi dari upaya pemerintah tersebut salah satunya dengan melakukan berbagai vaksinasi hingga ke pelosok desa yang dilakukan oleh aparat kesehatan di daerah ini. Pada tahun 2012, total peserta vaksinasi yang tersebar di sembilan kecamatan mencapai 24.221 jiwa, meningkat 33,75 persen dari tahun 2011 yang berjumlah 18.109 jiwa. Dilihat dari tabel 4.3 dibawah kenaikan signifikan terjadi pada pemberian vaksinasi Hepatitis B dimana kenaikannya mencapai 192,91 persen.

Upaya pemerintah untuk perbaikan kesehatan juga dilaksanakan melalui usaha penyediaan tenaga medis dan tenaga kesehatan lainnya yang terus digalakkan. Hal ini direalisasikan melalui penempatan tenaga dokter, bidan, serta tenaga medis lainnya baik ditingkat kecamatan hingga pedesaan. Data mengenai hal ini dapat dilihat pada Tabel 4.2.4 hingga Tabel 4.2.9.

Guna meningkatkan derajat kesehatan dan kelangsungan hidup ibu dan anak, pemerintah melalui Dinas Kesehatan juga menempatkan tenaga bidan hingga ke tingkat desa, dan dikenal dengan sebutan bidan desa. Namun, dalam melaksanakan tugas khususnya dalam menangani proses persalinan dan perawatan sesudahnya (*postnatal*), bidan desa juga dibantu oleh para dukun bayi. Hingga tahun 2012, jumlah bidan desa di Kabupaten Tojo Una-Una tercatat sebanyak 102 orang sedangkan untuk dukun bayi baik terlatih sebanyak 149 orang.

Rumah Sakit Umum Daerah (RSUD) Ampana merupakan satu-satunya rumah sakit yang ada di Kabupaten Tojo Una-Una dan dijadikan sebagai

rumah sakit rujukan dari seluruh puskesmas dan puskesmas pembantu yang ada di wilayah ini. Jumlah tenaga kesehatan yang ada di Kabupaten Tojo Una-Una pada tahun 2012 terdiri dari 22 orang dokter umum, 2 orang dokter gigi, 2 orang dokter spesialis serta 162 orang perawat dan 102 orang bidan.

Guna meningkatkan pelayanan kesehatan kepada masyarakat, Badan Rumah Sakit Umum Daerah Ampana menjalin kerjasama dengan Badan Rumah Sakit Provinsi Sulawesi Tengah khususnya dalam memenuhi kebutuhan tenaga dokter ahli yang diwujudkan melalui kunjungan tenaga dokter secara periodik maupun kunjungan secara insidental. Selain rumah sakit, jumlah fasilitas kesehatan yang ada di Kabupaten Tojo Una-Una hingga tahun 2012 mencapai 130 unit yang terdiri dari 13 puskesmas, 45 puskesmas pembantu, 7 Puskesmas non perawatan serta 65 poskesdes. Fasilitas kesehatan lainnya seperti posyandu, klinik ibu dan anak (KIA), warung obat desa, serta polindes dapat dilihat pada tabel 4.2.14. Data rinci mengenai fasilitas dan kondisi kesehatan di Kabupaten Tojo Una-Una dapat dilihat pada Tabel 4.2.1 hingga Tabel 4.2.14.

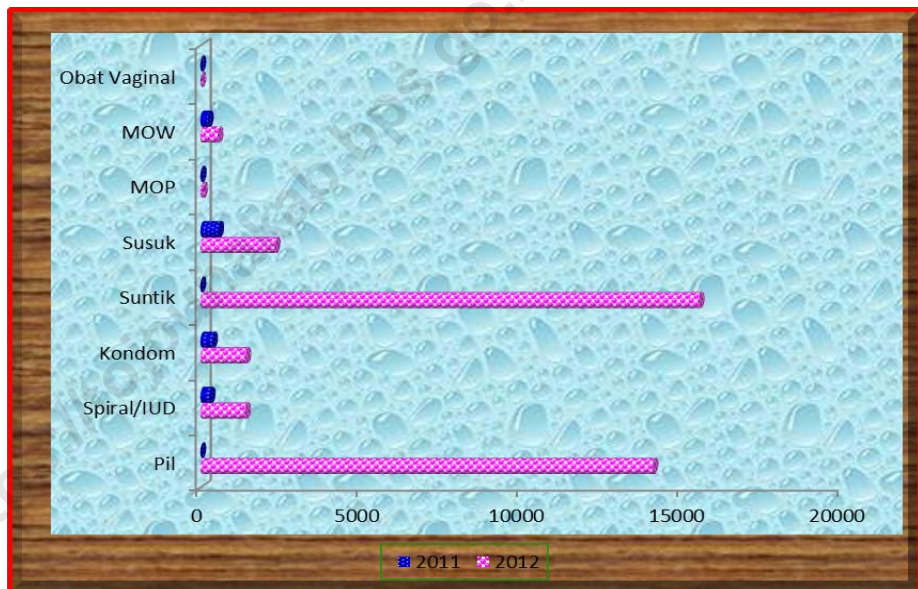
4.3. Keluarga Berencana

Pelaksanaan program Keluarga Berencana (KB) yang digalakkan hingga saat ini menunjukkan perkembangan yang cukup signifikan, dengan adanya partisipasi aktif dari berbagai pihak terutama mereka yang tergolong pasangan usia subur (PUS).

Jumlah klinik KB yang ada di Kabupaten Tojo Una-Una hingga tahun 2012 tercatat sebanyak 64 unit yang tersebar di sembilan kecamatan. Jumlah akseptor KB aktif pada tahun 2012 sebanyak 35.318 pasangan usia subur, mengalami peningkatan dibandingkan dengan tahun 2011 yang hanya 2.601 pasangan usia subur

Gambar 4.4

Jumlah Peserta KB Aktif Menurut Metode Kontrasepsi Tahun 2011-2012



Distribusi penggunaan alat/metode kontrasepsi para akseptor KB aktif yang ada di Kabupaten Tojo Una-Una pada tahun 2012 didominasi oleh penggunaan metode suntikan sebesar 43,95 persen, diikuti oleh metode pil

sebesar 39,89 persen, susuk KB/Implant sebesar 6,56 persen, dan metode spiral/IUD sebesar 3,94 persen. Sedangkan untuk tiga metode lainnya yaitu metode MOW, MOP dan kondom masing-masing sebesar 1,53 persen, 0,16 persen dan 3,98 persen. Data rinci mengenai KB disajikan pada Tabel 4.3.1 hingga Tabel 4.3.6.

4.4. Keamanan dan Ketertiban Masyarakat (Kamtibmas)

Gangguan kamtibmas berupa peristiwa kejahatan dan pelanggaran yang terjadi dan ditangani oleh Kepolisian Resort Tojo Una-Una pada tahun 2012 dilaporkan sebanyak 498 kasus dan kasus yang terselesaikan sebanyak 322 kasus atau sebesar 35,34 persen.

Sepanjang tahun 2012, dari 498 kasus yang dilaporkan, sebanyak 445 kasus merupakan peristiwa kejahatan dan sisanya 53 kasus merupakan tindakan pelanggaran. Untuk lebih jelas dapat dilihat pada tabel 4.4.1 hingga tabel 4.4.2.

Kantor Kejaksaan Negeri Ampana adalah salah satu institusi penegak hukum yang ada di daerah ini. Selama tahun 2012 instansi ini menerima sebanyak 138 kasus dan sebanyak 119 kasus telah diselesaikan. Sisa perkara yang belum diselesaikan pada tahun 2012 termasuk kumulatif dari tahun-tahun sebelumnya mencapai 35 kasus (Tabel 4.4.3 dan Tabel 4.4.4).


4.5. Keagamaan

Guna mendukung kebijakan pembangunan secara fisik, pelayanan kehidupan beragama dan kepercayaan terhadap Tuhan Yang Maha Esa (pembangunan mental spiritual) senantiasa ditumbuhkembangkan dalam membina kehidupan masyarakat serta mengatasi berbagai masalah sosial budaya yang mungkin dapat menghambat pembangunan daerah.

Gambar 4.5. menyajikan grafik mengenai komposisi penduduk Kabupaten Tojo Una-Una menurut agama yang dianutnya. Dari grafik tersebut terlihat bahwa penduduk Kabupaten Tojo Una-Una pada tahun 2012 didominasi oleh pemeluk agama Islam sebanyak 130.18 jiwa (91,74 persen), diikuti oleh pemeluk agama Kristen & Katholik sebanyak 10.145 jiwa (7,15 persen), pemeluk agama Hindu sebanyak 585 jiwa (0,41 persen) dan pemeluk agama budha sebanyak 30 orang atau sebesar 0,02 persen. Di Kabupaten Tojo Una-Una terdapat penduduk suku terasing yang masih menganut kepercayaan animisme sebanyak 958 orang atau sebesar 0,68 persen dari total penduduk.

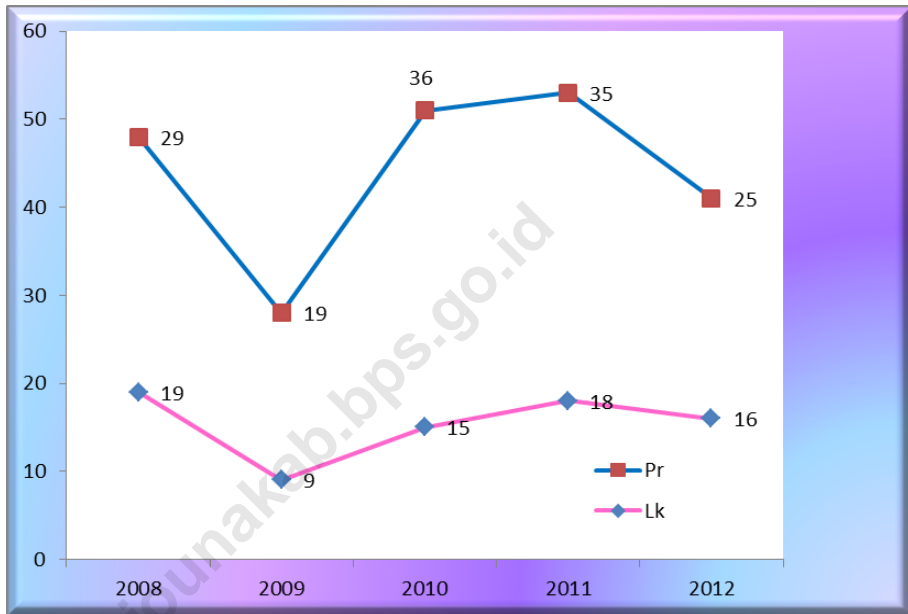
Jumlah tempat ibadah menurut agama dan kecamatan dapat dilihat pada Tabel 4.5.2. Pada tahun 2012 jumlah sarana ibadah bagi umat Islam yaitu masjid dan mushalla masing-masing sebanyak 214 buah dan 74 buah. Gereja yang menjadi tempat ibadah umat Kristen/Katholik sebanyak 48 buah, dan tempat ibadah umat Hindu sebanyak 6 buah. Selain penyediaan prasarana tempat ibadah, disiapkan pula tenaga kerohanian yang tersebar di setiap kecamatan yang dapat dilihat dalam Tabel 4.5.3.

Gambar 4.5 Jumlah Penduduk Menurut Agama Kabupaten Tojo Una-Una Tahun 2012



Banyaknya peristiwa nikah, talak, cerai dan rujuk untuk umat islam dapat dilihat pada Tabel 4.5.4. Pada tabel tersebut terlihat bahwa banyaknya peristiwa nikah yang tercatat oleh KUA di setiap kecamatan pada tahun 2012 sebanyak 1.302 pasangan nikah, sedangkan untuk peristiwa cerai, talak dan rujuk data tidak tersedia.

Gambar 4.6 Jumlah Jamaah Haji yang Diberangkatkan menurut Jenis Kelamin dan Kecamatan Tahun 2012 Kabupaten Tojo Una-Una

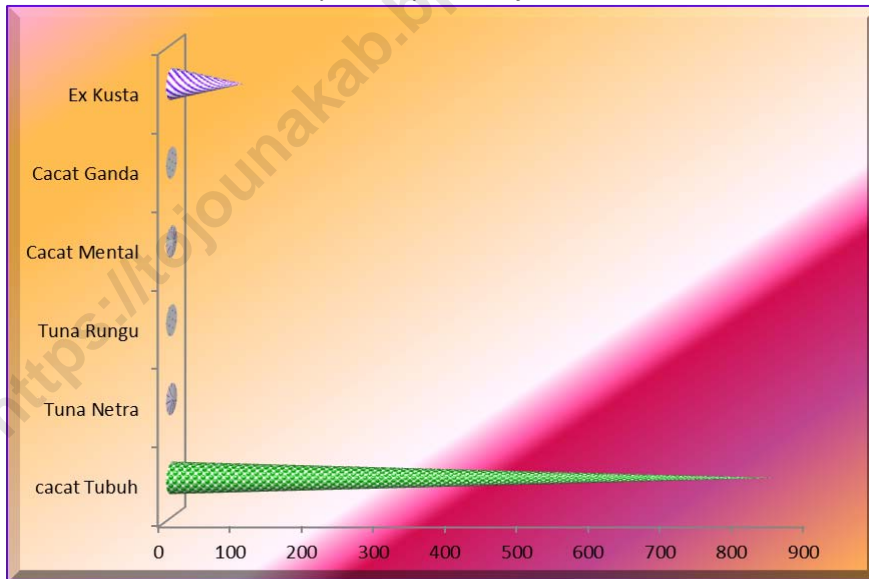


Pada Tabel 4.5.6 disajikan data mengenai jumlah jamaah haji yang diberangkatkan menurut kecamatan dan jenis kelamin. Pada musim haji tahun 2012, tercatat sebanyak 41 jamaah haji Kabupaten Tojo Una-Una yang diberangkatkan terdiri dari 16 laki-laki dan 25 perempuan. Kondisi ini mengalami penurunan sebesar 22,64 persen bila dibandingkan dengan musim haji tahun 2011 dimana total jamaah yang diberangkatkan sebanyak 53 jamaah.

4.6. Sosial Lainnya

Dalam rangka mewujudkan tata kehidupan serta kehidupan sosial yang sejahtera baik dari segi material maupun spiritual, pemerintah bersama masyarakat melaksanakan usaha untuk meningkatkan kesejahteraan sosial. Usaha ini terutama diarahkan untuk mengatasi masalah-masalah pokok dalam kesejahteraan sosial, dalam hal ini kemiskinan, ketertinggalan, keterlantaran, dan korban bencana. Bagian ini menyajikan beberapa masalah pokok sosial tersebut.

Gambar 4.7 Jumlah Penyandang Cacat Menurut Kecamatan dan Jenisnya Kabupaten Tojo Una-Una Tahun 2012



Usaha perbaikan sosial merupakan upaya untuk meningkatkan kesadaran, tanggung jawab serta kemampuan setiap warga negara untuk berperan aktif dalam pembangunan. Untuk itu telah dibentuk lembaga-lembaga sosial antara lain Tenaga Kesejahteraan Sosial Masyarakat (TKSM), PSM, TAGANA (Taruna Siaga Bancana) dan Karang Taruna. Hal ini dapat dilihat pada Tabel 4.6.1.

Penyantunan dan pembinaan terhadap penyandang cacat terus diupayakan pemerintah. Sementara itu, anak-anak yang berasal dari keluarga tidak mampu telah dibina melalui panti asuhan yang dikelola oleh swasta. Banyaknya penyandang cacat, panti asuhan dan anak yang diasuh, secara rinci di beberapa kecamatan disajikan pada Tabel 4.6.2 hingga Tabel 4.6.5

4.7. Kepegawaian

Jumlah pegawai otonom di lingkungan Pemda Kabupaten Tojo Una-Una tercatat sebanyak 4.319 pegawai yang terdiri dari 1.987 pegawai laki-laki dan 2.332 pegawai perempuan. Dari total pegawai otonom Pemda juga terdistribusi menurut golongan kepangkatan yang disajikan pada Tabel 4.7.2 dan Tabel 4.7.3.

Selain pegawai otonom yang ada di lingkungan Pemda Kabupaten Tojo Una-Una, roda pemerintahan daerah juga digerakkan oleh instansi-instansi pemerintah vertikal. Tercatat sebanyak 8 instansi vertikal dengan total

pegawai sebanyak 281 pegawai. Hal ini dapat dilihat pada Tabel 4.7.1 hingga Tabel 4.7.3.

4.8. Pariwisata

Wilayah Kabupaten Tojo Una-Una yang terdiri dari daratan dan gugusan pulau-pulau kecil nan eksotik, menyimpan potensi wisata yang luar biasa indah khususnya wisata bahari. Hal ini dibuktikan dengan penancangan Kabupaten Tojo Una-Una sebagai salah satu daerah tujuan wisata melalui jalur wisata "Makasar, Toraja, Tojo Una-Una" dan disingkat dengan MATOTO.

Dinas Pariwisata Kabupaten Tojo Una-Una mencatat sebanyak 82 obyek wisata yang tersebar di seluruh kecamatan di wilayah Kabupaten Tojo Una-Una hingga tahun 2012. Dari total obyek wisata tersebut, sebagian besar merupakan objek wisata pantai sebanyak 36 obyek. Sedangkan untuk wisata budaya dan wisata pegunungan masing-masing sebanyak 24 obyek dan 14 obyek, serta wisata hutan sebanyak 8 obyek.

Pesona alam dan keindahan bawah laut perairan Kabupaten Tojo Una-Una tidak hanya menarik simpati wisatawan domestik namun juga wisatawan asing. Tercatat hingga tahun 2012, sebanyak 2.466 wisatawan mancanegara yang telah berkunjung ke kabupaten ini. Sedangkan jumlah wisatawan domestik yang berkunjung ke obyek wisata di kabupaten ini sepanjang tahun 2012 tercatat sebanyak 3.802 orang.

Penyediaan sarana dan prasarana penunjang pariwisata yang memadai merupakan salah satu titik berat dalam pengembangan sektor pariwisata. Salah satu sarana penunjang adalah sarana akomodasi. Hingga tahun 2012, jumlah sarana akomodasi wisata yang terdapat di Kabupaten Tojo Una-Una sebanyak 51 unit akomodasi. Sarana akomodasi tersebut terdiri dari 6 hotel, 22 penginapan, 6 losmen, dan 17 *cottage*. Hal ini dapat dilihat pada Tabel 4.8.1 hingga Tabel 4.8.3.

<https://tojounakab.bps.go.id>

4.1. Pendidikan Education

Tabel 4.1.1 Jumlah Sekolah, Murid dan Guru TK menurut Kecamatan, 2012
Table Number of Schools, Pupils and Teachers of Kindergarden by Subdistricts, 2012

Kecamatan <i>Sub district</i>	Taman Kanak-Kanak <i>Kinderganden</i>	Murid <i>Pupil</i>	Guru <i>Teacher</i>
(1)	(2)	(3)	(4)
1. Tojo Barat	14	297	42
2. Tojo	14	430	53
3. Ulubongka	14	487	56
4. Ampana Tete	14	853	146
5. Ampana Kota	32	1 408	86
6. Una-Una	13	348	39
7. Togean	2	68	7
8. Walea Kepulauan	10	440	24
9. Walea Besar	3	130	14
Jumlah	2012	4 461	467
<i>Total</i>	2011	3 769	456

Sumber : Dinas Pendidikan, Pemuda dan Olahraga Kabupaten Tojo Una-Una
Source Department of Education, Youth, and Sports of Tojo Una-Una Regency

Tabel 4.1.2 Jumlah Sekolah Dasar menurut Kecamatan dan Status Sekolah, 2012

Table

Number of Primary Schools by Sub district and Status of Schools, 2012

Kecamatan Sub district	Sekolah Dasar Primary School		Jumlah Total
	Negeri Government	Swasta Non Government	
(1)	(2)	(3)	(4)
1. Tojo Barat	14	1	15
2. Tojo	20	-	20
3. Ulubongka	20	1	21
4. Ampana Tete	25	-	25
5. Ampana Kota	31	-	31
6. Una-Una	21	-	21
7. Togean	19	-	19
8. Walea Kepulauan	17	-	17
9. Walea Besar	11	-	11
Jumlah	2012	178	2
<i>Total</i>	2011	177	179

Sumber : Dinas Pendidikan, Pemuda dan Olahraga Kabupaten Tojo Una-Una
 Source : Department of Education, Youth, and Sports of Tojo Una-Una Regency

Tabel 4.1.3 Jumlah Murid dan Guru Sekolah Dasar menurut Kecamatan dan Status Sekolah, 2012

Table

Number of Pupils and Teacher of Primary Schools by Sub district and Status of Schools, 2012

Kecamatan Sub district	Negeri Government		Swasta Non Government		Jumlah Total		
	Murid Pupil	Guru Teacher	Murid Pupil	Guru Teacher	Murid Pupil	Guru Teacher	
	(1)	(2)	(3)	(4)	(5)	(6)	(7)
1. Tojo Barat	1 482	348	157	8	1 639	356	
2. Tojo	1 809	239	-	-	1 809	239	
3. Ulubongka	2 271	131	149	7	2 420	138	
4. Ampana Tete	3 487	89	229	24	3 716	113	
5. Ampana Kota	5 594	112	224	8	5 818	120	
6. Una-Una	2 230	147	-	-	2 230	147	
7. Togean	1 825	101	-	-	1 825	101	
8. Walea Kepulauan	1 863	92	-	-	1 863	92	
9. Walea Besar	692	71	-	-	692	71	
Jumlah	2012	21 253	1 330	759	47	22 012	1 377
<i>Total</i>	2011	21 161	1 657	306	18	21 467	1 675

Sumber : Dinas Pendidikan, Pemuda dan Olahraga Kabupaten Tojo Una-Una
Source : Department of Education, Youth, and Sports of Tojo Una-Una Regency

Tabel 4.1.4 Jumlah Peserta dan Lulusan Ujian Akhir Sekolah Dasar menurut Kecamatan, 2012

Table

Number of Participant Test and Graduate Student of Primary Schools by Sub district and Status of Schools, 2012

Kecamatan Sub district	Peserta Participant	Lulusan Graduate	Persentase Percentage
(1)	(2)	(3)	(4)
1. Tojo Barat	245	243	99,18
2. Tojo	278	274	98,56
3. Ulubongka	288	280	97,22
4. Ampana Tete	450	448	99,56
5. Ampana Kota	809	802	99,13
6. Una-Una	309	304	98,38
7. Togean	189	186	98,41
8. Walea Kepulauan	212	205	96,70
9. Walea Besar	99	99	100,00
Jumlah	2 879	2 841	98,68
<i>Total</i>	2 535	2 535	100,00

Sumber : Dinas Pendidikan, Pemuda dan Olahraga Kabupaten Tojo Una-Una
Source : Department of Education, Youth, and Sports of Tojo Una-Una Regency

Tabel 4.1.5 Jumlah Sekolah (S), Pelajar (P) dan Guru (G) SMP menurut Kecamatan dan Status Sekolah, 2012

Number of Schools (S), Student (P), and Teacher(G) of Junior High Schools by Sub district and Status of Schools, 2012

Kecamatan Sub district	Negeri Government			Swasta Non Government			Jumlah Total			
	S	P	G	S	P	G	S	P	G	
(1)	(2)	(3)	(4)	(5)	(6)	(7)	(8)	(9)	(10)	
1. Tojo Barat	3	396	24	1	92	8	4	488	32	
2. Tojo	5	528	39	-	-	-	5	528	39	
3. Ulubongka	5	463	37	1	43	5	6	506	42	
4. Ampana Tete	7	897	59	-	-	-	7	897	5	
5. Ampana Kota	6	1 817	113	2	99	27	8	1 916	140	
6. Una-Una	5	689	27	-	-	-	5	689	27	
7. Togean	2	197	10	-	-	-	2	197	10	
8. Walea Kepulauan	5	333	32	1	88	1	5	421	43	
9. Walea Besar	3	252	8	-	-	-	3	252	8	
Jumlah	2012	41	5 572	349	5	322	51	46	5 894	400
<i>Total</i>	2011	26	4 672	322	3	180	35	29	4 852	351

Sumber : Dinas Pendidikan, Pemuda dan Olahraga Kabupaten Tojo Una-Una
Source : Department of Education, Youth, and Sports of Tojo Una-Una Regency

Tabel 4.1.6 Jumlah Murid dan Guru SMP Terbuka dan Satu Atap menurut Status Sekolah dan Kecamatan Tahun 2012
Table

Number of Student and Teacher of Open and One Stop Junior High School by Sub district and Status, 2012

Kecamatan Sub district	Negeri Government		Swasta Non Government		Jumlah Total	
	Murid Pupil	Guru Teacher	Murid Pupil	Guru Teacher	Murid Pupil	Guru Teacher
	(2)	(3)	(4)	(5)	(6)	(7)
1. Tojo Barat	145	15	-	-	145	15
2. Tojo	19	8	-	-	19	8
3. Ulubongka	97	7	-	-	97	7
4. Ampana Tete	94	18	-	-	94	18
5. Ampana Kota	19	10	-	-	19	10
6. Una-Una	116	26	-	-	116	26
7. Togean	31	9	-	-	31	9
8. Walea Kepulauan	79	13	-	-	79	13
9. Walea Besar	83	13	-	-	83	13
Jumlah	2012	683	119	-	683	119
<i>Total</i>	2011	561	78	-	516	78

Sumber : Dinas Pendidikan, Pemuda dan Olahraga Kabupaten Tojo Una-Una
 Source : Department of Education, Youth, and Sports of Tojo Una-Una Regency

Tabel 4.1.7 Peserta dan Lulusan Ujian Akhir SMP menurut Kecamatan dan Status Sekolah, 2012
Number of Participant Test and Graduate Student of Junior High Schools by Sub district and Status of Schools, 2012

Kecamatan Sub district	Negeri Government		Swasta Non Government		Jumlah Total			
	Peserta Participant	Lulusan Graduate	Peserta Participant	Lulusan Graduate	Peserta Participant	Lulusan Graduate	%	
(1)	(2)	(3)	(4)	(5)	(6)	(7)	(8)	
1. Tojo Barat	118	102	48	38	166	140	84.34	
2. Tojo	150	150	50	50	200	200	100.00	
3. Ulubongka	150	150	25	25	175	175	100.00	
4. Ampana Tete	274	274	41	39	315	313	99.37	
5. Ampana Kota	549	520	118	118	667	638	95.65	
6. Una-Una	150	148	21	21	171	169	98.83	
7. Togean	58	58	11	11	69	69	100.00	
8. Walea Kepulauan	62	58	34	33	96	91	94.79	
9. Walea Besar	74	73	25	3	99	76	76.77	
Jumlah Total	2012	1 585	1 533	373	338	1 958	1 871	95,56
	2011	1 606	1 458	140	113	1 746	1 571	89,98

Sumber : Dinas Pendidikan, Pemuda dan Olahraga Kabupaten Tojo Una-Una
 Source : Department of Education, Youth, and Sports of Tojo Una-Una Regency

Tabel 4.1.8 Jumlah Sekolah (S), Pelajar (P) dan Guru (G) SMA menurut Kecamatan dan Status Sekolah, 2012
Table Number of Schools (S), Student(P), and Teacher (G) of Senior High Schools by Sub district and Status of Schools, 2012

Kecamatan Sub district	Negeri Government			Swasta Non Government			Jumlah Total			
	S	P	G	S	P	G	S	P	G	
(1)	(2)	(3)	(4)	(5)	(6)	(7)	(8)	(9)	(10)	
1. Tojo Barat	-	-	-	-	-	-	-	-	-	
2. Tojo	1	497	27	-	-	-	1	497	27	
3. Ulubongka	1	134	15	-	-	-	1	134	15	
4. Ampana Tete	1	134	10	-	-	-	1	134	10	
5. Ampana Kota	1	797	51	1	43	19	1	840	70	
6. Una-Una	1	461	24	-	-	-	1	461	24	
7. Togean	-	-	-	-	-	-	-	-	-	
8. Walea Kepulauan	1	228	33	-	-	-	1	228	33	
9. Walea Besar	-	-	-	-	-	-	-	-	-	
Jumlah	2012	6	2 251	160	1	43	19	6	2 294	179
<i>Total</i>	2011	6^r	2 213	195	-	-	-	6^r	2 213	195

Sumber : Dinas Pendidikan, Pemuda dan Olahraga Kabupaten Tojo Una-Una
 Source Department of Education, Youth, and Sports of Tojo Una-Una Regency

Tabel 4.1.9 Sekolah (S), Pelajar (P) dan Guru (G) SMK menurut Kecamatan dan Status Sekolah, 2012
Number of Schools (S), Student (P), and Teacher (G) of Vocational School by Sub district and Status of Schools, 2012

Kecamatan Sub district	Negeri Government			Swasta Non Government			Jumlah Total			
	S	P	G	S	P	G	S	P	G	
(1)	(2)	(3)	(4)	(5)	(6)	(7)	(8)	(9)	(10)	
1. Tojo Barat	1	151	18	-	-	-	1	151	18	
2. Tojo	-	-	-	-	-	-	-	-	-	
3. Ulubongka	-	-	-	-	-	-	-	-	-	
4. Ampana Tete	1	132	18	-	-	-	1	132	18	
5. Ampana Kota	4	1 033	89	1	438	11	5	1 471	100	
6. Una-Una	-	-	-	-	-	-	-	-	-	
7. Togean	-	-	-	-	-	-	-	-	-	
8. Walea Kepulauan	-	-	-	-	-	-	-	-	-	
9. Walea Besar	-	-	-	-	-	-	-	-	-	
Jumlah	2012	6	1 316	125	1	438	11	7	1 754	136
<i>Total</i>	2011	6	1 335	152	1	438	32	7	1 773	184

Sumber : Dinas Pendidikan, Pemuda dan Olahraga Kabupaten Tojo Una-Una
 Source Department of Education, Youth, and Sports of Tojo Una-Una Regency

Tabel 4.1.10 Jumlah Peserta dan Lulusan Ujian Akhir SMA menurut Kecamatan dan Status Sekolah, 2012
Table Number of Participant Test and Graduate Student of Senior High Schools by Sub district and Status of Schools, 2012

Kecamatan Sub district	Negeri Government			Swasta Non Government		
	Peserta Participant	Lulusan Graduate	%	Peserta Participant	Lulusan Graduate	%
(1)	(2)	(3)	(4)	(5)	(6)	(7)
1. Tojo Barat	-	-	-	-	-	-
2. Tojo	110	110	100	-	-	-
3. Ulubongka	34	34	100	-	-	-
4. Ampana Tete	41	41	100	-	-	-
5. Ampana Kota	225	225	100	-	-	-
6. Una-Una	93	88	94,62	-	-	-
7. Togean	-	-	-	-	-	-
8. Walea Kepulauan	42	20	47,62	-	-	-
9. Walea Besar	-	-	-	-	-	-
Jumlah Total	2012	545	518	95,05	-	-
	2011	542	501	92,44	-	-

Sumber : Dinas Pendidikan, Pemuda dan Olahraga Kabupaten Tojo Una-Una
 Source Department of Education, Youth, and Sports of Tojo Una-Una Regency

Tabel 4.1.11 Peserta dan Lulusan Ujian Akhir SMK menurut Kecamatan dan Status Sekolah, 2012
Participant Test and Graduate Student of Vocational School by Sub district and Status of School, 2012

Kecamatan Sub district	Negeri Government			Swasta Non Government			
	Peserta Participant	Lulusan Graduate	%	Peserta Participant	Lulusan Graduate	%	
(1)	(2)	(3)	(4)	(5)	(6)	(7)	
1. Tojo Barat	69	57	82,61	-	-	-	
2. Tojo	-	-	-	-	-	-	
3. Ulubongka	-	-	-	-	-	-	
4. Ampana Tete	50	45	90,00	-	-	-	
5. Ampana Kota	302	232	76,82	114	75	65,79	
6. Una-Una	-	-	-	-	-	-	
7. Togean	-	-	-	-	-	-	
8. Walea Kepulauan	-	-	-	-	-	-	
9. Walea Besar	-	-	-	-	-	-	
Jumlah	2012	421	334	79,33	114	75	69,44
<i>Total</i>	2011	347	291	83,86	130	113	86,92

Sumber : Dinas Pendidikan, Pemuda dan Olahraga Kabupaten Tojo Una-Una
 Source : Department of Education, Youth, and Sports of Tojo Una-Una Regency

Tabel 4.1.12 Jumlah Sekolah, Pembina, dan Murid Taman Bermain/Play Group menurut Kecamatan, 2012
Table Number of School, Trustees, and Students of Playground / Play Group by Sub district, 2012

Kecamatan Sub district	Sekolah Schools	Pembina Trustees	Murid Pupils
(1)	(2)	(3)	(4)
1. Tojo Barat	3	...	82
2. Tojo	8	...	181
3. Ulubongka	1	...	14
4. Ampana Tete	6	...	129
5. Ampana Kota	30	...	569
6. Una-Una	13	...	308
7. Togean	6	...	171
8. Walea Kepulauan	13	...	147
9. Walea Besar	3	...	71
Jumlah <i>Total</i>	83	...	1 672
	54	54	1 348

Sumber : Dinas Pendidikan, Pemuda dan Olahraga Kabupaten Tojo Una-Una
 Source Department of Education, Youth, and Sports of Tojo Una-Una Regency

Tabel 4.1.13 Jumlah Sekolah, Guru dan Murid Sekolah Luar Biasa (SLB) menurut Kecamatan, 2012

Table

Number of School, Teacher and Student of Special School by Sub district, 2012

Kecamatan Sub district		Sekolah School	Guru Teacher	Murid Student
(1)		(2)	(3)	(4)
1. Tojo Barat		-	-	-
2. Tojo		-	-	-
3. Ulubongka		-	-	-
4. Ampana Tete		-	-	-
5. Ampana Kota		1	1	36
6. Una-Una		-	-	-
7. Togean		-	-	-
8. Walea Kepulauan		-	-	-
9. Walea Besar		-	-	-
Jumlah Total	2012	1	1	36
	2011	1	6	36

Sumber : Dinas Pendidikan, Pemuda dan Olahraga Kabupaten Tojo Una-Una
Source : Department of Education, Youth, and Sports of Tojo Una-Una Regency

Tabel 4.1.14 Jumlah Sekolah (S), Guru (G) dan Pelajar (P) Madrasah Ibtidaiyah, Madrasah Tsanawiyah dan Madrasah Aliyah Negeri menurut Kecamatan, 2011

Number of Schools (S), Teacher (G) and Students (P) of Islamic Elementary School, Islamic Junior Secondary school and Islamic Senior High School by Sub district, 2011

Kecamatan Sub district	Madrasah Ibtidaiyah Islamic Elementary School			Madrasah Tsanawiyah Islamic Junior Secondary School			Madrasah Aliyah Islamic Senior High School			
	S	P	G	S	P	G	S	P	G	
(1)	(2)	(3)	(4)	(5)	(6)	(7)	(8)	(9)	(10)	
1. Tojo Barat	0	0	0	0	0	0	0	0	0	
2. Tojo	0	0	0	0	0	0	0	0	0	
3. Ulubongka	0	0	0	0	0	0	0	0	0	
4. Ampana Tete	0	0	0	0	0	0	1	171	19	
5. Ampana Kota	1	239	16	1	147	15	0	0	0	
6. Una-Una	0	0	0	0	0	0	0	0	0	
7. Togean	0	0	0	0	0	0	0	0	0	
8. Walea Kepulauan	0	0	0	0	0	0	0	0	0	
9. Walea Besar	0	0	0	0	0	0	0	0	0	
Jumlah	2011	1	239	16	1	147	15	1	171	19
<i>Total</i>	2009	1	251	9	-	-	-	1	82	11

Sumber : Dinas Pendidikan, Pemuda dan Olahraga Kabupaten Tojo Una-Una
Source Department of Education, Youth, and Sports of Tojo Una-Una Regency

Tabel 4.1.15 Jumlah Sekolah (S), Pelajar (P) dan Guru (G) Madrasah Ibtidaiyah, Madrasah Tsanawiyah dan Madrasah Aliyah Swasta menurut Kecamatan Tahun 2011

Number of Schools (S), Teacher (G) and Students (P) of Private Islamic Elementary School, Islamic Junior Secondary school and Islamic Senior High School by Sub district, 2011

Kecamatan Sub district	Madrasah Ibtidaiyah <i>Islamic Elementary School</i>			Madrasah Tsanawiyah <i>Islamic Junior Secondary School</i>			Madrasah Aliyah <i>Islamic Senior High School</i>			
	S	P	G	S	P	G	S	P	G	
(1)	(2)	(3)	(4)	(5)	(6)	(7)	(8)	(9)	(10)	
1. Tojo Barat	1	50	9	1	85	13	1	27	16	
2. Tojo	1	40	14	2	180	29	1	62	13	
3. Ulubongka	0	0	0	1	121	21	0	0	0	
4. Ampana Tete	4	268	33	3	277	45	1	40	13	
5. Ampana Kota	2	216	20	3	339	58	2	212	41	
6. Una-Una	1	60	6	1	113	15	0	0	0	
7. Togean	0	0	0	1	45	13	0	0	0	
8. Walea Kepulauan	0	0	0	1	57	14	1	35	17	
9. Walea Besar	0	0	0	0	0	0	0	0	0	
Jumlah Total	2011	9	634	82	13	1 217	208	6	376	100
	2009	5	363	43	14	995	141	4	307	36

Sumber : Dinas Pendidikan, Pemuda dan Olahraga Kabupaten Tojo Una-Una
Source : Department of Education, Youth, and Sports of Tojo Una-Una Regency

4.2. Kesehatan Health

Tabel 4.2.1 Jumlah Fasilitas Kesehatan menurut Kecamatan, 2012
Table Number of Health Facilities by Sub districts, 2012

Kecamatan Sub district	RSU Pemerintah Government Hospital	Puskesmas Local Govt. Clinic		
		Induk Center	Pembantu Auxiliary	
(1)	(2)	(3)	(4)	
1. Tojo Barat	-	2	3	
2. Tojo	-	1	6	
3. Ulubongka	-	1	9	
4. Ampana Tete	-	2	10	
5. Ampana Kota	1	2	3	
6. Una-Una	-	1	3	
7. Togean	-	1	6	
8. Walea Kepulauan	-	2	3	
9. Walea Besar	-	1	2	
Jumlah <i>Total</i>	2012 2011	1 1	13 13	45 46

Sumber : Dinas Kesehatan Kabupaten Tojo Una-Una
Source Department of Health of Tojo Una-Una Regency

Tabel 4.2.2 Jumlah Tempat Tidur di RSUD Pemerintah dan Puskesmas Perawatan menurut Kecamatan, 2012

Number of Beds Facility at Public Hospital and Local Govt. Clinic by Sub districts, 2012

Kecamatan Sub district	RSU Pemerintah <i>Government Hospital</i>		Puskesmas Perawatan <i>Local Govt. Clinic</i>	
	Rumah Sakit <i>Hospital</i>	Tempat Tidur <i>Bed Facility</i>	Puskesmas <i>Local Govt. Clinic</i>	Tempat Tidur <i>Bed Facility</i>
(1)	(2)	(3)	(4)	(5)
1. Tojo Barat	-	-	1	3
2. Tojo	-	-	1	10
3. Ulubongka	-	-	1	9
4. Ampana Tete	-	-	1	4
5. Ampana Kota	1	116	-	-
6. Una-Una	-	-	1	6
7. Togean	-	-	-	-
8. Walea Kepulauan	-	-	1	4
9. Walea Besar	-	-	-	-
Jumlah	2012	116	6	36
<i>Total</i>	2011	72	6	40

Sumber : Dinas Kesehatan Kabupaten Tojo Una-Una
 Source : Department of Health of Tojo Una-Una Regency

Tabel 4.2.3 Banyaknya Peserta Vaksinasi menurut Kecamatan, 2012
Table Number of Vaccinated Participant by Sub districts, 2012

Kecamatan <i>Sub district</i>	BCG	DPT3	Polio	Hepatitis B	
(1)	(2)	(3)	(4)	(5)	
1. Tojo Barat	230	244	239	669	
2. Tojo	464	546	527	1219	
3. Ulubongka	293	267	268	625	
4. Ampana Tete	593	477	538	1 380	
5. Ampana Kota	1 035	886	946	2 719	
6. Una-Una	260	220	249	456	
7. Togean	200	204	204	463	
8. Walea Kepulauan	210	265	286	658	
9. Walea Besar	87	98	99	244	
Jumlah <i>Total</i>	2012	3 372	3 207	3 356	8 433
	2011	3 207	2 879	2 885	2 879

Sumber : Dinas Kesehatan Kabupaten Tojo Una-Una
 Source : Department of Health of Tojo Una-Una Regency

Lanjutan Tabel 4.2.3.

Continued Table

Kecamatan Sub district	Campak	TT1		TT2		
		Caten	Bumil	Caten	Bumil	
(1)	(2)	(3)	(4)	(5)	(6)	
1. Tojo Barat	233	21	4	26	20	
2. Tojo	447	82	0	213	235	
3. Ulubongka	312	0	0	173	36	
4. Ampana Tete	524	39	0	323	280	
5. Ampana Kota	898	29	1	354	296	
6. Una-Una	299	0	0	0	0	
7. Togean	205	6	18	53	22	
8. Walea Kepulauan	317	32	26	114	91	
9. Walea Besar	85	0	1	13	25	
Jumlah	2012	3320	209	50	1269	1 005
<i>Total</i>	2011	3 011	1 761	...	1 487	...

Sumber : Dinas Kesehatan Kabupaten Tojo Una-Una
 Source : Department of Health of Tojo Una-Una Regency

Tabel 4.2.4 Banyaknya Tenaga Dokter Menurut Kecamatan, 2012
Table Number of Public Health Personnel by Sub Districts, 2012

Kecamatan Sub District	Dokter Umum Doctor	Dokter Gigi Dentist	Dokter Spesialis Specialist
(1)	(2)	(3)	(4)
1. Tojo Barat	1	-	-
2. Tojo	1	-	-
3. Ulubongka	2	-	-
4. Ampana Tete	2	-	-
5. Ampana Kota	16	2	2
6. Una-Una	-	-	-
7. Togean	-	-	-
8. Walea Kepulauan	-	-	-
9. Walea Besar	-	-	-
Jumlah	2012	22	2
	2011	22	2

Sumber : Dinas Kesehatan Kabupaten Tojo Una-Una
 Source : Department of Health of Tojo Una-Una Regency

Tabel 4.2.5 Banyaknya Tenaga Farmasi Menurut Kecamatan dan Tingkat Pendidikan, 2012
Number of Pharmacy Personnel by Sub districts and Education, 2012

Kecamatan <i>Sub district</i>	Tenaga Farmasi <i>Pharmacy Personnel</i>				Jumlah <i>Total</i>
	Apoteker <i>pharmacist</i>	Sarjana <i>Scholar</i>	Diploma III <i>3rd Diploma</i>	Asisten Apoteker <i>Assistant</i>	
(1)	(2)	(3)	(4)	(5)	(6)
1. Tojo Barat	-	-	-	-	-
2. Tojo	-	-	1	-	1
3. Ulubongka	-	-	-	-	-
4. Ampana Tete	1	-	1	-	2
5. Ampana Kota	6	7	12	1	26
6. Una-Una	-	-	1	-	1
7. Togean	-	-	1	-	1
8. Walea Kepulauan	-	-	1	-	1
9. Walea Besar	-	1	-	-	1
Jumlah <i>Total</i>	2012	7	8	17	33
	2011	3	7	16	26

Sumber : Dinas Kesehatan Kabupaten Tojo Una-Una
 Source : *Department of Health of Tojo Una-Una Regency*

Tabel 4.2.6 Banyaknya Tenaga Gizi Menurut Kecamatan dan Tingkat Pendidikan, 2012
Number of Nutrition Personnel by Sub district and Education, 2012

Kecamatan <i>Sub district</i>	Tenaga Gizi <i>Nutrition Personnel</i>			
	Sarjana <i>Scholar</i>	Diploma III <i>3rd Diploma</i>	Diploma I <i>1st Diploma</i>	Jumlah <i>Total</i>
(1)	(2)	(3)	(4)	(5)
1. Tojo Barat	-	-	-	-
2. Tojo	-	1	-	1
3. Ulubongka	-	-	-	-
4. Ampana Tete	-	2	-	2
5. Ampana Kota	-	8	2	10
6. Una-Una	-	-	-	-
7. Togeang	-	-	-	-
8. Walea Kepulauan	-	1	-	1
9. Walea Besar	-	1	-	1
Jumlah <i>Total</i>	2012	13	2	15
	2011	3	-	15

Sumber : Dinas Kesehatan Kabupaten Tojo Una-Una
 Source : *Department of Health of Tojo Una-Una Regency*

Tabel 4.2.7 Banyaknya Tenaga Keperawatan Menurut Kecamatan dan Tingkat Pendidikan, 2012
Table *Number of Nursing Personnel by Sub Districts and Education, 2012*

Kecamatan <i>Sub District</i>	Perawat <i>Nurse</i>			Jumlah <i>Total</i>
	Sarjana <i>Scholar</i>	Diploma-III <i>3rd Diploma</i>	SPK	
(1)	(2)	(3)	(4)	(5)
1. Tojo Barat	-	17	8	25
2. Tojo	-	12	5	17
3. Ulubongka	-	20	5	25
4. Ampana Tete	-	10	9	19
5. Ampana Kota	3	102	11	116
6. Una-Una	-	10	2	12
7. Togean	-	12	3	15
8. Walea Kepulauan	-	13	4	17
9. Walea Besar	-	8	1	9
Jumlah <i>Total</i>	2012	3	24	48
	2011	3	182	62

Sumber : Dinas Kesehatan Kabupaten Tojo Una-Una
 Source : *Department of Health of Tojo Una-Una Regency*

Lanjutan Tabel **4.2.7**
Continued Table

Kecamatan <i>Sub district</i>	Bidan <i>MidWife</i>		
	Diploma-III <i>3rd Diploma</i>	Bidan <i>Topologist</i>	Jumlah <i>Total</i>
(1)	(6)	(7)	(8)
1. Tojo Barat	5	11	16
2. Tojo	2	11	13
3. Ulubongka	1	4	5
4. Ampana Tete	4	12	16
5. Ampana Kota	19	27	46
6. Una-Una	1	7	8
7. Togean	1	3	4
8. Walea Kepulauan	3	6	9
9. Walea Besar	1	4	5
Jumlah <i>Total</i>	2012	37	85
	2011	33	66

Sumber : Dinas Kesehatan Kabupaten Tojo Una-Una
 Source : *Department of Health of Tojo Una-Una Regency*

Tabel 4.2.8 Banyaknya Tenaga Kesehatan Masyarakat dan Sanitasi Menurut Kecamatan dan Tingkat Pendidikan, 2012

Number of Public Health and Sanitation Personnel by Sub districts and Education, 2012

Kecamatan <i>Sub district</i>	Tenaga Kesehatan Masyarakat <i>Public Health Personnel</i>		
	Sarjana <i>Scholar</i>	Diploma-III <i>3rd Diploma</i>	Jumlah <i>Total</i>
(1)	(2)	(3)	(4)
1. Tojo Barat	5	0	5
2. Tojo	1	0	1
3. Ulubongka	2	0	2
4. Ampana Tete	3	0	3
5. Ampana Kota	30	0	30
6. Una-Una	3	0	3
7. Togeana	-	0	-
8. Walea Kepulauan	2	0	2
9. Walea Besar	1	0	1
Jumlah <i>Total</i>	2012	0	47
	2011	0	31

Lanjutan Tabel 4.2.8*Continued Table*

Kecamatan <i>Sub district</i>	Tenaga Sanitasi <i>Sanitation Personnel</i>			
	Sarjana <i>Scholar</i>	Diploma-III <i>3rd Diploma</i>	Diploma-I <i>1st Diploma</i>	Jumlah <i>Total</i>
(1)	(2)	(3)	(4)	(5)
1. Tojo Barat	0	1	0	1
2. Tojo	0	3	1	4
3. Ulubongka	0	0	1	1
4. Ampana Tete	0	2	2	4
5. Ampana Kota	0	12	10	22
6. Una-Una	0	2	0	2
7. Togean	0	0	0	0
8. Walea Kepulauan	0	2	2	4
9. Walea Besar	0	1	0	1
Jumlah	2012	0	23	16
<i>Total</i>	2011	0	22	16

Sumber : Dinas Kesehatan Kabupaten Tojo Una-Una
 Source : *Department of Health of Tojo Una-Una Regency*

Tabel 4.2.9 Banyaknya Tenaga Teknisi Medis menurut Kecamatan dan Spesialisasi Pendidikan, 2012
Number of Medical Technician by Sub District and Education, 2012

Kecamatan Sub District	Teknisi Medis Medical Technician				
	Analisis LAB Lab Analist	Rontgen Roentgen	Anastesi Anesthesia	Fisioterapi Physiotherapy	
(1)	(2)	(3)	(4)	(5)	
1. Tojo Barat	0	0	0	0	
2. Tojo	1	0	0	0	
3. Ulubongka	0	0	0	0	
4. Ampana Tete	2	0	0	0	
5. Ampana Kota	7	2	2	3	
6. Una-Una	1	0	0	0	
7. Togean	0	0	0	0	
8. Walea Kepulauan	0	0	0	0	
9. Walea Besar	0	0	0	0	
Jumlah Total	2012	11	2	2	3
	2011	6	2	2	3

Sumber : Dinas Kesehatan Kabupaten Tojo Una-Una
 Source : Department of Health of Tojo Una-Una Regency

Lanjutan Tabel 4.2.10*Continued Table*

Jenis Penyakit <i>Disease</i>	Tahun / Year		
	2010	2011	2012
(1)	(2)	(3)	(4)
15. Malaria	10 266	1 468	898
16. Cacingan	557	415	805
17. Jantung	208	315	199
18. Hipertensi	5 868	4 968	9 024
19. Mata	1 640	893	2 571
20. Keracunan Makanan	-	23	35
21. Telinga	1 055	860	1 868
22. Bronchitis	1 717	1 000	1 469
23. Pernapasan	12 658	25 315	36 583
24. Lambung (Gastritis)	6 739	7 419	10 471
25. Pneumonia	191	169	154
26. Penyakit Susunan Syaraf/ Gangguan Jiwa	378	132	123
27. Gizi Buruk	58

Sumber : Dinas Kesehatan Kabupaten Tojo Una-Una
 Source : Department of Health of Tojo Una-Una Regency

Tabel 4.2.11 Banyaknya Dukun Bayi menurut Kecamatan, 2012
Table Number of Topologist by Sub district, 2012

Kecamatan <i>Sub district</i>	Terlatih <i>Trained</i>	Belum Terlatih <i>UnTrained</i>	Jumlah <i>Total</i>
(1)	(2)	(3)	(4)
1. Tojo Barat	18	-	18
2. Tojo	9	-	9
3. Ulubongka	19	-	19
4. Ampana Tete	33	-	33
5. Ampana Kota	29	-	29
6. Una-Una	13	-	13
7. Togean	7	-	7
8. Walea Kepulauan	12	-	12
9. Walea Besar	9	-	9
Jumlah <i>Total</i>	2012 2011	149 125	- -
			149 125

Sumber : Dinas Kesehatan Kabupaten Tojo Una-Una
 Source : *Department of Health of Tojo Una-Una Regency*

Tabel 4.2.12 Banyaknya Penyalur Obat menurut Kecamatan, 2012
Table Number of Medicine Distributors by Sub districts, 2012

Kecamatan <i>Sub district</i>	Apotik <i>Pharmacy</i>	Toko Obat <i>Medicine Store</i>	Jumlah <i>Total</i>
(1)	(2)	(3)	(4)
1. Tojo Barat	-	-	-
2. Tojo	-	1	1
3. Ulubongka	-	-	-
4. Ampana Tete	-	-	-
5. Ampana Kota	6	3	9
6. Una-Una	-	-	-
7. Togean	-	-	-
8. Walea Kepulauan	-	-	-
9. Walea Besar	-	-	-
Jumlah <i>Total</i>	2012	4	10
	2011	4	10

Sumber : Dinas Kesehatan Kabupaten Tojo Una-Una
 Source : Department of Health of Tojo Una-Una Regency

Tabel 4.2.13 Banyaknya Puskesmas non Perawatan menurut Kecamatan dan Status, 2012
Table **Number of Non-Treatment District Health Center by Sub district and Status, 2012**

Kecamatan Sub district	Puskesmas Non Perawatan Non Treatment Health Center		
	Pengobatan	Keliling Darat	Keliling Laut
(1)	(2)	(3)	(4)
1. Tojo Barat	1	-	-
2. Tojo	0	-	-
3. Ulubongka	0	-	-
4. Ampana Tete	1	-	-
5. Ampana Kota	2	-	-
6. Una-Una	0	-	-
7. Togean	1	-	-
8. Walea Kepulauan	1	-	-
9. Walea Besar	1	-	-
Jumlah <i>Total</i>	2012	7	-
	2011	8	5

Sumber : Dinas Kesehatan Kabupaten Tojo Una-Una
 Source : Department of Health of Tojo Una-Una Regency

Tabel 4.2.14 **Tempat Pelayanan Kesehatan Lainnya menurut Kecamatan, 2012**
Table *Number of Other Health Facilities by Sub District, 2012*

Kecamatan Sub District	KIA*	Posyandu	Obat Desa	Polindes	Poskesdes	
(1)	(2)	(3)	(4)	(5)	(6)	
1. Tojo Barat	2	19	-	2	9	
2. Tojo	1	18	-	0	13	
3. Ulubongka	1	23	-	2	9	
4. Ampana Tete	2	25	-	0	7	
5. Ampana Kota	2	34	-	0	5	
6. Una-Una	1	19	-	0	6	
7. Togean	1	15	-	0	6	
8. Walea Kepulauan	2	20	-	0	6	
9. Walea Besar	1	13	-	0	4	
Jumlah	2012	13	186	-	4	65
<i>Total</i>	2011	13	213	-	6	...

* : Pelayanan KIA di desa dilayani di Poskesdes

Sumber : Dinas Kesehatan Kabupaten Tojo Una-Una
 Source : Department of Health of Tojo Una-Una Regency

4.3. Keluarga Berencana Family Planning

Tabel 4.3.1 Jumlah Klinik KB dan Akseptor KB Aktif menurut Kecamatan dan Metode Kontrasepsi, 2012
Number of Family Planning Clinics and Active Acceptor by Sub district and Contraception Methode, 2012

Kecamatan Sub district	Klinik KB Family Plannng Clinic	Akseptor KB Acceptor	Metod Methode			
			Pil Pill	Spiral/IUD Spiral	Kondom Condom	
(1)	(2)	(3)	(4)	(5)	(6)	
1. Tojo Barat	10	3 040	1 183	119	172	
2. Tojo	5	2 913	1 216	105	138	
3. Ulubongka	7	3 151	1 230	8	30	
4. Ampana Tete	16	5 369	1 952	253	189	
5. Ampana Kota	7	8 322	2 952	368	468	
6. Una-Una	4	2 839	1 518	113	62	
7. Togean	7	2 873	1 192	125	123	
8. Walea Kepulauan	7	5 837	2 379	256	182	
9. Walea Besar	4	974	465	43	41	
Jumlah Total	2012	64	35 318	14 087	1 390	1 405
	2011	51	2 601	1 941	294	366

Sumber : Badan Pemberdayaan Perempuan dan KB Kabupaten Tojo Una-Una
Source : Women Empowerment and Family Planning Departement fo Tojo Una-Una Regency

Lanjutan Tabel 4.3.1*Continued Table*

Kecamatan <i>Sub district</i>	Metode <i>Methode</i>				Obat Vaginal <i>Vaginal Medication</i>	
	Suntik <i>Injecting</i>	Susuk <i>Implant</i>	MOP	MOW		
(1)	(7)	(8)	(9)	(10)	(11)	
1. Tojo Barat	1 321	172	2	71	0	
2. Tojo	1 191	207	3	53	0	
3. Ulubongka	1 561	287	15	20	0	
4. Ampana Tete	2 276	572	9	118	0	
5. Ampana Kota	3 727	639	3	165	0	
6. Una-Una	941	156	7	42	0	
7. Togean	1 305	93	6	29	0	
8. Walea Kepulauan	2 829	148	9	34	0	
9. Walea Besar	373	43	2	7	0	
Jumlah	2012	15 524	2317	56	539	0
<i>Total</i>	2011	2 562	557	14	234	0

Sumber : Badan Pemberdayaan Perempuan dan KB Kabupaten Tojo Una-Una
 Source : *Women Empowerment and Family Planning Departement fo Tojo Una-Una Regency*

Tabel 4.3.2 Jumlah Akseptor KB Baru menurut Kecamatan dan Metode Kontrasepsi, 2012
Number of New Family Planning Acceptors by District and Contraception Methode, 2012

Kecamatan <i>District</i>	Pil <i>Pill</i>	Spiral <i>Spiral</i>	Kondom <i>Condom</i>	Suntik <i>Injecting</i>	Susuk <i>Implant</i>	MOW	Jumlah <i>Total</i>	
(1)	(2)	(3)	(4)	(5)	(6)	(7)	(8)	
1. Tojo Barat	199	22	25	216	54	3	519	
2. Tojo	145	20	28	181	47	3	424	
3. Ulubongka	158	23	33	265	78	6	563	
4. Ampana Tete	148	21	23	188	46	7	433	
5. Ampana Kota	356	103	165	666	35	29	1 354	
6. Una-Una	146	5	37	162	36	2	388	
7. Togean	132	2	29	198	17	-	378	
8. Walea Kepulauan	319	248	48	166	34	-	815	
9. Walea Besar	100	10	14	133	33	2	292	
Jumlah <i>Total</i>	2012	1 703	454	402	2 175	380	52	5 166
	2011	1 941	294	366	2 562	557	50	5 770

Sumber : Badan Pemberdayaan Perempuan dan KB Kabupaten Tojo Una-Una
 Source : *Women Empowerment and Family Planning Departement fo Tojo Una-Una Regency*

Tabel 4.3.3 Jumlah PUS dan Pencapaian Akseptor KB Aktif menurut Kecamatan, 2012

Number of Age Eligible Couple and Family Planning Acceptor Realization by Sub district, 2012

Kecamatan Sub district	PUS Age Eligible Couple	Pencapaian Realization	Persentase Pencapaian Realization Percentage
(1)	(2)	(3)	(4)
1. Tojo Barat	3 651	3 040	83,26
2. Tojo	3 501	2 913	83,20
3. Ulubongka	3 417	3 151	92,22
4. Ampana Tete	5 624	5 369	95,47
5. Ampana Kota	8 625	8 322	96,49
6. Una-Una	3 843	2 839	73,87
7. Togean	2 931	2 673	98,02
8. Walea Kepulauan	6 773	5 837	86,18
9. Walea Besar	1 378	974	70,68
Jumlah	39 743	35 318	88,87
<i>Total</i>	2012	2011	88
	34 325	30 304	

Sumber : Badan Pemberdayaan Perempuan dan KB Kabupaten Tojo Una-Una
 Source : Women Empowerment and Family Planning Departement fo Tojo Una-Una Regency

Tabel 4.3.4 Jumlah Target dan Pencapaian Akseptor KB Baru menurut Kecamatan, 2012
Number of Target and Realization New Family Planning Acceptor by Sub district, 2012

Kecamatan Sub district	Target Target	Pencapaian Realization	Persentase Pencapaian Realization Percentage	
(1)	(2)	(3)	(4)	
1. Tojo Barat	347	519	149,57	
2. Tojo	343	424	123,62	
3. Ulubongka	393	565	143,77	
4. Ampana Tete	759	438	57,71	
5. Ampana Kota	1 472	1 356	92,12	
6. Una-Una	481	388	80,67	
7. Togean	184	378	205,43	
8. Walea Kepulauan	394	815	206,85	
9. Walea Besar	167	292	174,85	
Jumlah Total	2012 2011	4 540 4 540	5 175 5 770	113,99 127,09

Sumber : Badan Pemberdayaan Perempuan dan KB Kabupaten Tojo Una-Una
 Source : *Women Empowerment and Family Planning Departement fo Tojo Una-Una Regency*

Tabel 4.3.5 Jumlah Petugas/Penyuluh dan Pelayanan Kontrasepsi KB menurut Kecamatan, 2012
Number of Family Planning Contraception Personnel by Sub district, 2012

Kecamatan Sub district	PPLKB	PLKB	Dokter Docter	Perawat Nurse
(1)	(2)	(3)	(4)	(5)
1. Tojo Barat	1	1	1	2
2. Tojo	1	1	-	2
3. Ulubongka	2	2	1	1
4. Ampana Tete	4	3	1	2
5. Ampana Kota	4	4	5	3
6. Una-Una	1	1	1	1
7. Togean	-	1	-	1
8. Walea Kepulauan	-	1	1	1
9. Walea Besar	-	-	1	1
Jumlah	2012	13	11	14
<i>Total</i>	2011	9	13	52

Sumber : Badan Pemberdayaan Perempuan dan KB Kabupaten Tojo Una-Una
 Source : Women Empowerment and Family Planning Departement fo Tojo Una-Una Regency

4.4. Kriminalitas

Crime

Tabel 4.4.1 Peristiwa Kejahatan/Pelanggaran yang Dilaporkan dan Diselesaikan menurut Jenisnya, 2012
Number of Crimes Reported and Cleared by Type of Crimes, 2012

Jenis Kejahatan <i>Type of Crime</i>	Dilaporkan <i>Reported</i>	Diselesaikan <i>Cleared</i>
(1)	(2)	(3)
I. KEJAHATAN		
1. Penemuan Mayat	1	1
2. Bunuh Diri	2	2
3. Lantar Anak	-	-
4. KDRT	10	7
5. Kebakaran	2	2
6. Minuman Keras	5	5
7. Pembalakan Liar (<i>Illegal Logging</i>)	6	7
8. Mata Uang	-	-
9. Materai/Surat/Merek	9	3
10. Perzinahan/Perkosaan Tubuh	14	13
11. Melanggar Kesopanan	2	1
12. Perjudian	19	21
13. Penculikan	-	-
14. Orang Hilang	1	1
15. Penganiayaan Berat	1	-
16. Penganiayaan Ringan	8	9
17. Pencurian dengan Pemberatan	3	-

Lanjutan Tabel 4.4.1

Continued Table

Jenis Kejahatan <i>Type of Crime</i>	Dilaporkan <i>Reported</i>	Diselesaikan <i>Cleared</i>
(1)	(2)	(3)
18. Pencurian Ringan Biasa	84	24
19. Pencurian dengan Kekerasan	2	-
20. Pemerasan	-	-
21. Penggelapan	17	11
22. Penipuan	31	17
23. Merusak	16	6
24. Penadahan	-	-
25. Lain-lain	212	144
Jumlah / Total	445	274
II. PELANGGARAN		
26. Korupsi	2	3
27. Kecelakaan Lalu Lintas	37	37
28. Pelanggaran Lalu Lintas
29. Ekonomi
30. Penghinaan	2	1
31. Pengancaman	12	7
Jumlah / Total	53	48
Jumlah Total	2012	322

Sumber : Kantor Kepolisian Resort Kabupaten Tojo Una-Una
 Source : Police Office of Tojo Una-Una Regency

Tabel 4.4.2 Jumlah Kejahatan Menurut Jenisnya, 2010-2012
Table Number of Crimes by Type of Crimes, 2010-2012

Kejahatan <i>Crime</i>	Tahun / Year		
	2010	2011	2012
(1)	(2)	(3)	(4)
I. KEJAHATAN TERHADAP JIWA/BADAN			
- Penganiayaan Berat	2	1	1
- Penganiayaan Ringan	15	15	8
- Perkosaan/Perzinahaan	14	17	14
II. KEJAHATAN TERHADAP BENDA			
- Pencurian	33	27	84
- Pencurian dengan Kekerasan	-	1	2
- Penipuan	15	36	31
- Penggelapan	4	24	17
Jumlah <i>Total</i>	142	121	157

Sumber : Kantor Kepolisian Resort Kabupaten Tojo Una-Una
 Source : *Police Office of Tojo Una-Una Regency*

Tabel 4.4.3 **Perkara yang Diterima dan Diselesaikan Oleh Kejari Kabupaten Tojo Una-Una, 2012**
Number of Settled and Finished Cases by Attorneys of Tojo Una-Una Regency, 2012

Kejaksaan Negeri <i>Prosecution of Domestic Branches</i>	Sisa Tahun Lalu <i>Rest of the last year</i>	Diterima <i>Accepted</i>	Diselesaikan <i>Solved</i>	Sisa Tahun Ini <i>Rest of the Year</i>
(1)	(2)	(3)	(4)	(5)
1. Kejari Ampaña	16	125	107	34
2. Cabjari Wakai	-	13	12	1
Jumlah Total	2012	138	119	35
	2011	136	111	42

Sumber : Kejari Ampaña
 Source : Attorney Ampaña, Tojo Una-Una

Tabel 4.4.4 Perkara yang Diterima dan Diselesaikan Oleh Kejari Ampana menurut Jenis Tindak Pidana Tahun 2012

Table

Number of Settled and Finished Cases by Type of Crimes in Attorney of Tojo Una-Una Regency, 2012

Cabang Kejaksaan Negeri <i>Prosecution of Domestic Branches</i>	Sisa Tahun Lalu <i>Rest of the last year</i>	Diterima <i>Accepted</i>	Diselesaikan <i>Solved</i>	Sisa Tahun Ini <i>Rest of the Year</i>
(1)	(2)	(3)	(4)	(5)
1. Pidana Umum	13	132	112	33
2. Pidana Khusus	3	5	5	3
3. Tindak Pidana Ringan	-	-	-	-
4. Pelanggaran Lalu Lintas	3	6	7	2
Jumlah Total	19	143	124	38

Sumber : Kejari Ampana

Source : Attorney Ampana, Tojo Una-Una

4.5. Keagamaan Religion

Tabel 4.5.1 Jumlah Penduduk menurut Agama dan Kecamatan, 2012
Table Number of Population by Religion and District, 2012

Kecamatan Sub District	Islam Moeslim	Kristen/ Katholik Christian/ Catholic	Hindu Hindhu	Budha Budism	Lainnya Other
(1)	(2)	(3)	(4)	(5)	(6)
1. Tojo Barat	9 042	2 779	-	-	-
2. Tojo	12 293	477	8	-	-
3. Ulubongka	10 642	4 749	245	-	353
4. Ampana Tete	20 953	1 194	302	-	605
5. Ampana Kota	40 957	619	28	22	-
6. Una-Una	12 504	267	-	4	-
7. Togean	9 344	15	-	-	-
8. Walea Kepulauan	10 487	38	-	4	-
9. Walea Besar	3 966	7	2	-	-
Jumlah Total	2012 130 188	10 145	585	30	958
	2011 128 587	8 961	861	24	1 039

Sumber : Kantor Urusan Agama Kabupaten Tojo Una-Una
Source Religion Departement of Tojo Una-Una Regency

Tabel 4.5.2 Jumlah Tempat Ibadah menurut Agama dan Kecamatan, 2012
Table Number of Religious Worship Facility by Religion and Sub district, 2012

Kecamatan Sub district	Islam <i>Moeslim</i>		Kristen <i>Katholik</i>	Hindu <i>Hindhu</i>	Budha <i>Budism</i>
	Masjid <i>Mosque</i>	Mushollah	Gereja <i>Church</i>	Pura <i>Temple</i>	Vihara <i>Monastery</i>
(1)	(2)	(3)	(4)	(5)	(6)
1. Tojo Barat	15	8	6	-	-
2. Tojo	22	17	3	-	-
3. Ulubongka	20	15	21	3	-
4. Ampana Tete	31	18	11	3	-
5. Ampana Kota	49	10	5	-	-
6. Una-Una	27	1	2	-	-
7. Togean	19	5	-	-	-
8. Walea Kepulauan	19	-	-	-	-
9. Walea Besar	12	-	-	-	-
Jumlah	2012	214	74	48	6
<i>Total</i>	2011	202	64	38	6

Sumber : Kantor Urusan Agama Kabupaten Tojo Una-Una
 Source Religion Departement of Tojo Una-Una Regency

Tabel 4.5.3 **Jumlah Tenaga Kerohanian menurut Agama dan Kecamatan,**
Table **2012**

Number of Spritualist by Religion and Sub district, 2012

Kecamatan <i>Sub district</i>	Islam <i>Moeslim</i>	Kristen <i>Christian</i>	Hindu <i>Hindhu</i>	Budha <i>Budism</i>	
(1)	(2)	(3)	(4)	(5)	
1. Tojo Barat	77	69	-	-	
2. Tojo	104	16	-	-	
3. Ulubongka	120	127	15	-	
4. Ampana Tete	175	39	5	-	
5. Ampana Kota	318	28	-	-	
6. Una-Una	132	7	-	-	
7. Togean	96	-	-	-	
8. Walea Kepulauan	97	-	-	-	
9. Walea Besar	60	-	-	-	
Jumlah <i>Total</i>	2012 2011	1 179 974	286 142	20 9	- 1

Sumber : Kantor Urusan Agama Kabupaten Tojo Una-Una
Source Religion Departement of Tojo Una-Una Regency

Tabel 4.5.4 Jumlah Kasus Pernikahan menurut Kecamatan, 2012
Table Number of Marriage Cases by District, 2012

Kecamatan <i>District</i>	Nikah <i>Marriage</i>	Cerai <i>Divorce</i>	Talak <i>Refer</i>	Rujuk <i>Reconciliation</i>
(1)	(2)	(3)	(4)	(5)
1. Tojo Barat	82
2. Tojo	141
3. Ulubongka	111
4. Ampana Tete	219
5. Ampana Kota	388
6. Una-Una	126
7. Togean	90
8. Walea Kepulauan	145
9. Walea Besar	-
Kabupaten <i>Regency</i>	2012	1 302
	2011	1 170	57	1

Sumber : Kantor Urusan Agama Kabupaten Tojo Una-Una
 Source : Religion Departement of Tojo Una-Una Regency

Tabel 4.5.5 Banyaknya Surat Nikah yang Dikeluarkan menurut Kecamatan Tahun 2011-2012
The amount of the Marriage Certificate Issued by Sub district Year 2011-2012

Kecamatan Sub district	Tahun / Year	
	2011	2012
(1)	(2)	(3)
1. Tojo Barat	83	82
2. Tojo	141	141
3. Ulubongka	124	111
4. Ampana Tete	234	219
5. Ampana Kota	429	388
6. Una-Una	107	126
7. Togean	60	90
8. Walea Kepulauan	102	145
9. Walea Besar	-	-
Jumlah Total	1 280	1 302

Sumber : Kantor Urusan Agama Kabupaten Tojo Una-Una
 Source Religion Departement of Tojo Una-Una Regency

Tabel 4.5.6 Jumlah Jamaah Haji yang Diberangkatkan menurut Jenis Kelamin dan Kecamatan, 2012
Number of Moeslem Pilgrims Departed by District and Sex, 2012

Kecamatan Sub District	Laki-Laki Male	Perempuan Female	Jumlah Total	
(1)	(2)	(3)	(4)	
1. Tojo Barat	1	2	3	
2. Tojo	2	1	3	
3. Ulubongka	-	1	1	
4. Ampana Tete	-	-	3-	
5. Ampana Kota	12	19	31	
6. Una-Una	1	1	2	
7. Togean	-	-	-	
8. Walea Kepulauan	-	1	1	
9. Walea Besar	-	-	-	
Jumlah <i>Total</i>	2012 2011	16 18	25 35	41 53

Sumber : Kementerian Agama Kabupaten Tojo Una-Una
 Source Religion Departement of Tojo Una-Una Regency

4.6. Sosial Lainnya

Other Social

Tabel 4.6.1 Jumlah Aktifitas Dalam Bidang Kemasyarakatan Sosial menurut Kecamatan, 2012
Number of Society Activity by District, 2012

Kecamatan <i>Sub District</i>	TKSM	PSM	TAGANA	Tokoh Wanita	Karang Taruna
(1)	(2)	(3)	(4)	(5)	(6)
1. Tojo Barat	2	3	8	1	10
2. Tojo	2	2	12	2	9
3. Ulubongka	2	7	9	2	12
4. Ampana Tete	2	5	8	3	13
5. Ampana Kota	30	17	47	5	16
6. Una-Una	1	3	11	1	13
7. Togean	1	4	-	1	13
8. Walea Kepulauan	1	2	-	1	9
9. Walea Besar	1	2	5	2	7
Jumlah	2012	42	45	18	102
<i>Total</i>	2011	31	45	18	144

Sumber : Dinas Sosial Kabupaten Tojo Una-Una
Source : Social Departement of Tojo Una-Una Regency

Tabel 4.6.2 Jumlah Panti Asuhan menurut Kecamatan dan Status Kepemilikan, 2012
Number of Orphanages by Sub district and Ownership Status, 2012

Kecamatan Sub district	Pemerintah Government	Non Pemerintah Non Government	Jumlah Total
(1)	(2)	(3)	(4)
1. Tojo Barat	-	-	-
2. Tojo	-	-	-
3. Ulubongka	-	-	-
4. Ampana Tete	-	1	1
5. Ampana Kota	-	2	2
6. Una-Una	-	-	-
7. Togean	-	-	-
8. Walea Kepulauan	-	-	-
9. Walea Besar	-	-	-
Jumlah <i>Total</i>	2012	3	3
	2011	3	3

Sumber : Dinas Sosial Kabupaten Tojo Una-Una
 Source : Social Departement of Tojo Una-Una Regency

Tabel 4.6.3 Jumlah Anak Asuh menurut Kecamatan dan Pemilikan Panti Asuhan, 2012
Table Number of Orphan by Sub district and Ownership of Orphanages, 2012

Kecamatan Sub district	Pemerintah Government	Non Pemerintah Non Government
(1)	(2)	(3)
1. Tojo Barat	-	-
2. Tojo	-	-
3. Ulubongka	-	-
4. Ampana Tete	-	114
5. Ampana Kota	-	110
6. Una-Una	-	-
7. Togean	-	-
8. Walea Kepulauan	-	-
9. Walea Besar	-	-
Jumlah <i>Total</i>	2012 2011	224 160

Sumber : Dinas Sosial Kabupaten Tojo Una-Una
 Source Social Departement of Tojo Una-Una Regency

Tabel 4.6.4 Jumlah Penyandang Cacat menurut Kecamatan dan Jenisnya, 2012
Number of Handicapped by Sub district and Kinds, 2012

Kecamatan Sub district	Cacat Tubuh	Tuna Netra	Tuna Rungu	Cacat Mental	Cacat Ganda	Ex Kusta
(1)	(2)	(3)	(4)	(5)	(6)	(7)
1. Tojo Barat	82	-	-	-	-	-
2. Tojo	134	-	-	-	-	-
3. Ulubongka	57	-	-	-	-	-
4. Ampana Tete	131	-	-	-	-	-
5. Ampana Kota	110	2	-	2	-	-
6. Una-Una	138	-	-	-	-	-
7. Togean	92	-	-	-	-	100
8. Walea Kepulauan	39	-	-	-	-	-
9. Walea Besar	57	-	-	-	-	-
Jumlah	2012	840	2	-	2	-
<i>Total</i>	2011	840^r	110	161	170	95

Sumber : Dinas Sosial Kabupaten Tojo Una-Una
 Source : Social Departement of Tojo Una-Una Regency

Tabel 4.6.5 **Jumlah Jiwa Pelayanan/Penyantunan Sosial Melalui Panti/Non Panti, 2012**
Table **Number of Person by Sympatize Servant of House System / Non House System, 2012**

Uraian <i>Description</i>	Panti <i>Orphanage</i>	Non Panti <i>Non-Orphanage</i>
(1)	(2)	(3)
1. Anak Terlantar	-	20
2. Penderita Cacat	-	32
3. Lanjut Usia/Jompo	-	40
4. Ekonomi Lemah	-	-
5. Bekas Narapidana	-	-
6. Wanita Tuna Susila	-	-
7. Penyantunan Anak Nakal	-	-
8. Pelatihan Bekas Napi	-	-
Jumlah <i>Total</i>	2012	92
	2011	62

Sumber : Dinas Sosial Kabupaten Tojo Una-Una
 Source Social Departement of Tojo Una-Una Regency

4.7. Kepegawaian *Employee Affair*

Tabel 4.7.1 Jumlah PNS di Lingkungan Pemda Kabupaten Tojo Una-Una menurut Jenis Instansi dan Jenis Kelamin, 2012
The number of Civil Servants in Tojo Una-Una Regency by Type of Institution and Gender, 2012

Uraian <i>Description</i>	Laki-Laki <i>Male</i>	Perempuan <i>Female</i>	Jumlah <i>Total</i>
(1)	(2)	(3)	(4)
1. Dinas / Instansi Pemerintah Daerah	1 987	2 332	4 319
2. Dinas / Instansi Vertikal	196	85	281
Jumlah <i>Total</i>	2 183	2 417	4 600

Sumber : Badan Kepegawaian Daerah Kabupaten Tojo Una-Una
Source : *Regional Personnel Agency of Tojo Una-Una Regency*

Tabel 4.7.2 Banyaknya PNS Dinas / Instansi di Lingkungan Pemda Kabupaten Tojo Una-Una menurut Golongan Kepangkatan dan Jenis Instansi Tahun 2012

Number of Civil Servants in Tojo Una-Una by Class Rank and Institution Type, 2012

Golongan Kepangkatan <i>Class Rank</i>	Dinas / Instansi Pemerintah Daerah <i>Local Government</i>	Dinas / Instansi Vertikal <i>Central Agencies</i>	Jumlah Total
(1)	(2)	(3)	(4)
I/a	2	0	2
I/b	3	0	3
I/c	19	0	19
I/d	16	0	16
II/a	277	15	292
II/b	625	25	650
II/c	698	21	719
II/d	363	21	384
III/a	558	73	631
III/b	457	52	509
III/c	432	32	464
III/d	319	26	345
IV/a	485	13	498
IV/b	46	3	49
IV/c	19	0	19
IV/d	0	0	0
Jumlah Total	2012	281	4 600
	2011	294	4 532

Sumber : Badan Kepegawaian Daerah Kabupaten Tojo Una-Una
Source Regional Personnel Agency of Tojo Una-Una Regency

Tabel 4.7.3 Banyaknya PNS Dinas / Instansi di Lingkungan Pemda Kabupaten Tojo Una-Una menurut Tingkat Pendidikan dan Jenis Kelamin, 2012

Number of Civil Servants in Tojo Una-Una by Educational Attainment and Sex, 2012

Golongan Kepangkatan <i>Class Rank</i>	Dinas / Instansi Pemerintah Daerah <i>Local Government</i>		Dinas / Instansi Vertikal <i>Central Agencies</i>	
	Laki-Laki <i>Male</i>	Perempuan <i>Female</i>	Laki-Laki <i>Male</i>	Perempuan <i>Female</i>
(1)	(2)		(3)	(4)
SD	26	0	0	0
SMP Umum	33	3	0	0
SMP Kejuruan	0	0
SMA Umum	604	470	32	7
SMK	18	0
Diploma I	15	22	6	0
Diploma II	316	675	9	15
Diploma III/Akademi	162	376	14	9
S1	714	723	103	54
S2	40	13	14	0
S3	0	0	0	0
Belum ter-update	77	70	0	0
Jumlah 2012	1 987	2 332	196	85
<i>Total</i> 2011	1 954	2 284	207	87

Sumber : Badan Kepegawaian Daerah Kabupaten Tojo Una-Una
Source : *Regional Personnel Agency of Tojo Una-Una Regency*

Tabel 4.7.4 Jumlah Pejabat Struktural, Pejabat Fungsional dan Pensiunan di Lingkungan Pemda Kabupaten Tojo Una-Una menurut Jenis Kelamin, 2012

Number of Structural, Functional and Retired Officers in Local Government Tojo Una-Una Regency by Sex in 2012

Golongan Kepangkatan <i>Class Rank</i>	Tahun / Year		
	2009	2011	2012
(1)	(2)	(3)	(4)
Pejabat Struktural <i>Structural Officer</i>			
- Eselon I	L 0 P 0	0	0
- Eselon II	L 28 P 0	31	32
- Eselon III	L 104 P 27	114	110
- Eselon IV	L 168 P 80	219	222
Pejabat Fungsional <i>Functional Officer</i>	L 7 P 3	925	1 623
Pensiunan <i>Retired</i>	35	53	...

Sumber : Badan Kepegawaian Daerah Kabupaten Tojo Una-Una
Source Regional Personnel Agency of Tojo Una-Una Regency

4.8. Pariwisata

Tourism

Tabel 4.8.1 Jumlah Obyek Wisata menurut Kecamatan, 2012
Table Number of Attractions by Sub district, 2012

Kecamatan <i>Sub district</i>	Jenis Obyek Wisata <i>Type of Attraction</i>				
	Pantai <i>Beach</i>	Pegunungan <i>Mountain</i>	Hutan <i>Forest</i>	Budaya <i>Culture</i>	
(1)	(2)	(3)	(4)	(5)	
1. Tojo Barat	3	1	3	2	
2. Tojo	-	1	-	2	
3. Ulubongka	3	3	1	1	
4. Ampana Tete	5	-	1	-	
5. Ampana Kota	4	4	1	3	
6. Una-Una	6	4	-	5	
7. Togean	6	1	2	5	
8. Walea Kepulauan	5	-	-	5	
9. Walea Besar	4	-	-	1	
Jumlah <i>Total</i>	2012 2011	36 36^r	14 14^r	8 8^r	24 24^r

Sumber : Dinas Kebudayaan dan Pariwisata Kabupaten Tojo Una-Una
 Source : Department of Culture and Tourism of Tojo Una-Una Regency

Tabel 4.8.2 Banyaknya Kunjungan Wisatawan, 2012
Table The number of Tourist Arrivals, 2012

Bulan <i>Month</i>	Wisatawan Nusantara <i>Domestic Tourist</i>	Wisatawan Mancanegara <i>Foreign Tourist</i>
(1)	(2)	(3)
Januari	251	259
Pebruari	300	239
Maret	350	233
April	400	239
Mei	250	160
Juni	375	175
Juli	251	326
Agustus	310	276
September	200	179
Oktober	215	168
Nopember	700	174
Desember	200	38
Jumlah <i>Total</i>	3 802	2 466
	2011	2 310^r

Sumber : Dinas Kebudayaan dan Pariwisata Kabupaten Tojo Una-Una
 Source : *Department of Culture and Tourism of Tojo Una-Una Regency*

Tabel 4.8.3 Jumlah Hotel, Penginapan, Losmen/Wisma menurut Kecamatan, 2012
Table Number of Hotels, Lodging, Inns / Guesthouses by Sub district, 2012

Kecamatan <i>Sub district</i>	Hotel <i>Hotel</i>	Penginapan <i>Lodging</i>	Losmen <i>Inns</i>	Pondok <i>Cottage</i>
(1)	(2)	(3)	(4)	(5)
1. Tojo Barat	-	1	-	-
2. Tojo	-	1	-	-
3. Ulubongka	-	1	-	-
4. Ampana Tete	-	1	-	-
5. Ampana Kota	6	9	4	1
6. Una-Una	-	4	-	4
7. Togean	-	3	1	8
8. Walea Kepulauan	-	1	1	3
9. Walea Besar	-	1	-	1
Jumlah <i>Total</i>	2012	22	6	17
	2011	22	6	17

Sumber : Dinas Kebudayaan dan Pariwisata Kabupaten Tojo Una-Una
 Source : Department of Culture and Tourism of Tojo Una-Una Regency



P E R T A N I A N
Agriculture

<https://tojournalakab.bps.go.id>

BAB V

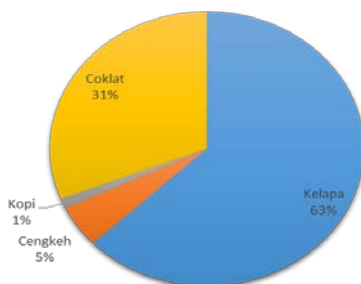
PERTANIAN / AGRICULTURE

Sektor pertanian masih merupakan sektor unggulan dalam pembangunan ekonomi di Kabupaten Tojo Una-Una. Pada tahun 2012 sektor pertanian mempunyai *share* sebesar 40,10 persen dari total PDRB Kabupaten Tojo Una-Una.

Sub sektor unggulan pada sektor pertanian di Kabupaten Tojo Una-Una yaitu sub sektor tanaman perkebunan. Jumlah lahan perkebunan di Tojo Una-Una berjumlah 44.136 ha. Di tahun 2012 besarnya sumbangan PDRB yang berasal dari subsektor tanaman perkebunan sebesar Rp. 291.294.000.000,-.

Tanaman perkebunan yang menjadi andalan masyarakat Kabupaten Tojo Una-Una yaitu tanaman kelapa (*coconut*). Jumlah lahan pertanian yang ditanami kelapa pada tahun 2012 tercatat seluas 29.761 ha dengan produksi 29.751 ton. Luas tanaman kelapa yang paling besar terdapat di kecamatan Ampana Kota. Selain tanaman kelapa penduduk Kabupaten Tojo Una-Una juga mengusahakan tanaman perkebunan lain seperti coklat (*kakao*), cengkeh (*glove*), kopi (*coffe*) dan sebagainya.

Gambar 5.1. Persentase Luas Lahan Perkebunan di Kabupaten Tojo Una-Una



Sub sektor lainnya yang memiliki peranan terbesar ke dua pada sektor pertanian Kabupaten Tojo Una-Una yaitu sub sektor tanaman pangan. Secara umum kondisi sub sektor tanaman pangan pada tahun 2012 mengalami peningkatan performa jika dibandingkan tahun 2011.

Pada tahun 2012 jumlah lahan sawah 1.832 ha. Potensi sawah di Kabupaten Tojo Una-Una terdapat di tiga kecamatan, yaitu Kecamatan Tojo Barat, Kecamatan Tojo dan Kecamatan Ampana Tete dengan luas lahan sawah terluas terdapat di Kecamatan Tojo Barat dengan luas 567 ha. Selain mengoptimalkan lahan sawah yang ada, pemerintah berusaha meningkatkan produksi padi dengan melakukan penanaman pada lahan bukan sawah. Usaha ini terbukti cukup efektif dalam meningkatkan produksi padi di Kabupaten Tojo Una-Una. Luas panen dan produksi padi ladang pada tahun 2012 mengalami peningkatan masing-masing sebesar 174,39 persen dan 165,41 persen dibandingkan dengan luas panen dan produksi pada tahun sebelumnya.

Kabupaten Tojo Una-Una terkenal akan komoditi jagung. Kabupaten Tojo Una-Una merupakan penghasil jagung terbesar di Propinsi Sulawesi Tengah. Pada tahun 2012 tercatat produksi jagung 52.599 ton. Jumlah ini mengalami penurunan 1,79 persen dibandingkan dengan tahun 2011. Penurunan ini disebabkan oleh berkurangnya produktifitas lahan pertanian yang digunakan untuk menanam jagung.

Untuk sub sektor yang lain perkembangannya juga menunjukkan tren yang positif. Pada sub sektor peternakan jumlah ternak besar seperti sapi mengalami peningkatan sebesar 24,06 persen dari tahun 2011. Begitu pula halnya dengan ternak kecil dan unggas. Untuk sub sektor perikanan, produksi perikanan pada tahun 2012 meningkat sebesar 89,75 persen.

5.1. Tanaman Pangan Food Crops

Tabel 5.1.1 Luas Penggunaan Tanah menurut Kecamatan, 2012 (Ha)
Table Land Use by Sub district, 2012 (Ha)

Kecamatan Sub district	Tanah Sawah / Wet Land					
	Teknis	½ Teknis	Sederhana	Non PU	Tadah Hujan	Pasang Surut
(1)	(2)	(3)	(4)	(5)	(6)	(7)
1. Tojo Barat	-	307	173	87	-	-
2. Tojo	-	100	277	33	-	-
3. Ulubongka	-	-	50	-	-	-
4. Ampana Tete	217	178	155	-	-	-
5. Ampana Kota	-	-	-	212	-	-
6. Una-Una	-	-	25	-	-	-
7. Togean	-	-	-	25	-	-
8. Walea Kepulauan	-	-	-	-	-	-
9. Walea Besar	-	-	-	-	-	-
Jumlah	2012	217	585	670	360	-
<i>Total</i>	2011	217	585	720	348	-

Sumber : Dinas Pertanian Perkebunan Peternakan dan Kesehatan Hewan
Source Kabupaten Tojo Una-Una
Agriculture Plantation Peternakan and Animals Health of Tojo Una-Una Regency

Lanjutan Tabel **5.1.1**
Continued Table

Kecamatan <i>Sub district</i>	Tanah Kering / <i>Dry Land</i>			Tanah sawah & Tanah kering	
	Pekarangan/ lahan bangunan	Tegal/ kebun	Ladang/ huma		
(1)	(8)	(9)	(10)	(11)	
1. Tojo Barat	167	568	477	1 779	
2. Tojo	564	3 101	1 127	5 202	
3. Ulubongka	407	6 559	4 014	11 030	
4. Ampana Tete	785,8	2 121,5	678	4 135,3	
5. Ampana Kota	894,26	1 347,06	712,75	3 166,07	
6. Una-Una	154,5	1 752	270	2 201,50	
7. Togean	-	-	-	25	
8. Walea Kepulauan	88	5 086	1 563	6 737	
9. Walea Besar	-	-	-	-	
Jumlah	2012	3 060,56	20 534,56	8 841,75	34 275,87
<i>Total</i>	2011	2 786,67	20 074,65	13 023,25	39 093,37

Sumber : Dinas Pertanian Perkebunan Peternakan dan Kesehatan Hewan
 Source Kabupaten Tojo Una-Una
Agriculture Plantation Peternakan and Animals Health of Tojo Una-Una Regency

Tabel 5.1.2 Luas Panen dan Produksi Padi Sawah menurut Kecamatan, 2012
Table **Harvested Area and Production of Wet Land Paddy by Sub district, 2012**

Kecamatan <i>Sub district</i>	Luas Panen <i>Harvested Area</i> (Ha)	Produksi <i>Production</i> (Ton)
(1)	(2)	(3)
1. Tojo Barat	428	1 443
2. Tojo	362	1 221
3. Ulubongka	33	111
4. Ampana Tete	673	2 269
5. Ampana Kota	260	877
6. Una-Una	65	219
7. Togeang	25	84
8. Walea Kepulauan	-	-
9. Walea Besar	-	-
Jumlah <i>Total</i>	2012	6 225
	2011	4 943

Sumber : Angka Tetap Tanaman Pangan Kabupaten Tojo Una-Una
 Source : *Food Crops Fixed Value of Tojo Una-Una Regency*

Tabel 5.1.3 Luas Panen dan Produksi Padi Ladang menurut Kecamatan, 2012
Table *Harvested Area and Production of Dry Land Paddy by Sub district, 2012*

Kecamatan <i>Sub district</i>	Luas Panen <i>Harvested Area</i> (Ha)	Produksi <i>Production</i> (Ton)
(1)	(2)	(3)
1. Tojo Barat	154	358
2. Tojo	137	319
3. Ulubongka	535	1 244
4. Ampana Tete	621	1 444
5. Ampana Kota	170	395
6. Una-Una	150	349
7. Togean	158	367
8. Walea Kepulauan	524	1 218
9. Walea Besar	26	60
Jumlah <i>Total</i>	2 475	5 754
	2011	902
	2012	2 168

Sumber : Angka Tetap Tanaman Pangan Kabupaten Tojo Una-Una
 Source : *Food Crops Fixed Value of Tojo Una-Una Regency*

Tabel 5.1.4 Luas Panen dan Produksi Padi Sawah dan Padi Ladang menurut Kecamatan, 2012
Table **Harvested Area and Production of Wet Land Paddy and Dry Land Paddy by Sub district, 2012**

Kecamatan <i>Sub district</i>	Luas Panen <i>Harvested Area</i> (Ha)	Produksi <i>Production</i> (Ton)
(1)	(2)	(3)
1. Tojo Barat	582	1 801
2. Tojo	499	1 539
3. Ulubongka	568	1 355
4. Ampana Tete	1 294	3 713
5. Ampana Kota	430	1 272
6. Una-Una	215	568
7. Togean	183	452
8. Walea Kepulauan	524	1 218
9. Walea Besar	26	60
Jumlah	4 321	11 979
<i>Total</i>	2 106	7 111

Sumber : Angka Tetap Tanaman Pangan Kabupaten Tojo Una-Una
 Source : *Food Crops Fixed Value of Tojo Una-Una Regency*

Tabel 5.1.5 Produksi Gabah Kering Panen, Gabah Kering Giling dan Beras menurut Kecamatan, 2012 (Ton)
Production of Rice by Sub district, 2012 (Ton)

Kecamatan <i>Sub district</i>	Gabah Kering / <i>Dry Grain</i>		Beras <i>Rice</i>	
	Panen <i>Harvested</i>	Giling <i>Mined</i>		
(1)	(2)	(3)	(4)	
1. Tojo Barat	1 801	1 531	995	
2. Tojo	1 539	1 308	850	
3. Ulubongka	1 355	1 152	749	
4. Ampana Tete	3 713	3 156	2 051	
5. Ampana Kota	1 272	1 081	703	
6. Una-Una	568	483	314	
7. Togean	452	384	250	
8. Walea Kepulauan	1 218	1 035	673	
9. Walea Besar	60	51	33	
Jumlah <i>Total</i>	2012 2011	11 979 7 111	10 181 6 755	6 618 4 389

Sumber : Angka Tetap Tanaman Pangan Kabupaten Tojo Una-Una
 Source : *Food Crops Fixed Value of Tojo Una-Una Regency*

Tabel 5.1.6 Luas Panen dan Produksi Jagung menurut Kecamatan, 2012
Table Harvested Area dan Production of Maize by Sub district, 2012

Kecamatan <i>Sub district</i>	Luas Panen <i>Harvested Area</i> (Ha)	Produksi <i>Production</i> (Ton)
(1)	(2)	(3)
1. Tojo Barat	178	660
2. Tojo	1 579	5 852
3. Ulubongka	9 057	33 565
4. Ampana Tete	2 486	9 213
5. Ampana Kota	712	2 639
6. Una-Una	20	74
7. Togean	8	30
8. Walea Kepulauan	141	523
9. Walea Besar	12	44
Jumlah <i>Total</i>	2012 14. 193	52 599
	2011 13 017	53 539

Sumber : Angka Tetap Tanaman Pangan Kabupaten Tojo Una-Una
 Source : *Food Crops Fixed Value of Tojo Una-Una Regency*

Tabel 5.1.7 Luas Panen dan Produksi Kedelai menurut Kecamatan, 2012
Table Harvested Area and Production of Soybeans by Sub district, 2012

Kecamatan <i>Sub district</i>	Luas Panen <i>Harvested Area</i> (Ha)	Produksi <i>Production</i> (Ton)
(1)	(2)	(3)
1. Tojo Barat	-	-
2. Tojo	24	32
3. Ulubongka	24	32
4. Ampana Tete	2 084	2 815
5. Ampana Kota	-	-
6. Una-Una	-	-
7. Togean	-	-
8. Walea Kepulauan	129	174
9. Walea Besar	-	-
Jumlah <i>Total</i>	2 261	3 055
	2011	357

Sumber : Angka Tetap Tanaman Pangan Kabupaten Tojo Una-Una
 Source : *Food Crops Fixed Value of Tojo Una-Una Regency*

Tabel 5.1.8 **Luas Panen dan Produksi Kacang Tanah menurut Kecamatan, 2012**
Table **5.1.8** **Luas Panen dan Produksi Kacang Tanah menurut Kecamatan, 2012**
Harvested Area dan Production of Peanuts by Sub district, 2012

Kecamatan <i>Sub district</i>	Luas Panen <i>Harvested Area</i> (Ha)	Produksi <i>Production</i> (Ton)
(1)	(2)	(3)
1. Tojo Barat	26	36
2. Tojo	24	33
3. Ulubongka	19	26
4. Ampana Tete	218	300
5. Ampana Kota	23	21
6. Una-Una	39	54
7. Togean	8	11
8. Walea Kepulauan	68	94
9. Walea Besar	11	15
Jumlah <i>Total</i>	2012 436	600
	2011 392	554

Sumber : Angka Tetap Tanaman Pangan Kabupaten Tojo Una-Una
 Source : *Food Crops Fixed Value of Tojo Una-Una Regency*

Tabel 5.1.9 Luas Panen dan Produksi Kacang Hijau menurut Kecamatan, 2012
Table **5.1.9** *Harvested Area and Production of Mungbeans by Sub district, 2012*

Kecamatan <i>Sub district</i>	Luas Panen <i>Harvested Area</i> (Ha)	Produksi <i>Production</i> (Ton)
(1)	(2)	(3)
1. Tojo Barat	9	7
2. Tojo	28	22
3. Ulubongka	18	14
4. Ampana Tete	120	92
5. Ampana Kota	10	8
6. Una-Una	6	5
7. Togean	2	2
8. Walea Kepulauan	51	39
9. Walea Besar	13	10
Jumlah <i>Total</i>	257	199
	2011	143

Sumber : Angka Tetap Tanaman Pangan Kabupaten Tojo Una-Una
 Source : *Food Crops Fixed Value of Tojo Una-Una Regency*

Tabel 5.1.10 Luas Panen dan Produksi Ubi Kayu menurut Kecamatan, 2012
Table Harvested Area and Production of Cassava by Sub district, 2012

Kecamatan <i>Sub district</i>	Luas Panen <i>Harvested Area</i> (Ha)	Produksi <i>Production</i> (Ton)
(1)	(2)	(3)
1. Tojo Barat	5	58
2. Tojo	29	517
3. Ulubongka	27	481
4. Ampana Tete	57	1 016
5. Ampana Kota	25	446
6. Una-Una	14	249
7. Togean	12	214
8. Walea Kepulauan	31	552
9. Walea Besar	4	71
Jumlah <i>Total</i>	2012 2011	204 165
		3 635 2 918

Sumber : Angka Tetap Tanaman Pangan Kabupaten Tojo Una-Una
 Source : *Food Crops Fixed Value of Tojo Una-Una Regency*

Tabel 5.1.11 Luas Panen dan Produksi Ubi Jalar menurut Kecamatan, 2012
Table Harvested Area and Production of Sweet Potatoes by Sub district, 2012

Kecamatan Sub district	Luas Panen Harvested Area (Ha)	Produksi Production (Ton)
(1)	(2)	(3)
1. Tojo Barat	6	61
2. Tojo	19	194
3. Ulubongka	14	143
4. Ampana Tete	45	461
5. Ampana Kota	19	194
6. Una-Una	12	123
7. Togean	6	61
8. Walea Kepulauan	38	389
9. Walea Besar	5	51
Jumlah Total	2012 2011	1 679 1 301

Sumber : Angka Tetap Tanaman Pangan Kabupaten Tojo Una-Una
 Source : Food Crops Fixed Value of Tojo Una-Una Regency

Tabel 5.1.12 Luas Panen, Produksi Padi dan Palawija Tahun 2011-2012
Table Harvested Area, Production of Paddy and Palawija, 2011 – 2012

Kecamatan Sub district	Tahun / Year			
	2011		2012	
	Luas Panen Harvested Area (Ha)	Produksi Production (Ton)	Luas Panen Harvested Area (Ha)	Produksi Production (Ton)
(1)	(2)	(3)	(4)	(5)
1. Padi				
• Padi Sawah	1 204	4 943	1 846	6 225
• Padi Ladang	902	2 168	2 475	5 754
2. Jagung	13 017	53 539	14 193	52 599
3. Kedelai	318	357	2 261	3 055
4. Kacang Tanah	392	554	436	600
5. Kacang Hijau	182	143	257	199
6. Ubi Kayu	165	2 918	204	3 635
7. Ubi Jalar	125	1 301	104	1 679

Sumber : Angka Tetap Tanaman Pangan Kabupaten Tojo Una-Una
 Source : Food Crops Fixed Value of Tojo Una-Una Regency

Tabel 5.1.13 Luas Panen Tanaman Sayur-Sayuran menurut Jenisnya, 2011 – 2012
Table Harvested Area of Vegetables by Kind of Crops, 2011-2012

Kecamatan Sub district	Tahun / Year			
	2011		2012	
	Luas Panen Harvested Area (Ha)	Produksi Production (Kw)	Luas Panen Harvested Area (Ha)	Produksi Production (Kw)
(1)	(2)	(3)	(4)	(5)
1. Bawang Merah	75	3 412	84	4 055
2. Bawang Daun	32	1 123	39	1 375
3. Sawi	19	1 087	32	1 640
4. Kacang Merah	8	282	11	338
5. Kacang Panjang	123	9 461	129	8 998
6. Cabe Besar	43	2 015	43	3 347
7. Cabe Rawit	119	4 467	126	11 951
8. Tomat	96	6 760	103	15 265
9. Terung	76	7 818	74	6 938
10. Buncis	16	3 064	12	1 847
11. Ketimun	64	7 539	67	7 421
12. Labu Siam	30	7 136	20	6 855
13. Kangkung	53	6 258	50	5 431
14. Bayam	74	2 690	74	1 890

Sumber : Angka Tetap Tanaman Hortikultura Kabupaten Tojo Una-Una
 Source : *Food Crops Fixed Value of Tojo Una-Una Regency*

Tabel 5.1.14 Luas Panen Tanaman Buah-buahan Dirinci menurut Jenis dan Kecamatan, 2011-2012 (Ha)
Harvested Area of Fruits by Sub district and Kinds of Crop, 2011-2012 (Ha)

Kecamatan Sub district	Tahun/ Year			
	2011		2012	
	Jumlah Pohon Menghasilkan	Produksi Production (Kw)	Jumlah Pohon Menghasilkan	Produksi Production (Kw)
(1)	(2)	(3)	(4)	(5)
1. Alpukat	397	703	368	293
2. Dukuh/Langsar	25 450	75 333	7 048	5 980
3. Durian	18 444	79 651	2 032	2 184
4. Jambu Biji	1 257	1 320	921	296
5. Jambu Air	2 290	3 195	1 016	513
6. Jeruk Siam/Keprak	1 332	1 771	448	400
7. Jeruk Besar	800	3 670	292	408
8. Mangga	9 535	37 746	5 042	6 382
9. Manggis	3 220	7 080	162	134
10. Nangka/Cempedak	4 000	8 866	2 712	2 587

Sumber : Angka Tetap Tanaman Hortikultura Kabupaten Tojo Una-Una
 Source : Food Crops Fixed Value of Tojo Una-Una Regency

Lanjutan Tabel 5.1.14*Continued Table*

Kecamatan <i>Sub district</i>	Tahun / Year			
	2011		2012	
	Jumlah Pohon Menghasilkan	Produksi <i>Production</i> (Ton)	Jumlah Pohon Menghasilkan	Produksi <i>Production</i> (Ton)
(1)	(2)	(3)	(4)	(5)
11. Nenas	9 324	698	8 019	395
12. Pepaya	19 305	24 229	17 495	7 983
13. Pisang	41 818	44 421	41 818	19 959
14. Rambutan	4 293	9 816	413	335
15. Salak	700	229	265	21
16. Sawo	100	252
17. Markisa	71	15
18. Sirsak	481	279	377	128
19. Sukun	362	478	253	155
20. Apel	35	44

Sumber : Angka Tetap Tanaman Hortikultura Kabupaten Tojo Una-Una
 Source : *Food Crops Fixed Value of Tojo Una-Una Regency*

5.2. Perkebunan Plantation

Tabel 5.2.1 Luas Lahan Tanaman Perkebunan Rakyat menurut Jenis dan Kecamatan, 2012 (Ha)
Table Planted Area of Estate Crops by Sub district and Type of Crops, 2012 (Ha)

Kecamatan Sub district	Kelapa Coconut	Cengkeh Clove	Kopi Coffe	Coklat Cacao	
(1)	(2)	(3)	(4)	(5)	
1. Tojo Barat	2 140	282	61	2 985	
2. Tojo	1 668	62	5	951	
3. Ulubongka	2 876	35	36	655	
4. Ampana Tete	6 499	39	289	3 753	
5. Ampana Kota	8 878	672	47	2 542	
6. Una-Una	1 930	521	16	1 393	
7. Togean	1 406	257	26	741	
8. Walea Kepulauan	1 667	210	16	530	
9. Walea Besar	679	112	8	131	
Jumlah	2012	27 761	2 190	504	13 681
<i>Total</i>	2011	27 389	2 190	504	10 181

Sumber : Dinas Pertanian Perkebunan Peternakan dan Kesehatan Hewan
Source : Kabupaten Tojo Una-Una
Department of Agriculture, Plantation, Animal Husbandry & Animal Health of Tojo Una-Una Regency

Tabel 5.2.2 **Produksi Tanaman Perkebunan Rakyat menurut Jenis dan Kecamatan, 2012 (Ton)**
Production of Small Estate by Sub district and Type of Estate Crops, 2012 (Ton)

Kecamatan Sub district	Kelapa Coconut	Cengkeh Clove	Kopi Coffe	Coklat Cacao	
(1)	(2)	(3)	(4)	(5)	
1. Tojo Barat	2 450	150	55	1 831	
2. Tojo	1 477	127	3	515	
3. Ulubongka	2 898	65	26	365	
4. Ampana Tete	8 235	25	127	1 674	
5. Ampana Kota	9 590	312	46	1 523	
6. Una-Una	1 542	224	3	715	
7. Togean	1 476	119	21	286	
8. Walea Kepulauan	1 140	104	12	392	
9. Walea Besar	943	75	2	85	
Jumlah	2012	29 751	1 201	295	7 386
<i>Total</i>	2011	32 158	1 316	268	8 631

Sumber : Dinas Pertanian Perkebunan Peternakan dan Kesehatan Hewan
 Source : Kabupaten Tojo Una-Una
Department of Agriculture, Plantation, Animal Husbandry & Animal Health of Tojo Una-Una Regency

5.3. Kehutanan Forestry

Tabel 5.3.1 Luas Hutan menurut Fungsinya Tahun 2010 – 2012 (Ha)
Table Area of Forest by Function, 2010 – 2012 (Ha)

Jenis Hutan Type of Forest	Tahun / Year		
	2010	2011	2012
(1)	(2)	(3)	(4)
1. Hutan Lindung <i>Protected forest</i>	165 097,60	165 097,60	165 097,60
2. Hutan Produksi Biasa <i>Regular production forests</i>	60 427,14	60 427,14	60 427,14
3. Hutan Produksi Terbatas <i>Limited production forest</i>	137 295,87	137 295,87	137 295,87
4. Hutan Suaka Alam dan Wisata <i>Forests and Nature Tourism</i>	11 571,25	11 571,25	11 571,25
5. Hutan yang Dikonversi <i>Converted Forests</i>	18 389,62	18 389,62	18 389,62
6. Hutan Bakau <i>Mangrove forests</i>	3 823,76	3 823,76	3 823,76
Luas Hutan Seluruhnya <i>Total Forest Area</i>	394 605,24	394 605,24	394 605,24

Sumber : Dinas Kehutanan Kabupaten Tojo Una-Una
Source : Forest Departement of Tojo Una-Una Regency

Tabel 5.3.2 **Produksi Hasil Hutan menurut Jenisnya, 2010 - 2012**
Table *Forest Production by Kinds, 2010 - 2012*

Jenis Hasil Hutan <i>Kinds of Forest Production</i>	Satuan <i>Unit</i>	Tahun / <i>Year</i>		
		2010	2011	2012
(1)	(2)	(3)	(4)	(5)
1. Kayu Bulat <i>Logs</i>	M ³	24 249,36	22 530,25	...
2. Kayu Gergajian <i>Sawn timber</i>	M ³	...	6 938,17	...
3. Kayu Hitam <i>Ebony</i>	M ³
4. Rotan <i>Rattan</i>	Ton	2 142,50	...	2 324
5. Damar <i>Resin</i>	Ton	2 430	...	1 927
6. Kayu Bakar <i>Firewood</i>	Ton
7. Kemiri <i>Hazelnut</i>	Ton	...	626,21	...
8. Meranti <i>Meranti</i>	M ³	8 796,74	1 202,03	445,22
9. Kayu Rimba Campuran <i>Mixed Wood Forest</i>	M ³	35 620,96	21 316,03	11 883,29
10. Kayu Indah <i>Beautiful wood</i>	M ³	11,74

Sumber : Dinas Kehutanan Kabupaten Tojo Una-Una
 Source : *Forest Departement of Tojo Una-Una Regency*

5.4. Peternakan Animal Husbandry

Tabel 5.4.1 Populasi Ternak Besar menurut Jenis dan Kecamatan 2012 (Ekor)
Table Large Livestock Population by Type and Sub district, 2012 (Tail)

Kecamatan Sub district	Sapi Cow	Kuda Horse	Kerbau Buffalo
(1)	(2)	(3)	(4)
1. Tojo Barat	1 225	-	-
2. Tojo	3 414	-	-
3. Ulubongka	5 389	-	-
4. Ampana Tete	5 427	109	-
5. Ampana Kota	5 948	268	-
6. Una-Una	2 212	43	-
7. Togean	582	-	-
8. Walea Kepulauan	417	-	-
9. Walea Besar	208	-	-
Jumlah	24 822	420	-
<i>Total</i>	20 008	315	-

Sumber : Dinas Pertanian Perkebunan Peternakan dan Kesehatan Hewan
Source Kabupaten Tojo Una-Una
Agriculture Plantation Peternakan and Animals Health of Tojo Una-Una Regency

Tabel 5.4.2 Populasi Ternak Kecil menurut Jenis dan Kecamatan, 2012
(Ekor)
Small Livestock Population by Type and Sub District, 2012 (Tail)

Kecamatan <i>Sub district</i>	Kambing <i>Goat</i>	Babi <i>Pig</i>	Domba <i>Sheep</i>
(1)	(2)	(3)	(4)
1. Tojo Barat	3 225	1 027	-
2. Tojo	3 654	716	-
3. Ulubongka	3 579	-	-
4. Ampaña Tete	2 846	243	-
5. Ampaña Kota	596	-	-
6. Una-Una	1 314	-	-
7. Togean	1 208	-	-
8. Walea Kepulauan	574	-	-
9. Walea Besar	229	-	-
Jumlah	2012	1 986	-
<i>Total</i>	2011	1 385	-

Sumber : Dinas Pertanian Perkebunan Peternakan dan Kesehatan Hewan
Source Kabupaten Tojo Una-Una
Agriculture Plantation Peternakan and Animals Health of Tojo Una-Una Regency

Tabel 5.4.3 Populasi Ternak Unggas menurut Jenis dan Kecamatan, 2012
 Table (Ekor)
 Poultry Population by Type and Sub District, 2012 (Tail)

Kecamatan Sub district	Ayam Kampung Village Hen	Ayam Ras Petelur Eggs	Ayam Ras Pedaging Broiler	Itik Duck	
(1)	(2)	(3)	(4)	(5)	
1. Tojo Barat	35 055	3 253	15 000	1 671	
2. Tojo	25 411	4 924	25 000	1 210	
3. Ulubongka	32 560	-	-	816	
4. Ampana Tete	36 732	4 424	18 000	937	
5. Ampana Kota	21 157	4 342	29 100	665	
6. Una-Una	19 645	-	-	528	
7. Togean	7 589	-	-	127	
8. Walea Kepulauan	7 591	-	-	416	
9. Walea Besar	10 825	-	-	158	
Jumlah <i>Total</i>	2012 2011	196 565 120 000	16 943 7 500	87 100 87 100	6 528 6 057

Sumber : Dinas Pertanian Perkebunan Peternakan dan Kesehatan Hewan
 Source Kabupaten Tojo Una-Una
 Agriculture Plantation Peternakan and Animals Health of Tojo Una-Una Regency

Tabel 5.4.4 Jumlah Pemotongan Ternak Besar menurut Jenis dan Kecamatan, 2012 (Ekor)
Number of Large Animal Slaughter by Type and Sub District 2012 (Tail)

Kecamatan Sub district	Sapi Cow	Kerbau Buffalo	Kuda Horse
(1)	(2)	(3)	(4)
1. Tojo Barat	36	-	-
2. Tojo	44	-	-
3. Ulubongka	29	-	-
4. Ampana Tete	61	-	-
5. Ampana Kota	523	-	-
6. Una-Una	30	-	-
7. Togean	9	-	-
8. Walea Kepulauan	5	-	-
9. Walea Besar	3	-	-
Jumlah	740	-	-
<i>Total</i>	546	-	-

Sumber : Dinas Pertanian Perkebunan Peternakan dan Kesehatan Hewan
 Source Kabupaten Tojo Una-Una
Agriculture Plantation Peternakan and Animals Health of Tojo Una-Una Regency

Tabel 5.4.5 Jumlah Pemotongan Ternak Kecil menurut Jenis dan Kecamatan, 2012 (Ekor)
Number of Small Animal Slaughter by Type and Sub District 2012 (Tail)

Kecamatan <i>Sub district</i>	Kambing <i>Goat</i>	Babi <i>Pig</i>	Domba <i>Sheep</i>
(1)	(2)	(3)	(4)
1. Tojo Barat	83	64	-
2. Tojo	122	47	-
3. Ulubongka	79	-	-
4. Ampana Tete	306	8	-
5. Ampana Kota	1 114	-	-
6. Una-Una	76	-	-
7. Togean	24	-	-
8. Walea Kepulauan	15	-	-
9. Walea Besar	12	-	-
Jumlah	2012	1 831	119
<i>Total</i>	2011	416	91

Sumber : Dinas Pertanian Perkebunan Peternakan dan Kesehatan Hewan
 Source Kabupaten Tojo Una-Una
Agriculture Plantation Peternakan and Animals Health of Tojo Una-Una Regency

Tabel 5.4.6 Jumlah Pematangan Ternak Unggas menurut Jenis dan Kecamatan Tahun 2012 (Ekor)
Number of Poultry Slaughter by Type and Sub District 2012 (Tail)

Kecamatan <i>Sub district</i>	Ayam Kampung <i>Village Hen</i>	Ayam Ras Petelur <i>Eggs</i>	Ayam Ras Pedaging <i>Broiler</i>	Itik <i>Duck</i>
(1)	(2)	(3)	(4)	(5)
1. Tojo Barat	3 467	225	1 683	32
2. Tojo	4 057	325	3 571	28
3. Ulubongka	3 367	-	-	65
4. Ampana Tete	6 017	525	3 024	92
5. Ampana Kota	32 287	600	69 215	46
6. Una-Una	863	-	-	-
7. Togean	696	-	-	-
8. Walea Kepulauan	683	-	-	-
9. Walea Besar	734	-	-	-
Jumlah <i>Total</i>	2012 56 171	1 675	77 493	263
	2011 56 444	-	56 118	1 189

Sumber : Dinas Pertanian Perkebunan Peternakan dan Kesehatan Hewan
 Source Kabupaten Tojo Una-Una
Agriculture Plantation Peternakan and Animals Health of Tojo Una-Una Regency

Tabel 5.4.7 **Produksi Daging Ternak Besar menurut Jenis dan Kecamatan, 2012 (Kg)**
Table *Large Animal Meat Production by Type and Sub District, 2012 (Kg)*

Kecamatan Sub district	Sapi Cow	Kerbau Buffalo	Kuda Horse
(1)	(2)	(3)	(4)
1. Tojo Barat	3 650,04	-	-
2. Tojo	4 461,16	-	-
3. Ulubongka	2 940,31	-	-
4. Ampana Tete	6 184,79	-	-
5. Ampana Kota	53 026,97	-	-
6. Una-Una	3 041,70	-	-
7. Togean	912,51	-	-
8. Walea Kepulauan	506,95	-	-
9. Walea Besar	304,17	-	-
Jumlah	75 028,60	-	-
<i>Total</i>	2011	42 800	-

Sumber : Dinas Pertanian Perkebunan Peternakan dan Kesehatan Hewan
 Source Kabupaten Tojo Una-Una
Agriculture Plantation Peternakan and Animals Health of Tojo Una-Una Regency

Tabel 5.4.8 Produksi Daging Ternak Kecil menurut Jenis dan Kecamatan, 2012 (Kg)
Table *Small Animal Meat Production by Type and Sub District, 2012 (Kg)*

Kecamatan Sub district	Kambing Goat	Babi Pig	Domba Sheep
(1)	(2)	(3)	(4)
1. Tojo Barat	1 083,98	2 549,76	-
2. Tojo	1 593,32	1 872,48	-
3. Ulubongka	1 031,74	-	-
4. Ampana Tete	3 996,36	318,72	-
5. Ampana Kota	14 548,84	-	-
6. Una-Una	992,56	-	-
7. Togean	313,44	-	-
8. Walea Kepulauan	195,90	-	-
9. Walea Besar	156,72	-	-
Jumlah	2012	23 912,86	4 740,96
<i>Total</i>	2011	2 912	2 275

Sumber : Dinas Pertanian Perkebunan Peternakan dan Kesehatan Hewan
 Source Kabupaten Tojo Una-Una
Agriculture Plantation Peternakan and Animals Health of Tojo Una-Una Regency

Tabel 5.4.9 **Produksi Daging Unggas menurut Jenis dan Kecamatan, 2012**
Table (Kg)
Poultry Meat Production by Type and Sub District, 2012 (Kg)

Kecamatan Sub district	Ayam Kampung Village Hen	Ayam Ras Petelur Eggs	Ayam Ras Pedaging Broiler	Itik Duck	
(1)	(2)	(3)	(4)	(5)	
1. Tojo Barat	2 253,55	202,50	1 363,23	29,80	
2. Tojo	2 637,05	292,50	2 892,51	25,20	
3. Ulubongka	2 188,55	-	-	58,50	
4. Ampana Tete	3 911,05	472,50	2 449,44	82,80	
5. Ampana Kota	23 586,55	540,00	56 064,15	41,40	
6. Una-Una	560,95	-	-	-	
7. Togean	452,40	-	-	-	
8. Walea Kepulauan	443,95	-	-	-	
9. Walea Besar	477,10	-	-	-	
Jumlah Total	2012	36 511,15	1 507,50	62 769,33	236,70
	2011	45 104	-	28 058	2 139

Sumber : Dinas Pertanian Perkebunan Peternakan dan Kesehatan Hewan
 Source Kabupaten Tojo Una-Una
Agriculture Plantation Peternakan and Animals Health of Tojo Una-Una Regency

Tabel 5.4.10 Produksi Kulit Ternak Besar menurut Jenis dan Kecamatan, 2012 (Kg)
Table Large Animal Skin Production by Type and Sub District, 2012 (Kg)

Kecamatan <i>Sub district</i>	Sapi <i>Cow</i>	Kerbau <i>Buffalo</i>	Kuda <i>Horse</i>
(1)	(2)	(3)	(4)
1. Tojo Barat	540	-	-
2. Tojo	660	-	-
3. Ulubongka	435	-	-
4. Ampana Tete	915	-	-
5. Ampana Kota	7 845	-	-
6. Una-Una	450	-	-
7. Togean	135	-	-
8. Walea Kepulauan	75	-	-
9. Walea Besar	45	-	-
Jumlah	2012	11 000	-
<i>Total</i>	2011	13 400	-

Sumber : Dinas Pertanian Perkebunan Peternakan dan Kesehatan Hewan
 Source Kabupaten Tojo Una-Una
Agriculture Plantation Peternakan and Animals Health of Tojo Una-Una Regency

Tabel **5.4.11** **Produksi Kulit Ternak Kecil menurut Jenis dan Kecamatan, 2012**
Table **(Kg)**
Small Animal Skin Production by Type and Sub District, 2012 (Kg)

Kecamatan Sub district	Kambing Goat	Babi Pig	Domba Sheep
(1)	(2)	(3)	(4)
1. Tojo Barat	664	-	-
2. Tojo	976	-	-
3. Ulubongka	632	-	-
4. Ampana Tete	2 448	-	-
5. Ampana Kota	8 912	-	-
6. Una-Una	608	-	-
7. Togean	192	-	-
8. Walea Kepulauan	120	-	-
9. Walea Besar	96	-	-
Jumlah	2012	14 648	-
<i>Total</i>	2011	2 192	-

Sumber : Dinas Pertanian Perkebunan Peternakan dan Kesehatan Hewan
Source Kabupaten Tojo Una-Una
Agriculture Plantation Peternakan and Animals Health of Tojo Una-Una Regency

Tabel 5.4.12 Pengiriman Ternak Besar menurut Jenis dan Kecamatan Tahun 2012 (Ekor)
Delivery of Big Livestock by Type and Sub district, 2012 (Tail)

Kecamatan Sub district	Sapi Cow	Kerbau Buffalo	Kuda Horse
(1)	(2)	(3)	(4)
1. Tojo Barat	3	-	-
2. Tojo	7	-	-
3. Ulubongka	12	-	-
4. Ampana Tete	15	-	2
5. Ampana Kota	4	-	5
6. Una-Una	-	-	-
7. Togean	-	-	-
8. Walea Kepulauan	-	-	-
9. Walea Besar	-	-	-
Jumlah	41	-	7
<i>Total</i>	2012	2011	83

Sumber : Dinas Pertanian Perkebunan Peternakan dan Kesehatan Hewan
 Source Kabupaten Tojo Una-Una
Agriculture Plantation Peternakan and Animals Health of Tojo Una-Una Regency

Tabel 5.4.13 Pengiriman Ternak Kecil menurut Jenis dan Kecamatan Tahun 2012 (Ekor)
Table Delivery of Small Livestock by Type and Sub district, 2012 (Tail)

Kecamatan <i>Sub district</i>	Kambing <i>Goat</i>	Babi <i>Pig</i>	Domba <i>Sheep</i>
(1)	(2)	(3)	(4)
1. Tojo Barat
2. Tojo
3. Ulubongka
4. Ampana Tete
5. Ampana Kota
6. Una-Una
7. Togean
8. Walea Kepulauan
9. Walea Besar
Jumlah <i>Total</i>	2012
	2011	130	-

Sumber : Dinas Pertanian Perkebunan Peternakan dan Kesehatan Hewan
Source Kabupaten Tojo Una-Una
Agriculture Plantation Peternakan and Animals Health of Tojo Una-Una Regency

Tabel 5.4.14 Pengiriman Unggas menurut Jenis dan Kecamatan Tahun 2012 (Ekor)
Delivery of Poultry Livestock by Type and Sub district, 2012 (Tail)

Kecamatan Sub district	Ayam Kampung Village Hen	Ayam Ras Petelur Eggs	Ayam Ras Pedaging Broiler	Itik Duck
(1)	(2)	(3)	(4)	(5)
1. Tojo Barat	-	-	1 750	-
2. Tojo	-	-	1 510	-
3. Ulubongka	-	-	-	-
4. Ampana Tete	-	-	8 306	-
5. Ampana Kota	-	-	38 900	-
6. Una-Una	-	-	-	-
7. Togean	-	-	-	-
8. Walea Kepulauan	-	-	-	-
9. Walea Besar	-	-	-	-
Jumlah	2012	-	50 466	-
<i>Total</i>	2011	2 283	48 000	-

Sumber : Dinas Pertanian Perkebunan Peternakan dan Kesehatan Hewan
 Source Kabupaten Tojo Una-Una
Agriculture Plantation Peternakan and Animals Health of Tojo Una-Una Regency

Tabel 5.4.15 Pemasukan Ternak Besar menurut Jenis dan Kecamatan, 2012 (Ekor)
Table Importation of Big Livestock by Type and Sub district, 2012 (Tail)

Kecamatan Sub district	Sapi Cow	Kerbau Buffalo	Kuda Horse
(1)	(2)	(3)	(4)
1. Tojo Barat	37	-	-
2. Tojo	37	-	-
3. Ulubongka	-	-	-
4. Ampana Tete	22	-	-
5. Ampana Kota	30	-	-
6. Una-Una	-	-	-
7. Togean	36	-	-
8. Walea Kepulauan	-	-	-
9. Walea Besar	-	-	-
Jumlah <i>Total</i>	2012 2011	162 269	- -

Sumber : Dinas Pertanian Perkebunan Peternakan dan Kesehatan Hewan
 Source Kabupaten Tojo Una-Una
Agriculture Plantation Peternakan and Animals Health of Tojo Una-Una Regency

Tabel 5.4.16 Pemasukan Ternak Kecil menurut Jenis dan Kecamatan Tahun 2012 (Ekor)
Importation of Small Livestock by Type and Sub district, 2012 (Tail)

Kecamatan <i>Sub district</i>	Kambing <i>Goat</i>	Babi <i>Pig</i>	Domba <i>Sheep</i>
(1)	(2)	(3)	(4)
1. Tojo Barat	10	15	-
2. Tojo	13	-	-
3. Ulubongka	20	12	-
4. Ampana Tete	27	-	-
5. Ampana Kota	45	-	-
6. Una-Una	16	-	-
7. Togean	11	-	-
8. Walea Kepulauan	9	-	-
9. Walea Besar	14	-	-
Jumlah	2011	165	27
<i>Total</i>	2010	89	-

Sumber : Dinas Pertanian Perkebunan Peternakan dan Kesehatan Hewan
 Source Kabupaten Tojo Una-Una
Agriculture Plantation Peternakan and Animals Health of Tojo Una-Una Regency

Tabel 5.4.17 Pemasukan Unggas menurut Jenis dan Kecamatan, 2012 (Ekor)
Table Importation of Small Poultry by Type and Sub district, 2012 (Tail)

Kecamatan Sub district	Ayam Kampung Village Hen	Ayam Ras Petelur Eggs	Ayam Ras Pedaging Broiler	Itik Duck
(1)	(2)	(3)	(4)	(5)
1. Tojo Barat	-	1 000	3 500	-
2. Tojo	-	2 000	5 000	-
3. Ulubongka	-	-	-	-
4. Ampana Tete	-	1 500	12 500	-
5. Ampana Kota	-	2000	109 000	-
6. Una-Una	-	-	-	-
7. Togean	-	-	-	-
8. Walea Kepulauan	-	-	-	-
9. Walea Besar	-	-	-	-
Jumlah	2012	6 500	130 000	-
<i>Total</i>	2011	-	90 000	-

Sumber : Dinas Pertanian Perkebunan Peternakan dan Kesehatan Hewan
 Source Kabupaten Tojo Una-Una
Agriculture Plantation Peternakan and Animals Health of Tojo Una-Una Regency

5.5. Perikanan

Fishery

Tabel 5.5.1 Perikanan Laut menurut Kecamatan, 2012
Table Sea Fisheries by Sub district, 2012

Kecamatan Sub district	Nelayan Fisherman (orang)	Produksi Production (ton)	Nilai Value (Rp.000)
(1)	(2)	(3)	(4)
1. Tojo Barat	118	87,33	851 174
2. Tojo	321	180,17	1 102 374
3. Ulubongka	156	63,14	625 782
4. Ampana Tete	248	71,93	608 667
5. Ampana Kota	276	301,27	3 334 791
6. Una-Una	450	244,24	7 996 286
7. Togean	330	188,60	1 697 400
8. Walea Kepulauan	855	240,51	7 250 575
9. Walea Besar	174	179,79	1 815 114
Jumlah	2 928	1 553,98	25 192 164
<i>Total</i>	2011	3 522	8 624 218

Sumber : Dinas Kelautan dan Perikanan Kabupaten Tojo Una-Una
 Source : *Fishery and Sea Departement of Tojo Una-Una Regency*

Tabel 5.5.3 Banyaknya Alat Penangkap Ikan Laut menurut Kecamatan, 2012
Table **2012**
Number of Sea Fishing Tools by Sub District, 2012

Kecamatan <i>Sub District</i>	Pukat Kantong <i>Bag Seine</i>	Pukat Cincin <i>Ring trawl</i>	Pancing Fishing Rod	Bagan	Rumpon	Lainnya <i>Other</i>	
(1)	(2)	(3)	(4)	(5)	(6)	(7)	
1. Tojo Barat	4	-	173	-	20	4	
2. Tojo	10	24	150	1	50	29	
3. Ulubongka	35	-	123	-	8	47	
4. Ampana Tete	21	-	221	-	-	217	
5. Ampana Kota	-	19	234	3	-	14	
6. Una-Una	58	-	217	14	1	208	
7. Togean	12	-	316	9	-	12	
8. Walea Kepulauan	22	-	728	4	-	56	
9. Walea Besar	5	-	172	2	-	7	
Jumlah	2012	167	43	2 223	33	79	594
<i>Total</i>	2011	167	19	3 111	35	79	594

Sumber : Dinas Kelautan dan Perikanan Kabupaten Tojo Una-Una
Source *Fishery and Sea Departement of Tojo Una-Una Regency*

Tabel 5.5.4 Perairan Darat Tambak menurut Kecamatan, 2012
Table Inland Waters Pond by Sub District, 2012

Kecamatan Sub District	Luas Area (Ha)	Nelayan Fisherman	Produksi Production (ton)	Nilai Value (Rp.000)	
(1)	(2)	(3)	(4)	(5)	
1. Tojo Barat	10	10	2,8	70 000	
2. Tojo	120	50	21,6	932 000	
3. Ulubongka	-	-	-	-	
4. Ampana Tete	-	-	-	-	
5. Ampana Kota	-	-	-	-	
6. Una-Una	21	13	10,3	436 000	
7. Togean	-	-	-	-	
8. Walea Kepulauan	-	-	-	-	
9. Walea Besar	-	-	-	-	
Jumlah	2012	151	73	34,7	1 438 000
<i>Total</i>	2011	151	81	25,3	1 000 000

Sumber : Dinas Kelautan dan Perikanan Kabupaten Tojo Una-Una
 Source : Fishery and Sea Departement of Tojo Una-Una Regency

Tabel 5.5.5 Perairan Darat Kolam menurut Kecamatan, 2012
Table Inland Fishery by Sub district, 2012

Kecamatan Sub district	Luas Area (Ha)	Nelayan Fisherman	Produksi Production (ton)	Nilai Value (Rp.000)
(1)	(2)	(3)	(4)	(5)
1. Tojo Barat	-	-	-	-
2. Tojo	16,50	100	7,3	18 250
3. Ulubongka	13,50	91	6,4	16 000
4. Ampana Tete	11,76	71	3,3	8 250
5. Ampana Kota	21,50	80	8,4	21 000
6. Una-Una	-	-	-	-
7. Togean	-	-	-	-
8. Walea Kepulauan	-	-	-	-
9. Walea Besar	-	-	-	-
Jumlah <i>Total</i>	2012 63,26	342	25,4	63 500
	2011 61,60	310	16,3	32 600

Sumber : Dinas Kelautan dan Perikanan Kabupaten Tojo Una-Una
 Source : Fishery and Sea Departement of Tojo Una-Una Regency

VI

INDUSTRI
Industry

<https://tojournal.kab.bps.go.id>

BAB VI

INDUSTRI / INDUSTRY

6.1. Perusahaan dan Usaha

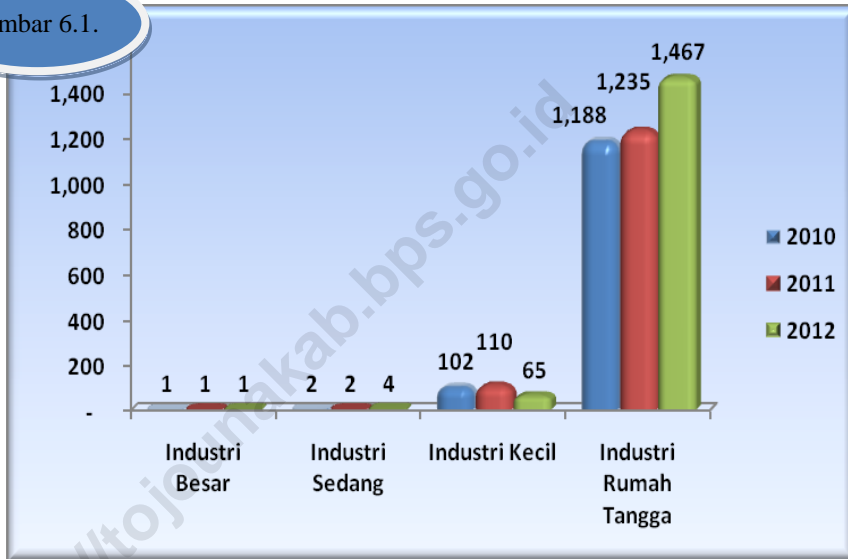
Dalam kurun waktu dua dekade terakhir, dunia industri semakin memegang peranan penting dalam perekonomian secara umum, yang dapat dibuktikan melalui sumbangan (*share*) sektor industri dalam PDB. Hal ini sesuai dengan salah satu tujuan jangka panjang pembangunan yaitu mengubah secara fundamental struktur ekonomi, dari perekonomian yang bertumpu pada sektor pertanian (agraris) menjadi perekonomian berbasis industri yang solid dan ditunjang oleh sektor lainnya. Untuk mencapai tujuan tersebut, dibutuhkan pengembangan sektor industri secara bertahap hingga ke daerah.

Perusahaan industri di Kabupaten Tojo Una-Una dapat dikelompokkan dalam beberapa kategori menurut banyaknya tenaga kerja yang digunakan yaitu : industri kerajinan rumah tangga jumlah tenaga kerja 1 s/d 4 orang, industri kecil dengan jumlah tenaga kerja 5 s/d 9 orang, industri sedang dengan jumlah tenaganya 20 s/d 100 orang, dan industri besar dengan jumlah tenaga kerja lebih dari 100 orang.

Seperti tahun-tahun sebelumnya, geliat perusahaan industri di Kabupaten Tojo Una-Una semakin terlihat. Jika ditinjau dari segi kuantitasnya, pada tahun 2012 jumlah perusahaan industri di Kabupaten Tojo Una-Una

sebanyak 1.537 perusahaan yang terdiri dari 1 perusahaan industri besar, 4 perusahaan industri sedang, 65 perusahaan industri kecil serta 1.467 perusahaan industri rumah tangga. Jumlah ini meningkat jika dibandingkan dengan tahun 2011 yang hanya mencapai 1.348 perusahaan.

Gambar 6.1.



6.2. Listrik dan Air Minum

Seiring dengan pesatnya perkembangan pembangunan dan teknologi, kebutuhan sumber daya energi juga kian meningkat. Fenomena ini tidak hanya terjadi di wilayah perkotaan namun juga dirasakan hingga pedesaan. Pemerintah selaku *stake holder* pembangunan diharapkan dapat berperan aktif dalam memfasilitasi dan memberikan kemudahan akses terhadap pemenuhan kebutuhan energi tersebut. Realisasi upaya pemerintah dalam hal pemenuhan kebutuhan energi khususnya energi listrik salah satunya adalah program listrik masuk desa.

Mengingat bahwa kondisi geografis Kabupaten Tojo Una-Una yang terdiri dari wilayah daratan dan kepulauan, maka PLN Ranting Ampana menempatkan pembangkit listrik tenaga diesel (PLTD) pada tujuh titik yaitu di Kecamatan Ampana Kota yang menjangkau seluruh wilayah Ampana Kota dan Ampana Tete; di Desa Marowo yang menjangkau sebagian besar wilayah Kecamatan Ulubongka; di Desa Wakai dan Desa Bomba untuk memenuhi kebutuhan listrik di sekitar Kecamatan Una-Una; di Desa Dolong, Popolii dan Pasokan untuk menjangkau desa-desa di Kecamatan Walea Kepulauan dan Walea Besar. Pada tahun 2012 produksi listrik di Kabupaten Tojo Una-Una sebesar 21.670.243 KWH.

Gambar 6.1.



Dalam hal penyediaan sarana air bersih, pada tahun 2012 sebagian besar kecamatan di Kabupaten Tojo Una-Una telah dapat menikmati fasilitas air bersih yang dikelola oleh PDAM Kabupaten Tojo Una-Una, namun belum dapat menjangkau pelosok pedesaan. Hingga tahun 2012 jumlah pelanggan PDAM Kabupaten Tojo Una-Una tercatat sebanyak 6.135 pelanggan. Untuk mempermudah pendistribusian air bersih, PDAM Kabupaten Tojo Una-Una mengambil sumber air bersih dari sembilan sumber air (pusat distribusi) yaitu Kecamatan Tojo (Desa Uekuli), Kecamatan Ulubongka (Desa Marowo), Kecamatan Ampana Kota (Desa Sansarino), Kecamatan Ampana Tete,

Kecamatan Una-Una (Desa Wakai), dan Kecamatan Walea Kepulauan (Desa Popolii).

<https://tojounakab.bps.go.id>

6.1. Industri

Industry

Tabel 6.1.1 Jumlah Usaha Industri Besar menurut Kecamatan, 2010-2012
Table

Number of Large Industry by District, 2010-2012

Kecamatan <i>District</i>	Tahun / Year		
	2010	2011	2012
(1)	(2)	(3)	(4)
1. Tojo Barat	1	1	1
2. Tojo	-	-	-
3. Ulubongka	-	-	-
4. Ampana Tete	-	-	-
5. Ampana Kota	-	-	-
6. Una-Una	-	-	-
7. Togean	-	-	-
8. Walea Kepulauan	-	-	-
9. Walea Besar	-	-	-
Jumlah <i>Total</i>	1	1	1

Sumber : Kecamatan Dalam Angka, 2013
Source District of Tojo Una-Una In Figures, 2013

Tabel 6.1.2 Jumlah Usaha Industri Sedang menurut Kecamatan, 2010-2012
Table

Number of Medium Industry by District, 2010-2012

Kecamatan <i>District</i>	Tahun / Year		
	2010	2011	2012
(1)	(2)	(3)	(4)
1. Tojo Barat	-	-	-
2. Tojo	-	-	-
3. Ulubongka	-	-	-
4. Ampana Tete	2	2	4
5. Ampana Kota	-	-	-
6. Una-Una	-	-	-
7. Togean	-	-	-
8. Walea Kepulauan	-	-	-
9. Walea Besar	-	-	-
Jumlah <i>Total</i>	2	2	4

Sumber : Kecamatan Dalam Angka, 2013

Source : District of Tojo Una-Una In Figures, 2013

Tabel 6.1.3 Jumlah Usaha Industri Kecil menurut Kecamatan, 2010-2012
Table

Number of Small Industry by District, 2010-2012

Kecamatan <i>District</i>	Tahun / Year		
	2010	2011	2012
(1)	(2)	(3)	(4)
1. Tojo Barat	12	12	11
2. Tojo	11	9	7
3. Ulubongka	-	-	-
4. Ampana Tete	25	29	7
5. Ampana Kota	9	9	9
6. Una-Una	43	48	28
7. Togean	-	-	-
8. Walea Kepulauan	2	3	3
9. Walea Besar	-	-	-
Jumlah <i>Total</i>	102	110	65

Sumber : Kecamatan Dalam Angka, 2013

Source : *District of Tojo Una-Una In Figures, 2013*

Tabel 6.1.4 Jumlah Usaha Industri Rumah Tangga menurut Kecamatan, 2010-2012
Table Number of Household Industry by District, 2010-2012

Kecamatan <i>District</i>	Tahun / Year		
	2010	2011	2012
(1)	(2)	(3)	(4)
1. Tojo Barat	38	38	55
2. Tojo	50	58	78
3. Ulubongka	45	35	77
4. Ampana Tete	159	160	179
5. Ampana Kota	300	310	358
6. Una-Una	250	292	267
7. Togean	235	235	296
8. Walea Kepulauan	99	95	107
9. Walea Besar	12	12	50
Jumlah <i>Total</i>	1 188	1 235	1 467

Sumber : Kecamatan Dalam Angka, 2013
 Source : District of Tojo Una-Una In Figures, 2013

6.2. Listrik dan Air Minum

Electricity and Clear Water

Tabel 6.2.1 Jumlah Daya Terpasang dan Beban Puncak menurut Unit PLN dan Jenis Pembangkit, 2012
Table Number of Installed Capacity and Peak by PLN Unit and Generator Type, 2012

Unit PLN <i>PLN Unit</i>	Jenis Pembangkit <i>Type of Generator</i>	Daya Terpasang <i>Installed Capacity (KW)</i>	Produksi Listrik <i>Electricity Production (KWH)</i>	Beban Puncak <i>Peak (KW)</i>
(1)	(2)	(3)	(4)	(5)
1. Ranting Ampana	PLTD/ PLTMH	4 350	19 688 922	3 754
2. Marowo	PLTD	450	747 855	230
3. Wakai	PLTD	340	534 980	210
4. Bomba	PLTD	228	169 660	66
5. Dolong	PLTD	265	293 704	76
6. Popolii	PLTD	80	60 612	25
7. Pasokan	PLTD	228	174 510	60
Jumlah <i>Total</i>	2012	5 941	21 670 243	4 421
	2011	5 142	17 668 150	3 718

Sumber : PLN Ranting Ampana
 Source : State Electricity Company (PLN) of Ampana, Tojo Una-Una

Tabel 6.2.2 Pemakaian Bahan Bakar dan Minyak Pelumas menurut Unit PLN, 2012
Table Fuel and Lubricant Consumed by PLN Unit, 2012

Unit PLN <i>PLN Unit</i>	Pemakaian <i>Consumption</i>	
	Bahan Bakar <i>Fuel</i> (Liter)	Minyak Pelumas <i>Lubricant</i> (Liter)
(1)	(2)	(3)
1. Ranting Ampana	5 197 798	920
2. Marowo	215 265	195
3. Wakai	178 568	439
4. Bomba	52 092	174
5. Dolong	114 928	263
6. Popolii	22 889	85
7. Pasokan	57 295	84
Jumlah <i>Total</i>	2012	5 838 835
	2011	4 309 453

Sumber : PLN Ranting Ampana
 Source : State Electricity Company (PLN) of Ampana, Tojo Una-Una

Tabel 6.2.3 Banyaknya Pelanggan Perusahaan Air Minum (PDAM), 2012
Table Number of PDAM Customer, 2012

Unit PDAM <i>PDAM Unit</i>	Rumah Tangga <i>House Hold</i>	Hotel & Toko <i>Hotel and Shops</i>	Rumah Sosial <i>Social Housing</i>	Tempat Ibadah <i>Places of Worship</i>	Hidran Umum <i>Public Hydrants</i>	
(1)	(2)	(3)	(4)	(5)	(6)	
1. Uekuli	278	1	4	1	-	
2. Marowo	640	6	9	2	-	
3. Ampana Tete	698	3	6	1	-	
4. Ampana Kota	3 310	132	25	20	16	
5. Wakai	516	13	7	1	1	
6. Popolii	240	1	4	-	-	
7. Tombiano	-	-	-	-	-	
8. Pasokan	-	-	-	-	-	
9. Kalia	-	-	-	-	-	
Jumlah Total	2012	5 682	156	55	25	17
	2011	5 742	104	66	20	19

Sumber : Perusahaan Daerah Air Minum (PDAM) Kabupaten Tojo Una-Una
Source Regional Clean Water Company of Tojo Una-Una Regency

Lanjutan Tabel **6.2.3**
Continued Table

Unit PDAM <i>PDAM Unit</i>	Industri <i>Industry</i>	Pelabuhan <i>Port</i>	Bangunan Pemerintah <i>Government Buildings</i>	Niaga Besar <i>Large Commercial</i>	Jumlah <i>Total</i>	
(1)	(2)	(3)	(4)	(5)	(6)	
1. Uekuli	-	-	15	2	301	
2. Marowo	-	-	23	1	681	
3. Ampana Tete	1	1	19	-	729	
4. Ampana Kota	-	-	98	10	3 611	
5. Wakai	-	-	18	1	557	
6. Popolii	-	-	11	-	256	
7. Tombiano	-	-	-	-	-	
8. Pasokan	-	-	-	-	-	
9. Kalia	-	-	-	-	-	
Jumlah <i>Total</i>	2012 2011	1 1	1 3	184 168	14 13	6 135 6 135

Sumber : Perusahaan Daerah Air Minum (PDAM) Kabupaten Tojo Una-Una
 Source : *Regional Clean Water Company of Tojo Una-Una Regency*

VII

PERDAGANGAN

Trade

BAB VII

PERDAGANGAN / TRADE

7.1. Perusahaan Perdagangan dan Ekspor

Sektor perdagangan merupakan salah satu sektor ekonomi yang memiliki peran signifikan dalam memacu kemajuan roda perekonomian suatu daerah terutama daerah yang sedang berkembang.

Sarana Perdagangan di Kabupaten Tojo Una-Una terbagi menjadi pasar, toko, kios dan warung. Pada tahun 2012, pasar ada sebanyak 40 buah, toko sebanyak 137 buah dan kios dan warung masing-masing berjumlah 2.199 dan 513 buah.

Peranan sektor perdagangan secara keseluruhan cukup signifikan dalam peningkatan perekonomian daerah, dimana sektor tersebut memberikan sumbangsih sebesar 14,02 persen terhadap pembentukan PDRB Kabupaten Tojo Una-Una atas dasar harga berlaku tahun 2012.

Potensi perdagangan yang ada di Kabupaten Tojo Una-Una tidak hanya bersumber dari sektor perkebunan dan kehutanan namun juga berasal dari hasil laut. Selain itu, posisi strategis yang dimiliki Kabupaten Tojo Una-Una sebagai jalur trans Sulawesi serta jalur perdagangan melalui laut merupakan modal penting dalam upaya memperlancar perdagangan antar kabupaten, antar propinsi dan antar pulau. Mengingat besarnya potensi

perdagangan yang dimiliki Kabupaten Tojo Una-Una, maka peluang para investor masih terbuka lebar untuk menanamkan modalnya di daerah ini.

7.2. Koperasi

Koperasi merupakan organisasi atau wadah perekonomian masyarakat yang memegang posisi strategis bagi masyarakat Indonesia khususnya yang tergolong sebagai ekonomi lemah, baik di daerah pedesaan maupun perkotaan. Koperasi mempunyai kedudukan yang sangat penting dalam tatanan perekonomian bangsa karena berfungsi sebagai soko guru perekonomian nasional Bangsa Indonesia. Lebih dari itu koperasi juga diharapkan dapat memberantas ulah para rentenir atau lintah darat yang keberadaannya selalu menjerumuskan masyarakat kecil khususnya di wilayah pedesaan.

Seiring dengan tujuan dan fungsi koperasi tersebut, di Kabupaten Tojo Una-Una pada tahun 2012 terdapat 80 unit koperasi dengan jumlah anggota sebanyak 13.355 orang. Hingga tahun 2012 koperasi telah tersebar di seluruh kecamatan yang ada di Kabupaten Tojo Una-Una.

Gambar 7.1.



Jumlah koperasi terbanyak terdapat di Kecamatan Ampana Kota yang juga merupakan ibukota Kabupaten Tojo Una-Una mencapai 34 unit koperasi. Sampai dengan tahun 2012, volume usaha koperasi di Kabupaten Tojo Una-Una yang telah dihasilkan sebesar Rp. 19.021.081.000,- dan jumlah simpanan mencapai Rp. 1.107.512.000,-.

Jenis koperasi di Kabupaten Tojo Una-Una diklasifikasikan dalam tujuh jenis koperasi yang terdiri atas koperasi unit desa, koperasi serba usaha, koperasi karyawan/KPN, koperasi wanita, koperasi pertanian, koperasi simpan pinjam, dan koperasi lainnya. Data mengenai koperasi yang lebih rinci disajikan dalam tabel 7.2.1 hingga tabel 7.2.6.

7.3. Bulog dan Distribusi Beras

Guna memenuhi kebutuhan pangan masyarakat di Kabupaten Tojo Una-Una khususnya kebutuhan beras, maka pemda melalui Bulog melaksanakan pengadaan beras baik *ex movement regional* maupun *ex* pengadaan lokal. Pada tahun 2012 total penyaluran beras dari Bulog untuk beras *ex movement regional* sebesar 1.700 ton. Sedangkan untuk beras *ex* pengadaan lokal yang disalurkan adalah sebanyak 8.906 ton.

Selain itu, guna mengurangi beban masyarakat terutama masyarakat yang hidup di bawah garis kemiskinan, maka pemerintah daerah juga melakukan penyaluran beras miskin (raskin). Berdasarkan data yang dihimpun dari bagian ekonomi dan pembangunan Kabupaten Tojo Una-Una diketahui bahwa pada tahun 2012 jumlah beras miskin yang disalurkan kepada masyarakat sebanyak 2.427.690 kg. Adapun rata-rata penyaluran raskin setiap bulannya adalah 186.745 kg.

Untuk lebih jelas mengetahui aktifitas dan mekanisme penyaluran dan penerimaan beras dapat dilihat pada tabel 7.3.1 hingga tabel 7.3.4.

7.1. Perdagangan*Trade*

Tabel 7.1.1 Perkembangan Perusahaan Perdagangan menurut Usaha dan Tenaga Kerja di Kabupaten Tojo Una-Una, 2009-2012
Table Trade Company Business and Labor Condition in Tojo Una-Una Regency, 2009-2012

Tahun <i>Year</i>	Perusahaan <i>Company</i>	
	Unit Usaha <i>Unit</i>	Tenaga Kerja <i>Worker</i>
(1)	(2)	(3)
2009	358	580
2010	402	698
2011	410	879
2012	470	950

Sumber : Dinas Koperasi, UKM dan Perindag Kabupaten Tojo Una-Una
 Source Cooperative, Small Business, Industry and Trade Department of Tojo Una-Una Regency

Tabel 7.1.2 Banyaknya Pedagang di Kabupaten Tojo Una-Una menurut Kecamatan, 2012
Number of Reseller in Tojo Una-Una by District, 2012

Kecamatan <i>Sub District</i>	Pedagang Besar <i>Wholesalers</i>	Pedagang Menengah <i>Medium</i>	Pedagang Kecil <i>Small</i>
(1)	(2)	(3)	(4)
1. Tojo Barat	1	3	5
2. Tojo	2	12	12
3. Ulubongka	-	3	3
4. Ampana Tete	2	15	16
5. Ampana Kota	18	40	112
6. Una-Una	1	6	8
7. Togean	1	3	2
8. Walea Kepulauan	1	7	1
9. Walea Besar	-	3	-
Jumlah	26	92	159
<i>Total</i>	14	85	221

Sumber : Dinas Koperasi, UKM dan Perindag Kabupaten Tojo Una-Una
 Source : *Cooperative, Small Business, Industry and Trade Department of Tojo Una-Una Regency*

Tabel 7.1.3 Banyaknya Sarana Perdagangan di Kabupaten Tojo Una-Una menurut Jenis dan Kecamatan, 2012
Number of Trade Facilities in Tojo Una-Una by Type and Sub district, 2012

Kecamatan Sub District	Pasar market	Toko Store	Kios Stall	Warung Shop	
(1)	(2)	(4)	(5)	(6)	
1. Tojo Barat	3	4	161	12	
2. Tojo	4	13	229	44	
3. Ulubongka	7	16	174	24	
4. Ampana Tete	7	8	306	86	
5. Ampana Kota	3	81	773	222	
6. Una-Una	5	8	181	23	
7. Togeang	4	0	150	34	
8. Walea Kepulauan	5	7	157	57	
9. Walea Besar	2	0	68	11	
Jumlah <i>Total</i>	2012 2011	40 40	137 181	2 199 2 533	513 497

Sumber : Kecamatan Dalam Angka,
 Source District of Tojo Una-Una In Figures, 2013

Tabel 7.1.4 Realisasi Perdagangan Antar Pulau menurut Jenis Komoditi Hasil Utama, 2010-2012
Table Realization of Inter-Island Trade by Commodity Type, 2010-2012

Komoditi <i>Commodity</i>	Satuan <i>Unit</i>	Tahun / Year		
		2010	2011	2012
(1)	(2)	(3)	(4)	(5)
1. Kopra	Ton	762	533,60	308,03
2. Minyak Kelapa	Ton	2 162,264	10 744,50	-
3. Bungkil	Ton	-	-	-
4. Cengkeh	Ton	11,6	14,7	-
5. Kakao	Ton	52	20	-
6. Kayu Bulat/Olahan	M ³	...	4 524,19	-
7. Rotan	M ³	272,50	977,05	-
8. Jagung	Ton	290	272	742

Sumber : Dinas Koperasi, UKM dan Perindag Kabupaten Tojo Una-Una
 Source : Cooperative, Small Business, Industry and Trade Department of Tojo Una-Una Regency

7.2. Koperasi

Cooperative

Tabel 7.2.1 Jumlah Koperasi dan Anggotanya menurut Jenis Koperasi, 2012
Table Number of Cooperative and Cooperative Members by Type of Cooperative, 2012

Jenis Koperasi		Jumlah Koperasi	Anggota
<i>Type of Cooperative</i>		<i>Number of Cooperative</i>	<i>Member</i>
(1)		(2)	(3)
1.	Koperasi Unit Desa	11	6437
2.	Koperasi Serba Usaha	17	1870
3.	Koperasi Pegawai Negeri	15	2152
4.	Koperasi Wanita	6	193
5.	Koperasi Pertanian	13	720
6.	Koperasi Pondok Pesantren	2	192
7.	Koperasi Karyawan	5	196
8.	Koperasi Simpan Pinjam	3	867
9.	Koperasi Industri Kerajinan	1	405
10.	Lainnya	8	373
Jumlah	2012	80	13 355
<i>Total</i>	2011	74	12 999

Sumber : Dinas Koperasi, UKM dan Perindag Kabupaten Tojo Una-Una
 Source *Cooperative, Small Business, Industry and Trade Department of Tojo Una-Una Regency*

Tabel 7.2.2 Banyaknya Koperasi Primer yang Terdaftar/Berbadan Hukum menurut Kecamatan, 2010-2012
Table *Number of Registered/Incorporated Primary Cooperative by Sub District, 2010-2012*

Kecamatan Sub District	Tahun / Year		
	2010	2011	2012
(1)	(2)	(3)	(4)
1. Tojo Barat	9	7	8
2. Tojo	7	7	8
3. Ulubongka	4	4	4
4. Ampana Tete	12	12	13
5. Ampana Kota	31	32	34
6. Una-Una	4	5	5
7. Togean	1	1	1
8. Walea Kepulauan	3	4	5
9. Walea Besar	1	2	2
Jumlah Total	72	74	80

Sumber : Dinas Koperasi, UKM dan Perindag Kabupaten Tojo Una-Una
 Source : *Cooperative, Small Business, Industry and Trade Department of Tojo Una-Una Regency*

Tabel 7.2.3 Volume Usaha Koperasi menurut Jenis Koperasi Tahun 2010-2012 (Rp. 000)
Cooperative Volume by Type of Cooperative, 2010-2012 (Rp. 000)

Jenis Koperasi <i>Type of Cooperative</i>	Tahun / Year		
	2010	2011	2012
(1)	(2)	(3)	(4)
1. Koperasi Unit Desa	1 814 762	2 244 090	2 703 036
2. Koperasi Serba Usaha	2 091 127	2 866 475	3 585 290
3. Koperasi Karyawan/ Koperasi Pegawai Negeri	3 218 850	3 587 825	6 123 163
4. Koperasi Wanita	67 742	67 742	67 742
5. Koperasi Pertanian	64 820	7 500	19 950
6. Koperasi Simpan Pinjam	4 408 000	5 836 000	6 168 240
7. Lainnya	852 007	446 938	353 660
Jumlah Total	12 517 308	15 056 570	19 021 081

Sumber : Dinas Koperasi, UKM dan Perindag Kabupaten Tojo Una-Una
 Source : *Cooperative, Small Business, Industry and Trade Department of Tojo Una-Una Regency*

Tabel 7.2.4 Jumlah Simpanan Koperasi menurut Jenis Koperasi, 2010-2012 (Rp)
Total of Equity Cooperative by Type of Cooperative, 2010-2012 (Rp)

Jenis Koperasi <i>Type of Cooperative</i>	Tahun / Year		
	2010	2011	2012
(1)	(2)	(3)	(4)
1. Koperasi Unit Desa	120 073 319	843 963 000	160 000 000
2. Koperasi Serba Usaha	202 609 157	246 732 000	132 177 000
3. Koperasi Karyawan/ Koperasi Pegawai Negeri	2 283 463 446	1 069 831 000	586 452 000
4. Koperasi Wanita	1 960 217	6 841 000	3 968 000
5. Koperasi Pertanian	5 120 000	9 328 000	345 000
6. Koperasi Simpan Pinjam	276 709 480	8 273 000	207 659 000
7. Lainnya	24 147 158	36 953 000	16 911 000
Jumlah Total	2 914 083 337	2 221 921 000	1 107 512 000

Sumber : Dinas Koperasi, UKM dan Perindag Kabupaten Tojo Una-Una
 Source : *Cooperative, Small Business, Industry and Trade Department of Tojo Una-Una Regency*

Tabel 7.2.5 Jumlah Cadangan Koperasi menurut Jenis Koperasi Tahun 2010-2012 (Rp)
Table Total of Cooperative Reserve by Type of Cooperative, 2010-2012 (Rp)

Jenis Koperasi <i>Type of Cooperative</i>	Tahun / Year		
	2010	2011	2012
(1)	(2)	(3)	(4)
1. Koperasi Unit Desa	489 222 743	72 458 000	580 166 250
2. Koperasi Serba Usaha	202 077 296	79 830 000	339 555 240
3. Koperasi Karyawan/ Koperasi Pegawai Negeri	733 651 715	154 208 000	915 197 000
4. Koperasi Wanita	6 826 160	1 587 000	2 433 970
5. Koperasi Pertanian	3 136 820	32 000	6 160 000
6. Koperasi Simpan Pinjam	196 180 170	78 104 000	363 402 600
7. Lainnya	7 260 181	5 216 000	357 050 690
Jumlah Total	1 638 355 584	391 435 000	2 557 805 750

Sumber : Dinas Koperasi, UKM dan Perindag Kabupaten Tojo Una-Una
 Source : Cooperative, Small Business, Industry and Trade Department of Tojo Una-Una Regency

Tabel 7.2.6 Jumlah Piutang Koperasi menurut Jenis Koperasi, 2010-2012 (Rp)
Total of Cooperative Credit by Type of Cooperative, 2010-2012 (Rp)

Jenis Koperasi <i>Type of Cooperative</i>	Tahun / Year		
	2010	2011	2012
(1)	(2)	(3)	(4)
1. Koperasi Unit Desa	923 420 624	1 986 050 000	2 297 580 000
2. Koperasi Serba Usaha	966 220 014	1 621 340 000	3 047 496 000
3. Koperasi Karyawan/ Koperasi Pegawai Negeri	3 245 723 176	3 212 273 000	5 146 722 000
4. Koperasi Wanita	21 006 242	48 279 000	55 038 700
5. Koperasi Pertanian	37 563 850	18 640 000	19 950 000
6. Koperasi Simpan Pinjam	1 657 624 123	5 342 743 000	5 551 416 000
7. Lainnya	306 451 240	386 932 000	412 811 000
Jumlah Total	7 159 009 269	12 616 257 000	16 531 013 700

Sumber : Dinas Koperasi, UKM dan Perindag Kabupaten Tojo Una-Una
 Source : *Cooperative, Small Business, Industry and Trade Department of Tojo Una-Una Regency*

7.3. Bulog dan Distribusi Beras

Logistic Agency and Distribution of Rice

Tabel 7.3.1 Perkembangan Penyaluran Beras Untuk Rakyat Miskin (Raskin) menurut Bulan Tahun 2010-2012 (Kg)
Table

Progress of Rice Distribution for Poor People by Month, 2009-2012 (Kg)

Bulan Month	Tahun / Year		
	2010	2011	2012
(1)	(2)	(3)	(4)
1. Januari	151 086	174 330	174 330
2. Pebruari	151 086	174 330	174 330
3. Maret	151 086	174 330	174 330
4. April	151 086	174 330	174 330
5. Mei	151 086	174 330	174 330
6. Juni	174 330	174 330	194 505
7. Juli	174 330	174 330	194 505
8. Agustus	174 330	174 330	194 505
9. September	174 330	174 330	194 505
10. Oktober	174 330	174 330	194 505
11. November	174 330	174 330	194 505
12. Desember	174 330	174 330	194 505
13. Raskin 13	-	174 330	194 505
Jumlah Total	2 091 960	2 266 290	2 427 690

Sumber : Bagian Ekonomi dan Pembangunan Sekda Kabupaten Tojo Una-Una
Source : Economic and Development Agencies of Tojo Una-Una Regency

Tabel 7.3.2 Perkembangan Penyaluran Beras Untuk Rakyat Miskin (Raskin) menurut Kecamatan Tahun 2010-2012 (Kg)
Progress of Rice Distribution for Poor People (Raskin) by Sub District, 2009-2012 (Kg)

Kecamatan Sub District	Tahun / Year		
	2010	2011	2012
(1)	(2)	(3)	(4)
1. Tojo Barat	142 630	163 605	157 845
2. Tojo	195 160	223 860	200 130
3. Ulubongka	259 080	297 180	338 685
4. Ampana Tete	392 360	450 060	380 805
5. Ampana Kota	403 580	462 930	413 970
6. Una-Una	223 550	256 425	292 140
7. Togean	175 440	201 240	176 610
8. Walea Kepulauan	127 330	146 055	75 270
9. Walea Besar	56 610	64 935	19 7730
Jumlah Total	1 975 740	2 266 290	2 233 185

Sumber : Bagian Ekonomi dan Pembangunan Sekda Kabupaten Tojo Una-Una
 Source : *Economic and Development Agencies of Tojo Una-Una Regency*

Tabel 7.3.3 Penerimaan Beras Ex Movement Regional, 2009-2012 (Ton)
Table Receipt of Ex Regional Movement Rice, 2009-2012 (Ton)

Bulan Month	Tahun / Year		
	2010	2011	2012
(1)	(2)	(3)	(4)
1. Januari	-	100	-
2. Pebruari	805	373	-
3. Maret	695	939	1524
4. April	-	838	176
5. Mei	985	-	-
6. Juni	515	-	-
7. Juli	-	688	-
8. Agustus	500	311	-
9. September	500	948	-
10. Oktober	-	52	-
11. November	-	652	-
12. Desember	-	99	-
Jumlah Total	4.000	5 000	1700

Sumber : Bulog Sub Divre Wilayah I Poso
 Source : Logistic Agencies of Poso

Tabel 7.3.4 Penerimaan Beras Ex Pengadaan Lokal Tahun 2009-2012
 (Ton)
Receipt of Ex Local Supply Rice, 2009-2012 (Ton)

Bulan Month	Tahun / Year		
	2010	2011	2012
(1)	(2)	(3)	(4)
1. Januari	-	-	10
2. Pebruari	-	-	-
3. Maret	-	-	30
4. April	-	125	336
5. Mei	73,320	75	1904
6. Juni	650,130	418	815
7. Juli	192,810	92	583
8. Agustus	194,880	43	1 367
9. September	50,010	31	1 367
10. Oktober	160,680	516	884
11. November	130,950	265	710
12. Desember	32,025	25	900
Jumlah Total	1 484,805	1 590	8 906

Sumber : Bulog Sub Divre Wilayah I Poso
 Source : *Logistic Agencies of Poso*



PERHUBUNGAN
Transportation

<https://tojournalakab.bps.go.id>

BAB VIII

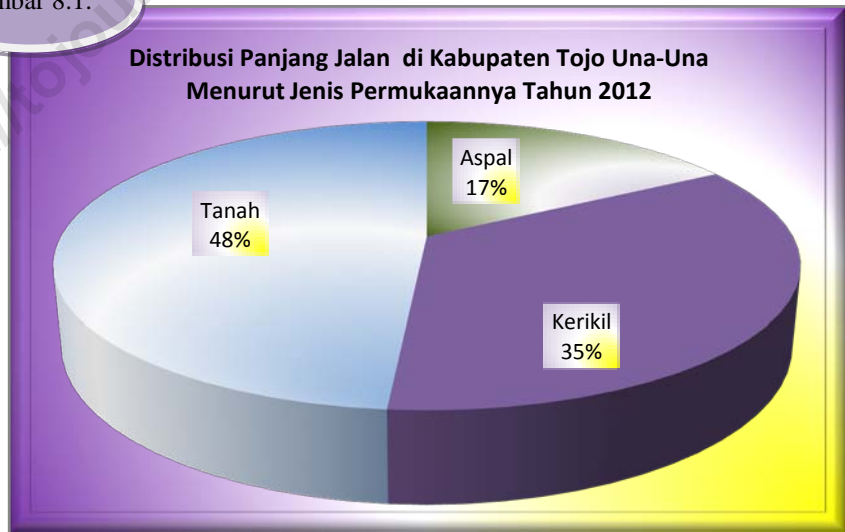
PERHUBUNGAN / TRANSPORTATION

8.1. Panjang Jalan

Salah satu faktor penentu kemajuan perekonomian suatu daerah terletak pada ketersediaan fasilitas jaringan jalan yang memadai. Kelancaran transportasi antar daerah yang tercipta dengan adanya jaringan jalan yang memadai akan sangat mendukung kelancaran arus distribusi barang dan jasa antar daerah. Pada akhirnya, arus distribusi sektor riil yang semakin mudah dan lancar akan turut meningkatkan kemajuan perekonomian di daerah tersebut.

Mengingat pentingnya peranan sektor perhubungan darat yaitu jaringan jalan, maka diperlukan ketersediaan sarana perhubungan yang memadai baik antar daerah dalam propinsi, antar daerah antar propinsi maupun antar daerah dalam kabupaten.

Gambar 8.1.



Pada tahun 2012, perkembangan sektor perhubungan darat khususnya panjang jalan di Kabupaten Tojo Una-Una mencapai 2.233,01 km. Berdasarkan jenis permukaannya, sebagian besar jalan di Kabupaten Tojo Una-Una merupakan jalan dengan permukaan tanah yang panjangnya mencapai 1.085,58 km (48,62 persen), sedangkan jalan dengan permukaan kerikil sepanjang 773,862 km (34,66 persen) dan jalan yang beraspal sepanjang 373,568 km (16,73 persen). Bila ditinjau dari aspek kondisi jalan, tercatat jalan yang ada di Kabupaten Tojo Una-Una sebagian besar dalam kondisi rusak berat yaitu mencapai 839,83 km (37,61 persen). Jalan dengan kondisi rusak mencapai 572,650 km (25,64 persen) dan jalan dengan kondisi sedang mencapai 486,122 km (21,77 persen), sementara jalan yang dalam kondisi baik mencapai 334,41 km (14,98 persen). Data-data mengenai panjang jalan ini tersaji dalam tabel 8.1.1.

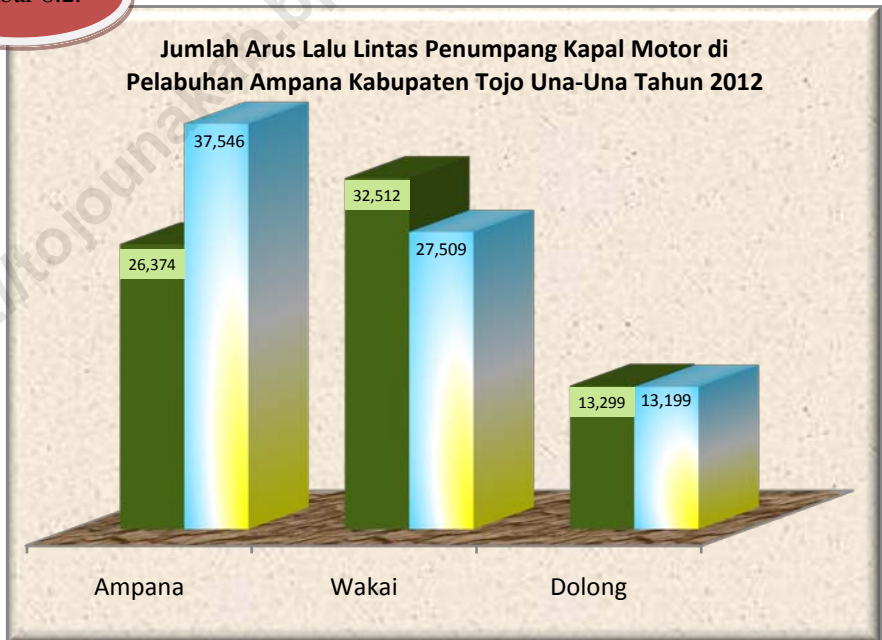
8.2. Angkutan Darat

Armada angkutan darat wajib uji darat yang disajikan pada tabel 8.2.1 meliputi jumlah seluruh kendaraan bermotor angkutan darat wajib uji menurut jenis kendaraannya, yaitu sebanyak 373 buah kendaraan pada tahun 2012 atau meningkat sebesar 75,94 persen dari tahun sebelumnya. Dari jumlah tersebut kendaraan jenis pick up merupakan kendaraan bermotor angkutan darat wajib uji dengan jumlah terbanyak yaitu mencapai 163 buah kendaraan atau sekitar 43,7 persen dari total kendaraan bermotor angkutan darat wajib uji tahun 2012 yang ada di Kabupaten Tojo Una-Una. Kemudian truck sebanyak 131 kendaraan (35,12 persen), mobil penumpang sebanyak 49 kendaraan (13,14 persen), sedangkan sisanya berkisar 8,04 persen adalah kendaraan bermotor angkutan darat wajib uji lainnya yaitu gandengan/triseda, tangki dan mobil bus.

8.3. Angkutan Laut

Selain transportasi darat, jalur transportasi melalui laut juga memegang peranan penting sebagai sarana perhubungan serta penunjang mobilitas barang dan penumpang yang digunakan oleh masyarakat di Kabupaten Tojo Una-Una. Hal ini disebabkan oleh kondisi geografis Kabupaten Tojo Una-Una yang sebagian besar wilayahnya terletak di daerah pantai, dan bahkan empat diantara sembilan kecamatan yang ada merupakan wilayah kepulauan. Di Kabupaten Tojo Una-Una terdapat tiga pelabuhan/dermaga yang permanen dan hampir setiap desa di wilayah kepulauan memiliki dermaga darurat guna menunjang transportasi antar desa dan kecamatan serta ke ibu kota kabupaten.

Gambar 8.2.



Pelabuhan laut yang ada di Kabupaten Tojo Una-Una secara rutin (bulanan) mengirimkan laporan aktifitas penumpang dan barang yang masuk dan keluar pelabuhan yaitu pelabuhan Ampana (Kecamatan Ampana Kota), pelabuhan Wakai (Kecamatan Una-Una) dan pelabuhan Dolong (Kecamatan Walea Kepulauan).

Arus lalu lintas di ketiga pelabuhan tersebut selama tahun 2012 dapat dilihat pada tabel 8.3.1 yaitu mengenai banyaknya kapal motor yang datang dan berangkat, arus penumpang yang turun dan naik serta jumlah arus barang yang dibongkar dan jumlah barang yang dimuat. Sedangkan rincian mengenai aktifitas pelabuhan setiap bulannya dapat dilihat pada tabel 8.3.2 sampai tabel 8.3.4.

8.4. Pos dan Telekomunikasi

Dalam kehidupan berbangsa dan bernegara, komunikasi merupakan kebutuhan yang mendasar. Salah satu upaya meningkatkan taraf ekonomi daerah adalah dengan meningkatkan peran dan pelayanan jasa pos dan telekomunikasi sebagai salah satu sektor ekonomi yang menjadi media komunikasi masyarakat. Guna merealisasikan upaya tersebut, maka perlu dilakukan monitoring terhadap sarana maupun prasarana pos dan telekomunikasi yang ada yang meliputi kantor pos, kantor pos pembantu serta kantor telekomunikasi.

Data-data pos yang disajikan pada tabel 8.4.1. meliputi data mengenai jumlah surat kilat, surat kilat khusus, warkat pos dan kartu pos, surat tercatat, pos wesel, dan pos paket baik yang dalam negeri maupun luar negeri. Dari keseluruhan jenis benda-benda pos yang dikirim ke dalam negeri, benda pos yang memberikan kontribusi terbesar adalah surat kilat khusus sebanyak 7.901 buah, diikuti oleh surat kilat sebanyak 1.676 buah dan wesel pos 1.511 buah.

Demikian pula halnya dengan benda pos yang diterima dari dalam negeri, surat kilat khusus tetap memberikan kontribusi terbesar yaitu sebanyak 8 403 buah, kemudian surat kilat sebanyak 2 907 buah, dan wesel pos sebanyak 1 413 buah.

Wesel pos yang dikirim melalui kantor pos Kabupaten Tojo Una-Una ke wilayah dalam negeri pada tahun 2012 mencapai 1.511 buah senilai Rp. 723.000.000,- sedangkan untuk yang diterima sebanyak 1 413 buah senilai Rp. 543.000.000,-. Untuk wesel pos yang ditujukan keluar negeri sebanyak 36 buah senilai Rp. 51.000.000,- sedangkan jumlah wesel pos yang diterima dari luar negeri sebanyak 67 buah senilai Rp. 71.250.000,-.

Di Kabupaten Tojo Una-Una terdapat 1.170 pemegang surat izin melalui sambungan induk dan 3 pemegang surat izin melalui sambungan cabang/VISAT. Berdasarkan grafik di atas terlihat bahwa banyaknya pemegang surat izin penerima pesawat telepon selama tahun 2012 tidak mengalami peningkatan bila dibandingkan dengan tahun 2011. Semakin berkembangnya jaringan operator baik GSM maupun CDMA yang ditandai dengan semakin meluasnya jangkauan dan kuatnya signal dari kedua jenis operator tersebut menjadikan masyarakat Kabupaten Tojo Una-Una beralih dari telepon kabel ke telepon selular karena lebih praktis dan mudah dibawa kemana-mana. Disamping itu, banyaknya promo yang ditawarkan oleh operator GSM maupun CDMA meningkatkan minat masyarakat Kabupaten Tojo Una-Una untuk menggunakan layanan telekomunikasi dari kedua operator tersebut.

8.1. Panjang Jalan

Length of Road

Tabel 8.1.1 Panjang Jalan menurut Status dan Keadaan Jalan, 2012 (Km)
Table Length of Road by Status and Condition, 2012 (Km)

No	Keadaan <i>Condition</i>	Status <i>Status</i>			Jumlah <i>Total</i>
		Negara <i>Country</i>	Propinsi <i>Province</i>	Kabupaten <i>Regency</i>	
	(1)	(2)	(3)	(4)	(5)
1	Jenis Permukaan <i>Type of surface</i>				
	a. Diaspal / <i>Paved</i>	190	45	138,568	373,568
	b. Kerikil / <i>Gravel</i>	-	21	752,862	773,862
	c. Tanah / <i>Ground</i>	-	-	1 085,58	1 085,58
	d. Tidak dirinci / <i>Not Specified</i>	-	-	-	-
	Jumlah Total	190	66	1 977,01	2 233,01
2	Kondisi Jalan <i>Road conditions</i>				
	a. Baik / <i>Good</i>	175	39	120,408	334,41
	b. Sedang / <i>Moderate</i>	3	21	462,122	486,122
	c. Rusak / <i>Damage</i>	5	4	563,650	572,650
	d. Rusak Berat / <i>Severely Damaged</i>	7	2	830,830	839,830
	Jumlah Total	190	66	1 977,01	2 233,01

Sumber : Dinas Pekerjaan Umum Kabupaten Tojo Una-Una
 Source *Regional Instrument Service of Tojo Una-Una Regency*

Lanjutan Tabel **8.1.1**
Continued Table

Keadaan <i>Condition</i>		Status <i>Status</i>			Jumlah <i>Total</i>
		Negara <i>Country</i>	Propinsi <i>Province</i>	Kabupaten <i>Regency</i>	
(1)	(2)	(3)	(4)	(5)	(6)
3	Kelas Jalan				
a.	Arteri primer	190	45	404,77	404,77
b.	Arteri Sekunder	-	-	611,23	611,23
c.	Kolektor Primer	-	-	27,70	27,70
d.	Kolektor Sekunder	-	-	-	-
e.	Lokal Primer	-	-	-	-
f.	Lokal Sekunder	-	-	-	-
g.	Tidak dirinci	-	-	-	-
Jumlah	2012	190	45	1 043,70	1 043,70
<i>Total</i>	2011	190	45	1 034,70	1 269,70

Sumber : Dinas Pekerjaan Umum Kabupaten Tojo Una-Una
 Source : *Regional Instrument Service of Tojo Una-Una Regency*

8.2. Angkutan Darat*Land Transportation*

Tabel 8.2.1 Jumlah Kendaraan Bermotor Wajib Uji menurut Jenisnya, 2010-2012
Table *Number of Vehicles for Obligated Test by Type, 2010-2012*

Jenis Type	2010	2011	2012
(1)	(2)	(3)	(4)
1. Mobil Penumpang	29	30	49
2. Mobil Bus	6	9	4
3. Truk	79	83	131
4. Pick Up	83	89	163
5. Tangki	-	1	9
6. Gandengan / triseda	-	-	17
7. Traktor/Lainnya (Dihilangkan)	-	-	-
Jumlah Total	197	212	373

Sumber : Dinas Perhubungan, Komunikasi dan Informatika Kabupaten Tojo Una-Una
Source *Transportation, Communication and Information Service of Tojo Una-Una Regency*

Tabel 8.2.3 Banyaknya Kecelakaan Lalu Lintas, Korban Jiwa dan Nilai Kerugian, 2010-2012
Table *Number of Traffic Accident, Victims, and Material Lost, 2010-2012*

Uraian <i>Description</i>	Tahun / Year		
	2010	2011	2012
(1)	(2)	(3)	(4)
1. Jumlah Kecelakaan <i>Number of Accident</i>	44	48	37
2. Meninggal <i>Die</i>	20	36	14
3. Luka Berat	4 ^r	1 ^r	5
4. Luka Ringan	47 ^r	46 ^r	59
5. Nilai Kerugian (Rp. 000) <i>Material Lost</i>	69 050 ^r	54 700 ^r	151 500

Sumber : Polres Kabupaten Tojo Una-Una
 Source : *Police Resort of Tojo Una-Una Regency*

8.3. Angkutan Laut Sea Transportation

Tabel 8.3.1 Jumlah Arus Lalu Lintas di Pelabuhan Kabupaten Tojo Una-Una, 2012
Number of Sea Transportation Traffic in Tojo Una-Una Port, 2012

Jenis Type	Pelabuhan Port		
	Ampana	Wakai	Dolong
(1)	(2)	(3)	(4)
1. Kapal Motor / Ship (Frekuensi)			
- Datang / Arrival	690	670	471
- Berangkat / Departure	690	670	471
2. Penumpang / Passenger (Orang)			
- Datang / Arrival	26 374	32 512	13 299
- Berangkat / Departure	44 018	44 581	13 199
3. Barang / Cargo (Ton)			
- Bongkar / Unloaded	5 573 920	991	8 576
- Muat / Loaded	8 038 020	317	380

Sumber : BPS Kabupaten Tojo Una-Una
Source : *Statistic Office of Tojo Una-Una Regency*

Tabel 8.3.2 Jumlah Arus Lalu Lintas Kapal Motor di Pelabuhan Kabupaten Tojo Una-Una, 2012
Table Number of Ship Traffic in Tojo Una-Una Port, 2012

Bulan Month	Ampana		Wakai		Dolong		
	Datang Arrival	Berangkat Departure	Datang Arrival	Berangkat Departure	Datang Arrival	Berangkat Departure	
(1)	(2)	(3)	(4)	(5)	(6)	(7)	
Januari	30	30	37	37	32	32	
Pebruari	45	45	46	46	38	38	
Maret	60	60	40	40	33	33	
April	54	54	62	62	46	46	
Mei	52	52	58	58	33	33	
Juni	58	58	56	56	42	42	
Juli	86	86	70	70	49	49	
Agustus	58	58	70	70	51	51	
September	58	58	74	74	47	47	
Oktober	53	53	56	56	30	30	
Nopember	54	54	47	47	38	38	
Desember	52	52	54	54	32	32	
Jumlah Total	2012	690	690	670	670	471	471
	2011	504	504	767	767	422	422

Sumber : BPS Kabupaten Tojo Una-Una
 Source : *Statistic Office of Tojo Una-Una Regency*

Tabel 8.3.3 Jumlah Arus Lalu Lintas Penumpang Kapal Motor di Pelabuhan Kabupaten Tojo Una-Una, 2012
Number of Passenger Traffic in Tojo Una-Una Port, 2012

Bulan Month	Ampana		Wakai		Dolong		
	Datang Arrival	Berangkat Departure	Datang Arrival	Berangkat Departure	Datang Arrival	Berangkat Departure	
(1)	(2)	(3)	(4)	(5)	(6)	(7)	
Januari	2695	3236	2389	2123	1075	1203	
Pebruari	2503	2991	4696	4170	1375	1644	
Maret	1567	2774	2433	2208	667	757	
April	1582	2325	2493	2200	830	841	
Mei	2084	3125	2518	2033	548	733	
Juni	2300	3457	2442	1936	1171	1311	
Juli	2272	3876	2727	2350	1311	1203	
Agustus	2795	3822	2641	2431	2030	1905	
September	2255	2901	2628	2299	1296	1094	
Oktober	1909	2884	2655	2311	644	457	
Nopember	2141	3268	2320	1166	1246	1072	
Desember	2271	2887	2570	2282	1106	979	
Jumlah Total	2012	26374	37546	32512	27509	13299	13199
	2011	24 737	34 065	30 607	27 439	10 654	18 995

Sumber : BPS Kabupaten Tojo Una-Una
 Source : *Statistic Office of Tojo Una-Una Regency*

Tabel 8.3.4 **Jumlah Arus Bongkar Muat Barang di Pelabuhan Kabupaten Tojo Una-Una, 2012**
Table **Number of Cargo Traffic in Tojo Una-Una Port, 2012**

Bulan Month	Ampana		Wakai		Dolong		
	Bongkar Unloaded	Muat Loaded	Bongkar Unloaded	Muat Loaded	Bongkar Unloaded	Muat Loaded	
(1)	(2)	(3)	(4)	(5)	(6)	(7)	
Januari	89	1422	70	7	7	9	
Pebruari	158	2594	0	0	7	4	
Maret	2705	122936	174	40	1888	155	
April	2631	65021	172	0	124	23	
Mei	1420	2917	130	65	182	26	
Juni	148	8279	100	75	11	9	
Juli	302	1738	0	0	31	3	
Agustus	1281	6205384	120	65	34	7	
September	430721	1702	145	55	5574	31	
Oktober	3365576	2873	80	10	302	10	
Nopember	1125950	10078	0	0	225	23	
Desember	642939	1613076	0	0	191	80	
Jumlah Total	2012	5573920	8038020	991	317	8576	380
	2011	12 092	29 571	1 038	416	217	154

Sumber : BPS Kabupaten Tojo Una-Una
 Source : *Statistic Office of Tojo Una-Una Regency*

8.4. Pos dan Telekomunikasi

Post and Telecommunication

Tabel 8.4.1 Banyaknya Lalu Lintas Benda-Benda Pos, 2012
Table Number of Post Object Traffic, 2012

Jenis Benda Pos <i>Type of Post Object</i>	Dalam Negeri <i>Domestic</i>		Luar Negeri <i>Foreign</i>	
	Dikirim <i>Send</i>	Diterima <i>Received</i>	Dikirim <i>Send</i>	Diterima <i>Received</i>
(1)	(2)	(3)	(4)	(5)
1. Surat Kilat	1 676	2 907	231	142
2. Surat Kilat Khusus	7 901	8 403	-	-
3. Kartu Pos	302	242	204	107
4. Warkat Pos	103	114	-	-
5. Surat Tercatat	162	305	109	76
6. Wesel Pos	1 511	1 413	36	67
7. Paket Pos	306	402	7	22

Sumber : Kantor Pos dan Giro Kabupaten Tojo Una-Una
 Source : *Post and Clearing Office of Tojo Una-Una Regency*

Tabel 8.4.2 Banyaknya Wesel Pos menurut Kawasan di Kabupaten Tojo Una-Una, 2012
Table *Number of Money Order by Region in Tojo Una-Una Regency, 2012*

Kawasan Region	Dikirim Send	Diterima Received
(1)	(2)	(3)
1. Dalam Negeri domestic		
- Jumlah / <i>Number</i>	1 511	1 413
- Nilai / <i>Value</i> (Rp)	723 000 000	543 000 000
2. Luar Negeri foreign		
- Jumlah / <i>Number</i>	36	67
- Nilai / <i>Value</i> (Rp)	51 000 000	71 250 000

Sumber : Kantor Pos dan Giro Kabupaten Tojo Una-Una
 Source Post and Clearing Office of Tojo Una-Una Regency

Tabel 8.4.3 Banyaknya Pemegang Surat Izin Penerima Pesawat Telepon menurut Jenis Sambungan, 2010-2012

Number of Telephone Receiver License by Type of Connection, 2010-2012

Jenis Sambungan <i>Type of Connection</i>	Tahun / Year		
	2010	2011	2012
(1)	(2)	(3)	(4)
1. Sambungan Induk	1 205	1 164	1 170
2. Sambungan Cabang/VISAT	2	3	3

Sumber : Kandatel Kabupaten Tojo Una-Una

Source : *Tellecommunicaiton Office of Tojo Una-Una Regency*

Tabel 8.4.4 Banyaknya Pelanggan Telkom, Warnet dan Wartel 2010-2012
Table Number of Telkom Customer, Internet and Telecommunication Café, 2010-2012

Uraian <i>Description</i>	Tahun / Year		
	2010	2011	2012
(1)	(2)	(3)	(4)
1. Pelanggan Telkom <i>Telkom Customer</i>	1 205	1 205	1 164
2. Warung Internet <i>Internet Cafe</i>	1	4	7
3. Warung Telekomunikasi <i>Telecommunication Cafe</i>	1	1	-

Sumber : Kandatel Kabupaten Tojo Una-Una
 Source : *Tellecommunicaiton Office of Tojo Una-Una Regency*



IX

KEUANGAN & HARGA-HARGA

Finance and Price

<https://tojournalakabpps.go.id>

BAB IX
KEUANGAN DAN HARGA-HARGA /
FINANCE AND PRICES

9.1. Keuangan Pemerintah Daerah

Dalam pengelolaan rencana anggaran pendapatan dan belanja daerah dianut suatu sistem anggaran yang berimbang dan dinamis. Sistem berimbang adalah terdapatnya keseimbangan antara penerimaan dan pengeluaran, sedangkan sistem yang dinamis berarti terjadi peningkatan tabungan pemerintah.

Pada tahun anggaran 2012 realisasi penerimaan pendapatan daerah Kabupaten Tojo Una-Una sebesar Rp. 533.336.732.742,77,- yang terdiri dari Pendapatan Asli Daerah (PAD) sebesar Rp. 26.765.743.857,77,-, Dana Perimbangan sebesar Rp. 455.245.988.227,- dan lain-lain pendapatan yang sah sebesar Rp. 51.325.000.658,-.

Pendapatan asli daerah diperoleh dari beberapa kegiatan yaitu pajak daerah, retribusi daerah, hasil perusahaan milik daerah dan hasil pengelolaan kekayaan daerah yang sah serta lain-lain pendapatan daerah yang sah. Pada tahun 2012 pendapatan asli daerah mengalami kenaikan yang cukup signifikan, yaitu sebesar 16,13 persen dari pendapatan asli daerah tahun 2011 yang mencapai Rp. 23.047.284.959,91,-.

Gambar 9.1.



Realisasi penerimaan PBB menurut objek pajak sektor pedesaan dan perkotaan tahun 2012 di wilayah ini mengalami peningkatan sebesar 6,6 persen, dimana realisasi penerimaan PBB sektor pedesaan dan perkotaan pada tahun 2011 sebesar Rp. 693.054.346,- menjadi Rp. 738.763.935,- pada tahun 2012. Sedangkan penerimaan PBB sektor pertambangan mengalami penurunan sebesar 100 % dibandingkan tahun sebelumnya. Gambaran yang lebih jelas mengenai kondisi keuangan pemerintah daerah serta kondisi perpajakan di Kabupaten Tojo Una-Una dapat dilihat pada Tabel 9.1.1 hingga Tabel 9.1.5.

9.2. Perbankan

Peranan Perbankan di suatu daerah sangat penting artinya dalam era pembangunan yang berlangsung saat ini., terutama dalam memperlancar arus peredaran uang. Kegiatan tersebut dilaksanakan oleh lembaga keuangan yang berbentuk kantor Bank.

Sebagaimana yang disajikan pada tabel 9.2.1 mengenai jumlah kantor bank menurut kelompok dan statusnya, di Kabupaten Tojo Una-Una pada tahun 2012 terdapat 8 unit bank yang beroperasi yang terdiri dari 8 unit bank cabang pembantu dan 3 bank unit. Jika dibandingkan dengan kondisi tahun lalu, tahun 2011 telah bertambah jumlah bank yang beroperasi, yaitu 1 unit BRI Teras Pasar Ampana dan Bank Mandiri. Namun demikian, keberadaan bank tersebut dirasakan masih kurang memadai untuk memenuhi kebutuhan masyarakat dalam melaksanakan kegiatan yang terkait dengan perbankan. Oleh karena itu, peran pemerintah sangat diperlukan dan perlu ditingkatkan dalam upaya menciptakan iklim investasi yang kondusif serta mendorong para investor perbankan untuk berinvestasi di Kabupaten Tojo Una-Una.

9.3. Harga-Harga

Pertumbuhan ekonomi yang cukup pesat sebagai hasil pembangunan yang dicapai tercermin dengan semakin meningkatnya pendapatan penduduk yang di tandai dengan naiknya daya beli dan tingkat konsumsi masyarakat.

Agar perencanaan dan evaluasi di sektor ekonomi yang terkait dengan pendapatan penduduk dan tingkat konsumsi masyarakat menjadi efektif dan

efisien, maka kebutuhan data yang terkait dengan hal tersebut mutlak diperlukan. Salah satu data statistik yang terkait adalah data mengenai pergerakan harga barang dan jasa. Perkembangan tingkat harga merupakan salah satu indikator utama yang dapat menggambarkan stabilitas perekonomian di suatu negara atau daerah. Perubahan harga suatu komoditas sangat dipengaruhi oleh hukum pasar yaitu penawaran (*supply*) dan permintaan (*demand*) barang dan jasa pada saat tertentu. Perubahan harga yang tinggi akan dapat mempengaruhi daya beli masyarakat dan dapat menciptakan inflasi yang tinggi pula. Dalam sub bab ini disajikan data harga rata-rata tahunan beberapa jenis komoditas kebutuhan pokok dan bahan strategis lainnya. Pencatatan harga tersebut dilaksanakan di daerah perkotaan yang mencakup sembilan bahan pokok dan bahan strategis lainnya. Perkembangan harga-harga untuk komoditas tersebut selengkapnya disajikan pada Tabel 9.3.1. sampai dengan Tabel 9.3.5.

9.1. Keuangan Pemerintah Daerah

Local Government Finance

Tabel 9.1.1 Realisasi Penerimaan Pendapatan Daerah Kabupaten Tojo Una-Una Tahun 2012 (Rp.)
Actual Autonomous Regional Revenues of Tojo Una-Una Regency, 2012 (Rp)

Jenis Penerimaan Kinds of Revenues		2012
(1)	(2)	
I. Pendapatan Asli Daerah Sendiri (PADS)		26 765 743 857,77
1. Pajak Daerah		5 422 927 072,00
a. Hotel		294 244 300,00
b. Restoran/Rumah Makan		1 159 288 832,00
c. Hiburan		5 520 000,00
d. Reklame		193 658 173,00
e. Penerangan Jalan		1 155 247 012,00
f. Bahan Galian Gol C		2 336 794 759,00
g. Lainnya		278 173 996,00
2. Retribusi Daerah		12 884 332 934,99
➤ Pelayanan Kesehatan		10 748 298 844,99
➤ Pelayanan Kebersihan (Sampah)		28 250 000,00
➤ Penggantian Biaya Cetak KTP dan Akte Catatan Sipil		576 625 000,00
➤ Pelayanan Pasar		167 124 690,00
➤ Pengujian Kendaraan Bermotor		44 133 000,00
➤ Penggantian Biaya Cetak Peta		784 987 200,00
➤ Usaha Koperasi		11 139 500,00
➤ SIUP		0,00
➤ Pelayanan Administrasi		6 676 000,00
➤ Tanda Daftar Gudang/Ruang		3 685 000,00
➤ Tempat Pelelangan		131 819 250,00
➤ Terminal		26 302 000,00
➤ Tempat Khusus Parkir		59 617 000,00
➤ Rumah Potong Hewan		26 421 000,00
➤ Penjualan Produksi Usaha Daerah		31 019 750,00
➤ Izin Mendirikan Bangunan		140 817 200,00

Lanjutan Tabel 9.1.1

Continued Table

Jenis Penerimaan <i>Kinds of Revenues</i>	2012
(1)	(2)
➤ SITU	56 599 500,00
➤ Izin Usaha Pertambangan	0,00
➤ Izin Usaha Perikanan	35 313 000,00
➤ Perizinan Usaha di Bidang Peternakan	5 505 000,00
3. Hasil Perusahaan Milik Daerah dan Hasil Pengelolaan Kekayaan Daerah yang Sah	487 311 604,31
a. Bagian Laba Perusahaan Milik Daerah	487 311 604,31
b. Bagian Laba Deviden	0,00
4. Lain-Lain Pendapatan Daerah yang Sah	7 971 172 246,47
a. Jasa Giro Kas Daerah	3 762 278 379,63
b. Denda Keterlambatan Pelaksanaan Pekerjaan	123 243 127,83
c. Pendapatan dari Pengembalian	3 895 227 739,01
d. Fasilitas Sosial dan Fasilitas Umum	22 620 000,00
e. Pendapatan Lain-Lain yang Sah	167 803 000,00
II. Dana Perimbangan	455 245 988 227,00
1. Bagi Hasil Pajak	26 064 322 601,00
a. Pajak Bumi dan Bangunan	23 041 193 516,00
b. Bea Perolehan Hak Atas Tanah dan Bangunan	481 469 231,00
c. Pajak PPh	2 419 562 837,00
d. Cukai Hasil Tembakau	122 097 017,00
2. Bagi Hasil Bukan Pajak/Sumber Daya alam	3 682 054 626,00
a. Provisi Sumber Daya Hutan (PSDH)	243 316 192,00
b. Dana Reboisasi	137 611 237,00

Lanjutan Tabel **9.1.1**
Continued Table

Jenis Penerimaan		2012
<i>Kinds of Revenues</i>		
(1)		(2)
c. Pungutan Hasil Perikanan		343 986 219,00
d. Pertambangan Minyak Bumi		2 704 511 045,00
e. Pertambangan Gas Bumi		252 629 933,00
3. Dana Alokasi Umum		373 700 451 000,00
4. Dana Alokasi Khusus		51 799 160 000,00
III. Lain-Lain Pendapatan Daerah yang Sah		51 325 000 658,00
1. Pendapatan Hibah		136 748 300,00
2. Bagi Hasil Pajak dari Provinsi dan Pemda Lainnya		15 764 245 358,00
a. Pajak Kendaraan Bermotor		3 331 566 614,00
b. Bea Balik Nama Kendaraan Bermotor		6 265 922 674,00
c. Pajak Bahan Bakar Kendaraan Bermotor		6 154 364 711,00
d. Pajak Air Permukaan		8 775 349,00
e. TERRA		3 616 010,00
3. Dana Penyesuaian dan Otonomi Khusus		23 663 517 000,00
4. Bantuan Keuangan Dari Propinsi atau Pemda Lainnya		11 760 490 000,00
Jumlah	I+II+III	533 336 732 742,77
<i>Total</i>		

Sumber : Dinas Pendapatan, Pengelolaan Keuangan dan Aset Daerah Kabupaten
 Source Tojo Una-Una

Tabel 9.1.2 Luas Objek Pajak Bumi dan Bangunan yang Dikenakan Pajak menurut Sektor, 2010-2012 (Ha)
Table Object Areas for Tax on Land and Building by Sector, 2010-2012 (Ha)

Sektor Sector	Tahun / Year		
	2010	2011	2012
(1)	(2)	(3)	(4)
1. Pedesaan	18 939	19 526	19 011
2. Perkotaan	3 236	3 592	3 808
3. Perkebunan	-	-	-
4. Kehutanan	98 000	414 902	-
5. Pertambangan	-	-	-
Jumlah Total	120 175	438 020	22 819

Sumber : Kantor Pelayanan Pajak Bumi dan Bangunan Poso
 Source Tax Service on Land and Building of Poso

Tabel 9.1.3 Jumlah Wajib Pajak Bumi dan Bangunan menurut Sektor, 2010-2012
Table Number of Taxes on Land and Building Object by Sector, 2010-2012

Sektor Sector	Tahun / Year		
	2010	2011	2012
(1)	(2)	(3)	(4)
1. Pedesaan	34 098	35 424	34 437
2. Perkotaan	10 206	11 979	12 503
3. Perkebunan	-	-	-
4. Kehutanan	1	1	-
5. Pertambangan	-	-	-
Jumlah Total	44 305	47 404	46 940

Sumber : Kantor Pelayanan Pajak Bumi dan Bangunan Poso
 Source Tax Service on Land and Building of Poso

Tabel 9.1.4 Realisasi Penerimaan PBB menurut Objek Pajak, 2010-2012 (Rp.)
Table Actual Taxes on Land and Building Receipts by Object, 2010-2012 (Rp.)

Sektor Sector	Tahun / Year		
	2010	2011	2012
(1)	(2)	(3)	(4)
1. Pedesaan	411 269	417 703 560	469 307 545
2. Perkotaan	206 516	275 350 786	269 456 390
3. Perkebunan	-	-	-
4. Kehutanan	-	-	-
5. Pertambangan	25 617 989	26 996 677 288	-
Jumlah Total	26 235 774	27 689 713 634	738 763 935

Sumber : Kantor Pelayanan Pajak Bumi dan Bangunan Poso
 Source Tax Service on Land and Building of Poso

Tabel 9.1.5 Jumlah Pokok Penetapan, Tunggakan, Target dan Realisasi PBB, 2010-2012 (Rp.000)
Table Number of Basic Proseverance, Unpaid, Receipt Plan, and Receipt Realization Taxes on Land and Building, 2010-2012 (Rp.000)

Sektor Sector	Tahun / Year		
	2010	2011	2012
(1)	(2)	(3)	(4)
1. Ketetapan	19 816 437	1 232 662 228	693 054 346
2. Tunggakan s/d Desember	-	-	-
3. Target	19 816 437	27 781 326 088	738 763 935
4. Realisasi	26 235 774	27 689 713 634	738 763 935

Sumber : Kantor Pelayanan Pajak Bumi dan Bangunan Poso
 Source Tax Service on Land and Building of Poso

9.2. Perbankan

Banking

Tabel 9.2.1 Jumlah Kantor Bank menurut Status, 2012
Table Number of Banks by Status, 2012

Kelompok Bank <i>Bank Group</i>	Kantor Cabang Pembantu <i>Branch Office</i>	Unit
(1)	(2)	(3)
1. Bank Pemerintah	1	2
2. Bank Pembangunan Daerah	1	-
3. Bank Swasta	4	-
4. Bank Perkreditan Rakyat	1	-
Jumlah <i>Total</i>	2012	2
	2011	2
	2010	2

Sumber : Bank Indonesia Cabang Palu
 Source : *Bank of Indonesia, Palu*

9.3. Harga-Harga Prices

Tabel 9.3.1 Rata-Rata Harga Eceran 9 Bahan Pokok di Ibu Kota Kabupaten, 2010-2012
Table Average of Retail Price by 9 Basic Foodstuff in Regency Capital, 2010-2012

Jenis Barang <i>Item of Goods</i>	Satuan <i>Unit</i>	Tahun / Year		
		2010	2011	2012
(1)	(2)	(3)	(4)	(5)
1. Beras	Kg	6 830	8 100	9 000
2. Minyak Goreng	Botol	11 075	3 100	13 000
3. Gula Pasir	Kg	13 086	12 000	12 000
4. Ikan Asin	Kg	28 000	35 000	35 000
5. Garam	Kg	4 000	1 000	4 000
6. Minyak Tanah	Liter	3 500	3 900	5 000
7. Sabun Cuci	Pot	4 500	4 500	5 000
8. Tekstil	Meter	20 000	20 000	25 000
9. Batik Kasar	Helai	50 000	50 000	60 000

Sumber : BPS Kabupaten Tojo Una-Una
Source : *Statistic Office of Tojo Una-Una Regency*

Tabel 9.3.2 Rata-Rata Harga Eceran Emas Perhiasan, Semen, Minyak Tanah dan Tepung Terigu di Ibu Kota Kabupaten, 2010- 2012 (Rp)
Average of Retail Price by Jewelry, Wheat, and Cement in Capital Regency, 2010-2012 (Rp)

Jenis Barang Item of Goods	Tahun / Year		
	2010	2011	2012
(1)	(2)	(3)	(4)
1. Emas Perhiasan			
- 23 Karat	362 872	500 000	670 000
- 22 Karat	306 964	400 000	525 000
2. Semen (Zak)	64 659	62 000	73 000
3. Minyak Tanah (Liter)	3 500	3 900	5 000
4. Tepung Terigu (Kg)	7 459	8 000	8 500

Sumber : BPS Kabupaten Tojo Una-Una
 Source : *Statistic Office of Tojo Una-Una Regency*

Tabel 9.3.3 Rata-Rata Harga Eceran Sayuran-Sayuran dan Buah-Buahan, 2010-2012
Table
Average of Retail Price by Vegetables and Fruits, 2010-2012

Jenis Barang <i>Item of Goods</i>	Satuan <i>Unit</i>	Tahun / Year		
		2010	2011	2012
(1)	(2)	(2)	(3)	(4)
A. Sayur-Sayuran				
<i>Vegetables</i>				
1. Bayam	Kg	5 858	5 000	5 000
2. Kangkung	Kg	5 168	4 000	4 000
3. Kol Putih	Kg	3 872	4 000	4 000
4. Sawi	Kg	6 200	7 500	7 500
5. Kacang Panjang	Kg	3 574	5 000	6 000
6. Kentang	Kg	9 979	11 000	14 000
7. Tomat	Kg	9 245	8 000	8 000
8. Terung	Kg	4 684	5 000	4 000
B. Buah-Buahan				
<i>Fruits</i>				
1. Pepaya	Buah	3 358	5 000	5 000
2. Pisang Ambon	Sisir	7 104	5 000	6 000
3. Jeruk	Kg	10 250	7 000	8 000
4. Salak	Kg	9 805	10 000	10 000
5. Semangka	Kg	4 500	25 000	25 000

Sumber : BPS Kabupaten Tojo Una-Una
 Source : *Statistic Office of Tojo Una-Una Regency*

Tabel 9.3.4 Rata-Rata Harga Eceran 9 Bahan Pokok di Beberapa Kecamatan, 2010-2012
Average of Retail Price 9 Basic Foodstuff in Market of Rural Areas, 2010-2012


Jenis Barang <i>Item of Goods</i>	Satuan <i>Unit</i>	Tahun / Year		
		2010	2011	2012
(1)	(2)	(3)	(4)	(5)
1. Beras	Kg	6 500	8 100	9 000
2. Minyak Goreng	Botol	9 000	11 000	11 000
3. Gula Pasir	Kg	10 000	12 000	12 000
4. Ikan Asin	Kg	45 000	35 000	35 000
5. Garam	Bata	500	500	500
6. Minyak Tanah	Liter	3 500	3 900	5 800
7. Sabun Cuci	Batang/Pot	3 000	4 500	5 000
8. Tekstil	Meter	20 000	20 000	30 000
9. Batik Kasar	Helai	50 000	50 000	75 000

Sumber : BPS Kabupaten Tojo Una-Una
 Source : *Statistic Office of Tojo Una-Una Regency*

Tabel 9.3.5 Rata-Rata Harga Eceran 12 Macam Bahan Makanan di Beberapa Pasar di Kecamatan Pedesaan, 2010-2012
Average Price of 12 Kinds Foodstuff in Market of Rural Areas, 2010-2012

Jenis Barang <i>Item of Goods</i>	Satuan <i>Unit</i>	Tahun / Year		
		2010	2011	2012
(1)	(2)	(3)	(4)	(5)
1. Tepung Terigu	Kg	7 500	8 000	9 000
2. Jagung Mintilan	Kg	6 300	6 500	2 500
3. Kacang Kedele	Kg	12 000	12 000	10 000
4. Kacang Tanah Sudah Di Kupas	Kg	16 500	16 500	20 000
5. Ketela Pohon	Kg	2 500	2 500	2 100
6. Ketela Rambat	Kg	3 000	3 000	4 400
7. Kelapa Tua	Butir	1 600	1 600	1 600
8. Kacang Panjang	Kg	3 600	3 600	5 000
9. Ayam Hidup	Ekor	39 000	40 000	40 800
10. Telur Ayam Ras	Kg	13 400	15 000	20 800
11. Daging Sapi	Kg	52 500	52 500	70 000
12. Ikan Laut	Kg	10 500	10 500	23 000

Sumber : BPS Kabupaten Tojo Una-Una
 Source : *Statistic Office of Tojo Una-Una Regency*



**PENDAPATAN
REGIONAL**

Regional Income

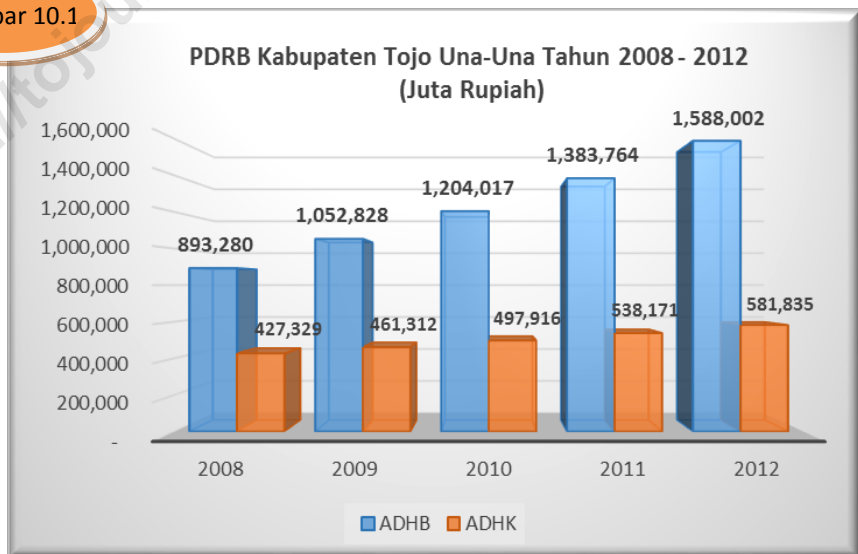
<https://tojournalakab.bps.go.id>

BAB X

PENDAPATAN REGIONAL / REGIONAL INCOME

Produk Domestik Regional Bruto (PDRB) sebagai sajian data statistik ekonomi makro di tingkat daerah memuat berbagai indikator ekonomi, khususnya yang berkaitan dengan proses produksi. Artinya PDRB menjelaskan tentang jumlah nilai tambah bruto dari produksi barang dan jasa akhir yang dihasilkan oleh berbagai unit produksi di suatu daerah/wilayah pada jangka waktu tertentu, biasanya setahun. Di sisi lain, PDRB secara agregatif menunjukkan kemampuan suatu daerah dalam menghasilkan pendapatan atau balas jasa kepada faktor-faktor produksi yang ikut serta berpartisipasi dalam proses produksi di suatu daerah dan karena itu merupakan gambaran dan *production originated*.

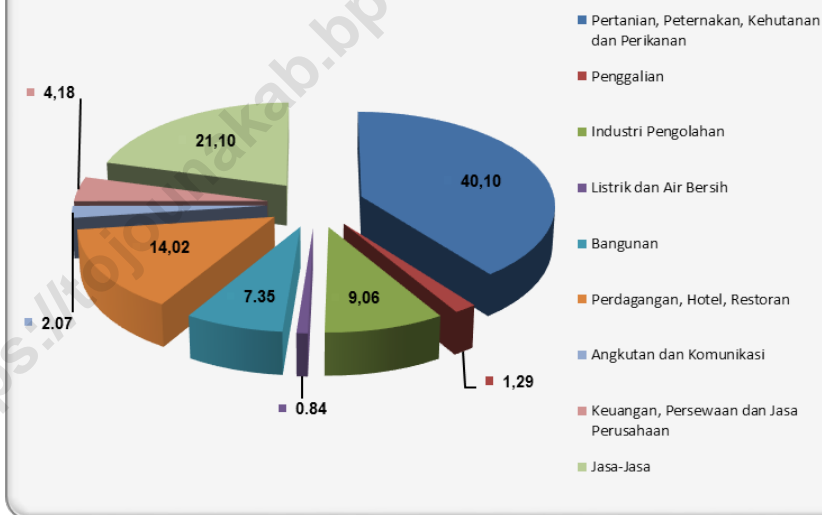
Gambar 10.1



Pada tahun 2012, PDRB Kabupaten Tojo Una-Una atas dasar harga berlaku mencapai 1.588.002 juta rupiah mengalami peningkatan sebesar 14,76 persen bila dibandingkan dengan tahun 2011 yaitu sebesar 1.383.764 juta rupiah. Sedangkan PDRB atas dasar harga konstan mencapai 581.835 juta rupiah.

Gambar 10.2.

Struktur Perekonomian Kab. Tojo Una-Una Tahun 2012 (%)



Dalam kurun waktu lima tahun terakhir, kontribusi sektoral terbesar yang menopang PDRB Kabupaten Tojo Una-Una berasal dari sektor yang sama yaitu sektor pertanian, peternakan, kehutanan dan perikanan. Pada tahun

2012, kontribusi sektor tersebut lebih dari sepertiga total nilai PDRB, yaitu sebesar 40,10 persen. *Share* yang diberikan oleh sektor pertanian, peternakan, kehutanan dan perikanan di tahun 2012 mengalami kenaikan bila dibandingkan tahun 2011 yang hanya mencapai 39,77 persen.

Selain masih didominasi oleh sektor pertanian, peternakan, kehutanan dan perikanan, sektor jasa-jasa juga turut memberi kontribusi besar dalam struktur perekonomian Kabupaten Tojo Una-Una. Pada tahun 2012, sektor jasa-jasa menjadi kontributor terbesar kedua dan mengalami peningkatan *share* dibanding periode sebelumnya. *Share* sektor jasa-jasa dalam perekonomian Tojo Una-Una tahun 2012 mencapai 21,10 persen, mengalami peningkatan bila dibandingkan tahun 2011 yang hanya mencapai 20,64 persen. Peningkatan kontribusi sektor jasa-jasa tersebut disebabkan karena naiknya kontribusi subsektor jasa pemerintahan umum dan jasa swasta, dimana masing-masing mengalami peningkatan sebesar 0,41 persen dan 0,06 persen dibanding tahun 2011.

Sedangkan peranan terbesar ketiga dan keempat masing-masing disumbang oleh sektor perdagangan, hotel, dan restoran yang tercatat sebesar 14,01 persen dan sektor industri pengolahan sebesar 9,06 persen.

Tahun 2012, sektor bangunan merupakan sektor yang memberikan *share* terbesar kelima dan mengalami penurunan peranan bila dibandingkan tahun sebelumnya. *Share* yang diberikan oleh sektor ini sebesar 7,35 persen

mengalami penurunan sebesar 0,08 persen dibanding tahun 2011 yang mencapai 7,43 persen.

Meskipun kontribusi empat sektor lainnya relatif kecil dalam pembentukan PDRB Kabupaten Tojo Una-Una, namun perannya tidak dapat diabaikan. *Share* keuangan, persewaan, dan jasa perusahaan adalah sebesar 4,18 persen; sektor pertambangan dan penggalian sebesar 1,29 persen; sektor listrik dan air bersih sebesar 0,84 persen; serta sektor angkutan dan komunikasi sebesar 2,07 persen.

Secara nasional maupun regional pertumbuhan ekonomi cenderung mengalami perubahan yang diakibatkan oleh perubahan berbagai skala ekonomi, teknologi serta kemampuan SDM dalam memproduksi barang dan jasa. Dalam kurun waktu lima tahun terakhir, sektor-sektor yang menunjang struktur perekonomian Kabupaten Tojo Una-Una relatif sama. Dua sektor yang mendominasi perekonomian kabupaten ini adalah sektor pertanian, peternakan, kehutanan dan perikanan serta sektor jasa-jasa, meskipun ada sedikit perubahan dalam besarnya nilai peranan. Kondisi ini dipengaruhi oleh faktor geografis dan status Kabupaten Tojo Una-Una. Kondisi geografis dengan luas areal pertanian yang relatif luas menunjang perkembangan sektor pertanian, peternakan, kehutanan dan perikanan sehingga menjadi sektor primadona masyarakat Kabupaten Tojo Una-Una. Sedangkan perkembangan Kabupaten Tojo Una-Una memerlukan dorongan sektor jasa-

jasa khususnya subsektor pemerintahan umum dalam menjalankan roda perekonomiannya.

Gambar 10.3.



Laju pertumbuhan PDRB riil tahun 2012 yang mencapai 8,11 persen. Kondisi ini meningkat dibandingkan tahun 2011 yaitu sebesar 8,08 persen. Hal ini dipengaruhi oleh peningkatan laju pertumbuhan sebagian besar sektor yang menyokong perekonomian Tojo Una-Una. Sektor pertanian yang merupakan sektor terbesar perannya terhadap perekonomian Kabupaten Tojo Una-Una tumbuh 7,45 persen. Sumber pertumbuhan utama adalah masih pada komoditas tanaman bahan makanan dalam hal ini jagung serta komoditas perkebunan kelapa, coklat dan cengkeh. Subsektor tanaman bahan

makanan mengalami pertumbuhan yang sumbangannya mencapai 8,67 persen dan menempatkan subsektor ini cukup dominan, sementara subsektor perkebunan pada tahun 2012 juga mengalami pertumbuhan yang sumbangannya mencapai 7,30 persen.

Untuk sektor pertambangan dan penggalian di tahun 2012 pertumbuhannya melambat dibandingkan tahun 2011 dengan laju pertumbuhan sebesar 10,30 persen. Hal ini disebabkan menurunnya produksi bijih besi. Di sisi lain, sektor bangunan tumbuh signifikan yaitu mencapai 10,38 persen. Hal ini diakibatkan karena adanya beberapa pembangunan konstruksi sipil di wilayah Kabupaten Tojo Una-Una seperti perampungan landasan bandara di Desa Pusungi, pembangunan dermaga/pelabuhan PELNI di Desa Popolii dan Desa Pasokan serta pembangunan jembatan dan perbaikan jalan di jalur Trans Sulawesi selama tahun 2012.

Sektor industri pengolahan tumbuh sebesar 4,40 persen. Pertumbuhan ini didukung adanya peningkatan aktivitas dan produksi beberapa subsektornya. Angka pertumbuhan ini meningkat jika dibandingkan tahun 2011 yang hanya mencapai 4,09 persen. Dilihat dari peranan sektor industri pengolahan dalam perekonomian yang hanya mencapai 8,89 persen menempatkan Kabupaten Tojo Una-Una berada pada daerah non industrialisasi dengan pangsa NTB lebih kecil dari 10 persen.

Sektor listrik dan air sebesar 7,85 persen, sektor perdagangan, hotel dan restoran sebesar 9,73 persen, sektor angkutan dan komunikasi sebesar

9,74 persen, sektor keuangan, persewaan dan jasa perusahaan sebesar 8,93 serta sektor jasa-jasa sebesar 8,87 persen.

Gambar 10.4.



Pada tahun 2012 PDRB Perkapita Kabupaten Tojo Una-Una mengalami peningkatan baik ADH Berlaku maupun ADH Konstan 2000. Nilai PDRB Perkapita ADHB tahun 2012 mencapai Rp. 10.479.922,- mengalami peningkatan yang cukup signifikan yaitu sebesar 13,51 persen dibandingkan tahun 2011 yaitu sebesar Rp. 9.232.782,-. Hal yang sama juga terjadi pada PDRB Perkapita ADHK dimana pada tahun 2011 nilai PDRB Perkapita ADHK

sebesar Rp. 3.590.796,- naik menjadi Rp. 3.839.785,- pada tahun 2012 atau sekitar 6,93 persen.

Gambar 10.5.



10. Pendapatan Regional

Regional Income

Tabel 10.1. Produk Domestik Regional Bruto Atas Dasar Harga Berlaku menurut Lapangan Usaha (Jutaan Rupiah)
Gross Regional Domestic Product at Current Market Prices by Industrial Origin (Million Rupiahs)

Lapangan Usaha <i>Industrial Origin</i>	Tahun / Year				
	2008	2009	2010	2011*	2012**
(1)	(2)	(3)	(4)	(5)	(6)
1. Pertanian <i>Agriculture</i>	368 408	417 839	476 893	550 286	636 731
2. Pertambangan/Penggalian <i>Mining/Quarrying</i>	9 560	11 287	12 373	17 480	20 425
3. Industri Pengolahan (Tanpa Migas) <i>Manufacturing Industry (Ex Oil-Gas)</i>	92 561	104 224	116 818	131 006	143 892
4. Listrik dan Air Bersih <i>Electricity and Water Supply</i>	8 622	9 460	10 583	11 861	13 288
5. Bangunan <i>Construction</i>	62 238	82 825	93 275	102 741	116 708
6. Perdagangan, Hotel dan Restoran <i>Trade, Hotel, and Restaurant</i>	124 114	157 437	175 350	197 794	222 562
7. Angkutan dan Telekomunikasi <i>Transportation and Communication</i>	18 910	22 046	25 019	28 214	32 947
8. Keuangan, Persewaan dan Jasa <i>Financial and Business Services</i>	37 925	45 512	51 891	58 714	66 314
9. Jasa-Jasa <i>Services</i>	170 942	202 197	241 815	285 667	335 135
PDRB / GDPR	893 280	1 052 828	1 204 017	1 383 764	1 588 002

Sumber : BPS Kabupaten Tojo Una-Una
 Source : *Statistic Office of Tojo Una-Una Regency*

Tabel 10.2. Produk Domestik Regional Bruto Kabupaten Tojo Una-Una Atas Dasar Harga Konstan 2000 menurut Lapangan Usaha (Jutaan Rupiah)

Gross Regional Domestic Product at 2000 Constant Market Prices by Industrial Origin (Million Rupiahs)

Lapangan Usaha <i>Industrial Origin</i>	Tahun / Year				
	2008	2009	2010	2011*	2012**
(1)	(2)	(3)	(4)	(5)	(6)
1. Pertanian <i>Agriculture</i>	184 099	197 662	212 181	227 122	244 038
2. Pertambangan/Penggalian <i>Mining/Quarrying</i>	5 712	6 235	6 716	9 146	10 088
3. Industri Pengolahan (Tanpa Migas) <i>Manufacturing Industry (Ex Oil-Gas)</i>	43 546	45 597	47 577	49 522	51 699
4. Listrik dan Air Bersih <i>Electricity and Water Supply</i>	6 009	6 431	6 906	7 433	8 017
5. Bangunan <i>Construction</i>	27 303	30 770	33 758	36 300	40 068
6. Perdagangan, Hotel dan Restoran <i>Trade, Hotel, and Restaurant</i>	57 516	62 627	68 531	75 194	82 513
7. Angkutan dan Telekomunikasi <i>Transportation and Communication</i>	9 387	10 156	11 002	11 936	13 099
8. Keuangan, Persewaan dan Jasa <i>Financial and Business Services</i>	19 998	21 642	23 531	25 625	27 912
9. Jasa-Jasa <i>Services</i>	73 760	80 192	87 713	95 894	104 401
PDRB / GDPR	427 329	461 312	497 916	538 171	581 835

Sumber : BPS Kabupaten Tojo Una-Una
Source : *Statistic Office of Tojo Una-Una Regency*

Tabel 10.3. Distribusi Persentase Produk Domestik Regional Bruto Kabupaten Tojo Una-Una Atas Dasar Harga Berlaku menurut Lapangan Usaha (%)
Table Percentage Distribution of Gross Regional Domestic Product at Current Market Prices by Industrial Origin (%)

Lapangan Usaha <i>Industrial Origin</i>	Tahun / Year				
	2008	2009	2010	2011*	2012**
(1)	(2)	(3)	(4)	(5)	(6)
1. Pertanian <i>Agriculture</i>	41,24	39,69	39,61	39,77	40,10
2. Pertambangan/Penggalian <i>Mining/Quarrying</i>	1,07	1,07	1,03	1,26	1,29
3. Industri Pengolahan (Tanpa Migas) <i>Manufacturing Industry (Ex Oil-Gas)</i>	10,36	9,90	9,70	9,47	9,06
4. Listrik dan Air Bersih <i>Electricity and Water Supply</i>	0,97	0,90	0,88	0,86	0,84
5. Bangunan <i>Construction</i>	6,97	7,87	7,75	7,42	7,35
6. Perdagangan, Hotel dan Restoran <i>Trade, Hotel, and Restaurant</i>	13,89	14,95	14,56	14,29	14,02
7. Angkutan dan Telekomunikasi <i>Transportation and Communication</i>	2,12	2,09	2,08	2,04	2,07
8. Keuangan, Persewaan dan Jasa <i>Financial and Business Services</i>	4,32	4,35	4,31	4,24	4,18
9. Jasa-Jasa <i>Services</i>	19,14	19,21	20,08	20,64	21,10
PDRB / GDP	100,00	100,00	100,00	100,00	100,00

Sumber : BPS Kabupaten Tojo Una-Una
 Source : *Statistic Office of Tojo Una-Una Regency*

Tabel 10.4. Distribusi Persentase Produk Domestik Regional Bruto Kabupaten Tojo Una-Una Atas Dasar Harga Konstan 2000 menurut Lapangan Usaha (%)

Percentage Distribution of Gross Regional Domestic Product at 2000 Constant Market Prices by Industrial Origin (%)

Lapangan Usaha Industrial Origin	Tahun / Year				
	2008	2009	2010	2011*	2012**
(1)	(2)	(3)	(4)	(5)	(6)
1. Pertanian <i>Agriculture</i>	43,08	42,85	42,61	42,20	41,94
2. Pertambangan/Penggalian <i>Mining/Quarrying</i>	1,34	1,35	1,35	1,70	1,73
3. Industri Pengolahan (Tanpa Migas) <i>Manufacturing Industry (Ex Oil-Gas)</i>	10,19	9,88	9,56	9,20	8,89
4. Listrik dan Air Bersih <i>Electricity and Water Supply</i>	1,41	1,39	1,39	1,38	1,38
5. Bangunan <i>Construction</i>	6,39	6,67	6,78	6,74	6,89
6. Perdagangan, Hotel dan Restoran <i>Trade, Hotel, and Restaurant</i>	13,46	13,58	13,76	13,97	14,18
7. Angkutan dan Telekomunikasi <i>Transportation and Communication</i>	2,20	2,20	2,21	2,22	2,25
8. Keuangan, Persewaan dan Jasa <i>Financial and Business Services</i>	4,68	4,69	4,73	4,76	4,80
9. Jasa-Jasa <i>Services</i>	17,26	17,38	17,62	17,82	17,94
PDRB / GDP	100,00	100,00	100,00	100,00	100,00

Sumber : BPS Kabupaten Tojo Una-Una
Source : Statistic Office of Tojo Una-Una Regency

Tabel 10.6. **Indeks Implisit Produk Domestik Regional Bruto Kabupaten Tojo Una-Una menurut Lapangan Usaha**
Implicit Price Index of Gross Regional Domestic Product by Industrial Origin

Lapangan Usaha <i>Industrial Origin</i>	Tahun / Year				
	2008	2009	2010	2011*	2012**
(1)	(2)	(3)	(4)	(5)	(6)
1. Pertanian <i>Agriculture</i>	200,11	211,39	224,76	242,29	260,91
2. Pertambangan/Penggalian <i>Mining/Quarrying</i>	167,36	181,04	184,22	191,13	202,48
3. Industri Pengolahan (Tanpa Migas) <i>Manufacturing Industry (Ex Oil-Gas)</i>	212,56	228,58	245,53	264,54	278,32
4. Listrik dan Air Bersih <i>Electricity and Water Supply</i>	143,50	147,10	153,24	159,57	165,74
5. Bangunan <i>Construction</i>	227,95	269,17	276,31	283,04	291,28
6. Perdagangan, Hotel dan Restoran <i>Trade, Hotel, and Restaurant</i>	215,79	251,39	255,87	263,04	269,73
7. Angkutan dan Telekomunikasi <i>Transportation and Communication</i>	201,45	217,08	227,40	236,39	251,53
8. Keuangan, Persewaan dan Jasa <i>Financial and Business Services</i>	189,64	210,29	220,52	229,13	237,58
9. Jasa-Jasa <i>Services</i>	231,75	252,14	275,69	297,90	321,01
PDRB / GDP	209,04	228,22	241,81	257,12	272,93

Sumber : BPS Kabupaten Tojo Una-Una
 Source : Statistic Office of Tojo Una-Una Regency

Tabel **10.7. Pendapatan Regional Kabupaten Tojo Una-Una dan Angka-
Table** **Angka Perkapita**
*Regional Income and Income Per-Capita of Tojo Una-Una
Regency*

Rincian Description	Tahun / Year				
	2008	2009	2010	2011*	2012**
(1)	(2)	(3)	(4)	(5)	(6)
Atas Dasar Harga Berlaku					
1. Produk Domestik Regional Bruto ADH Pasar (Jutaan Rupiah)	893 280	1 052 828	1 204 017	1 383 764	1 588 002
2. Penyusutan Barang-Barang Modal (Jutaan Rupiah)	44 217	52 115	59 599	68 496	78 606
3. Produk Domestik Regional Netto ADH Pasar (Jutaan Rupiah)	849 062	1 000 713	1 144 419	1 315 268	1 509 396
4. Pajak Tak Langsung Netto (Jutaan Rupiah)	12 506	14 740	16 856	19 373	22 232
5. Produk Domestik Regional Netto ADB Faktor (Jutaan Rupiah)	836 556	985 973	1 127 562	1 295 895	1 487 164
6. Jumlah Penduduk Pertengahan Tahun (Jiwa)	134 509	136 221	137 810	140 358	141 906
7. Produk Domestik Regional Bruto Perkapita (Rupiah)	6 219 346	7 238 033	8 182 006	9 232 782	10 479 922

Sumber : BPS Kabupaten Tojo Una-Una
Source : Statistic Office of Tojo Una-Una Regency

Lanjutan Tabel
Continued Table

10.7. Pendapatan Regional Kabupaten Tojo Una-Una dan Angka-Angka Perkapita
Regional Income and Income Per-Capita of Tojo Una-Una Regency

Rincian Description	Tahun / Year				
	2008	2009	2010	2011*	2012**
(1)	(2)	(3)	(4)	(5)	(6)
Atas Dasar Harga Konstan					
1. Produk Domestik Regional Bruto ADH Pasar (Jutaan Rupiah)	427 329	461 312	497 916	538 171	581 835
2. Penyusutan Barang-Barang Modal (Jutaan Rupiah)	21 153	22 835	24 647	26 639	28 801
3. Produk Domestik Regional Netto ADH Pasar (Jutaan Rupiah)	406 176	438 477	473 269	511 531	553 034
4. Pajak Tak Langsung Netto (Jutaan Rupiah)	5 983	6 458	6 971	7 534	8 146
5. Produk Domestik Regional Netto ADB Faktor (Jutaan Rupiah)	400 194	432 019	466 299	503 997	544 888
6. Jumlah Penduduk Pertengahan Tahun (Jiwa)	134 509	136 221	137 810	140 358	141 906
7. Produk Domestik Regional Bruto Perkapita (Rupiah)	2 975 226	3 171 354	3 383 634	3 590 796	3 839 785

Sumber : BPS Kabupaten Tojo Una-Una
Source : *Statistic Office of Tojo Una-Una Regency*

<https://tojounakab.bps.go.id>

DATA

MENCERDASKAN BANGSA



BADAN PUSAT STATISTIK KABUPATEN TOJO UNA-UNA

JL. Lala Rato NO. 1 Ampara Telp/Fax (0464) 22251 Kode Pos 94683

