

Kecamatan  
**BENJENG**  
Dalam Angka

**2016**



**BADAN PUSAT STATISTIK  
KABUPATEN GRESIK**

*Statistics of Gresik Regency*

**KECAMATAN  
BENJENG  
DALAM ANGKA  
2016**

<http://gresikkab.bps.go.id>

## KATA PENGANTAR

Puji syukur kita panjatkan Kehadirat Tuhan Yang Maha Esa atas rahmat, taufik dan hidayah-Nya, sehingga buku publikasi "**Kecamatan Benjeng Dalam Angka Tahun 2016**" dapat tersusun dengan baik. Publikasi ini merupakan lanjutan publikasi tahun sebelumnya, yaitu seri penerbitan yang menyajikan data dari berbagai aspek baik ekonomi maupun sosial di Kecamatan Benjeng.


Terwujudnya publikasi ini semata-mata berkat kerjasama dan kesediaan seluruh Dinas/Instansi yang ada di wilayah Kecamatan Wringinanom yang telah sudi memberikan data-data yang diperlukan.

Kami menyadari sepenuhnya bahwa publikasi ini masih jauh dari sempurna, oleh sebab itu kami mengharap kritik dan saran dari semua pihak demi peningkatan dan kesempurnaan penerbitan pada masa yang akan datang.

Atas kerjasama yang baik dari semua pihak yang telah memberi dukungan baik moril maupun materiil, kami sampaikan terima kasih.

Gresik, Agustus 2016

**KOORDINATOR STATISTIK KECAMATAN BENJENG**



**YUSWOYO, MULYO DIANTORO**  
NIP. 19590126 198101 1 001

## SAMBUTAN

Kita panjatkan puji syukur Kehadirat Tuhan Yang Maha Esa atas rahmat, taufik dan hidayah-Nya atas terselesaikannya publikasi "**Kecamatan Benjeng Dalam Angka 2016**".

Data yang termuat dalam publikasi tersebut akan sangat penting artinya baik bagi perencana, pelaksana maupun pengamat yang ingin mengetahui sampai seberapa jauh keberhasilan pembangunan yang telah dicapai dalam kurun waktu tertentu.

Kritik dan saran sangat kami harapkan untuk publikasi yang akan datang, tingkat kelengkapan dan akurasi datanya mampu memberikan informasi yang dibutuhkan.

Kepada semua Dinas/Instansi diharapkan dapat membantu memberikan data yang dibutuhkan agar publikasi ini lebih berbobot.

Kepada semua pihak yang telah membantu terbitnya publikasi ini kami sampaikan terima kasih dan semoga dapat dimanfaatkan seoptimal mungkin.

CAMAT BENJENG,



**SURYO WIBOWO, S.SOS, M.Si**

NIP. 19670501 198603 1 004

## DAFTAR ISI

Kata Pengantar .....	ii
Kata Sambutan .....	iii
Daftar Isi .....	iv
Daftar Tabel .....	v
Daftar Gambar .....	ix

<http://gresikkab.bps.go.id>

## DAFTAR TABEL

### 1. Geografis

Tabel 1.1	Luas Wilayah Kecamatan Benjeng Menurut Desa/Kelurahan Tahun 2015 .....	3
Tabel 1.2	Jumlah Curah Hujan, Hari Hujan dan Rata-rata Curah Hujan per Hari Kecamatan Benjeng Tahun 2015 .....	4
Tabel 1.3	Luas Wilayah Menurut Desa/kelurahan dan Jenis Penggunaan Tanah Kecamatan Benjeng Tahun 2015 (Ha) .....	5

### 2. Pemerintahan

Tabel 2.1	Pembagian Wilayah Administrasi Pemerintahan Menurut Desa/Kelurahan Kecamatan Benjeng Tahun 2015 .....	7
Tabel 2.2	Jumlah Aparat Pemerintahan Menurut Desa/Kelurahan Kecamatan Benjeng Tahun 2015 .....	8
Tabel 2.3	Banyaknya Perangkat Menurut Desa/Kelurahan Kecamatan Benjeng Tahun 2015 .....	9

### 3. Penduduk Dan Tenaga Kerja

Tabel 3.1	Jumlah Penduduk Hasil Registrasi Menurut Jenis Kelamin Kecamatan Benjeng Tahun 2006-2015 .....	13
Tabel 3.2	Jumlah Penduduk Menurut Jenis Kelamin dan Desa/Kelurahan Kecamatan Benjeng Tahun 2015 .....	14
Tabel 3.3	Luas Daerah, Jumlah Rumah Tangga dan Jumlah Penduduk Menurut Desa/Kelurahan Kecamatan Benjeng Tahun 2015 .....	15
Tabel 3.4	Kepadatan Penduduk per km <sup>2</sup> dan per Rumah Tangga Menurut Desa/Kelurahan Kecamatan Benjeng Tahun 2015 .....	16
Tabel 3.5	Jumlah Penduduk Lahir yang Dicatat Menurut Jenis Kelamin dan Desa/Kelurahan Kecamatan Benjeng Tahun 2015 .....	17
Tabel 3.6	Jumlah Penduduk Meninggal yang Dicatat Menurut Jenis Kelamin dan Desa/Kelurahan Kecamatan Benjeng Tahun 2015 .....	18
Tabel 3.7	Jumlah Penduduk Datang yang Dicatat Menurut Jenis Kelamin dan Desa/Kelurahan Kecamatan Benjeng Tahun 2015 .....	19
Tabel 3.8	Jumlah Penduduk Pindah yang Dicatat Menurut Desa/Kelurahan dan Jenis Kelamin Kecamatan Benjeng Tahun 2015 .....	20
Tabel 3.9	Jumlah Penduduk Desa/Kelurahan dan Menurut Kelompok Umur Kecamatan Benjeng Tahun 2015 .....	21
Tabel 3.10	Jumlah Penduduk Desawa dan Anak-anak Menurut Desa/Kelurahan dan Jenis Kelamin Kecamatan Benjeng Tahun 2015 .....	22

Tabel 3.11	Jumlah Penduduk yang Wajib Memiliki Kartu Tanda Penduduk Menurut Desa/Kelurahan dan Jenis Kelamin Kecamatan Benjeng Tahun 2015.....	23
Tabel 3.12	Jumlah Penduduk yang Telah Memiliki Kartu Tanda Penduduk Menurut Desa/Kelurahan dan Jenis Kelamin Kecamatan Benjeng Tahun 2015.....	24
Tabel 3.13	Jumlah Penduduk Yang Bekerja Menurut Desa/Kelurahan dan Lapangan Usaha Kecamatan Benjeng Tahun 2015 .....	25

#### **4. Sosial**

Tabel 4.1	Jumlah Sekolah Umum Menurut Desa/Kelurahan dan Jenis Sekolah Kecamatan Benjeng Tahun 2015 .....	28
Tabel 4.2	Jumlah Sekolah, Ruang Belajar dan Kelas SD Negeri/Swasta Menurut Desa/Kelurahan Kecamatan Benjeng Tahun 2015 .....	29
Tabel 4.3	Jumlah Guru dan Murid SD Negeri/Swasta Menurut Desa/Kelurahan Kecamatan Benjeng Tahun 2015 .....	30
Tabel 4.4	Jumlah Sekolah Islam Menurut Desa/Kelurahan dan Jenis Sekolah Kecamatan Benjeng Tahun 2015 .....	31
Tabel 4.5	Jumlah Pemeluk Agama Menurut Desa/Kelurahan Kecamatan Benjeng Tahun 2015 .....	32
Tabel 4.6	Jumlah Tempat Peribadatan Menurut Desa/Kelurahan Kecamatan Benjeng Tahun 2015 .....	33
Tabel 4.7	Jumlah Kejadian Nikah, Talak/Cerai dan Rujuk Menurut Desa/Kelurahan Kecamatan Benjeng Tahun 2015 .....	34
Tabel 4.8	Jumlah Sarana Kesehatan Menurut Desa/Kelurahan Kecamatan Benjeng Tahun 2015 .....	35
Tabel 4.9	Jumlah Tenaga Kesehatan Menurut Desa/Kelurahan Kecamatan Benjeng Tahun 2015 .....	37
Tabel 4.10	Jumlah Peserta KB Menurut Desa/Kelurahan dan Alat Kontrasepsi yang Digunakan, Kecamatan Benjeng Tahun 2015 .....	38
Tabel 4.11	Jumlah Penderita Kejadian Wabah/Epidemi /Endemi Menurut Desa/Kelurahan Kecamatan Benjeng Tahun 2015 .....	39
Tabel 4.12	Jumlah Keluarga Tahapan Sejahtera Menurut Desa/Kelurahan Kecamatan Benjeng Tahun 2015 .....	41

#### **5. Pertanian**

Tabel 5.1	Luas Tanah Sawah Menurut Desa/Kelurahan dan Jenis Irigasi Kecamatan Benjeng, Tahun 2015 (Ha) .....	43
-----------	--	----

Tabel 5.2	Luas Panen dan Produksi Padi Menurut Desa/Kelurahan Kecamatan Benjeng Tahun 2015 .....	44
Tabel 5.3	Luas Panen dan Produksi Jagung Menurut Desa/Kelurahan Kecamatan Benjeng Tahun 2015 .....	45
Tabel 5.4	Luas Panen dan Produksi Kedelai Menurut Desa/Kelurahan Kecamatan Benjeng Tahun 2015 .....	46
Tabel 5.5	Luas Panen dan Produksi Kacang Tanah Menurut Desa/Kelurahan Kecamatan Benjeng Tahun 2015 .....	47
Tabel 5.6	Luas Panen dan Produksi Kacang Hijau Menurut Desa/Kelurahan Kecamatan Benjeng Tahun 2015 .....	48
Tabel 5.7	Luas Panen dan Produksi Ketela Pohon Menurut Desa/Kelurahan Kecamatan Benjeng Tahun 2015 .....	49
Tabel 5.8	Jumlah Populasi Ternak Besar Menurut Desa/Kelurahan Kecamatan Benjeng, Tahun 2015 .....	50
Tabel 5.9	Jumlah Populasi Ternak Unggas Menurut Desa/Kelurahan Kecamatan Benjeng, Tahun 2015 .....	51

## **6. Industri**

Tabel 6.1	Jumlah Industri Menurut Desa/Kelurahan Kecamatan Benjeng, Tahun 2015.....	53
-----------	--	----

## **7. Perdagangan**

Tabel 7.1	Jumlah Mini Market, Kelompok Pertokoan, Pasar Tradisional dan Pasar Hewan Menurut Desa/Kelurahan Kecamatan Benjeng, Tahun 2015 .....	55
Tabel 7.2	Jumlah Koperasi yang Masih Aktif Menurut Desa/Kelurahan Kecamatan Benjeng, Tahun 2015 .....	56

## **8. Transportasi dan Komunikasi**

Tabel 8.1	Panjang Jalan menurut Jenis Permukaan dan Desa/Kelurahan Kecamatan Benjeng, (Km) Tahun 2015 .....	58
Tabel 8.2	Jumlah Kendaraan Bermotor Roda Empat Menurut Desa/Kelurahan Kecamatan Benjeng, Tahun 2015 .....	59
Tabel 8.3	Jumlah Warnet dan Wartel Menurut Desa/Kelurahan Kecamatan Benjeng, Tahun 2015 .....	60
Tabel 8.4	Jumlah kantor Pos dan Pos Keliling Menurut Desa/Kelurahan Kecamatan Benjeng, Tahun 2015 .....	61



**9. Keuangan Desa**

Tabel 9.1	Realisasi Penerimaan PBB Menurut Desa/Kelurahan, Kecamatan Benjeng, Tahun 2015 .....	63
-----------	---	----

<http://gresikkab.bps.go.id>

**DAFTAR GAMBAR**

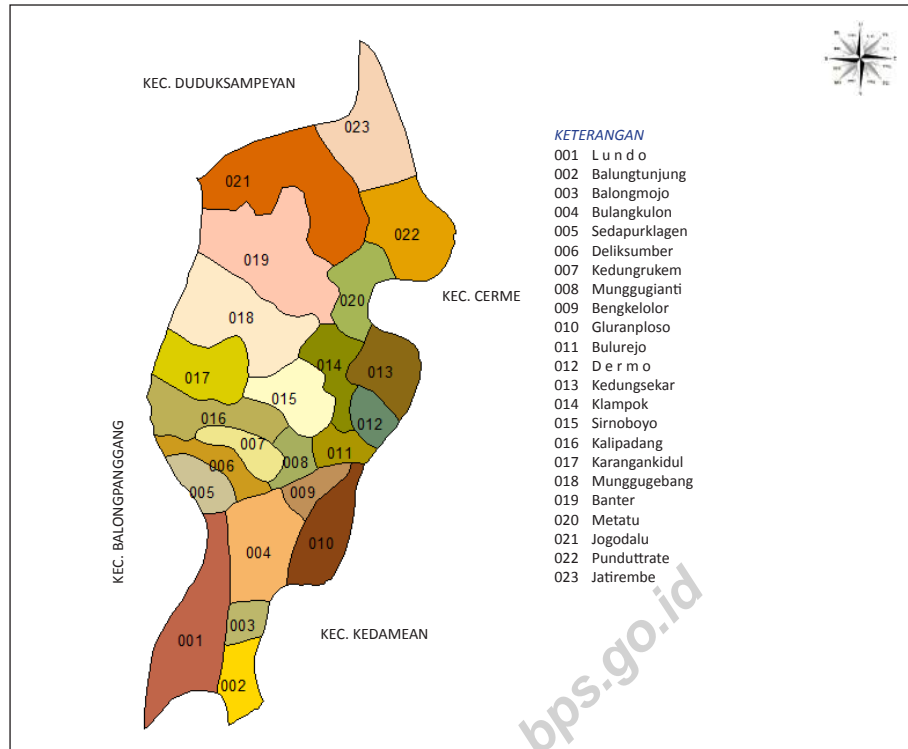
Gambar 1	Jumlah Penduduk Hasil Registrasi Menurut Jenis Kelamin Tahun 2011 - 2015 .....	11
Gambar 2	Penduduk yang Bekerja menurut Lapangan Usaha Tahun 2015 .....	12
Gambar 3	Jumlah Keluarga dan Menurut Tahapan Keluarga Sejahtera Tahun 2015 .....	27

<http://gresikkab.bps.go.id>

# Bab 1

<http://gresikkab.bps.go.id>  
**GEOGRAFIS**

## Letak Geografis Kecamatan Benjeng



### I. Batas Wilayah Kecamatan Benjeng

Sebelah Utara : Kecamatan Duduksampeyan  
 Sebelah Timur : Kecamatan Cerme  
 Sebelah Selatan : Kecamatan Kedamean  
 Sebelah Barat : Kecamatan Balongpanggang

### II. Luas wilayah terdiri dari :

· Tanah Sawah : 3.918,24 Ha.  
 · Pekarangan/Halaman : 554,00 Ha.  
 · Tegal/kebun : 1.069,28 Ha.  
 · Tambak : 187,00 Ha.  
 · Hutan Negara : - Ha.  
 · Lainnya : 397,89 Ha.

Jumlah : 6.126,41 Ha.

Ketinggian Daerah adalah  $\pm 4$  s/d 11 meter di atas permukaan laut

**Tabel 1.1 Luas Wilayah Kecamatan Benjeng Menurut Desa/Kelurahan Tahun 2015**

<b>Kode Desa</b>	<b>Desa/Kelurahan</b>	<b>Luas Wilayah (Km2)</b>
(1)	(2)	(3)
001	L u n d o	2,82
002	Balungtunjung	1,49
003	Balongmojo	1,57
004	Bulangkulon	2,58
005	Sedapurklagen	1,69
006	Deliksumber	2,15
007	Kedungrukem	1,90
008	Munggugianti	1,75
009	Bengkelolor	1,48
010	Gluranploso	2,42
011	Bulurejo	1,77
012	D e r m o	0,94
013	Kedungsekar	2,16
014	Klampok	1,98
015	Sirnoboyo	2,55
016	Kalipadang	3,08
017	Karangankidul	2,27
018	Munggugebang	3,17
019	Banter	3,75
020	Metatu	3,99
021	Jogodalu	7,99
022	Punduttrate	3,40
023	Jatirembe	4,36
<b>Jumlah</b>		<b>61,26</b>

Sumber : Kantor Kecamatan Benjeng

**Tabel 1.2 Jumlah Curah Hujan, Hari Hujan dan Rata-rata Curah Hujan per Hari Kecamatan Benjeng Tahun 2015**

No.	Bulan	Curah Hujan (mm)	Hari Hujan	Rata-rata per hari (mm)
(1)	(2)	(3)	(4)	(5)
01.	Januari	272.5	14	19.46
02.	Pebruari	360.5	20	18.02
03.	M a r e t	256	14	18.28
04.	A p r i l	336	18	18.66
05.	M e i	67	5	13.40
06.	J u n i	-	-	-
07.	J u l i	-	-	-
08.	Agustus	-	-	-
09.	September	-	-	-
10.	Oktober	-	-	-
11.	Nopember	116	5	23.20
12.	Desember	210	10	21.00
<b>J u m l a h</b>		<b>1618</b>	<b>86</b>	<b>18.86</b>

Sumber : Cabang Seksi Pengairan

**Tabel 1.3 Luas Wilayah Menurut Desa/kelurahan dan Jenis Penggunaan Tanah Kecamatan Benjeng Tahun 2015 (Ha)**

Kode Desa	Desa/Kelurahan	Tanah Sawah	Tanah Tambak	Tanah Kering	Bang/Pekarangan	Hutan Negara	Lain-lain	Jumlah
(1)	(2)	(3)	(4)	(5)	(6)	(7)	(8)	(9)
001	L u n d o	149,00	-	82,12	33,00	-	17,90	282,02
002	Balungtunjung	83,00	-	38,00	24,00	-	3,95	148,95
003	Balongojo	100,22	-	30,14	24,00	-	2,95	157,31
004	Bulangkulon	160,22	-	56,02	33,00	-	8,91	258,15
005	Sedapurklagen	81,02	-	46,00	30,00	-	11,94	168,96
006	Deliksumber	100,00	-	86,00	24,00	-	4,93	214,93
007	Kedungrukem	100,08	-	49,00	35,00	-	5,93	190,01
008	Munggugianti	90,28	-	56,00	23,00	-	5,94	175,22
009	Bengkelolor	60,08	-	59,00	22,00	-	6,95	148,03
010	Gluranploso	150,02	-	66,00	15,00	-	10,92	241,94
011	Bulurejo	78,10	8,00	54,00	23,00	-	13,94	177,04
012	D e r m o	56,15	-	24,00	12,00	-	1,97	94,12
013	Kedungsekar	121,05	4,00	60,00	26,00	-	4,93	215,98
014	Klampok	123,10	2,00	37,00	25,00	-	10,93	198,03
015	Sirnoboyo	138,12	6,00	68,00	28,00	-	14,91	255,03
016	Kalipadang	205,10	-	73,00	17,00	-	12,89	307,99
017	Karangankidul	172,05	-	20,00	22,00	-	12,92	226,97
018	Mungguembang	251,05	-	33,00	21,00	-	11,89	316,94
019	Banter	188,12	118,00	14,00	28,00	-	26,87	374,99
020	Metatu	276,18	15,00	40,00	21,00	-	46,86	399,04
021	Jogodalu	675,18	10,00	22,00	39,00	-	52,73	798,91
022	Punduttrate	217,02	20,00	27,00	18,00	-	57,88	339,90
023	Jatirembe	343,10	4,00	29,00	11,00	-	48,85	435,95
<b>Jumlah</b>		<b>3 918,24</b>	<b>187,00</b>	<b>1 069,28</b>	<b>554,00</b>	<b>-</b>	<b>397,89</b>	<b>6 126,41</b>

Sumber : Mantri Pertanian

# Bab 2

<http://gresikkab.bps.go.id>  
**PEMERINTAHAN**



**Tabel 2.1** Pembagian Wilayah Administrasi Pemerintahan Menurut Desa/Kelurahan Kecamatan Benjeng Tahun 2015

Kode Desa	Desa/Kelurahan	Swadaya	Swakarsa	Swasembada
(1)	(2)	(3)	(4)	(5)
001	L u n d o	-	-	1
002	Balungtunjung	-	-	1
003	Balongmojo	-	-	1
004	Bulangkulon	-	-	1
005	Sedapurklagen	-	-	1
006	Deliksumber	-	-	1
007	Kedungrukem	-	-	1
008	Munggugianti	-	-	1
009	Bengkelolor	-	-	1
010	Gluranploso	-	-	1
011	Bulurejo	-	-	1
012	D e r m o	-	-	1
013	Kedungsekar	-	-	1
014	Klampok	-	-	1
015	Sirnoboyo	-	-	1
016	Kalipadang	-	-	1
017	Karangankidul	-	-	1
018	Munggugebang	-	-	1
019	Banter	-	-	1
020	Metatu	-	-	1
021	Jogodalu	-	-	1
022	Punduttrate	-	-	1
023	Jatirembe	-	-	1
<b>Jumlah</b>		-	-	<b>23</b>

Sumber : Kantor Kecamatan Benjeng

**Tabel 2.2 Jumlah Aparat Pemerintahan Menurut Desa/Kelurahan Kecamatan Benjeng Tahun 2015**

Kode Desa	Desa/Kelurahan	Dusun	Rukun Warga	Rukun Tetangga
(1)	(2)	(3)	(4)	(5)
001	L u n d o	6	6	10
002	Balungtungjung	3	3	6
003	Balongmojo	3	3	15
004	Bulangkulon	3	5	12
005	Sedapurklagen	3	4	11
006	Deliksumber	4	5	14
007	Kedungrukem	4	6	15
008	Munggugianti	2	3	9
009	Bengkelolor	3	3	8
010	Gluranploso	4	5	12
011	Bulurejo	6	6	17
012	D e r m o	1	2	11
013	Kedungsekar	4	8	17
014	Klampok	4	8	16
015	Sirnoboyo	5	8	36
016	Kalipadang	5	6	14
017	Karangankidul	3	4	12
018	Munggugebang	3	3	14
019	Banter	2	5	11
020	Metatu	3	7	24
021	Jogodalu	3	5	18
022	Punduttrate	3	3	16
023	Jatirembe	1	2	14
<b>Jumlah</b>		<b>78</b>	<b>110</b>	<b>332</b>

Sumber : Kantor Kecamatan Benjeng

**Tabel 2.3 Banyaknya Perangkat Desa Menurut Desa/Kelurahan Kecamatan Benjeng Tahun 2015**

Kode Desa	Desa/Kelurahan	Kades/ Kalur	Sek- des/ Seklur	Kasun	Kepala Seksi				Kepala Urusan	
					Ek- bang	Sosial	Keaga- maan	Tran- tib	Pemer- intahan	Umum
(1)	(2)	(3)	(4)	(5)	(6)	(7)	(8)	(9)	(10)	(11)
001	L u n d o	1	1	5	1	1	1	1	1	1
002	Balungtungjung	1	-	3	1	1	1	1	1	1
003	Balongmojo	1	1	2	1	1	1	1	1	1
004	Bulangkulon	1	-	3	1	1	1	1	1	1
005	Sedapurklagen	1	-	3	1	1	1	1	1	1
006	Deliksumber	1	-	4	1	1	1	1	1	1
007	Kedungrukem	1	-	4	1	1	1	1	1	1
008	Munggugianti*	1	-	2	1	1	1	1	1	1
009	Bengkelolor	1	-	3	1	1	1	1	1	1
010	Gluranploso*	1	1	4	1	1	1	1	1	1
011	Bulurejo	1	-	6	1	1	1	1	1	1
012	D e r m o	1	-	-	1	1	1	1	1	1
013	Kedungsekar	1	1	4	1	1	1	1	1	1
014	Klampok	1	1	4	1	1	1	1	1	1
015	Sirnoboyo	1	-	5	1	1	1	1	1	1
016	Kalipadang	1	1	5	1	1	1	1	1	1
017	Karangankidul	1	-	3	1	1	1	1	1	1
018	Munggegebang	1	1	3	1	1	1	1	1	1
019	Banter	1	-	1	1	1	1	1	1	1
020	Metatu	1	1	3	1	1	1	1	1	1
021	Jogodalu	1	-	3	1	1	1	1	1	1
022	Punduttrate	1	-	3	1	1	1	1	1	1
023	Jatirembe	1	-	1	1	1	1	1	1	1
<b>Jumlah</b>		23	8	74	23	23	23	23	23	23

Sumber : Kantor Kecamatan Benjeng

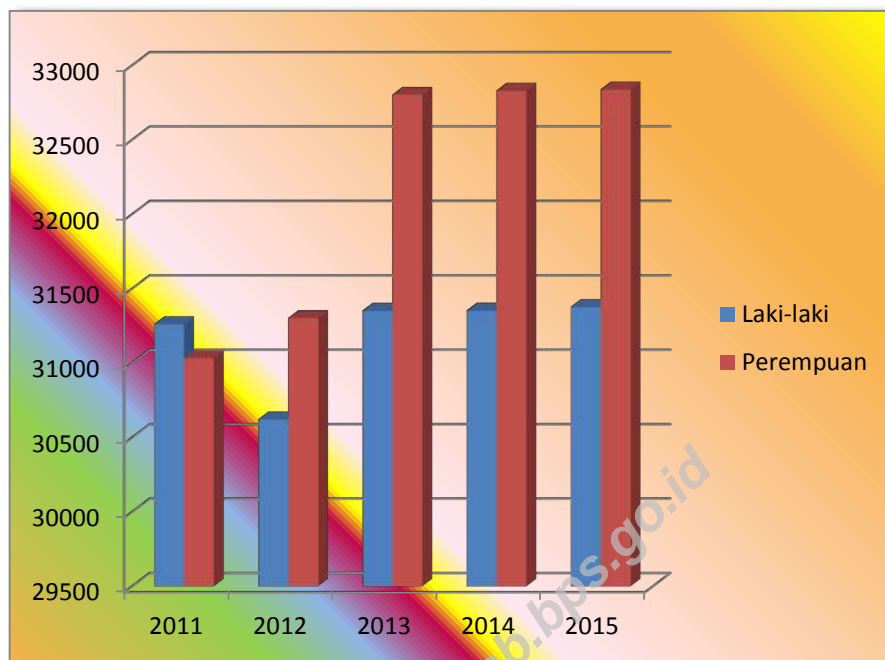
\* Kepala Desa PJ

# Bab 3

## PENDUDUK & TENAGA KERJA

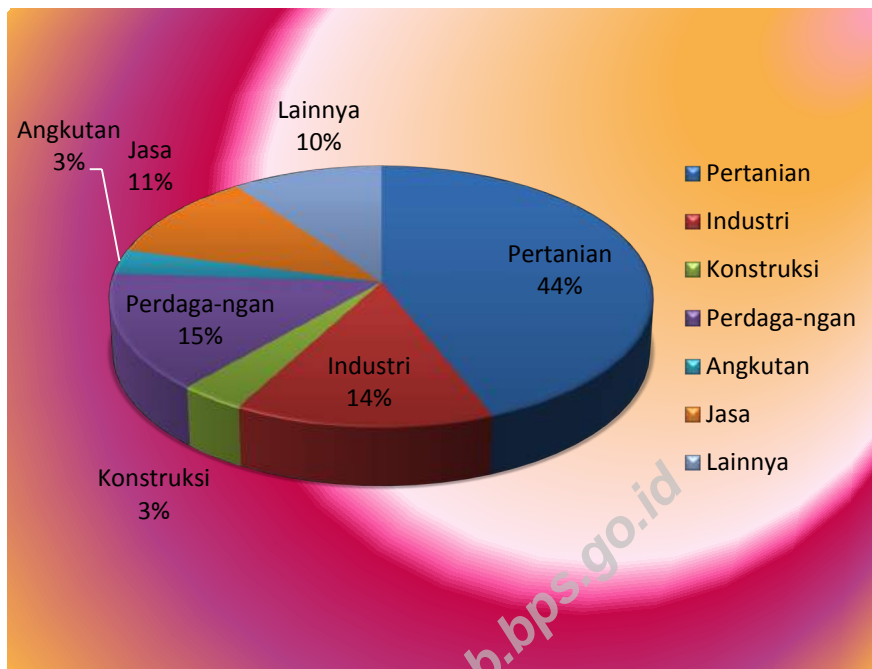
<http://gresikkab.bps.go.id>

**Gambar 1**  
**Jumlah Penduduk Hasil Registrasi Menurut Jenis Kelamin**  
**Tahun 2011 - 2015**



Sumber : Kantor Kecamatan Benjeng

**Gambar 2**  
**Penduduk yang Bekerja menurut Lapangan Usaha**  
**Tahun 2015**



Sumber : Kantor Kecamatan Benjeng

**Tabel 3.1 Jumlah Penduduk Hasil Registrasi Menurut Jenis Kelamin Kecamatan Benjeng Tahun 2006-2015**

<b>Tahun</b>	<b>Laki-laki</b>	<b>Perempuan</b>	<b>Jumlah</b>
(1)	(2)	(3)	(4)
2006	28 035	28 459	56 494
2007	29 266	29 399	58 665
2008	29 596	29 671	59 267
2009	30 398	30 394	60 792
2010	30 680	30 761	61 441
2011	31 264	31 037	62 301
2012	30 625	31 305	61 930
2013	31 355	32 805	64 160
2014	31 356	32 833	64 189
2015	31380	32841	64221

Sumber : Kantor Kecamatan Benjeng

**Tabel 3.2 Jumlah Penduduk Menurut Jenis Kelamin dan Desa/Kelurahan Kecamatan Benjeng Tahun 2015**

Kode Desa	Desa/Kelurahan	Laki-laki	Perempuan	Jumlah
(1)	(2)	(3)	(4)	(5)
001	L u n d o	1 364	1 306	2 670
002	Balungtungjung	628	654	1 282
003	Balongmojo	951	916	1 867
004	Bulangkulon	1 305	1 340	2 645
005	Sedapurklagen	781	757	1 538
006	Deliksumber	1 407	1 409	2 816
007	Kedungrukem	1 245	1 294	2 539
008	Munggugianti	984	967	1 951
009	Bengkelolor	717	747	1 464
010	Gluranploso	919	900	1 819
011	Bulurejo	2 099	1 999	4 098
012	D e r m o	739	762	1 501
013	Kedungsekar	1 568	1 559	3 127
014	Klampok	1 516	1564	3 080
015	Sirnoboyo	2 280	3 264	5 544
016	Kalipadang	1 671	1 647	3 318
017	Karangankidul	1 515	1 518	3 033
018	Munggugebang	1 298	1 566	2 864
019	Banter	1 264	1 364	2 628
020	Metatu	2 498	2 523	5 021
021	Jogodalu	1 883	2 008	3 891
022	Punduttrate	1 361	1 417	2 778
023	Jatirembe	1 387	1 360	2 747
<b>Jumlah</b>		<b>31 380</b>	<b>32 841</b>	<b>64 221</b>

Sumber : Kantor Kecamatan Benjeng



**Tabel 3.3 Luas Daerah, Jumlah Rumah Tangga dan Jumlah Penduduk Menurut Desa/Kelurahan Kecamatan Benjeng Tahun 2015**

Kode Desa	Desa/Kelurahan	Luas (Km <sup>2</sup> )	Jumlah Rumah Tangga	Jumlah Penduduk
(1)	(2)	(3)	(4)	(5)
001	L u n d o	2.82	571	2 670
002	Balungtunjung	1.49	236	1 282
003	Balongmojo	1.57	362	1 867
004	Bulangkulon	2.58	520	2 645
005	Sedapurklagen	1.69	316	1 538
006	Deliksumber	2.15	518	2 816
007	Kedungrukem	1.90	595	2 539
008	Munggugianti	1.75	426	1 951
009	Bengkelolor	1.48	282	1 464
010	Gluranploso	2.42	395	1 819
011	Bulurejo	1.77	381	4 098
012	D e r m o	0.94	331	1 501
013	Kedungsekar	2.16	788	3 127
014	Klampok	1.98	752	3 080
015	Sirnoboyo	2.55	1231	5 544
016	Kalipadang	3.08	635	3 318
017	Karangankidul	2.27	632	3 033
018	Munggugebang	3.17	597	2 864
019	Banter	3.75	550	2 628
020	Metatu	3.99	1100	5 021
021	Jogodalu	7.99	1007	3 891
022	Punduttrate	3.40	679	2 778
023	Jatirembe	4.36	678	2 747
<b>Jumlah</b>		<b>61.26</b>	<b>14082</b>	<b>64221</b>

Sumber : Kantor Kecamatan Benjeng

**Tabel 3.4** Kepadatan Penduduk per Km<sup>2</sup> dan per Rumah Tanggak Menurut Desa/Kelurahan Kecamatan Benjeng Tahun 2015

Kode Desa	Desa/Kelurahan	Kepadatan Penduduk	
		Per (Km <sup>2</sup> )	Per Rumah Tangga
(1)	(2)	(3)	(4)
001	L u n d o	943	5
002	Balungtungjung	865	5
003	Balongmojo	1 193	5
004	Bulangkulon	1 015	5
005	Sedapurklagen	912	5
006	Deliksumber	1 310	5
007	Kedungrukem	1 338	4
008	Munggugianti	1 115	5
009	Bengkelolor	990	5
010	Gluranploso	800	5
011	Bulurejo	758	5
012	D e r m o	2 316	5
013	Kedungsekar	1 597	4
014	Klampok	1 448	4
015	Sirnoboyo	1 553	5
016	Kalipadang	2 174	5
017	Karangankidul	1 076	5
018	Munggugebang	898	5
019	Banter	698	5
020	Metatu	1 262	5
021	Jogodalu	489	4
022	Punduttrate	820	4
023	Jatirembe	631	4
<b>Rata-rata</b>		<b>1 139</b>	<b>5</b>

Sumber : Kantor Kecamatan Benjeng

**Tabel 3.5 Jumlah Penduduk Lahir yang Dicatat Menurut Jenis Kelamin dan Desa/Kelurahan Kecamatan Benjeng Tahun 2015**

Kode Desa	Desa/Kelurahan	Laki-laki	Perempuan	Jumlah
(1)	(2)	(3)	(4)	(5)
001	L u n d o	8	8	16
002	Balungtungjung	4	3	7
003	Balongmojo	5	4	9
004	Bulangkulon	5	5	10
005	Sedapurklagen	5	3	8
006	Deliksumber	5	4	9
007	Kedungrukem	8	8	16
008	Munggugianti	5	5	10
009	Bengkelolor	4	4	8
010	Gluranploso	3	3	6
011	Bulurejo	8	8	16
012	D e r m o	3	3	6
013	Kedungsekar	7	4	11
014	Klampok	7	7	14
015	Sirnoboyo	7	7	14
016	Kalipadang	6	6	12
017	Karangankidul	6	5	11
018	Mungguembang	7	7	14
019	Banter	4	4	8
020	Metatu	6	6	12
021	Jogodalu	5	5	10
022	Punduttrate	9	6	15
023	Jatirembe	6	7	13
<b>Jumlah</b>		<b>133</b>	<b>122</b>	<b>255</b>

Sumber : Kantor Kecamatan Benjeng

**Tabel 3.6 Jumlah Penduduk Meninggal yang Dicatat Menurut Jenis Kelamin dan Desa/Kelurahan Kecamatan Benjeng Tahun 2015**

Kode Desa	Desa/Kelurahan	Laki-laki	Perempuan	Jumlah
(1)	(2)	(3)	(4)	(5)
001	L u n d o	4	4	8
002	Balungtungjung	5	4	9
003	Balongmojo	4	4	8
004	Bulangkulon	4	5	9
005	Sedapurklagen	4	6	10
006	Deliksumber	4	6	10
007	Kedungrukem	4	5	9
008	Munggugianti	4	5	9
009	Bengkelolor	4	5	9
010	Gluranploso	6	5	11
011	Bulurejo	4	4	8
012	D e r m o	6	6	12
013	Kedungsekar	6	5	11
014	Klampok	6	5	11
015	Sirnoboyo	5	4	9
016	Kalipadang	5	6	11
017	Karangankidul	6	4	10
018	Munggugebang	5	5	10
019	Banter	5	5	10
020	Metatu	8	7	15
021	Jogodalu	7	6	13
022	Punduttrate	7	6	13
023	Jatirembe	5	4	9
<b>Jumlah</b>		<b>118</b>	<b>116</b>	<b>234</b>

Sumber : Kantor Kecamatan Benjeng

**Tabel 3.7 Jumlah Penduduk Datang yang Dicatat Menurut Jenis Kelamin dan Desa/Kelurahan Kecamatan Benjeng Tahun 2015**

Kode Desa	Desa/Kelurahan	Laki-laki	Perempuan	Jumlah
(1)	(2)	(3)	(4)	(5)
001	L u n d o	7	6	13
002	Balungtungjung	6	6	12
003	Balongmojo	6	4	10
004	Bulangkulon	6	3	9
005	Sedapurklagen	5	4	9
006	Deliksumber	7	6	13
007	Kedungrukem	5	6	11
008	Munggugianti	6	5	11
009	Bengkelolor	4	5	9
010	Gluranploso	4	4	8
011	Bulurejo	7	7	14
012	D e r m o	5	5	10
013	Kedungsekar	6	4	10
014	Klampok	7	4	11
015	Sirnoboyo	8	8	16
016	Kalipadang	7	7	14
017	Karangankidul	6	6	12
018	Munggugebang	6	5	11
019	Banter	6	5	11
020	Metatu	5	4	9
021	Jogodalu	5	4	9
022	Punduttrate	7	5	12
023	Jatirembe	6	5	11
<b>Jumlah</b>		<b>137</b>	<b>118</b>	<b>255</b>

Sumber : Kantor Kecamatan Benjeng

**Tabel 3.8 Jumlah Penduduk Pindah yang Dicatat Menurut Desa/Kelurahan dan Jenis Kelamin Kecamatan Benjeng Tahun 2015**

Kode Desa	Desa/Kelurahan	Laki-laki	Perempuan	Jumlah
(1)	(2)	(3)	(4)	(5)
001	L u n d o	12	13	25
002	Balungtungjung	8	8	16
003	Balongmojo	12	12	24
004	Bulangkulon	11	10	21
005	Sedapurklagen	11	12	23
006	Deliksumber	13	13	26
007	Kedungrukem	13	9	22
008	Munggugianti	9	8	17
009	Bengkelolor	5	5	10
010	Gluranploso	8	8	16
011	Bulurejo	10	10	20
012	D e r m o	7	5	12
013	Kedungsekar	13	10	23
014	Klampok	7	7	14
015	Sirnoboyo	17	11	28
016	Kalipadang	10	12	22
017	Karangankidul	10	14	24
018	Munggugebang	14	8	22
019	Banter	6	8	14
020	Metatu	6	10	16
021	Jogodalu	7	12	19
022	Punduttrate	7	7	14
023	Jatirembe	6	5	11
<b>Jumlah</b>		<b>222</b>	<b>217</b>	<b>439</b>

Sumber : Kantor Kecamatan Benjeng

**Tabel 3.9 Jumlah Penduduk Desa/Kelurahan dan Menurut Kelompok Umur Kecamatan Benjeng Tahun 2015**

Kode Desa	Desa/Kelurahan	0-5	6-9	10-16	17	18-25	26-40	41-59	>60	Jumlah
(1)	(2)	(3)	(4)	(5)	(6)	(7)	(8)	(9)	(10)	(11)
001	L u n d o	217	166	277	77	283	670	700	280	2 670
002	Balungtunjung	131	67	141	36	228	273	305	101	1 282
003	Balongmojo	89	101	247	36	347	473	409	165	1 867
004	Bulangkulon	220	145	282	75	297	698	616	312	2 645
005	Sedapurklagen	142	108	150	49	176	390	397	126	1 538
006	Deliksumber	185	211	321	81	410	600	711	297	2 816
007	Kedungrukem	161	138	145	46	432	731	637	249	2 539
008	Munggugianti	177	128	181	47	238	420	485	275	1 951
009	Bengelolor	99	96	160	35	143	468	307	156	1 464
010	Gluranploso	130	150	158	35	320	408	412	226	1 839
011	Bulurejo	610	224	224	90	690	1 043	872	345	4 098
012	D e r m o	101	346	135	32	226	293	220	148	1 501
013	Kedungsekar	240	137	296	85	389	824	785	321	3 077
014	Klampok	201	176	384	66	465	487	766	535	3 080
015	Sirnoboyo	427	311	390	127	800	1 381	1 412	696	5 544
016	Kalipadang	141	237	700	104	445	694	711	286	3 318
017	Karangankidul	198	191	288	52	543	712	693	356	3 033
018	Munggebang	78	158	287	72	510	750	729	280	2 864
019	Banter	117	139	390	72	366	668	389	487	2 628
020	Metatu	298	250	572	146	680	1 250	1 309	516	5 021
021	Jogodalu	270	211	381	99	470	1 038	1 064	358	3 891
022	Pundutrate	222	175	300	56	406	649	649	321	2 778
023	Jatirembe	236	240	246	70	347	624	746	238	2 747
<b>Jumlah</b>		4 690	4 105	6 655	1 588	9 211	15 544	15 324	7 074	64 191

Sumber : Kantor Kecamatan Benjeng

**Tabel 3.10 Jumlah Penduduk Dewasa dan Anak-anak Menurut Desa/Kelurahan dan Jenis Kelamin Kecamatan Benjeng Tahun 2015**

Kode Desa	Desa/Kelurahan	Dewasa		Anak-anak		Jumlah
		Laki-laki	Perempuan	Laki-laki	Perempuan	
(1)	(2)	(3)	(4)	(5)	(6)	(7)
001	L u n d o	1 100	1 079	264	227	2 670
002	Balungtungjung	498	499	130	155	1 282
003	Balongmojo	734	766	217	150	1 867
004	Bulangkulon	1 035	1 076	270	264	2 645
005	Sedapurklagen	646	641	135	116	1 538
006	Deliksumber	1 100	1 144	307	265	2 816
007	Kedungrukem	1 080	1 168	165	126	2 539
008	Munggugianti	798	845	186	122	1 951
009	Bengkelolor	582	609	135	138	1 464
010	Gluranploso	736	739	183	161	1 819
011	Bulurejo	1 604	1 589	495	410	4 098
012	D e r m o	569	580	170	182	1 501
013	Kedungsekar	1 367	1 383	201	176	3 127
014	Klampok	1 218	1 335	298	229	3 080
015	Sirnoboyo	2 066	2 357	214	907	5 544
016	Kalipadang	1 345	1 342	326	305	3 318
017	Karangankidul	1 178	1 219	337	299	3 033
018	Munggugebang	1 109	1 163	189	403	2 864
019	Banter	1 030	1 026	234	338	2 628
020	Metatu	1 913	1 989	585	534	5 021
021	Jogodalu	1 575	1 657	308	351	3 891
022	Punduttrate	1 118	1 186	243	231	2 778
023	Jatirembe	1 139	1 114	248	246	2 747
<b>Jumlah</b>		25 540	26 506	5 840	6 335	64 221

Sumber : Kantor Kecamatan Benjeng



**Tabel 3.11 Jumlah Penduduk yang Wajib Memiliki Kartu Tanda Penduduk Menurut Desa/Kelurahan dan Jenis Kelamin Kecamatan Benjeng Tahun 2015**

Kode Desa	Desa/Kelurahan	Laki-laki	Perempuan	Jumlah
(1)	(2)	(3)	(4)	(5)
001	L u n d o	1 100	1 079	2 179
002	Balungtungjung	498	499	997
003	Balongmojo	734	766	1 500
004	Bulangkulon	1 035	1 076	2 111
005	Sedapurklagen	646	641	1 287
006	Deliksumber	1 100	1 144	2 244
007	Kedungrukem	1 080	1 168	2 248
008	Munggugianti	798	845	1 643
009	Bengkelolor	582	609	1 191
010	Gluranploso	736	739	1 475
011	Bulurejo	1 604	1 589	3 193
012	D e r m o	569	580	1 149
013	Kedungsekar	1 367	1 383	2 750
014	Klampok	1 218	1 335	2 553
015	Sirnoboyo	2 066	2 357	4 423
016	Kalipadang	1 345	1 342	2 687
017	Karangankidul	1 178	1 219	2 397
018	Mungguembang	1 109	1 163	2 272
019	Banter	1 030	1 026	2 056
020	Metatu	1 913	1 989	3 902
021	Jogodalu	1 575	1 657	3 232
022	Punduttrate	1 118	1 186	2 304
023	Jatirembe	1 139	1 114	2 253
<b>Jumlah</b>		<b>25 540</b>	<b>26 506</b>	<b>52 046</b>

Sumber : Kantor Kecamatan Benjeng

**Tabel 3.12 Jumlah Penduduk yang Telah Memiliki Kartu Tanda Penduduk Menurut Desa/Kelurahan dan Jenis Kelamin Kecamatan Benjeng Tahun 2015**

Kode Desa	Desa/Kelurahan	Laki-laki	Perempuan	Jumlah
(1)	(2)	(3)	(4)	(5)
001	L u n d o	1 072	1 058	2 130
002	Balungtunjung	486	492	978
003	Balongmojo	715	765	1 480
004	Bulangkulon	1 000	1 032	2 032
005	Sedapurklagen	628	652	1 280
006	Deliksumber	1 077	1 010	2 087
007	Kedungrukem	1 061	1 135	2 196
008	Munggugianti	801	802	1 603
009	Bengkelolor	604	600	1 204
010	Gluranploso	738	734	1 472
011	Bulurejo	1 575	1 526	3 101
012	D e r m o	600	576	1 176
013	Kedungsekar	1 370	1 293	2 663
014	Klampok	1 202	1 253	2 455
015	Sirnoboyo	2 053	2 036	4 089
016	Kalipadang	1 223	1 243	2 466
017	Karangankidul	1 174	1 684	2 858
018	Mungguembang	1 093	1 087	2 180
019	Banter	1 012	1 015	2 027
020	Metatu	1 906	1 819	3 725
021	Jogodalu	1 543	1 580	3 123
022	Punduttrate	1 100	1 151	2 251
023	Jatirembe	1 151	1 066	2 217
<b>Jumlah</b>		<b>25 184</b>	<b>25 609</b>	<b>50 793</b>

Sumber : Kantor Kecamatan Benjeng

**Tabel 3.13 Jumlah Penduduk Yang Bekerja Menurut Desa/Kelurahan dan Lapangan Usaha Kecamatan Benjeng Tahun 2015**

Kode Desa	Desa/Kelurahan	Pertanian	Industri	Konstruksi	Perdagangan	Angkutan	Jasa	Lainnya
(1)	(2)	(3)	(4)	(5)	(6)	(7)	(8)	(9)
001	L u n d o	1 015	185	30	305	25	180	215
002	Balungtungjung	509	50	25	86	11	128	218
003	Balongmojo	726	65	31	135	10	140	214
004	Bulangkulon	806	200	36	217	34	91	132
005	Sedapurklagen	341	115	30	70	29	38	161
006	Deliksumber	756	200	26	134	51	71	180
007	Kedungrukem	751	325	61	170	34	246	205
008	Munggugianti	562	90	24	122	42	150	65
009	Bengelolor	691	50	35	69	15	165	61
010	Gluranploso	606	50	30	79	18	91	200
011	Bulurejo	521	160	81	490	54	300	65
012	D e r m o	251	75	34	120	32	100	72
013	Kedungsekar	538	360	46	260	61	277	91
014	Klampok	421	400	44	390	50	262	130
015	Sirnoboyo	394	250	86	245	61	400	275
016	Kalipadang	851	90	70	241	60	82	82
017	Karangankidul	871	150	72	167	25	60	85
018	Munggebang	501	90	62	204	26	152	140
019	Banter	416	80	55	172	25	71	50
020	Metatu	514	430	50	522	186	200	60
021	Jogodalu	901	410	70	170	40	115	162
022	Punduttrate	565	360	45	120	27	100	84
023	Jatirembe	415	250	82	135	35	50	200
<b>Jumlah</b>		<b>13 922</b>	<b>4 435</b>	<b>1 125</b>	<b>4 623</b>	<b>951</b>	<b>3 469</b>	<b>3 147</b>

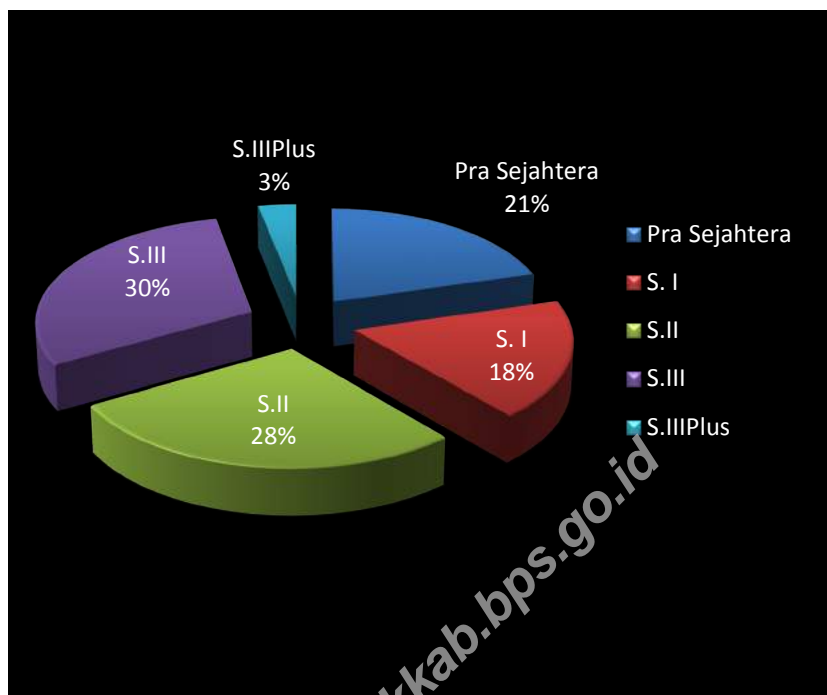
Sumber : Kantor Kecamatan Benjeng

# Bab 4

**SOSIAL**

<http://gresikkab.bps.go.id>

**Gambar 3**  
**Jumlah Keluarga dan Menurut Tahapan Keluarga Sejahtera**  
**Tahun 2015**



Sumber: Penyuluh Lapangan Keluarga Berencana (PLKB) Kecamatan Benjeng

**Tabel 4.1 Jumlah Sekolah Umum Menurut Desa/Kelurahan dan Jenis Sekolah Kecamatan Benjeng Tahun 2015**

Kode Desa	Desa/Kelurahan	Negeri					Swasta				
		TK	SD	SLP	SLA	PT	TK	SD	SLP	SLA	PT
(1)	(2)	(3)	(4)	(5)	(6)	(7)	(8)	(9)	(10)	(11)	(12)
001	L u n d o	-	1	-	-	-	1	-	-	-	-
002	Balungtunjung	-	1	-	-	-	1	-	-	-	-
003	Balongmojo	-	1	1	-	-	2	-	-	-	-
004	Bulangkulon	-	1	-	-	-	2	-	-	-	-
005	Sedapurklagen	-	1	-	-	-	1	-	-	-	-
006	Deliksumber	-	1	-	-	-	1	-	-	-	-
007	Kedungrukem	-	1	-	-	-	2	-	-	-	-
008	Munggugianti	-	1	-	-	-	1	-	-	-	-
009	Bengkelolor	-	1	-	-	-	1	-	-	-	-
010	Gluranploso	-	1	-	-	-	1	-	-	-	-
011	Bulurejo	-	1	-	-	-	3	1	1	2	-
012	D e r m o	-	1	1	-	-	1	-	-	-	-
013	Kedungsekar	-	1	-	-	-	3	-	-	-	-
014	Klampok	-	2	-	-	-	3	-	-	1	-
015	Sirnoboyo	-	1	-	-	-	4	1	-	-	-
016	Kalipadang	-	1	-	-	-	2	-	-	-	-
017	Karangankidul	-	2	-	-	-	2	-	-	-	-
018	Mungugebang	-	1	-	-	-	1	1	-	-	-
019	Banter	-	1	-	-	-	2	-	-	-	-
020	Metatu	-	1	-	-	-	4	-	-	-	-
021	Jogodalu	-	1	-	-	-	3	-	1	1	-
022	Punduttrate	-	1	-	-	-	2	-	1	-	-
023	Jatirembe	-	1	-	-	-	2	-	-	1	-
<b>Jumlah</b>		-	<b>25</b>	<b>2</b>	-	-	<b>45</b>	<b>3</b>	<b>3</b>	<b>5</b>	-

Sumber : Kantor Diknas Kecamatan Benjeng

**Tabel 4.2 Jumlah Sekolah, Ruang Belajar dan Kelas SD Negeri/Swasta Menurut Desa/Kelurahan Kecamatan Benjeng Tahun 2015**

Kode Desa	Desa/Kelurahan	Jumlah Sekolah		Jumlah Ruang Belajar		Jumlah Kelas	
		Negeri	Swasta	Negeri	Swasta	Negeri	Swasta
(1)	(2)	(3)	(4)	(5)	(6)	(7)	(8)
001	L u n d o	1	-	9	-	6	-
002	Balungtunjung	1	-	6	-	6	-
003	Balongmojo	1	1	6	6	6	6
004	Bulangkulon	1	1	6	6	6	6
005	Sedapurklagen	1	-	6	-	6	-
006	Deliksumber	1	-	9	-	6	-
007	Kedungrukem	1	1	6	6	12	6
008	Munggugianti	1	1	10	6	6	-
009	Bengkelolor	1	-	6	-	6	-
010	Gluranpосо	1	-	6	-	6	-
011	Bulurejo	1	4	6	11	6	13
012	D e r m o	1	-	6	-	6	-
013	Kedungsekar	1	4	10	11	12	12
014	Klampok	2	2	12	6	12	6
015	Sirnoboyo	-	2	10	12	11	12
016	Kalipadang	1	1	6	6	6	6
017	Karangankidul	2	1	12	-	12	-
018	Munggugebang	1	1	6	4	6	6
019	Banter	1	2	6	12	6	12
020	Metatu	1	3	6	17	6	18
021	Jogodalu	1	5	6	18	6	17
022	Punduttrate	1	2	6	6	6	6
023	Jatirembe	1	2	6	6	6	6
<b>Jumlah</b>		<b>24</b>	<b>33</b>	<b>168</b>	<b>133</b>	<b>167</b>	<b>132</b>

Sumber : Kantor Diknas Kecamatan Benjeng

**Tabel 4.3 Jumlah Guru dan Murid SD Negeri/Swasta Menurut Desa/Kelurahan Kecamatan Benjeng Tahun 2015**

Kode Desa	Desa/Kelurahan	Jumlah Guru		Jumlah Murid	
		Negeri	Swasta	Negeri	Swasta
(1)	(2)	(3)	(4)	(5)	(6)
001	L u n d o	6	7	205	-
002	Balungtunjung	6	4	100	-
003	Balongmojo	5	6	92	20
004	Bulangkulon	6	9	146	80
005	Sedapurklagen	7	4	124	-
006	Deliksumber	12	4	200	-
007	Kedungrukem	6	8	100	120
008	Munggugianti	9	5	250	-
009	Bengkelolor	7	3	92	-
010	Gluranploso	5	5	160	-
011	Bulurejo	8	14	160	100
012	D e r m o	8	3	110	-
013	Kedungsekar	7	9	90	100
014	Klampok	13	13	200	120
015	Sirnoboyo	10	10	250	100
016	Kalipadang	9	8	100	-
017	Karangankidul	16	8	250	60
018	Munggugebang	9	13	160	170
019	Banter	6	9	30	170
020	Metatu	5	13	40	350
021	Jogodalu	6	11	60	300
022	Punduttrate	7	12	80	200
023	Jatirembe	7	9	120	130
<b>Jumlah</b>		<b>180</b>	<b>187</b>	<b>3119</b>	<b>2020</b>

Sumber : Kantor Diknas Kecamatan Benjeng



**Tabel 4.4 Jumlah Sekolah Islam Menurut Desa/Kelurahan dan Jenis Sekolah Kecamatan Benjeng Tahun 2015**

Kode Desa	Desa/Kelurahan	Negeri					Swasta				Pon-pes
		MI	MTs	MA	PT	RA	MI	MTs	MA	PT	
(1)	(2)	(3)	(4)	(5)	(6)	(7)	(8)	(9)	(10)	(11)	(12)
001	L u n d o	-	-	-	-	-	-	-	-	-	-
002	Balungtungjung	-	-	-	-	-	-	-	-	-	2
003	Balongmojo	-	-	-	-	1	1	-	-	-	-
004	Bulangkulon	-	-	-	-	1	1	-	-	-	-
005	Sedapurklagen	-	-	-	-	-	-	-	-	-	-
006	Deliksumber	-	-	-	-	-	-	-	-	-	-
007	Kedungrukem	-	-	-	-	1	1	-	-	-	-
008	Munggugianti	-	-	-	-	-	-	-	-	-	-
009	Bengkelolor	-	-	-	-	-	-	-	-	-	-
010	Gluranploso	-	-	-	-	-	-	-	-	-	-
011	Bulurejo	-	-	-	-	2	1	2	1	-	-
012	D e r m o	-	-	-	-	1	-	-	-	-	2
013	Kedungsekar	1	-	-	-	2	1	-	-	-	-
014	Klampok	-	-	-	-	2	1	-	-	-	-
015	Sirnoboyo	-	-	-	-	1	1	-	-	-	-
016	Kalipadang	-	-	-	-	1	1	-	-	-	-
017	Karangankidul	-	-	-	-	1	-	-	-	-	-
018	Munggegebang	-	-	-	-	-	1	-	-	-	-
019	Banter	-	1	1	-	2	2	-	-	-	-
020	Metatu	-	-	-	-	3	3	-	-	-	1
021	Jogodalu	-	-	-	-	3	3	-	-	-	2
022	Punduttrate	-	-	-	-	1	1	-	-	-	1
023	Jatirembe	-	-	-	-	1	1	1	-	-	1
<b>Jumlah</b>		<b>1</b>	<b>1</b>	<b>1</b>	<b>0</b>	<b>23</b>	<b>19</b>	<b>3</b>	<b>1</b>	<b>0</b>	<b>9</b>

Sumber : Kantor Diknas Kecamatan Benjeng

**Tabel 4.5 Jumlah Pemeluk Agama Menurut Desa/Kelurahan Kecamatan Benjeng Tahun 2015**

Kode Desa	Desa/Kelurahan	Islam	Katolik	Protestan	Hindu	Budha
(1)	(2)	(3)	(4)	(5)	(6)	(7)
001	L u n d o	2 650	-	20	-	-
002	Balungtungjung	1 110	1	170	1`	-
003	Balongmojo	1 860	-	7	-	-
004	Bulangkulon	2 640	-	5	-	-
005	Sedapurklagen	1 529	-	9	-	-
006	Deliksumber	2 608	-	8	-	-
007	Kedungrukem	2 524	-	15	-	-
008	Munggugianti	1 935	-	16	-	-
009	Bengkelolor	1 448	-	16	-	1
010	Gluranploso	1 815	-	4	-	-
011	Bulurejo	4 088	-	-	-	-
012	D e r m o	1 497	-	-	-	4
013	Kedungsekar	3 127	-	-	-	-
014	Klampok	3 080	-	-	-	-
015	Sirnoboyo	5 298	44	200	2	-
016	Kalipadang	3 316	-	2	-	-
017	Karangankidul	3 029	-	4	-	-
018	Munggugebang	2 364	-	-	-	-
019	Banter	2 628	-	-	-	-
020	Metatu	5 020	-	1	-	-
021	Jogodalu	3 891	-	-	-	-
022	Punduttrate	2 778	-	-	-	-
023	Jatirembe	2 747	-	-	-	-
<b>Jumlah</b>		<b>63482</b>	<b>45</b>	<b>477</b>	<b>3</b>	<b>5</b>

Sumber : Kantor Urusan Agama Kecamatan Benjeng

**Tabel 4.6 Jumlah Tempat Peribadatan Menurut Desa/Kelurahan Kecamatan Benjeng Tahun 2015**

Kode Desa	Desa/Kelurahan	Masjid	Surau/ Langgar	Gereja	Pura	Vihara
(1)	(2)	(3)	(4)	(5)	(6)	(7)
001	L u n d o	4	7	-	-	-
002	Balungtunjung	2	2	1	-	-
003	Balongmojo	5	1	-	-	-
004	Bulangkulon	5	9	-	-	-
005	Sedapurklagen	3	-	-	-	-
006	Deliksumber	3	4	-	-	-
007	Kedungrukem	3	11	-	-	-
008	Munggugianti	2	5	-	-	-
009	Bengkelolor	3	-	-	-	-
010	Gluranploso	5	-	-	-	-
011	Bulurejo	6	7	-	-	-
012	D e r m o	2	3	-	-	-
013	Kedungsekar	5	12	-	-	-
014	Klampok	3	10	-	-	-
015	Sirnoboyo	6	5	-	-	-
016	Kalipadang	6	8	-	-	-
017	Karangankidul	4	2	-	-	-
018	Munggugebang	3	2	-	-	-
019	Banter	2	10	-	-	-
020	Metatu	3	10	-	-	-
021	Jogodalu	4	19	-	-	-
022	Punduttrate	3	7	-	-	-
023	Jatirembe	1	9	-	-	-
<b>Jumlah</b>		<b>83</b>	<b>143</b>	<b>1</b>	<b>0</b>	<b>0</b>

Sumber : Kantor Urusan Agama Kecamatan Benjeng

**Tabel 4.7 Jumlah Kejadian Nikah, Talak/Cerai dan Rujuk Menurut Desa/Kelurahan Kecamatan Benjeng Tahun 2015**

Kode Desa	Desa/Kelurahan	Nikah	Talak/Cerai	Rujuk
(1)	(2)	(3)	(4)	(5)
001	L u n d o	14	2	-
002	Balungtungjung	2	2	-
003	Balongmojo	7	4	-
004	Bulangkulon	9	3	-
005	Sedapurklagen	6	1	-
006	Deliksumber	14	5	-
007	Kedungrukem	13	3	-
008	Munggugianti	7	-	-
009	Bengkelolor	7	2	-
010	Gluranploso	10	4	-
011	Bulurejo	23	4	-
012	D e r m o	6	5	-
013	Kedungsekar	16	7	-
014	Klampok	17	12	-
015	Sirnoboyo	29	8	-
016	Kalipadang	29	10	-
017	Karangankidul	20	4	-
018	Munggugebang	3	4	-
019	Banter	16	6	-
020	Metatu	29	11	-
021	Jogodalu	23	6	-
022	Punduttrate	15	2	-
023	Jatirembe	17	2	-
<b>Jumlah</b>		<b>332</b>	<b>107</b>	<b>-</b>

Sumber : Kantor Urusan Agama Kecamatan Benjeng

**Tabel 4.8 Jumlah Sarana Kesehatan Menurut Desa/Kelurahan Kecamatan Benjeng Tahun 2015**

Kode Desa	Desa/Kelurahan	Rumah Sakit Umum	Rumah Sakit Bersalin	Poli Klinik	Puskesmas	Puskesmas Pembantu	Prak. Dokter
(1)	(2)	(3)	(4)	(5)	(6)	(7)	(8)
001	L u n d o	-	-	-	-	-	-
002	Balungtungjung	-	-	-	-	-	-
003	Balongmojo	-	-	-	-	1	1
004	Bulangkulon	-	-	-	-	-	-
005	Sedapurklagen	-	-	-	-	1	-
006	Deliksumber	-	-	-	-	-	-
007	Kedungrukem	-	-	-	-	-	-
008	Munggugianti	-	-	-	-	-	-
009	Bengkelolor	-	-	-	-	-	-
010	Gluranploso	-	-	-	-	-	-
011	Bulurejo	-	-	2	1	-	2
012	D e r m o	-	-	-	-	-	-
013	Kedungsekar	-	-	-	-	-	-
014	Klampok	-	-	-	-	-	-
015	Sirnoboyo	-	-	-	-	-	-
016	Kalipadang	-	-	-	-	-	-
017	Karangankidul	-	-	-	-	1	-
018	Mungugebang	-	-	-	-	1	-
019	Banter	-	-	-	-	-	-
020	Metatu	-	-	-	1	-	1
021	Jogodalu	-	-	-	-	-	-
022	Punduttrate	-	-	-	-	-	-
023	Jatirembe	-	-	-	-	-	-
<b>Jumlah</b>		-	-	<b>2</b>	<b>2</b>	<b>4</b>	<b>4</b>

Sumber : Puskesmas Kecamatan Benjeng

Tabel 4.8 Lanjutan

Kode Desa	Desa/Kelurahan	Rumah Bersalin	Prak. Bidan	Poskes-des	Polin-des	Pos-yandu	Apotik	Toko Obat
(1)	(2)	(3)	(4)	(5)	(6)	(7)	(8)	(9)
001	L u n d o	-	1	1	-	6	-	-
002	Balungtunjung	-	1	1	-	3	-	-
003	Balongmojo	-	1	1	-	3	-	-
004	Bulangkulon	-	1	1	-	3	-	-
005	Sedapurklagen	-	1	-	-	3	-	-
006	Deliksumber	-	1	-	1	3	-	-
007	Kedungrukem	-	3	-	1	4	-	-
008	Munggugianti	-	1	-	1	2	2	-
009	Bengkelolor	-	1	-	1	3	-	-
010	Gluranploso	-	1	-	1	4	-	-
011	Bulurejo	-	2	-	-	5	1	-
012	D e r m o	-	1	-	1	1	-	-
013	Kedungsekar	-	1	1	-	4	1	-
014	Klampok	-	1	-	1	4	-	-
015	Sirnoboyo	-	2	-	1	7	-	-
016	Kalipadang	-	1	-	1	5	-	-
017	Karangankidul	-	1	-	-	3	-	-
018	Munggebang	-	1	-	-	3	-	-
019	Banter	-	1	1	-	2	-	-
020	Metatu	-	1	-	-	3	-	-
021	Jogodalu	-	1	-	1	3	-	-
022	Punduttrate	-	1	-	1	3	-	-
023	Jatirembe	-	1	-	1	1	1	-
<b>Jumlah</b>		-	<b>27</b>	<b>6</b>	<b>12</b>	<b>78</b>	<b>5</b>	-

Sumber : Puskesmas Kecamatan Benjeng

**Tabel 4.9 Jumlah Tenaga Kesehatan Menurut Desa/Kelurahan Kecamatan Benjeng Tahun 2015**

Kode Desa	Desa/Kelurahan	Dokter	Paramedis	Bidan	Dukun Bayi
(1)	(2)	(3)	(4)	(5)	(6)
001	L u n d o	-	1	1	1
002	Balungtungjung	-	2	2	1
003	Balongmojo	-	1	1	1
004	Bulangkulon	-	3	1	-
005	Sedapurklagen	-	1	1	1
006	Deliksumber	-	4	1	-
007	Kedungrukem	-	3	1	-
008	Munggugianti	1	4	2	-
009	Bengkelolor	-	2	1	-
010	Gluranploso	-	6	1	-
011	Bulurejo	3	5	2	-
012	D e r m o	-	1	1	1
013	Kedungsekar	2	5	4	1
014	Klampok	1	1	2	-
015	Sirnoboyo	-	7	2	-
016	Kalipadang	-	2	1	-
017	Karangankidul	-	1	2	-
018	Munggebang	-	1	1	-
019	Banter	-	1	1	-
020	Metatu	1	-	1	-
021	Jogodalu	-	1	1	1
022	Punduttrate	1	3	3	-
023	Jatirembe	-	2	1	1
<b>Jumlah</b>		<b>9</b>	<b>57</b>	<b>34</b>	<b>8</b>

Sumber : Puskesmas Kecamatan Benjeng

**Tabel 4.10 Jumlah Peserta KB Menurut Desa/Kelurahan dan Alat Kontrasepsi yang Digunakan, Kecamatan Benjeng Tahun 2015**

Kode Desa	Desa/Kelurahan	IUD/ Spiral	Pil	Suntik	Susuk	Kon- dom	MOP	MOW
(1)	(2)	(3)	(4)	(5)	(6)	(7)	(8)	(9)
001	L u n d o	25	209	240	40	6	-	20
002	Balungtungjung	17	90	96	22	6	-	8
003	Balongmojo	4	123	161	17	-	-	10
004	Bulangkulon	18	216	134	24	7	-	24
005	Sedapurklagen	28	86	105	19	-	-	30
006	Deliksumber	30	156	231	52	3	-	42
007	Kedungrukem	34	106	159	52	4	-	71
008	Munggugianti	22	108	103	25	2	1	49
009	Bengkelolor	6	111	149	17	2	-	12
010	Gluranploso	17	122	164	17	5	-	7
011	Bulurejo	75	224	272	47	8	3	37
012	D e r m o	2	15	187	15	-	-	14
013	Kedungsekar	7	312	267	93	11	-	42
014	Klampok	30	186	265	80	8	3	32
015	Sirnoboyo	37	455	509	81	11	8	27
016	Kalipadang	36	251	222	90	-	-	34
017	Karangankidul	21	317	266	51	7	-	30
018	Mungguembang	24	225	238	64	12	-	20
019	Banter	10	99	175	84	-	1	15
020	Metatu	62	292	288	94	8	2	59
021	Jogodalu	18	324	348	8	6	1	25
022	Punduttrate	15	119	300	34	-	-	20
023	Jatirembe	20	271	178	21	-	4	8
<b>Jumlah</b>		<b>558</b>	<b>4 417</b>	<b>5 057</b>	<b>1 047</b>	<b>106</b>	<b>23</b>	<b>636</b>

Sumber: Penyuluh Lapangan Keluarga Berencana (PLKB) Kecamatan Benjeng



**Tabel 4.11 Jumlah Penderita Kejadian Wabah/Epidemi /Endemi Menurut Desa/Kelurahan Kecamatan Benjeng Tahun 2015**

Kode Desa	Desa/Kelurahan	Muntaber/ Diare	DB	Campak	Malaria	Infeksi Saluran Pernapasan
(1)	(2)	(3)	(4)	(5)	(6)	(7)
001	L u n d o	-	-	-	-	230
002	Balungtungjung	-	-	-	-	240
003	Balongmojo	-	-	-	-	250
004	Bulangkulon	-	-	-	-	200
005	Sedapurklagen	-	-	-	-	180
006	Deliksumber	-	-	-	-	170
007	Kedungrukem	-	-	-	-	185
008	Munggugianti	-	-	-	-	170
009	Bengkelolor	-	-	-	-	120
010	Gluranploso	-	-	-	-	135
011	Bulurejo	-	-	-	-	214
012	D e r m o	-	-	-	-	130
013	Kedungsekar	-	-	-	-	218
014	Klampok	-	-	-	-	210
015	Sirnoboyo	-	-	-	-	300
016	Kalipadang	-	-	-	-	210
017	Karangankidul	-	-	-	-	215
018	Munggebang	-	-	-	-	190
019	Banter	-	-	-	-	205
020	Metatu	-	-	-	-	195
021	Jogodalu	-	-	-	-	190
022	Punduttrate	-	-	-	-	200
023	Jatirembe	-	-	-	-	215
<b>Jumlah</b>		-	-	-	-	<b>4 572</b>

Sumber : Puskesmas Kecamatan Benjeng

Tabel 4.11 lanjutan

Kode Desa	Desa/Kelurahan	AID	Flu Burung	Antrak	Lainnya	Jumlah
(1)	(2)	(8)	(9)	(10)	(11)	(12)
001	L u n d o	-	-	-	-	230
002	Balungtunjung	-	-	-	-	240
003	Balongmojo	-	-	-	-	250
004	Bulangkulon	-	-	-	-	200
005	Sedapurklagen	-	-	-	-	180
006	Deliksumber	-	-	-	-	170
007	Kedungrukem	-	-	-	-	185
008	Munggugianti	-	-	-	-	170
009	Bengkelolor	-	-	-	-	120
010	Gluranploso	-	-	-	-	135
011	Bulurejo	-	-	-	-	214
012	D e r m o	-	-	-	-	130
013	Kedungsekar	-	-	-	-	218
014	Klampok	-	-	-	-	210
015	Sirnoboyo	-	-	-	-	300
016	Kalipadang	-	-	-	-	210
017	Karangankidul	-	-	-	-	215
018	Munggebang	-	-	-	-	190
019	Banter	-	-	-	-	205
020	Metatu	-	-	-	-	195
021	Jogodalu	-	-	-	-	190
022	Pundutrate	-	-	-	-	200
023	Jatirembe	-	-	-	-	215
<b>Jumlah</b>						<b>4 572</b>

Sumber : Puskesmas Kecamatan Benjeng

**Tabel 4.12 Jumlah Keluarga Tahapan Sejahtera Menurut Desa/Kelurahan Kecamatan Benjeng Tahun 2015**

Kode Desa	Desa/Kelurahan	Jumlah KK	Tahapan Keluarga Sejahtera				
			Pra Sejahtera	S. I	S. II	S. III	S. III Plus
(1)	(2)	(3)	(4)	(5)	(6)	(7)	(8)
001	L u n d o	770	344	241	126	104	8
002	Balungtunjung	334	122	83	43	54	10
003	Balongmojo	476	58	110	106	235	-
004	Bulangkulon	664	120	123	84	325	8
005	Sedapurklagen	425	141	106	82	57	7
006	Deliksumber	703	274	49	245	163	27
007	Kedungrukem	767	392	283	32	65	10
008	Munggugianti	553	177	66	107	183	11
009	Bengkelolor	361	40	94	155	91	7
010	Gluranploso	523	44	93	202	144	21
011	Bulurejo	1 099	99	270	450	234	12
012	D e r m o	428	58	84	73	191	21
013	Kedungsekar	1 018	169	214	157	333	81
014	Klampok	952	133	77	143	620	10
015	Sirnoboyo	1 534	105	137	898	253	103
016	Kalipadang	894	171	235	186	198	51
017	Karangankidul	903	197	240	376	211	20
018	Munggugebang	801	265	88	263	166	19
019	Banter	697	134	160	125	167	40
020	Metatu	1 373	61	301	674	400	31
021	Jogodalu	1 220	339	67	132	583	35
022	Punduttrate	811	115	60	84	457	21
023	Jatirembe	932	120	100	293	183	12
<b>Jumlah</b>		<b>18 238</b>	<b>3 678</b>	<b>3 281</b>	<b>5 036</b>	<b>5 417</b>	<b>565</b>

Sumber: Penyuluh Lapangan Keluarga Berencana (PLKB) Kecamatan Benjeng

# Bab 5

<http://gresikkab.bps.go.id>  
**PERTANIAN**

**Tabel 5.1 Luas Tanah Sawah Menurut Desa/Kelurahan dan Jenis Irigasi Kecamatan Benjeng, Tahun 2015 (Ha)**

Kode Desa	Desa/Kelurahan	Tadah Hujan	Irigasi Teknis	Irigasi 1/2 Teknis	Irigasi Sederhana	Jumlah
(1)	(2)	(3)	(4)	(5)	(6)	(7)
001	L u n d o	186	-	-	-	186
002	Balungtungjung	91	-	-	-	91
003	Balongmojo	110	-	-	-	110
004	Bulangkulon	186	-	-	-	186
005	Sedapurklagen	91	-	-	-	91
006	Deliksumber	158	-	-	-	158
007	Kedungrukem	126	-	-	-	126
008	Munggugianti	126	-	-	-	126
009	Bengkelolor	105	-	-	-	105
010	Gluranploso	189	-	-	-	189
011	Bulurejo	111	-	-	-	111
012	D e r m o	96	-	-	-	96
013	Kedungsekar	146	-	-	-	146
014	Klompok	153	-	-	-	153
015	Sirnoboyo	167	-	-	-	167
016	Kalipadang	265	-	-	-	265
017	Karangankidul	178	-	-	-	178
018	Munggugebang	275	-	-	-	275
019	Banter	196	-	-	-	196
020	Metatu	310	-	-	-	310
021	Jogodalu	614	-	-	-	614
022	Punduttrate	230	-	-	-	230
023	Jatirembe	354	-	-	-	354
<b>Jumlah</b>		<b>4463</b>	-	-	-	<b>4463</b>

Sumber: Mantri Pertanian Kecamatan Benjeng

**Tabel 5.2 Luas Panen dan Produksi Padi Menurut Desa/Kelurahan Kecamatan Benjeng Tahun 2015**

Kode Desa	Desa/Kelurahan	Padi Sawah		Padi Ladang	
		Luas (Ha)	Prod. (Ton)	Luas (Ha)	Prod. (Ton)
(1)	(2)	(3)	(4)	(5)	(6)
001	L u n d o	372	2455	-	-
002	Balungtunjung	184	1214	-	-
003	Balongmojo	220	1452	-	-
004	Bulangkulon	372	2455	-	-
005	Sedapurklagen	179	1181	-	-
006	Deliksumber	302	1993	-	-
007	Kedungrukem	252	1663	-	-
008	Munggugianti	252	1663	-	-
009	Bengkelolor	206	1360	-	-
010	Gluranploso	378	2495	-	-
011	Bulurejo	220	1452	-	-
012	D e r m o	140	924	-	-
013	Kedungsekar	328	2165	-	-
014	Klampok	306	2020	-	-
015	Sirnoboyo	334	2204	-	-
016	Kalipadang	528	3485	-	-
017	Karangankidul	356	2350	-	-
018	Munggugebang	544	3590	-	-
019	Banter	450	2970	-	-
020	Metatu	638	4211	-	-
021	Jogodalu	1288	8501	-	-
022	Punduttrate	477	3148	-	-
023	Jatirembe	727	4798	-	-
<b>Jumlah</b>		<b>9053</b>	<b>59749</b>	-	-

Sumber: Mantri Pertanian Kecamatan Benjeng

**Tabel 5.3 Luas Panen dan Produksi Jagung Menurut Desa/Kelurahan Kecamatan Benjeng Tahun 2015**

Kode Desa	Desa/Kelurahan	Luas (Ha)	Prod. (Ton)
(1)	(2)	(3)	(4)
001	L u n d o	137	589
002	Balungtungjung	127	546
003	Balongmojo	150	645
004	Bulangkulon	213	916
005	Sedapurklagen	148	637
006	Deliksumber	182	783
007	Kedungrukem	123	529
008	Munggugianti	162	697
009	Bengkelolor	126	542
010	Gluranploso	197	847
011	Bulurejo	156	671
012	D e r m o	99	426
013	Kedungsekar	182	783
014	Klampok	130	559
015	Sirnoboyo	180	774
016	Kalipadang	232	998
017	Karangankidul	159	684
018	Munggugebang	199	856
019	Banter	41	176
020	Metatu	88	378
021	Jogodalu	20	86
022	Punduttrate	121	124
023	Jatirembe	74	318
<b>Jumlah</b>		<b>3246</b>	<b>13564</b>

Sumber: Mantri Pertanian Kecamatan Benjeng

**Tabel 5.4 Luas Panen dan Produksi Kedelai Menurut Desa/Kelurahan Kecamatan Benjeng Tahun 2015**

Kode Desa	Desa/Kelurahan	Luas (Ha)	Prod. (Ton)
(1)	(2)	(3)	(4)
001	L u n d o	-	-
002	Balungtungjung	-	-
003	Balongmojo	-	-
004	Bulangkulon	-	-
005	Sedapurklagen	37	196,80
006	Deliksumber	-	-
007	Kedungrukem	-	-
008	Munggugianti	-	-
009	Bengkelolor	-	-
010	Gluranploso	-	-
011	Bulurejo	-	-
012	D e r m o	-	-
013	Kedungsekar	-	-
014	Klampok	-	-
015	Sirnoboyo	-	-
016	Kalipadang	-	-
017	Karangankidul	-	-
018	Munggugebang	-	-
019	Banter	-	-
020	Metatu	-	-
021	Jogodalu	-	-
022	Punduttrate	-	-
023	Jatirembe	-	-
<b>Jumlah</b>		<b>37</b>	<b>196,8</b>

Sumber: Mantri Pertanian Kecamatan Benjeng



**Tabel 5.5 Luas Panen dan Produksi Kacang Tanah Menurut Desa/Kelurahan Kecamatan Benjeng Tahun 2015**

Kode Desa	Desa/Kelurahan	Luas (Ha)	Prod. (Ton)
(1)	(2)	(3)	(4)
001	L u n d o	-	-
002	Balungtungjung	-	-
003	Balongmojo	-	-
004	Bulangkulon	-	-
005	Sedapurklagen	-	-
006	Deliksumber	-	-
007	Kedungrukem	-	-
008	Munggugianti	-	-
009	Bengkelolor	-	-
010	Gluranploso	-	-
011	Bulurejo	-	-
012	D e r m o	-	-
013	Kedungsekar	-	-
014	Klampok	-	-
015	Sirnoboyo	-	-
016	Kalipadang	-	-
017	Karangankidul	-	-
018	Munggugebang	-	-
019	Banter	-	-
020	Metatu	-	-
021	Jogodalu	-	-
022	Punduttrate	-	-
023	Jatirembe	-	-
<b>Jumlah</b>		-	-

Sumber: Mantri Pertanian Kecamatan Benjeng

**Tabel 5.6 Luas Panen dan Produksi Kacang Hijau Menurut Desa/Kelurahan Kecamatan Benjeng Tahun 2015**

Kode Desa	Desa/Kelurahan	Luas (Ha)	Prod. (Ton)
(1)	(2)	(3)	(4)
001	L u n d o	58	110,60
002	Balungtunjung	37	70,70
003	Balongmojo	52	99,20
004	Bulangkulon	56	106,80
005	Sedapurklagen	69	131,50
006	Deliksumber	62	118,20
007	Kedungrukem	50	95,40
008	Munggugianti	15	28,90
009	Bengkelolor	37	70,70
010	Gluranploso	61	116,30
011	Bulurejo	30	57,40
012	D e r m o	18	34,60
013	Kedungsekar	46	87,80
014	Klampok	41	78,30
015	Sirnoboyo	39	74,50
016	Kalipadang	39	74,50
017	Karangankidul	48	91,60
018	Munggugebang	23	44,10
019	Banter	4	8,00
020	Metatu	4	8,00
021	Jogodalu	4	8,00
022	Punduttrate	4	8,00
023	Jatirembe	4	8,00
<b>Jumlah</b>		<b>801</b>	<b>1531,1</b>

Sumber: Mantri Pertanian Kecamatan Benjeng

**Tabel 5.7 Luas Panen dan Produksi Ketela Pohon Menurut Desa/Kelurahan Kecamatan Benjeng Tahun 2015**

Kode Desa	Desa/Kelurahan	Luas (Ha)	Prod. (Ton)
(1)	(2)	(3)	(4)
001	L u n d o	-	-
002	Balungtungjung	-	-
003	Balongmojo	-	-
004	Bulangkulon	-	-
005	Sedapurklagen	-	-
006	Deliksumber	0,50	10
007	Kedungrukem	0,50	10
008	Munggugianti	-	-
009	Bengkelolor	-	-
010	Gluranploso	-	-
011	Bulurejo	-	-
012	D e r m o	-	-
013	Kedungsekar	0,50	10
014	Klampok	-	-
015	Sirnoboyo	-	-
016	Kalipadang	-	-
017	Karangankidul	-	-
018	Munggugebang	-	-
019	Banter	-	-
020	Metatu	-	-
021	Jogodalu	-	-
022	Punduttrate	-	-
023	Jatirembe	1,5	30
<b>Jumlah</b>		<b>3,00</b>	<b>60,00</b>

Sumber: Mantri Pertanian Kecamatan Benjeng

**Tabel 5.8 Jumlah Populasi Ternak Besar Menurut Desa/Kelurahan Kecamatan Benjeng, Tahun 2015**

Kode Desa	Desa/Kelurahan	Sapi	Kerbau	Kuda	Kambing	Domba
(1)	(2)	(3)	(4)	(5)	(6)	(7)
001	L u n d o	160	-	-	126	-
002	Balungtunjung	50	-	-	125	-
003	Balongmojo	30	-	-	85	-
004	Bulangkulon	55	-	-	100	-
005	Sedapurklagen	70	-	-	75	-
006	Deliksumber	55	-	-	130	-
007	Kedungrukem	37	-	-	40	-
008	Munggugianti	20	-	-	70	-
009	Bengkelolor	55	-	-	80	-
010	Gluranploso	80	-	-	110	-
011	Bulurejo	16	-	-	60	-
012	D e r m o	15	-	-	80	-
013	Kedungsekar	59	-	-	90	-
014	Klampok	5	-	-	59	-
015	Sirnoboyo	20	-	-	110	-
016	Kalipadang	60	-	-	60	-
017	Karangankidul	60	-	-	300	-
018	Munggugebang	40	-	-	50	-
019	Banter	20	-	-	80	-
020	Metatu	2	-	-	70	-
021	Jogodalu	15	-	-	50	-
022	Punduttrate	5	-	-	40	-
023	Jatirembe	20	-	-	41	-
<b>Jumlah</b>		<b>949</b>	<b>0</b>	<b>0</b>	<b>2 031</b>	<b>0</b>

Sumber: Mantri Peternakan Kecamatan Benjeng

**Tabel 5.9 Jumlah Populasi Ternak Unggas Menurut Desa/Kelurahan Kecamatan Benjeng, Tahun 2015**

Kode Desa	Desa/Kelurahan	Ayam Kampung	Ayam Ras Petelor	Ayam Ras Pedaging	Itik/Manila	Jumlah
(1)	(2)	(3)	(4)	(5)	(6)	(7)
001	L u n d o	1 500	-	-	200	1 700
002	Balungtunjung	1 000	-	-	100	1 100
003	Balongmojo	1 200	-	-	200	1 400
004	Bulangkulon	1 500	-	-	80	1 580
005	Sedapurklagen	750	-	-	100	850
006	Deliksumber	750	-	-	200	950
007	Kedungrukem	1 000	15 000	17 000	200	33 200
008	Munggugianti	600	-	-	150	750
009	Bengkelolor	1 200	8 000	-	150	9 350
010	Gluranploso	1 000	-	16 000	80	17 080
011	Bulurejo	1 000	-	-	90	1 090
012	D e r m o	800	10 000	11 000	90	21 890
013	Kedungsekar	1 000	12 000	16 000	100	29 100
014	Klampok	1 000	-	-	150	1 150
015	Sirnoboyo	1 500	8 000	12 000	110	21 610
016	Kalipadang	1 200	10 000	15 000	110	26 310
017	Karangankidul	1 000	14 000	16 000	125	31 125
018	Munggugebang	1 000	24 000	10 000	90	35 090
019	Banter	1 200	-	10 000	150	11 350
020	Metatu	1 500	7 000	-	100	8 600
021	Jogodalu	1 000	12 000	13 000	200	26 200
022	Punduttrate	1 200	-	7 000	100	8 300
023	Jatirembe	1 100	-	13 000	200	14 300
<b>Jumlah</b>		<b>25 000</b>	<b>120 000</b>	<b>156 000</b>	<b>3 075</b>	<b>304 075</b>

Sumber: Mantri Peternakan Kecamatan Benjeng

# Bab 6

<http://gresikkab.bps.go.id>  
**INDUSTRI**

**Tabel 6.1 Jumlah Industri Menurut Desa/Kelurahan Kecamatan Benjeng, Tahun 2015**

Kode Desa	Desa/Kelurahan	Ind. Kecil/ Kerajinan Rata	Industri Sedang	Industri Besar	Jumlah
(1)	(2)	(3)	(4)	(5)	(6)
001	L u n d o	200	-	-	200
002	Balungtunjung	40	-	-	40
003	Balongmojo	50	-	-	50
004	Bulangkulon	100	-	-	100
005	Sedapurklagen	100	-	-	100
006	Deliksumber	250	-	-	250
007	Kedungrukem	300	-	-	300
008	Munggugianti	175	-	-	175
009	Bengkelolor	10	-	-	10
010	Gluranploso	10	-	-	10
011	Bulurejo	80	-	-	80
012	D e r m o	20	-	-	20
013	Kedungsekar	280	1	-	281
014	Klompok	400	6	-	406
015	Sirnoboyo	300	1	-	301
016	Kalipadang	25	-	-	25
017	Karangankidul	30	-	-	30
018	Munggugebang	100	-	-	100
019	Banter	75	-	-	75
020	Metatu	300	-	-	300
021	Jogodalu	375	10	-	385
022	Punduttrate	400	1	-	401
023	Jatirembe	62	-	-	62
<b>Jumlah</b>		<b>3 682</b>	<b>19</b>	<b>-</b>	<b>3 701</b>

Sumber : Kantor Kecamatan Benjeng

# Bab 7

<http://gresikkab.bps.go.id>  
**PERDAGANGAN**



**Tabel 7.1 Jumlah Mini Market, Kelompok Pertokoan, Pasar Tradisional dan Pasar Hewan Menurut Desa/Kelurahan Kecamatan Benjeng, Tahun 2015**

Kode Desa	Desa/Kelurahan	Minimarket	Kelompok Pertokoan	Pasar Tradisional	Pasar Hewan	Jumlah
(1)	(2)	(3)	(4)	(5)	(6)	(7)
001	L u n d o	-	-	-	-	-
002	Balungtungjung	-	-	-	-	-
003	Balongmojo	-	-	-	-	-
004	Bulangkulon	-	-	-	-	-
005	Sedapurklagen	-	-	-	-	-
006	Deliksumber	-	-	-	-	-
007	Kedungrukem	-	-	-	-	-
008	Munggugianti	1	-	-	-	1
009	Bengkelolor	-	-	-	-	-
010	Gluranploso	-	-	-	-	-
011	Bulurejo	2	-	1	-	3
012	D e r m o	1	-	-	-	1
013	Kedungsekar	-	-	-	-	-
014	Klampok	-	-	-	-	-
015	Sirnoboyo	-	-	-	-	-
016	Kalipadang	-	-	-	-	-
017	Karangankidul	-	-	-	-	-
018	Mungguembang	-	-	-	-	-
019	Banter	-	-	-	-	-
020	Metatu	-	-	1	-	1
021	Jogodalu	-	-	-	-	-
022	Punduttrate	-	-	-	-	-
023	Jatirembe	-	-	-	-	-
<b>Jumlah</b>		<b>4</b>	<b>0</b>	<b>2</b>	<b>0</b>	<b>6</b>

Sumber : Kantor Kecamatan Benjeng

**Tabel 7.2 Jumlah Koperasi yang Masih Aktif Menurut Desa/Kelurahan Kecamatan Benjeng, Tahun 2015**

Kode Desa	Desa/Kelurahan	KUD	KOPINKRA	KOSPIN	LAINNYA	Jumlah
(1)	(2)	(3)	(4)	(5)	(6)	(7)
001	L u n d o	-	-	-	1	1
002	Balungtunjung	-	-	-	1	1
003	Balongmojo	-	-	-	1	1
004	Bulangkulon	-	-	-	1	1
005	Sedapurklagen	-	-	-	1	1
006	Deliksumber	-	-	-	1	1
007	Kedungrukem	-	-	-	1	1
008	Munggugianti	-	-	-	1	1
009	Bengkelolor	-	-	-	1	1
010	Gluranploso	-	-	-	1	1
011	Bulurejo	1	-	1	1	3
012	D e r m o	-	-	-	1	1
013	Kedungsekar	-	-	-	1	1
014	Klompok	-	-	-	1	1
015	Sirnoboyo	-	-	-	1	1
016	Kalipadang	-	-	-	1	1
017	Karangankidul	-	-	-	1	1
018	Munggugebang	-	-	-	1	1
019	Banter	-	-	-	1	1
020	Metatu	-	-	-	1	1
021	Jogodalu	-	-	-	1	1
022	Punduttrate	-	-	-	1	1
023	Jatirembe	-	-	-	1	1
<b>Jumlah</b>		<b>1</b>	<b>0</b>	<b>1</b>	<b>23</b>	<b>25</b>

Sumber : Kantor Kecamatan Benjeng

Ket : KUD : Koperasi Unit Desa  
KOPINKRA : Koperasi Industri Kecil dan Kerajinan rakyat  
KOSPIN : Koperasi Simpan Pinjam

# Bab 8

## TRANSPORTASI & KOMUNIKASI

<http://gresikkab.bps.go.id>

**Tabel 8.1 Panjang Jalan menurut Jenis Permukaan dan Desa/Kelurahan Kecamatan Benjeng, Tahun 2015 (Km)**

Kode Desa	Desa/Kelurahan	Jalan Aspal	Jalan Cor/Paving	Jalan Diperkeras	Jalan Tanah	Jumlah
(1)	(2)	(3)	(4)	(5)	(6)	(7)
001	L u n d o	-	3,00	4,50	-	7,50
002	Balungtunjung	-	4,50	0,50	-	5,00
003	Balongmojo	0,50	2,50	4,50	-	7,50
004	Bulangkulon	0,50	3,00	6,00	-	9,50
005	Sedapurklagen	-	1,50	4,00	-	5,50
006	Deliksumber	-	3,00	4,50	-	7,50
007	Kedungrukem	2,00	3,00	2,00	-	7,00
008	Munggugianti	1,50	3,00	-	-	4,50
009	Bengkelolor	-	2,50	2,00	-	4,50
010	Gluranploso	-	1,00	3,50	-	4,50
011	Bulurejo	4,00	4,35	-	-	8,35
012	D e r m o	1,00	1,00	2,50	-	4,50
013	Kedungsekar	1,75	3,00	0,50	-	5,25
014	Klampok	2,50	2,60	3,40	-	8,50
015	Sirnoboyo	1,00	2,50	6,00	-	9,50
016	Kalipadang	0,50	3,00	2,00	-	5,50
017	Karangankidul	-	4,00	4,00	-	8,00
018	Munggebang	-	2,40	2,00	-	4,40
019	Banter	2,50	0,50	4,00	-	7,00
020	Metatu	4,00	2,50	3,00	-	9,50
021	Jogodalu	0,50	3,00	5,00	-	8,50
022	Punduttrate	3,50	1,50	2,00	-	7,00
023	Jatirembe	3,00	1,50	2,00	-	6,50
<b>Jumlah</b>		<b>28,75</b>	<b>58,85</b>	<b>67,90</b>	<b>-</b>	<b>155,50</b>

Sumber : Kantor Kecamatan Benjeng

**Tabel 8.2 Jumlah Kendaraan Bermotor Roda Empat Menurut Desa/Kelurahan Kecamatan Benjeng, Tahun 2015**

Kode Desa	Desa/Kelurahan	Bus	Truk	Pick up	Sedan	Colt
(1)	(2)					
001	L u n d o	-	2	13	1	3
002	Balungtunjung	-	2	13	1	3
003	Balongmojo	-	2	13	1	5
004	Bulangkulon	-	4	14	2	4
005	Sedapurklagen	-	2	13	2	3
006	Deliksumber	-	3	14	1	3
007	Kedungrukem	-	12	16	4	7
008	Munggugianti	-	4	15	3	4
009	Bengkelolor	-	3	8	2	3
010	Gluranploso	-	3	7	2	3
011	Bulurejo	-	8	20	6	11
012	D e r m o	-	3	10	2	2
013	Kedungsekar	5	5	17	6	6
014	Klampok	-	8	18	8	10
015	Sirnoboyo	-	5	15	3	4
016	Kalipadang	-	4	12	5	3
017	Karangankidul	-	5	15	4	5
018	Munggugebang	-	5	14	3	5
019	Banter	-	4	16	7	3
020	Metatu	-	30	15	8	9
021	Jogodalu	-	4	11	4	4
022	Punduttrate	-	5	12	3	6
023	Jatirembe	-	4	15	2	4
<b>Jumlah</b>		<b>5</b>	<b>127</b>	<b>316</b>	<b>80</b>	<b>110</b>

Sumber : Kantor Kecamatan Benjeng

**Tabel 8.3 Jumlah Warnet dan Wartel Menurut Desa/Kelurahan Kecamatan Benjeng, Tahun 2015**

Kode Desa	Desa/Kelurahan	Warnet	Wartel
(1)	(2)	(3)	(4)
001	L u n d o	-	-
002	Balungtungjung	-	-
003	Balongmojo	1	-
004	Bulangkulon	-	-
005	Sedapurklagen	-	-
006	Deliksumber	1	-
007	Kedungrukem	3	-
008	Munggugianti	2	-
009	Bengkelolor	-	-
010	Gluranploso	1	-
011	Bulurejo	4	-
012	D e r m o	-	-
013	Kedungsekar	-	-
014	Klampok	1	-
015	Sirnoboyo	2	-
016	Kalipadang	-	-
017	Karangankidul	1	-
018	Munggugebang	-	-
019	Banter	-	-
020	Metatu	3	-
021	Jogodalu	-	-
022	Punduttrate	1	-
023	Jatirembe	1	-
<b>Jumlah</b>		<b>21</b>	-

Sumber : Kantor Kecamatan Benjeng

**Tabel 8.4 Jumlah kantor Pos dan Pos Keliling Menurut Desa/Kelurahan Kecamatan Benjeng, Tahun 2015**

Kode Desa	Desa/Kelurahan	Kantor Pos	Pos Keliling
(1)	(2)	(3)	(4)
001	L u n d o	-	-
002	Balungtungjung	-	-
003	Balongmojo	-	-
004	Bulangkulon	-	-
005	Sedapurklagen	-	-
006	Deliksumber	-	-
007	Kedungrukem	-	-
008	Munggugianti	-	-
009	Bengkelolor	-	-
010	Gluranploso	-	-
011	Bulurejo	1	1
012	D e r m o	-	-
013	Kedungsekar	-	-
014	Klompok	-	-
015	Sirnoboyo	-	-
016	Kalipadang	-	-
017	Karangankidul	-	-
018	Munggugebang	-	-
019	Banter	-	-
020	Metatu	-	-
021	Jogodalu	-	-
022	Punduttrate	-	-
023	Jatirembe	-	-
<b>Jumlah</b>		<b>1</b>	<b>1</b>

Sumber : Kantor Kecamatan Benjeng

# Bab 9

<http://gresikkab.bps.go.id>  
**KEUANGAN**



**Tabel 9.1 Realisasi Penerimaan PBB Menurut Desa/Kelurahan, Kecamatan Benjeng, Tahun 2015**

Kode Desa	Desa/Kelurahan	Target (Rp.000)	Realisasi (Rp.000)	Sisa (Rp.000)	Realisasi (%)
(1)	(2)	(3)	(4)	(5)	
001	L u n d o	39911	39911	-	100%
002	Balungtunjung	21993	21993	-	100%
003	Balongmojo	38268	38268	-	100%
004	Bulangkulon	35564	35564	-	100%
005	Sedapurklagen	24342	24342	-	100%
006	Deliksumber	35383	35383	-	100%
007	Kedungrukem	55231	55231	-	100%
008	Munggugianti	52147	34755	17	74%
009	Bengkelolor	29190	29190	-	100%
010	Gluranploso	31114	31114	-	100%
011	Bulurejo	46524	46524	-	100%
012	D e r m o	27199	27199	-	100%
013	Kedungsekar	38263	38263	-	100%
014	Klampok	43836	43836	-	100%
015	Sirnoboyo	59991	59899	92	99%
016	Kalipadang	61084	61084	-	100%
017	Karangankidul	54764	54764	-	100%
018	Munggebang	46106	46106	-	100%
019	Banter	55096	53685	1411	71%
020	Metatu	71796	71796	-	100%
021	Jogodalu	110736	110736	-	100%
022	Punduttrate	60828	60828	-	100%
023	Jatirembe	74903	74670	233	65%
<b>Jumlah</b>		<b>1114269</b>	<b>1095141</b>	<b>1753</b>	<b>-</b>

Sumber : Kantor Kecamatan Benjeng

# DATA

Mencerdaskan Bangsa

— Enlighten The Nation —

<http://gresikkab.bps.go.id>



**BADAN PUSAT STATISTIK  
KABUPATEN GRESIK**

*Statistics of Gresik Regency*

Jl. dr. Wahidin Sudirohusodo No. 354, Gresik, Jawa Timur

Telp./Fax: 031-3954787, Email: bps3525@bps.go.id, Website: gresikkab.bps.go.id