

# KECAMATAN SUBAH DALAM ANGKA

# 2019





# KECAMATAN SUBAH DALAM ANGKA

# 2019



http

ps.go.id

**KECAMATAN SUBAH**  
**Dalam Angka**  
**2019**

ISBN: 978-602-6375-75-9  
Nomor Publikasi: 33250.1913  
Katalog: 1102001.3325090

Ukuran Buku: A5 (14,8 cm x 21 cm)  
Jumlah Halaman: xii + 102 halaman

Naskah:  
Badan Pusat Statistik Kabupaten Batang

Gambar Kover oleh:  
Badan Pusat Statistik Kabupaten Batang

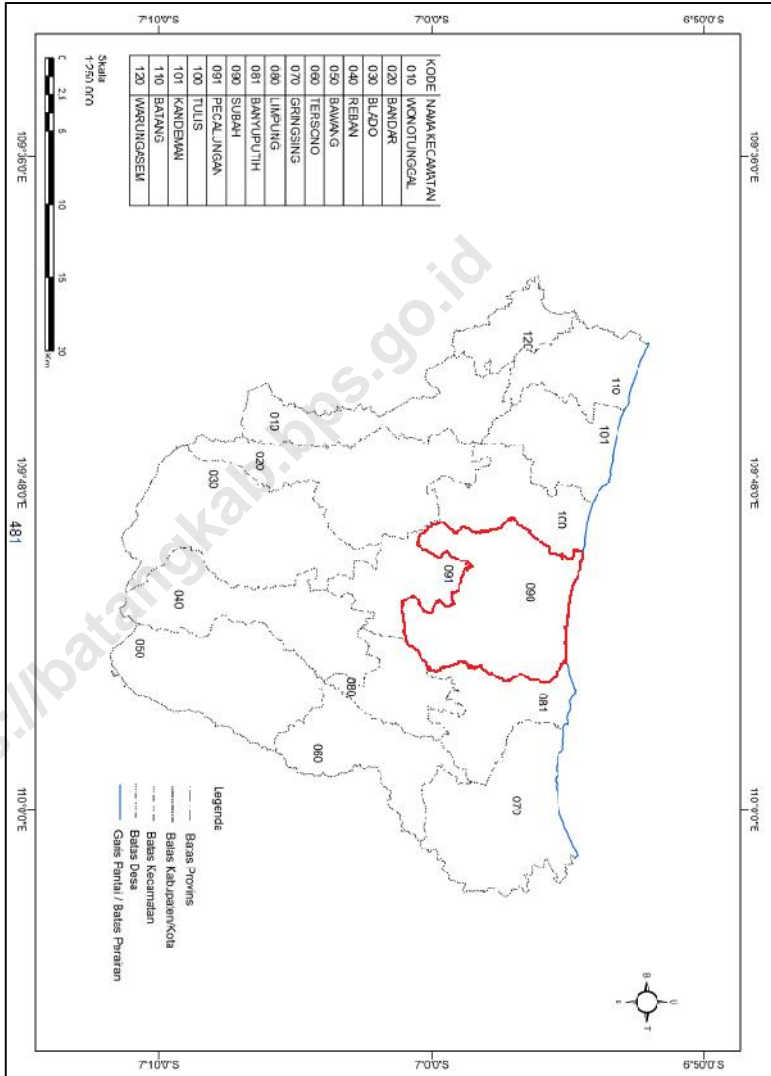
Ilustrasi Kover:  
Penggunaan Dana Desa tahun anggaran 2018 untuk Pembangunan Daerah di Kecamatan subah

Diterbitkan oleh:  
© BPS Kabupaten Batang

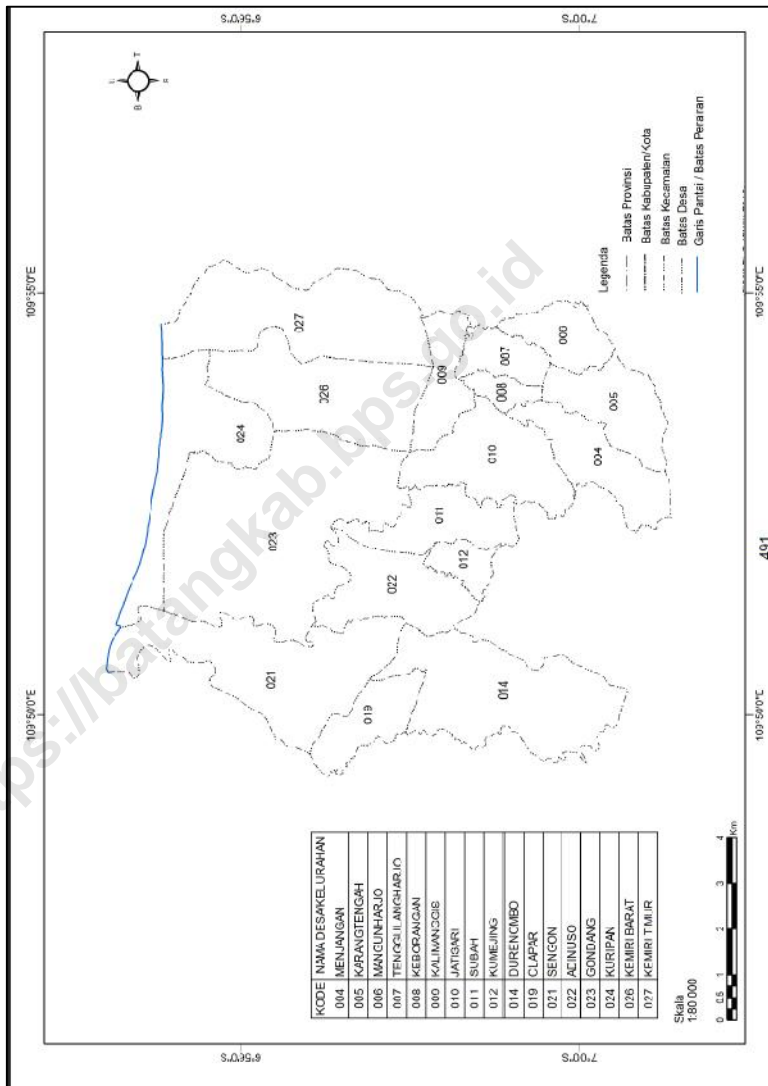
Dicetak oleh:  
CV. Niaga

Dilarang mengumumkan, mendistribusikan, mengomunikasikan, dan/atau menggandakan sebagian atau seluruh isi buku ini untuk tujuan komersial tanpa izin tertulis dari Badan Pusat Statistik.

# PETA WILAYAH KABUPATEN BATANG



# PETA WILAYAH KECAMATAN SUBAH





**SAMBUTAN**  
**KEPALA BPS KABUPATEN BATANG**

*Assalamu' alaikum wr. wb*

Puji syukur kita panjatkan kepada Tuhan Yang Maha Esa yang telah melimpahkan rahmat-Nya kepada kita semua, sehingga penyusunan publikasi "Kecamatan Subah Dalam Angka 2019" dapat diselesaikan secara tepat waktu.

Publikasi ini disusun untuk menghimpun data potensi daerah di wilayah Kecamatan Subah dari berbagai sektor yang dapat digunakan untuk membantu menyusun perencanaan dan mengevaluasi pembangunan yang telah dilaksanakan.

Kami ucapkan terima kasih kepada Koordinator Statistik Kecamatan Subah dan semua pihak yang telah turut serta membantu dalam proses penyusunan publikasi "Kecamatan Subah Dalam Angka 2019", semoga publikasi ini dapat bermanfaat bagi semua pihak.

*Wassalamu' alaikum wr. wb.*

Batang, September 2019  
Kepala Badan Pusat Statistik  
Kabupaten Batang

TINA WAHYUFITRI, S.Si, M.Si

---

## KATA PENGANTAR

*Assalamu' alaikum wr. wb*

"Kecamatan Subah Dalam Angka 2019" merupakan publikasi tahunan sebagai kelanjutan publikasi sebelumnya yang menyajikan data statistik secara series. Publikasi ini memuat gambaran mengenai keadaan geografis, pemerintahan, penduduk, sosial dan ekonomi Kecamatan Subah pada tahun 2018.

Penghargaan dan ucapan terima kasih yang sebesar-besarnya kami sampaikan kepada berbagai pihak baik instansi pemerintah maupun swasta atas bantuan dan dukungan dalam penyusunan publikasi ini.

Semoga publikasi ini bermanfaat bagi pengguna data dan kami harapkan kritik serta saran yang bersifat membangun untuk penyempurnaan publikasi berikutnya.

*Wassalamu' alaikum wr. wb.*

Subah, September 2019  
Koordinator Statistik Kecamatan  
Subah



TRI HANDOKO



---

## DAFTAR ISI

	Halaman
Peta Wilayah Kabupaten Batang .....	iii
Peta Wilayah Kecamatan Subah .....	iv
Sambutan Kepala BPS Kabupaten Batang .....	v
Kata Pengantar .....	vi
Daftar Isi .....	vii
Daftar Tabel .....	viii
Daftar Gambar .....	xi
Penjelasan Umum .....	xii

---

## DAFTAR TABEL

	Halaman
<b>BAB I. KEADAAN GEOGRAFI</b>	
1.1. Letak Geografis Kecamatan Subah .....	4
1.2. Jarak dari Ibukota Kecamatan Subah ke Kantor Desa .....	5
1.3. Letak Titik Koordinat Kantor Desa dan Kantor Kecamatan di Kecamatan Subah Luas Wilayah Menurut Jenis Tanah .....	6
1.4. Batas Wilayah Desa di Kecamatan Subah .....	7
1.5. Luas Wilayah Menurut Jenis Tanah di Kecamatan Subah, 2018 .....	8
1.6. Luas Tanah Sawah Menurut Jenis Pengairan di Kecamatan Subah, 2018 .....	9
1.7. Luas Tanah Kering Menurut Penggunaannya di Kecamatan Subah, 2018 .....	10
1.8. Banyaknya Hari Hujan dan Curah Hujan di Stasiun Pengukur Kecamatan Subah (STA 134) Menurut Bulan, 2018 .....	11
<b>BAB II. PEMERINTAHAN</b>	
2.1. Klasifikasi Desa Menurut Status Pemerintahan di Kecamatan Subah, 2018 .....	16
2.2. Klasifikasi Desa Menurut Tingkat Perkembangan Desa di Kecamatan Subah, 2018 .....	17
2.3. Jumlah Dusun, RW dan RT di Kecamatan Subah, 2018 .....	18
2.4. Jumlah Perangkat Desa Menurut Jenisnya di Kecamatan Subah, 2018 .....	19
2.5. Luas Tanah Bengkok Perangkat Desa Menurut Jenis Tanah di Kecamatan Subah, 2018 (Hektar) .....	21
2.6. Luas Tanah Kas Desa Menurut Jenis Tanah di Kecamatan Subah, 2018 (Hektar) .....	22
2.7. Jumlah Tempat Pemungutan Suara (TPS), Jumlah Pemilih dan Pengguna Hak Pilih pada Pemilu 2014 di Kecamatan Subah .....	23
2.8. Jumlah Pemilih dan Pengguna Hak Pilih Pemilu Kepala Daerah Kabupaten Batang 2017 di Kecamatan Subah .....	25
2.9. Hasil Perolehan Suara Pemilu Kepala Daerah Kabupaten Batang 2017 di Kecamatan Subah .....	26
2.10. Jumlah Pemilih dan Pengguna Hak Pilih Pemilu Kepala Daerah Provinsi Jawa Tengah 2018 di Kecamatan Subah .....	27
2.11. Hasil Perolehan Suara Pemilu Kepala Daerah Provinsi Jawa Tengah 2018 di Kecamatan Subah .....	28
<b>BAB III. PENDUDUK DAN KETENAGAKERJAAN</b>	
3.1. Jumlah Penduduk Menurut Jenis Kelamin dan Sex Rasio di Kecamatan Subah, 2018 .....	32
3.2. Jumlah Penduduk Menurut Kelompok Umur dan Jenis Kelamin di Kecamatan Subah, 2018 .....	33

3.3.	Jumlah Penduduk Menurut Kelompok Umur dan Desa di Kecamatan Subah, 2018 .....	34
3.4.	Jumlah Penduduk Menurut Status Kewarganegaraan di Kecamatan Subah, 2018 .....	37
3.5.	Kepadatan Penduduk per Hektar dan Kilometer Persegi di Kecamatan Subah, 2018 .....	38

#### BAB IV. SOSIAL

4.1.	Banyaknya Sekolah Taman Kanak-kanak dan Raudhatul Athfal di Kecamatan Subah Tahun Pelajaran 2018/2019 .....	43
4.2.	Banyaknya Sekolah Dasar dan Madrasah Ibtidaiyah di Kecamatan Subah Tahun Pelajaran 2018/2019 .....	44
4.3.	Banyaknya Sekolah Menengah Pertama dan Madrasah Tsanawiyah di Kecamatan Subah Tahun Pelajaran 2018/2019 .....	45
4.4.	Banyaknya Sekolah Menengah Atas, Kejuruan dan Madrasah Aliyah di Kecamatan Subah Tahun Pelajaran 2018/2019 .....	46
4.5.	Banyaknya Murid Taman Kanak-kanak dan Raudhatul Athfal di Kecamatan Subah Tahun Pelajaran 2018/2019 .....	47
4.6.	Banyaknya Murid Sekolah Dasar dan Madrasah Ibtidaiyah di Kecamatan Subah Tahun Pelajaran 2018/2019 .....	48
4.7.	Banyaknya Murid Sekolah Menengah Pertama dan Madrasah Tsanawiyah di Kecamatan Subah Tahun Pelajaran 2018/2019 .....	49
4.8.	Banyaknya Murid Sekolah Menengah Atas, Kejuruan dan Madrasah Aliyah di Kecamatan Subah Tahun Pelajaran 2018/2019 .....	50
4.9.	Banyaknya Guru Taman Kanak-kanak dan Raudhatul Athfal di Kecamatan Subah Tahun Pelajaran 2018/2019 .....	51
4.10.	Banyaknya Guru Sekolah Dasar dan Madrasah Ibtidaiyah di Kecamatan Subah Tahun Pelajaran 2018/2019 .....	52
4.11.	Banyaknya Guru Sekolah Menengah Pertama dan Madrasah Tsanawiyah di Kecamatan Subah Tahun Pelajaran 2018/2019 .....	53
4.12.	Banyaknya Guru Sekolah Menengah Atas, Kejuruan dan Madrasah Aliyah di Kecamatan Subah Tahun Pelajaran 2018/2019 .....	54
4.13.	Jumlah Penduduk Menurut Agama di Kecamatan Subah, 2018 .....	55
4.14.	Jumlah Tempat Ibadah di Kecamatan Subah, 2018 .....	56
4.15.	Banyaknya Nikah Menurut Bulan dan Lokasi Nikah di Kecamatan Subah, 2018 .....	57
4.16.	Banyaknya Nikah Menurut Desa dan Lokasi Nikah di Kecamatan Subah, 2018 .....	58
4.17.	Jumlah Jemaah Haji Menurut Jenis Kelamin di Kecamatan Subah, 2018.....	59
4.18.	Jumlah Jemaah Haji Menurut Jenis Pekerjaan di Kecamatan Subah, 2018.....	60
4.19.	Jumlah Jemaah Haji Menurut Jenis Pendidikan di Kecamatan Subah, 2018.....	62
4.20.	Banyaknya Posyandu Menurut Strata di Kecamatan Subah, 2018 .....	64
4.21.	Banyaknya Upaya Kesehatan Bersumberdaya masyarakat (UKBM) di Kecamatan Subah, 2018 .....	65
4.22.	Jumlah Bidan Desa di Kecamatan Subah, 2018 .....	65

4.23.	Jumlah Tenaga Medis dan Tenaga Keperawatan Menurut Fasilitas Kesehatan Puskesmas, 2018 .....	67
4.24.	Jumlah Pengunjung Rawat Jalan Puskesmas Kecamatan Subah Menurut Bulan, 2018 .....	68
4.25.	Jumlah Pengunjung Rawat Inap Puskesmas Kecamatan Subah Menurut Bulan, 2018 .....	69
4.26.	Banyaknya Akseptor Keluarga Berencana Mandiri Menurut Kontrasepsi di Kecamatan Subah, 2018 .....	70
4.27.	Banyaknya Akseptor Keluarga Berencana Tidak Mandiri Menurut Kontrasepsi di Kecamatan Subah, 2018 .....	72
4.28.	Banyaknya PPKBD dan Kelompok KB Desa di Kecamatan Subah, 2018 .....	74
4.29.	Sarana Olahraga Menurut Jenisnya di Kecamatan Subah, 2018 .....	75

#### BAB V. PERTANIAN

5.1.	Laporan Luas Tanaman Padi di Kecamatan Subah, 2018 .....	80
5.2.	Laporan Luas Tanaman Palawija Jagung di Kecamatan Subah, 2018 .....	81
5.3.	Laporan Luas Tanaman Palawija Kacang Tanah di Kecamatan Subah, 2018 .....	82
5.4.	Laporan Luas Tanaman Palawija Ubikayu/Singkong Tanah di Kecamatan Subah, 2018 .....	83
5.5.	Laporan Luas Tanaman Palawija Ubi Jalar/Ketela Rambat di Kecamatan Subah, 2018 .....	84
5.7.	Jumlah Ternak di Kecamatan Subah, 2018 .....	85

#### BAB VI. PEREKONOMIAN DAN KEUANGAN

6.1.	Jumlah Sarana Ekonomi di Kecamatan Subah, 2018 .....	88
6.2.	Realisasi Dana Desa, Alokasi Dana Desa, Bagi Hasil Pajak dan Retribusi Daerah di Kecamatan Subah, 2018 (Rupiah) .....	89
6.3.	Realisasi Pelaksanaan Anggaran Pendapatan Desa di Kecamatan Subah, 2018 (Rupiah) .....	90
6.4.	Realisasi Pelaksanaan Anggaran Belanja Desa di Kecamatan Subah, 2018 (Rupiah) .....	91
6.5.	Realisasi Pelaksanaan Pembiayaan Desa di Kecamatan Subah, 2018 (Rupiah) .....	93
6.6.	Target dan Realisasi Penerimaan Pajak Bumi Bangunan (PBB) di Kecamatan Subah, 2018 .....	94
6.7.	Jalan Kabupaten Menurut Ruas di Kecamatan Subah, 2018 .....	95
6.8.	Jumlah Kecelakaan Lalu Lintas Menurut Bulan di Polsek Subah, 2018 .....	96
6.9.	Jumlah Pelanggan, Volume Air yang Disalurkan dan Nilai Air Minum yang terjual pada Pelanggan PDAM Batang di Kecamatan Subah, 2018 .....	99

#### BAB VII. PERBANDINGAN ANTAR KECAMATAN

7.1.	Perbandingan Luas Wilayah Antar Kecamatan, 2018 .....	101
7.2.	Perbandingan Jumlah Penduduk Antar Kecamatan dan Sex Ratio, 2018 .....	102

---

## DAFTAR GAMBAR

	Halaman
1. Persentase Penggunaan Lahan di Kecamatan Subah, 2018 .....	3
2. Jumlah Dusun, RW dan RT di Kecamatan Subah, 2018 .....	15
3. Piramida Penduduk Kecamatan Subah, 2018 .....	31
4. Jumlah Sekolah SD/MI, SMP/MTs dan SMA/SMK/MA di Kecamatan Subah Tahun Pelajaran 2018/2019 .....	42
5. Luas Panen Tanaman Padi dan Palawija di Kecamatan Subah, 2018 .....	79
6. Persentase Realisasi Pelaksanaan Anggaran Belanja Desa di Kecamatan Subah, 2018.....	87

---

## PENJELASAN UMUM

Tanda-tanda, satuan-satuan, dan lain-lainnya yang digunakan dalam publikasi ini adalah sebagai berikut:

### 1. TANDA-TANDA

Data tidak tersedia	: ...
Tidak ada atau nol	: —
Data dapat diabaikan	: 0
Tanda decimal	: ,
Data tidak dapat ditampilkan	: NA
Angka perkiraan	: <sup>e</sup>
Angka sementara	: x
Angka sangat sementara	: xx
Angka diperbaiki	: r

### 2. SATUAN

barel	: 158,99 liter = 1/6,2898 m <sup>3</sup>
hektar (ha)	: 10 000 m <sup>2</sup>
kilometer (km)	: 1 000 meter (m)
knot	: 1,8523 km/jam
kuintal	: 100 kg
KWh	: 1 000 Watt <i>hour</i>
MWh	: 1 000 KWh
liter (untuk beras)	: 0,80 kg
ons	: 28,31 gram
ton	: 1 000 kg

Satuan lain: buah, dus, butir, helai/lembar, kaleng, batang, pulsa, ton kilometer (ton-km), jam, menit, persen (%).

Perbedaan angka di belakang koma disebabkan oleh pembulatan angka.

# BAB 1



**KEADAAN  
GEOGRAFI**

*Kecamatan Dalam Angka 2019*





---

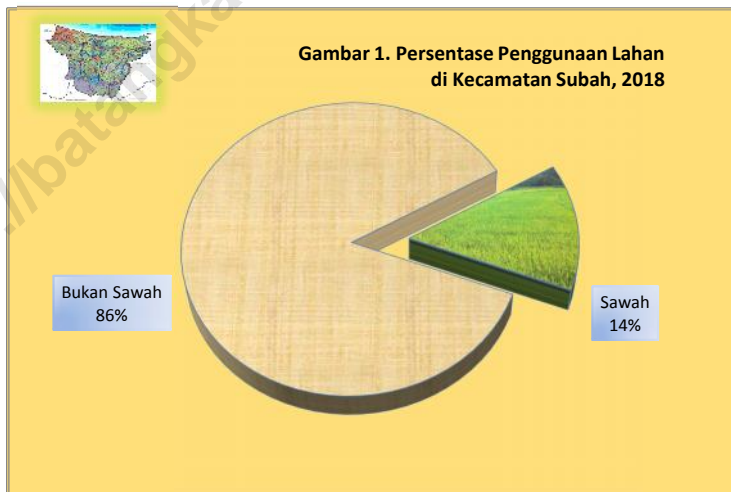
## KEADAAN GEOGRAFI

Dilihat dari Peta Wilayah Kabupaten Batang, Kecamatan Subah berbatasan dengan :

- Sebelah barat : Kecamatan Tulis
- Sebelah utara : Laut Jawa
- Sebelah timur : Kecamatan Banyuputih
- Sebelah selatan : Kecamatan Pecalungan

Secara administratif Kecamatan Subah terdiri dari 17 (tujuh belas) desa dengan letak kantor kecamatan berada di Desa Subah. Berdasarkan data luas wilayah Kecamatan Subah mempunyai luas 8.352,17 Hektar atau 83,52 Kilometer persegi. Jarak dari utara ke selatan  $\pm$  18 Km dan jarak dari barat ke timur  $\pm$  25 Km.

Dari hasil laporan desa diperoleh data mengenai luas lahan keadaan tahun 2018 untuk Kecamatan Subah seluruhnya seluas 8.352,17 ha yang terdiri dari lahan sawah 1.168,68 ha dan lahan kering 7.183,49 ha.



---

Tabel 1.1 Letak Geografis Kecamatan Subah

---

1. Batas Wilayah Kecamatan Subah

Utara	:	Laut Jawa
Timur	:	Kecamatan Banyuputih
Selatan	:	Kecamatan Pecalungan
Barat	:	Kecamatan Tulis

2. Jarak Wilayah Kecamatan Subah

Barat ke Timur	:	$\pm$ 18,00 Km
Utara ke Selatan	:	$\pm$ 25,00 Km

3. Jarak Ibukota Kecamatan Subah ke Ibukota Kabupaten Sekitarnya

Dari Subah ke Batang	:	$\pm$ 29,00 Km
Dari Subah ke Kendal	:	$\pm$ 39,00 Km
Dari Subah ke Kota Pekalongan	:	$\pm$ 30,00 Km
Dari Subah ke Kab Pekalongan	:	$\pm$ 45,00 Km
Dari Subah ke Kota Semarang	:	$\pm$ 71,00 Km

4. Jarak Ibukota Kecamatan Subah ke Ibukota Kecamatan Sekitarnya

Dari Subah ke Pecalungan	:	$\pm$ 8,30 Km
Dari Subah ke Limpung	:	$\pm$ 10,00 Km
Dari Subah ke Banyuputih	:	$\pm$ 8,40 Km
Dari Subah ke Tulis	:	$\pm$ 11,00 Km

5. Ketinggian Rata-rata Kecamatan Subah :  $\pm$  23 Meter  
Di atas Permukaan Laut

---

Sumber : Kantor Kecamatan

Tabel 1.2 Jarak dari Ibukota Kecamatan Subah ke Kantor Desa

Desa	Alamat (Dusun)	Jarak (km)
(1)	(2)	(3)
1. Menjangan	Dukuh Menjangan	4,90
2. Karangtengah	Dukuh Krajan	5,80
3. Mangunharjo	Dukuh Gandok	5,70
4. Tenggulangharjo	Dukuh Krajan 1	3,80
5. Keborangan	Dukuh Keborangan	3,10
6. Kalimanggis	Dukuh Krajan	2,90
7. Jatisari	Dukuh Jatisari	0,60
8. Subah	Dukuh Tarup	0,50
9. Kumejing	Dukuh Kumejing	2,40
10. Durenombo	Dukuh Durenombo	6,40
11. Clapar	Dukuh Pesalakan	7,10
12. Sengon	Dukuh Krajan	5,20
13. Adinuso	Dukuh Lengkong	4,50
14. Gondang	Dukuh Gunungpring	5,20
15. Kuripan	Dukuh Kuripan	6,30
16. Kemiri Barat	Dukuh Kemiri	7,80
17. Kemiri Timur	Dukuh Sumurwatu	7,80

Sumber : Potensi Desa 2018

Tabel 1.3 Letak Titik Koordinat Kantor Desa dan Kantor Kecamatan  
di Kecamatan Subah

Desa	Garis Lintang dan Bujur	
	Lintang Selatan	Bujur Timur
(1)	(2)	(3)
1. Menjangan	6,59380	109,53320
2. Karangtengah	6,59560	109,53460
3. Mangunharjo	6,59280	109,54340
4. Tenggulangharjo	6,58590	109,54130
5. Keborangan	6,58430	109,53120
6. Kalimanggis	6,97270	109,89330
7. Jatisari	6,58230	109,52490
8. Subah	6,97810	109,88480
9. Kumejing	6,97750	109,86380
10. Durenombo	6,98690	109,84550
11. Clapar	6,96000	109,84360
12. Sengon	6,95330	109,84110
13. Adinuso	6,96720	109,85770
14. Gondang	6,57110	109,53020
15. Kuripan	6,55410	109,53260
16. Kemiri Barat	6,94800	109,91110
17. Kemiri Timur	6,94350	109,92510
Kecamatan Subah	6,97000	109,87330

Sumber : Potensi Desa 2018

Tabel 1.4 Batas Wilayah Desa di Kecamatan Subah

Desa	Utara	Selatan	Barat	Timur
(1)	(2)	(3)	(4)	(5)
1. Menjangan	Jatisari	Kec.Pecalungan	Jatisari	Karangtengah
2. Karangtengah	Tenggulangharjo	Tenggulangharjo	Menjangan	Mangunharjo
3. Mangunharjo	Tenggulangharjo	Karangtengah	Tenggulangharj	Kec.banyuputih
4. Tenggulangharjo	Kalimanggis	Karangtengah	Keborangan	Mangunharjo
5. Keborangan	Kalimanggis	Karangtengah	Jatisari	Tenggulangharjo
6. Kalimanggis	Kemiri Barat	Jatisari	Jatisari	Kec.banyuputih
7. Jatisari	Kalimanggis	Menjangan	Subah	Jatisari
8. Subah	Gondang	Kec.Pecalungan	Kumejing	Jatisari
9. Kumejing	Subah	Kec.Pecalungan	Adinuso	Subah
10. Durenombo	Sengon	Kec.Pecalungan	Kec.Tulis	Kec.Pecalungan
11. Clapar	Sengon	Kec.Tulis	Kec.Tulis	Sengon
12. Sengon	Laut Jawa	Kec.Tulis	Clapar	Adinuso
13. Adinuso	Gondang	Kec.Pecalungan	Sengon	Kumejing
14. Gondang	Kuripan	Subah	Adinuso	Kemiri Barat
15. Kuripan	Laut Jawa	Gondang	Sengon	Kemiri Timur
16. Kemiri Barat	Kemiri Timur	Kalimanggis	Gondang	Kemiri Timur
17. Kemiri Timur	Laut Jawa	Kalimanggis	Kemiri Barat	Kec.banyuputih

Sumber : Potensi Desa 2018

Tabel 1.5 Luas Wilayah Menurut Jenis Tanah di Kecamatan Subah, 2018

Desa	Jenis Tanah (Ha)		
	Tanah Sawah	Tanah Kering	Jumlah
(1)	(2)	(3)	(4)
1. Menjangan	96,33	384,47	480,79
2. Karangtengah	121,27	178,40	299,67
3. Mangunharjo	119,00	61,40	180,40
4. Tenggulangharjo	110,98	62,91	173,89
5. Keborangan	44,25	21,21	65,46
6. Kalimanggis	57,23	334,86	392,09
7. Jatisari	75,50	332,03	407,53
8. Subah	77,48	199,64	277,12
9. Kumejing	51,20	108,28	159,48
10. Durenombo	73,28	575,54	648,82
11. Clapar	62,70	166,69	229,39
12. Sengon	3,90	783,62	787,52
13. Adinuso	92,57	482,42	574,98
14. Gondang	44,20	1 626,91	1 671,11
15. Kuripan	127,00	313,70	440,70
16. Kemiri Barat	11,80	1 035,50	1 047,30
17. Kemiri Timur	-	515,92	515,92
Jumlah	1 168,68	7 183,49	8 352,17

Sumber : BP3K Kecamatan Subah

Tabel 1.6 Luas Tanah Sawah Menurut Jenis Pengairan di Kecamatan Subah, 2018

Desa	Jenis Pengairan Sawah (Ha)				Jumlah
	Teknis	1 / 2 Teknis	Sederhana	Tadah Hujan	
(1)	(2)	(3)	(4)	(5)	(6)
1. Menjangan	-	-	96,33	-	96,33
2. Karangtengah	-	-	117,27	4,00	121,27
3. Mangunharjo	-	-	119,00	-	119,00
4. Tenggulangharjo	-	-	110,98	-	110,98
5. Keborangan	-	-	44,25	-	44,25
6. Kalimanggis	-	-	42,83	14,40	57,23
7. Jatisari	-	-	71,30	4,20	75,50
8. Subah	-	-	65,93	11,55	77,48
9. Kumejing	-	-	51,20	-	51,20
10. Durenombo	-	-	52,28	21,00	73,28
11. Clapar	-	-	37,70	25,00	62,70
12. Sengon	-	-	-	3,90	3,90
13. Adinuso	92,57	-	-	-	92,57
14. Gondang	-	-	27,00	17,20	44,20
15. Kuripan	-	-	127,00	-	127,00
16. Kemiri Barat	-	-	2,80	9,00	11,80
17. Kemiri Timur	-	-	-	-	-
Jumlah	92,57	-	965,86	110,25	1 168,68

Sumber : BP3K Kecamatan Subah

Tabel 1.7 Luas Tanah Kering Menurut Penggunaannya di Kecamatan Subah, 2018

Desa	Tanah Kering (Ha)					Jumlah
	Tegal	Pekarangan	Hutan Negara	Kolam / Tambak	Lainnya	
(1)	(2)	(3)	(4)	(5)	(6)	(7)
1. Menjangan	126,00	17,00	229,47	-	-	372,47
2. Karangtengah	75,80	68,80	-	-	33,80	178,40
3. Mangunharjo	7,00	46,00	-	-	7,40	60,40
4. Tenggalangharjo	28,59	31,20	3,13	-	-	62,91
5. Keborangan	0,31	17,55	-	-	3,36	21,21
6. Kalimanggis	41,10	29,00	147,90	-	117,66	335,66
7. Jatisari	44,85	24,35	217,10	-	45,74	332,03
8. Subah	125,59	42,90	20,65	-	1,50	190,64
9. Kumejing	32,15	15,81	27,75	-	32,57	108,28
10. Durenombo	103,40	75,30	209,20	-	179,64	567,54
11. Clapar	99,22	37,05	29,63	-	-	165,90
12. Sengon	387,47	74,00	200,00	20,79	83,36	765,62
13. Adinuso	49,15	50,86	262,50	-	119,91	482,42
14. Gondang	402,22	101,45	337,94	-	767,30	1 608,91
15. Kuripan	71,60	21,00	209,00	10,60	0,50	312,70
16. Kemiri Barat	359,00	10,00	-	-	641,50	1 010,50
17. Kemiri Timur	222,00	14,10	-	-	271,82	507,92
Jumlah	2 175,43	676,36	1 894,26	31,39	2 306,05	7 083,50

Sumber : BP3K Kecamatan Subah



Tabel 1.8. Banyaknya Hari Hujan dan Curah Hujan di Stasiun Pengukur Kecamatan Subah (STA 134) Menurut Bulan, 2018

Bulan	Jumlah Hari Hujan (hari)	Jumlah Curah Hujan (mm)
(1)	(2)	(3)
01 Januari	20	352
02 Februari	26	755
03 Maret	13	241
04 April	11	114
05 Mei	9	128
06 Juni	6	141
07 Juli	-	-
08 Agustus	2	8
09 September	-	-
10 Oktober	4	65
11 Nopember	11	103
12 Desember	16	154
Jumlah	118	2 061

Sumber : Dinas Pekerjaan Umum dan Penataan Ruang Kabupaten Batang



## BAB 2



### PEMERINTAHAN

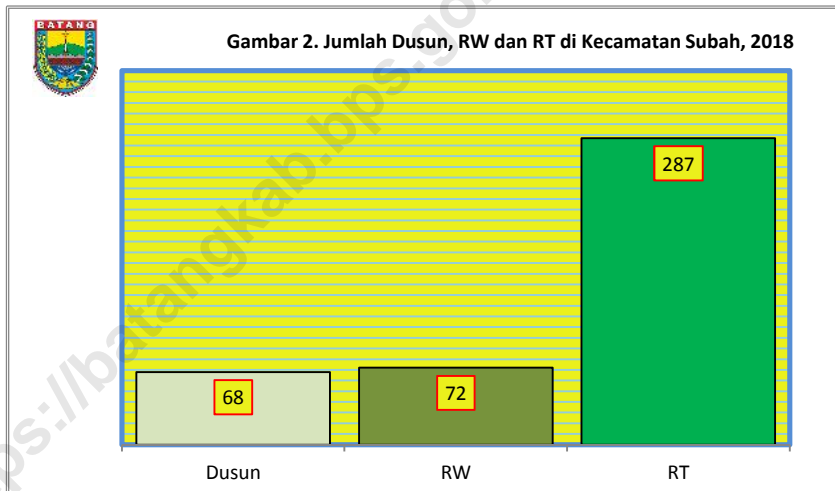
Kecamatan Dalam Angka 2019



---

## BAB II PEMERINTAHAN

Kecamatan Subah pada tahun 2018 terbagi dalam 17 desa. Wilayah tersebut terdiri dari 68 dusun, 72 Rukun Warga (RW) dan 287 Rukun Tetangga (RT). Jumlah Rukun Tetangga (RT) terbanyak dimiliki oleh Desa -- Subah yaitu sebanyak 37 RT, sedangkan yang paling sedikit dimiliki oleh Desa Keborangan dan Kumejing, yaitu masing-masing sebanyak 5 RT. Kantor Kecamatan Subah terletak di Jalan Raya Subah no 1, Desa Subah Kode pos 51262, Telepon (0285) 666205



Tabel 2.1 Klasifikasi Desa Menurut Status Pemerintahan di Kecamatan Subah,2018

Desa	Desa	Kelurahan
(1)	(2)	(3)
1. Menjangan	1	-
2. Karangtengah	1	-
3. Mangunharjo	1	-
4. Tenggulangharjo	1	-
5. Keborangan	1	-
6. Kalimanggis	1	-
7. Jatisari	1	-
8. Subah	1	-
9. Kumejing	1	-
10. Durenombo	1	-
11. Clapar	1	-
12. Sengon	1	-
13. Adinuso	1	-
14. Gondang	1	-
15. Kuripan	1	-
16. Kemiri Barat	1	-
17. Kemiri Timur	1	-
Jumlah	17	-

Sumber : Potensi Desa 2018

Tabel 2.2 Klasifikasi Desa Menurut Tingkat Perkembangan Desa  
di Kecamatan Subah, 2018

Desa	Swadaya	Swakarya	Swasembada
(1)	(2)	(3)	(4)
1. Menjangan	-	-	1
2. Karangtengah	-	-	1
3. Mangunharjo	-	1	-
4. Tenggulangharjo	-	1	-
5. Keborangan	-	1	-
6. Kalimanggis	-	-	1
7. Jatisari	-	-	1
8. Subah	-	1	-
9. Kumejing	-	1	-
10. Durenombo	-	1	-
11. Clapar	-	1	-
12. Sengon	-	-	1
13. Adinuso	-	1	-
14. Gondang	-	-	1
15. Kuripan	-	1	-
16. Kemiri Barat	-	1	-
17. Kemiri Timur	-	1	-
Jumlah	-	11	6

Sumber : Dispermades Kabupaten Batang

Tabel 2.3 Jumlah Dusun, RW dan RT di Kecamatan Subah, 2018

Desa	Dusun	RW	RT
(1)	(2)	(3)	(4)
1. Menjangan	2	3	15
2. Karangtengah	5	9	24
3. Mangunharjo	5	4	18
4. Tenggulangharjo	4	5	12
5. Keborangan	3	2	5
6. Kalimanggis	4	4	8
7. Jatisari	4	3	14
8. Subah	6	8	37
9. Kumejing	2	2	5
10. Durenombo	3	3	12
11. Clapar	4	2	13
12. Sengon	6	6	33
13. Adinuso	5	5	19
14. Gondang	4	4	30
15. Kuripan	2	2	9
16. Kemiri Barat	5	5	15
17. Kemiri Timur	4	5	18
Jumlah	68	72	287

Sumber : Dispermades Kabupaten Batang



Tabel 2.4 Jumlah Perangkat Desa Menurut Jenisnya di Kecamatan Subah, 2018

Desa	Kepala Desa	Sekretariat Desa			
		Sekretaris Desa	Kaur TU dan Umum	Kaur Keuangan	Kaur Perencanaan
(1)	(2)	(3)	(4)	(5)	(6)
1. Menjangan	1	1	1	1	1
2. Karangtengah	0	1	1	1	1
3. Mangunharjo	1	1	1	1	1
4. Tenggulangharjo	1	1	1	1	1
5. Keborangan	1	1	1	1	1
6. Kalimanggis	1	1	1	1	1
7. Jatisari	1	1	1	1	1
8. Subah	1	1	1	1	1
9. Kumejing	1	1	1	1	1
10. Durenombo	1	1	1	1	1
11. Clapar	1	1	1	1	1
12. Sengon	1	-	1	1	1
13. Adinuso	1	1	1	1	1
14. Gondang	1	1	1	1	1
15. Kuripan	1	1	1	1	1
16. Kemiri Barat	1	1	1	1	1
17. Kemiri Timur	1	1	1	1	1
Jumlah	16	16	17	17	17

Tabel 2.4 Lanjutan

Desa	Pelaksana Teknis			Pelaksana Kewilayahan
	Kasi Pemerintahan	Kasi Kesejahteraan	Kasi Pelayanan	Kepala Dusun
(1)	(6)	(7)	(8)	(9)
1. Menjangan	1	1	1	2
2. Karangtengah	1	1	1	5
3. Mangunharjo	1	1	1	4
4. Tenggulangharjo	1	1	1	2
5. Keborangan	1	1	1	2
6. Kalimanggis	1	1	1	4
7. Jatisari	1	1	1	2
8. Subah	1	1	1	2
9. Kumejing	1	1	1	2
10. Durenombo	1	1	1	4
11. Clapar	1	1	1	2
12. Sengon	1	1	1	6
13. Adinuso	1	1	1	5
14. Gondang	1	1	1	4
15. Kuripan	1	1	1	2
16. Kemiri Barat	1	1	1	5
17. Kemiri Timur	1	1	1	5
Jumlah	17	17	17	58

Sumber : Kantor Kecamatan

Tabel 2.5 Luas Tanah Bengkok Perangkat Desa Menurut Jenis Tanah di Kecamatan Subah, 2018 (Hektar)

Desa	Sawah	Kering	Jumlah
(1)	(2)	(3)	(4)
1. Menjangan	11,21	0,20	11,41
2. Karangtengah	20,70	0,20	20,90
3. Mangunharjo	13,90	0,00	13,90
4. Tenggalangharjo	16,65	1,12	17,77
5. Keborangan	10,26	-	10,26
6. Kalimanggis	17,71	1,36	19,07
7. Jatisari	11,54	-	11,54
8. Subah	13,31	-	13,31
9. Kumejing	10,40	-	10,40
10. Durenombo	11,64	0,63	12,27
11. Clapar	8,79	-	8,79
12. Sengon	-	25,52	25,52
13. Adinuso	18,22	0,03	18,25
14. Gondang	5,38	37,30	42,68
15. Kuripan	9,53	22,69	32,22
16. Kemiri Barat	0,50	26,32	26,82
17. Kemiri Timur	0,15	18,50	18,65
Jumlah	179,88	133,87	313,75

Sumber : Laporan Desa

Tabel 2.6 Luas Tanah Kas Desa Menurut Jenis Tanah  
di Kecamatan Subah, 2018 (Hektar)

Desa	Sawah	Kering	Jumlah
(1)	(2)	(3)	(4)
1. Menjangan	6,26	0,43	6,69
2. Karangtengah	0,20	0,00	0,20
3. Mangunharjo	0,00	-	-
4. Tenggulangharjo	1,02	1,13	2,14
5. Keborangan	-	-	-
6. Kalimanggis	-	-	-
7. Jatisari	0,88	-	0,88
8. Subah	1,00	-	1,00
9. Kumejing	-	-	-
10. Durenombo	4,80	1,98	6,78
11. Clapar	0,02	-	0,02
12. Sengon	-	3,67	3,67
13. Adinuso	-	-	-
14. Gondang	-	0,78	0,78
15. Kuripan	1,00	-	1,00
16. Kemiri Barat	-	1,00	1,00
17. Kemiri Timur	-	2,30	2,30
Jumlah	15,18	11,28	24,46

Sumber : Laporan Desa

Tabel 2.7 Jumlah Tempat Pemungutan Suara (TPS), Jumlah Pemilih dan Pengguna Hak Pilih pada Pemilu 2014 di Kecamatan Subah

Desa	DPD			DPR		
	TPS	Pemilih	Pengguna Hak Pilih	TPS	Pemilih	Pengguna Hak Pilih
(1)	(2)	(3)	(4)	(5)	(6)	(7)
1. Menjangan	4	1 401	1 242	4	1 401	1 242
2. Karangtengah	7	2 327	1 866	7	2 327	1 866
3. Mangunharjo	5	1 642	1 214	5	1 642	1 214
4. Tenggulangharjo	6	1 895	1 494	6	1 895	1 494
5. Keborangan	2	785	617	2	785	617
6. Kalimanggis	6	1 613	1 282	6	1 613	1 282
7. Jatisari	8	2 683	2 196	8	2 683	2 196
8. Subah	13	4264	3583	13	4264	3583
9. Kumejing	2	679	517	2	679	517
10. Durenombo	6	1841	1529	6	1841	1529
11. Clapar	5	1550	1303	5	1550	1303
12. Sengon	15	4930	4061	15	4930	4061
13. Adinuso	9	3357	2661	9	3357	2661
14. Gondang	13	4030	2999	13	4030	2999
15. Kuripan	6	1843	1191	6	1843	1191
16. Kemiri Barat	10	2609	2086	10	2609	2086
17. Kemiri Timur	10	2993	2445	10	2993	2445
Jumlah	127	40442	32286	127	40442	32286

Lanjutan Tabel 2.7

Desa	DPRD Kabupaten			DPRD Provinsi		
	TPS	Pemilih	Pengguna Hak Pilih	TPS	Pemilih	Pengguna Hak Pilih
(1)	(2)	(3)	(4)	(5)	(6)	(7)
1. Menjangan	4	1 401	1 242	4	1 401	1242
2. Karangtengah	7	2 327	1 866	7	2 327	1866
3. Mangunharjo	5	1 642	1 214	5	1 642	1214
4. Tenggulangharjo	6	1 895	1 494	6	1 895	1494
5. Keborangan	2	785	617	2	785	617
6. Kalimanggis	6	1 613	1 282	6	1613	1282
7. Jatisari	8	2 683	2 196	8	2683	2196
8. Subah	13	4 264	3 583	13	4264	3583
9. Kumejing	2	679	517	2	679	517
10. Durenombo	6	1 841	1 529	6	1841	1529
11. Clapar	5	1 550	1 303	5	1550	1303
12. Sengon	15	4 930	4 061	15	4930	4061
13. Adinuso	9	3 357	2 661	9	3357	2661
14. Gondang	13	4 030	2 999	13	4030	2999
15. Kuripan	6	1 843	1 191	6	1843	1191
16. Kemiri Barat	10	2 609	2 086	10	2609	2086
17. Kemiri Timur	10	2 993	2 445	10	2993	2445
Jumlah	127	40 442	32 286	127	40442	32286

Sumber : KPU Kabupaten Batang

Tabel 2.8 Jumlah Pemilih dan Pengguna Hak Pilih Pemilu  
Kepala Daerah Kabupaten Batang 2017 di Kecamatan Subah

Desa	Pemilih	Pengguna Hak Pilih		
		Suara Sah	Suara Tidak Sah	Jumlah
(1)	(2)	(3)	(4)	(5)
1 Adinuso	3 360	2 488	37	2 525
2 Clapar	1 607	1 273	20	1 293
3 Durenombo	1 926	1 393	27	1 420
4 Gondang	3 999	2 769	121	2 890
5 Jatisari	2 790	2 046	75	2 121
6 Kalimanggis	1 606	1 271	17	1 288
7 Karangtengah	2 381	1 776	46	1 822
8 Keborangan	795	578	31	609
9 Kemiri Barat	2 734	2 148	36	2 184
10 Kemiri Timur	3 053	2 152	159	2 311
11 Kumejing	704	538	7	545
12 Kuripan	1 844	1 207	15	1 222
13 Mangunharjo	1 658	1 131	25	1 156
14 Menjangan	1 459	1 149	30	1 179
15 Sengon	5 444	4 013	119	4 132
16 Subah	4 266	3 436	95	3 531
17 Tenggulangharjo	1 939	1 421	53	1 474
Jumlah	41 565	30 789	913	31 702

Sumber : KPU Kabupaten Batang

Tabel 2.9 Hasil Perolehan Suara Pemilu  
Kepala Daerah Kabupaten Batang 2017 di Kecamatan Subah

Desa	Pasangan Calon				Jumlah
	I	II	III	IV	
(1)	(2)	(3)	(4)	(5)	(6)
1 Adinuso	1 442	813	211	22	2 488
2 Clapar	642	127	497	7	1 273
3 Durenombo	1 098	140	145	10	1 393
4 Gondang	1 879	464	390	36	2 769
5 Jatisari	1 169	287	552	38	2 046
6 Kalimanggis	444	440	381	6	1 271
7 Karangtengah	1 150	530	85	11	1 776
8 Keborangan	422	140	14	2	578
9 Kemiri Barat	831	152	1 145	20	2 148
10 Kemiri Timur	1 159	482	475	36	2 152
11 Kumejing	352	154	27	5	538
12 Kuripan	619	502	74	12	1 207
13 Mangunharjo	842	229	43	17	1 131
14 Menjangan	775	228	141	5	1 149
15 Sengon	1 622	1 102	1 261	28	4 013
16 Subah	1 370	291	1 755	20	3 436
17 Tenggulangharjo	955	243	197	26	1 421
Jumlah	16 771	6 324	7 393	301	30 789

Pasangan Calon Bupati/Wakil Bupati :

- I H. Wihaji, S.Ag, M.Pd. dan Suyono, S.IP, M.Si.
- II dr. Lafran Pancaputranto, Sp.OG (K) dan H. Nurhaji Slamet Urip
- III AS. Burhan, S.Ag dan Acara Ariani, S.Psi
- IV Akhmad Faizin, ST dan Erna Yuniwati

Sumber : KPU Kabupaten Batang



Tabel 2.10 Jumlah Pemilih dan Pengguna Hak Pilih Pemilu  
Kepala Daerah Provinsi Jawa Tengah 2018 di Kecamatan Subah

Desa	Pemilih	Pengguna Hak Pilih		
		Suara Sah	Suara Tidak Sah	Jumlah
(1)	(2)	(3)	(4)	(5)
1 Adinuso	3 306	1 879	51	1 930
2 Clapar	1 619	1 058	43	1 101
3 Durenombo	1 896	1 218	51	1 269
4 Gondang	3 949	2 597	138	2 735
5 Jatisari	2 632	1 808	98	1 906
6 Kalimanggis	1 611	1 155	38	1 193
7 Karangtengah	2 311	1 551	70	1 621
8 Keborangan	809	531	26	557
9 Kemiri Barat	2 672	1 851	109	1 960
10 Kemiri Timur	3 014	2 152	114	2 266
11 Kumejing	692	463	31	494
12 Kuripan	1 826	890	32	922
13 Mangunharjo	1 596	906	42	948
14 Menjangan	1 400	960	42	1 002
15 Sengon	5 356	3 003	136	3 139
16 Subah	4 248	2 941	152	3 093
17 Tenggulangharjo	1 910	1 327	22	1 349
Jumlah	40 847	26 290	1 195	27 485

Sumber : KPU Kabupaten Batang

Tabel 2.11 Hasil Perolehan Suara Pemilu  
Kepala Daerah Provinsi Jawa Tengah 2018 di Kecamatan Subah

Desa	Pasangan Calon		
	I	II	Jumlah
(1)	(2)	(3)	(4)
1 Adinuso	1 258	621	1 930
2 Clapar	599	459	1 101
3 Durenombo	874	344	1 269
4 Gondang	1 513	1 084	2 735
5 Jatisari	1 298	510	1 906
6 Kalimanggis	816	339	1 193
7 Karangtengah	1 069	482	1 621
8 Keborangan	360	171	557
9 Kemiri Barat	1 278	573	1 960
10 Kemiri Timur	1 574	578	2 266
11 Kumejing	335	128	494
12 Kuripan	713	177	922
13 Mangunharjo	633	273	948
14 Menjangan	503	457	1 002
15 Sengon	1 895	1 108	3 139
16 Subah	2 054	887	3 093
17 Tenggulangharjo	1 068	259	1 349
Jumlah	17 840	8 450	27 485

Pasangan Calon Gubernur/Wakil Gubernur :  
I H. Ganjar Pranowo, S H, M IP dan H. Taj Yasin  
II H. Sudirman Said dan Hj. Ida Fauziyah

Sumber : KPU Kabupaten Batang

# BAB 3



**PENDUDUK DAN  
KETENAGAKERJAAN**

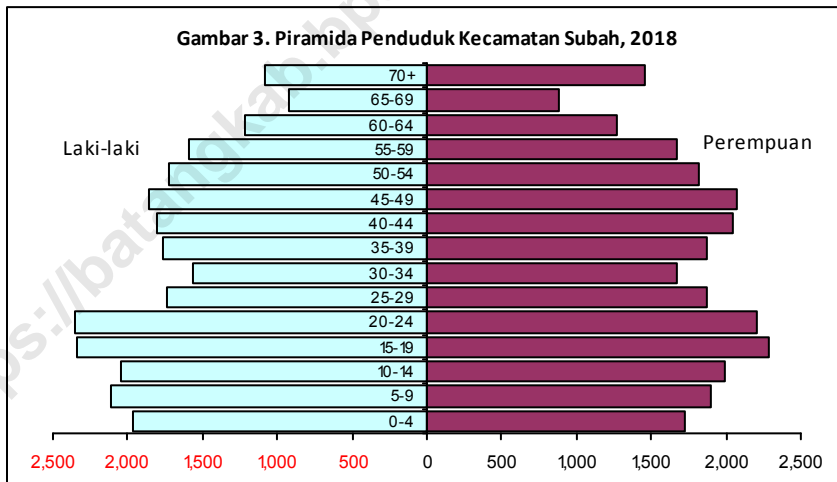
*Kecamatan Dalam Angka 2019*



### BAB III PENDUDUK

Berdasarkan hasil proyeksi penduduk, jumlah penduduk Kecamatan Subah tahun 2018 adalah sebanyak 52.802 jiwa. Dari hasil proyeksi tersebut, diperoleh rasio jenis kelamin penduduk Kecamatan Subah dibawah 100 yaitu sebesar 97,48. Hal ini menggambarkan bahwa jumlah penduduk perempuan lebih banyak daripada jumlah penduduk laki-laki.

Sejalan dengan kenaikan jumlah penduduk maka kepadatan penduduk dalam kurun waktu dua tahun terakhir (2017–2018) cenderung mengalami kenaikan, pada tahun 2017 tercatat sebesar 621 jiwa/km<sup>2</sup>, dan pada tahun 2018 tercatat sebesar 632 jiwa/km<sup>2</sup>. Jumlah penduduk yang terus bertambah setiap tahun tidak diimbangi dengan pemerataan penyebaran penduduk di tiap desa. Wilayah terpadat tercatat di Desa Subah sebanyak 2.067 jiwa/km<sup>2</sup> dan terjarang penduduknya adalah Desa Gondang yaitu 274 jiwa/km<sup>2</sup>.



Tabel 3.1 Jumlah Penduduk Menurut Jenis Kelamin dan Sex Rasio di Kecamatan Subah, 2018

Desa	Penduduk (jiwa)			Sex Rasio	
	Laki-laki	Perempuan	Jumlah		
	(1)	(2)	(3)		(4)
1 Menjangan	943	1 040	1 983	90,67	
2 Karangtengah	1 420	1 499	2 919	94,73	
3 Mangunharjo	982	1 135	2 117	86,52	
4 Tenggulangharjo	1 246	1 273	2 519	97,88	
5 Keborangan	467	506	973	92,29	
6 Kalimanggis	961	993	1 954	96,78	
7 Jatisari	1 562	1 643	3 205	95,07	
8 Subah	2 837	2 892	5 729	98,10	
9 Kumejing	430	476	906	90,34	
10 Durenombo	1 284	1 203	2 487	106,73	
11 Clapar	1 043	1 013	2 056	102,96	
12 Sengon	3 902	3 656	7 558	106,73	
13 Adinuso	2 147	2 149	4 296	99,91	
14 Gondang	2 149	2 423	4 572	88,69	
15 Kuripan	1 069	1 123	2 192	95,19	
16 Kemiri Barat	1 601	1 630	3 231	98,22	
17 Kemiri Timur	2 021	2 084	4 105	96,98	
Jumlah	2018	26 064	26 738	52 802	97,48
	2017	25 830	26 489	52 319	97,51

Sumber : Proyeksi Penduduk Hasil SP2010

Tabel 3.2 Jumlah Penduduk Menurut Kelompok Umur dan Jenis Kelamin di Kecamatan Subah, 2018

Kelompok Umur	Laki-laki	Perempuan	Jumlah	
(1)	(2)	(3)	(4)	
0-9	4 067	3 620	7 687	
10-14	2 043	1 996	4 039	
15 - 19	2 337	2 289	4 626	
20 - 24	2 348	2 210	4 558	
25 - 29	1 733	1 865	3 598	
30 - 34	1 563	1668	3 231	
35 - 39	1 766	1 878	3 644	
40 - 44	1 808	2 048	3 856	
45 - 49	1 856	2 069	3 925	
50 - 54	1 718	1 819	3 537	
55 +	4 825	5 276	10 101	
Jumlah	2018	26 064	26 738	52 802
	2017	25 830	26 489	52 319

Sumber : Proyeksi Penduduk Hasil SP2010

Tabel 3.3 Jumlah Penduduk Menurut Kelompok Umur dan Desa di Kecamatan Subah, 2018

Desa	Kelompok Umur				
	0 - 9	10 - 14	15 - 19	20 - 24	
(1)	(2)	(3)	(4)	(5)	
1 Menjangan	209	114	140	121	
2 Karangtengah	330	221	194	211	
3 Mangunharjo	296	162	171	174	
4 Tenggulangharjo	366	142	182	217	
5 Keborangan	151	64	66	70	
6 Kalimanggis	272	137	177	148	
7 Jatisari	460	236	298	263	
8 Subah	794	441	563	514	
9 Kumejing	141	63	82	97	
10 Durenombo	479	184	217	277	
11 Clapar	378	199	200	199	
12 Sengon	1 286	727	792	716	
13 Adinuso	640	336	412	423	
14 Gondang	583	288	338	360	
15 Kuripan	366	176	177	208	
16 Kemiri Barat	412	242	272	247	
17 Kemiri Timur	524	307	345	313	
Jumlah	2018	7 687	4 039	4 626	4 558
	2017	7 733	4 028	4 656	4 497

Sumber : Proyeksi Penduduk Hasil SP2010



Lanjutan Tabel 3.3

Desa	Kelompok Umur				
	25 - 29	30 - 34	35 - 39	40 - 44	
(1)	(6)	(7)	(8)	(9)	
1 Menjangan	103	133	114	138	
2 Karangtengah	168	177	291	228	
3 Mangunharjo	132	129	155	147	
4 Tenggulangharjo	198	163	163	207	
5 Keborangan	57	65	59	93	
6 Kalimanggis	146	129	152	143	
7 Jatisari	233	215	249	236	
8 Subah	441	338	382	468	
9 Kumejing	66	54	70	71	
10 Durenombo	197	159	173	162	
11 Clapar	128	143	130	126	
12 Sengon	481	420	460	447	
13 Adinuso	294	267	314	308	
14 Gondang	288	276	316	335	
15 Kuripan	148	132	122	163	
16 Kemiri Barat	229	190	217	257	
17 Kemiri Timur	289	241	277	327	
Jumlah	2018	3 598	3 231	3 644	3 856
	2017	3 535	3 263	3 664	3 837

Sumber : Proyeksi Penduduk Hasil SP2010

Lanjutan Tabel 3.3

Desa	Kelompok Umur			Jumlah	
	45 - 49	50 - 54	55 +		
(1)	(10)	(11)	(12)		
1 Menjangan	197	172	542	1 983	
2 Karangtengah	233	267	599	2 919	
3 Mangunharjo	127	154	470	2 117	
4 Tenggulangharjo	195	196	490	2 519	
5 Keborangan	69	50	229	973	
6 Kalimanggis	149	115	386	1 954	
7 Jatisari	247	196	572	3 205	
8 Subah	429	322	1 037	5 729	
9 Kumejing	65	44	153	906	
10 Durenombo	187	131	321	2 487	
11 Clapar	119	138	296	2 056	
12 Sengon	511	464	1 254	7 558	
13 Adinuso	299	269	734	4 296	
14 Gondang	414	369	1 005	4 572	
15 Kuripan	113	125	462	2 192	
16 Kemiri Barat	251	231	683	3 231	
17 Kemiri Timur	320	294	868	4 105	
Jumlah	2018	3 925	3 537	10 101	52 802
	2017	3 910	3 485	9 711	52 319

Sumber : Proyeksi Penduduk Hasil SP2010

Tabel 3.4 Jumlah Penduduk Menurut Status Kewarganegaraan  
di Kecamatan Subah, 2018

Desa	Status Kewarganegaraan (jiwa)			
	WNI	WNA	Jumlah	
(1)	(2)	(3)	(5)	
1 Menjangan	1 983	-	1 983	
2 Karangtengah	2 919	-	2 919	
3 Mangunharjo	2 117	-	2 117	
4 Tenggulangharjo	2 519	-	2 519	
5 Keborangan	973	-	973	
6 Kalimanggis	1 954	-	1 954	
7 Jatisari	3 205	-	3 205	
8 Subah	5 729	-	5 729	
9 Kumejing	906	-	906	
10 Durenombo	2 487	-	2 487	
11 Clapar	2 056	-	2 056	
12 Sengon	7 558	-	7 558	
13 Adinuso	4 296	-	4 296	
14 Gondang	4 572	-	4 572	
15 Kuripan	2 192	-	2 192	
16 Kemiri Barat	3 231	-	3 231	
17 Kemiri Timur	4 105	-	4 105	
Jumlah	2018	52 802	-	52 802
	2017	52 319	-	52 319

Sumber : Proyeksi Penduduk Hasil SP2010

Tabel 3.5 Kepadatan Penduduk per Hektar dan Kilometer Persegi di Kecamatan Subah, 2018

Desa	Luas Desa		Jumlah Penduduk	Kepadatan Penduduk		
	Hektar	Km <sup>2</sup>		per Ha	per Km <sup>2</sup>	
(1)	(2)	(3)	(4)	(5)	(6)	
1 Menjangan	480,79	4,81	1 983	4,12	412	
2 Karangtengah	299,67	3,00	2 919	9,74	974	
3 Mangunharjo	180,40	1,80	2 117	11,74	1 174	
4 Tenggulangharjo	173,89	1,74	2 519	14,49	1 449	
5 Keborangan	65,46	0,65	973	14,86	1 486	
6 Kalimanggis	392,09	3,92	1 954	4,98	498	
7 Jatisari	407,53	4,08	3 205	7,86	786	
8 Subah	277,12	2,77	5 729	20,67	2 067	
9 Kumejing	159,48	1,59	906	6,58	568	
10 Durenombo	648,82	6,49	2 487	3,83	383	
11 Clapar	229,39	2,29	2 056	8,96	896	
12 Sengon	787,52	7,88	7 558	9,60	960	
13 Adinuso	574,98	5,75	4 296	7,47	747	
14 Gondang	1671,11	16,71	4 572	2,74	274	
15 Kuripan	440,70	4,41	2 192	4,97	497	
16 Kemiri Barat	1047,30	10,47	3 231	3,09	309	
17 Kemiri Timur	515,92	5,16	4 105	7,96	796	
Jumlah	2018	8 352,17	83,52	52 802	6,32	632
	2017	8 352,17	83,52	52 319	6	621

Sumber : Proyeksi Penduduk Hasil SP2010

## BAB 4



**SOSIAL**

Kecamatan Dalam Angka 2019



---

## **BAB IV SOSIAL**

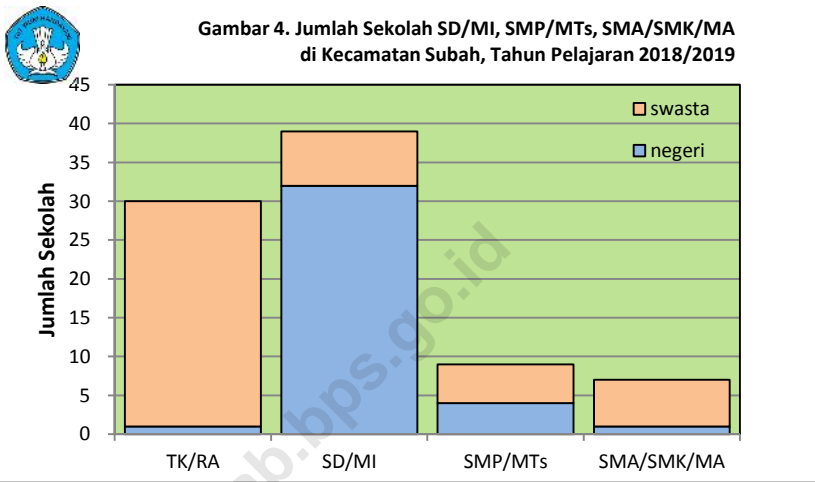
Peningkatan pendidikan merupakan faktor terpenting dalam pembangunan di Indonesia. Baik dilihat dari sudut pandang penduduk sebagai obyek pembangunan maupun sebagai subyek pembangunan. Keberhasilan pembangunan di suatu daerah dapat ditengarai salah satunya dengan tingginya tingkat pendidikan penduduknya. Tentunya hal ini tidak lepas dari sarana pendidikan yang tersedia di daerah tersebut.

Dibawah naungan Dinas Pendidikan dan Kebudayaan, jumlah sekolah SD sebanyak 32, dengan jumlah guru 248 orang dan murid 3.684 ; sekolah SMP sebanyak 6, dengan jumlah guru 102 orang dan murid 1.476 ; sekolah SMA sebanyak 2, dengan jumlah guru 76 orang dan murid 1.038; dan sekolah SMK sebanyak 3, dengan jumlah guru 46 orang dan murid 672.

Sedangkan dibawah naungan Kementerian Agama, jumlah sekolah MI sebanyak 7, dengan jumlah guru 70 orang dan murid 1.194 ; sekolah MTs sebanyak 3, dengan jumlah guru 70 orang dan murid 1.229 ; sekolah MA sebanyak 2, dengan jumlah guru 34 orang dan murid 441.

Masih berkaitan dengan penduduk sebagai subyek dan obyek pembangunan, kesehatan merupakan salah satu faktor yang perlu diperhatikan oleh semua pihak, baik masyarakat umum maupun pemerintah. Peran pemerintah dalam masalah pembangunan kesehatan masyarakat disini salah satunya adalah sebagai penyedia fasilitas kesehatan beserta tenaga kesehatannya. Ketersediaan dan kemudahan memperoleh fasilitas kesehatan berdampak pada semakin mudahnya masyarakat mendapatkan pelayanan medis secara lebih baik.

Sarana kesehatan yang ada antara lain puskesmas perawatan 1 unit, puskesmas non perawatan 1 unit. Sedangkan tenaga kesehatan yang ada antara lain, dokter umum 3 orang, dokter gigi 1 orang, perawat 17 orang, bidan 27 orang .





Tabel 4.1 Banyaknya Sekolah Taman Kanak-kanak dan Raudhatul Athfal di Kecamatan Subah Tahun Pelajaran 2018/2019

Desa	TK		RA	
	Negeri	Swasta	Negeri	Swasta
(1)	(2)	(3)	(4)	(5)
1 Menjangan	-	1	-	-
2 Karangtengah	-	1	-	-
3 Mangunharjo	-	1	-	-
4 Tenggulangharjo	-	1	-	-
5 Keborangan	-	1	-	-
6 Kalimanggis	-	1	-	-
7 Jatisari	-	2	-	-
8 Subah	1	1	-	1
9 Kumejing	-	1	-	-
10 Durenombo	-	2	-	1
11 Clapar	-	1	-	1
12 Sengon	-	3	-	1
13 Adinuso	-	2	-	1
14 Gondang	-	2	-	-
15 Kuripan	-	1	-	-
16 Kemiri Barat	-	1	-	-
17 Kemiri Timur	-	2	-	-
Jumlah	1	24	-	5

Sumber : Dinas Pendidikan dan Kebudayaan Kabupaten Batang

Tabel 4.2 Banyaknya Sekolah Dasar dan Madrasah Ibtidaiyah di Kecamatan Subah Tahun Pelajaran 2018/2019

Desa	SD		MI	
	Negeri	Swasta	Negeri	Swasta
(1)	(2)	(3)	(4)	(5)
1 Menjangan	1	-	-	-
2 Karangtengah	1	-	-	-
3 Mangunharjo	2	-	-	-
4 Tenggulangharjo	1	-	-	-
5 Keborangan	1	-	-	-
6 Kalimanggis	1	-	-	-
7 Jatisari	3	-	-	-
8 Subah	3	-	-	1
9 Kumejing	1	-	-	-
10 Durenombo	2	-	-	1
11 Clapar	1	-	-	1
12 Sengon	3	-	-	2
13 Adinuso	2	-	-	1
14 Gondang	4	-	-	-
15 Kuripan	2	-	-	-
16 Kemiri Barat	2	-	-	-
17 Kemiri Timur	2	-	-	1
Jumlah	32	-	-	7

Sumber : Dinas Pendidikan dan Kebudayaan Kabupaten Batang

Tabel 4.3 Banyaknya Sekolah Menengah Pertama dan Madrasah Tsanawiyah di Kecamatan Subah Tahun Pelajaran 2018/2019

Desa	SMP		MTs	
	Negeri	Swasta	Negeri	Swasta
(1)	(2)	(3)	(4)	(5)
1 Menjangan	-	-	-	-
2 Karangtengah	1	-	-	-
3 Mangunharjo	-	-	-	-
4 Tenggulangharjo	-	-	-	-
5 Keborangan	-	-	-	-
6 Kalimanggis	1	-	-	-
7 Jatisari	1	-	-	-
8 Subah	-	1	-	-
9 Kumejing	-	-	-	-
10 Durenombo	-	-	-	-
11 Clapar	-	1	-	-
12 Sengon	-	-	1	1
13 Adinuso	-	-	-	-
14 Gondang	-	-	-	-
15 Kuripan	-	-	-	-
16 Kemiri Barat	-	1	-	1
17 Kemiri Timur	-	-	-	-
Jumlah	3	3	1	2

Sumber : Dinas Pendidikan dan Kebudayaan Kabupaten Batang

Tabel 4.4 Banyaknya Sekolah Menengah Atas, Kejuruan dan Madrasah Aliyah di Kecamatan Subah Tahun Pelajaran 2018/2019

Desa	SMA		SMK		MA	
	Negeri	Swasta	Negeri	Swasta	Negeri	Swasta
(1)	(2)	(3)	(4)	(5)	(6)	(7)
1 Menjangan	-	-	-	-	-	-
2 Karangtengah	-	-	-	-	-	-
3 Mangunharjo	-	-	-	-	-	-
4 Tenggulangharjo	-	-	-	-	-	-
5 Keborangan	-	-	-	-	-	-
6 Kalimanggis	-	-	-	1	-	-
7 Jatisari	1	-	-	-	-	-
8 Subah	-	-	-	1	-	1
9 Kumejing	-	-	-	-	-	-
10 Durenombo	-	-	-	-	-	-
11 Clapar	-	1	-	-	-	-
12 Sengon	-	-	-	-	-	-
13 Adinuso	-	-	-	-	-	-
14 Gondang	-	-	-	-	-	-
15 Kuripan	-	-	-	-	-	-
16 Kemiri Barat	-	-	-	1	-	1
17 Kemiri Timur	-	-	-	-	-	-
Jumlah	1	1	-	3	-	2

Sumber : Dinas Pendidikan dan Kebudayaan Kabupaten Batang

Tabel 4.5 Banyaknya Murid Taman Kanak-kanak dan Raudhatul Athfal di Kecamatan Subah Tahun Pelajaran 2018/2019

Desa	TK		RA	
	Negeri	Swasta	Negeri	Swasta
(1)	(2)	(3)	(4)	(5)
1 Menjangan	-	37	-	-
2 Karangtengah	-	60	-	-
3 Mangunharjo	-	23	-	-
4 Tenggulangharjo	-	58	-	-
5 Keborangan	-	32	-	-
6 Kalimanggis	-	36	-	-
7 Jatisari	-	73	-	-
8 Subah	86	31	-	119
9 Kumejing	-	31	-	-
10 Durenombo	-	43	-	40
11 Clapar	-	33	-	29
12 Sengon	-	127	-	118
13 Adinuso	-	88	-	40
14 Gondang	-	102	-	-
15 Kuripan	-	42	-	-
16 Kemiri Barat	-	125	-	-
17 Kemiri Timur	-	65	-	-
Jumlah	86	1 006	-	346

Sumber : Dinas Pendidikan dan Kebudayaan Kabupaten Batang

Tabel 4.6 Banyaknya Murid Sekolah Dasar dan Madrasah Ibtidaiyah di Kecamatan Subah Tahun Pelajaran 2018/2019

Desa	SD		MI	
	Negeri	Swasta	Negeri	Swasta
(1)	(2)	(3)	(4)	(5)
1 Menjangan	141	-	-	-
2 Karangtengah	193	-	-	-
3 Mangunharjo	157	-	-	-
4 Tenggulangharjo	195	-	-	-
5 Keborangan	84	-	-	-
6 Kalimanggis	152	-	-	-
7 Jatisari	247	-	-	-
8 Subah	369	-	-	352
9 Kumejing	86	-	-	-
10 Durenombo	132	-	-	109
11 Clapar	59	-	-	127
12 Sengon	436	-	-	371
13 Adinuso	270	-	-	170
14 Gondang	350	-	-	-
15 Kuripan	226	-	-	-
16 Kemiri Barat	287	-	-	-
17 Kemiri Timur	300	-	-	65
Jumlah	3 684	-	-	1 194

Sumber : Dinas Pendidikan dan Kebudayaan Kabupaten Batang

Tabel 4.7 Banyaknya Murid Sekolah Menengah Pertama dan Madrasah Tsanawiyah di Kecamatan Subah Tahun Pelajaran 2018/2019

Desa	SMP		MTs	
	Negeri	Swasta	Negeri	Swasta
(1)	(2)	(3)	(4)	(5)
1 Menjangan	-	-	-	-
2 Karangtengah	130	-	-	-
3 Mangunharjo	-	-	-	-
4 Tenggulangharjo	-	-	-	-
5 Keborangan	-	-	-	-
6 Kalimanggis	411	-	-	-
7 Jatisari	591	-	-	-
8 Subah	-	64	-	-
9 Kumejing	-	-	-	-
10 Durenombo	-	-	-	-
11 Clapar	-	248	-	-
12 Sengon	-	-	593	66
13 Adinuso	-	-	-	-
14 Gondang	-	-	-	-
15 Kuripan	-	-	-	-
16 Kemiri Barat	-	32	-	570
17 Kemiri Timur	-	-	-	-
Jumlah	1 132	344	593	636

Sumber : Dinas Pendidikan dan Kebudayaan Kabupaten Batang

Tabel 4.8 Banyaknya Murid Sekolah Menengah Atas, Kejuruan dan Madrasah Aliyah di Kecamatan Subah Tahun Pelajaran 2018/2019

Desa	SMA		SMK		MA	
	Negeri	Swasta	Negeri	Swasta	Negeri	Swasta
(1)	(2)	(3)	(4)	(5)	(6)	(7)
1 Menjangan	-	-	-	-	-	-
2 Karangtengah	-	-	-	-	-	-
3 Mangunharjo	-	-	-	-	-	-
4 Tenggulangharjo	-	-	-	-	-	-
5 Keborangan	-	-	-	-	-	-
6 Kalimanggis	-	-	-	199	-	-
7 Jatisari	856	-	-	-	-	-
8 Subah	-	-	-	85	-	154
9 Kumejing	-	-	-	-	-	-
10 Durenombo	-	-	-	-	-	-
11 Clapar	-	182	-	-	-	-
12 Sengon	-	-	-	-	-	-
13 Adinuso	-	-	-	-	-	-
14 Gondang	-	-	-	-	-	-
15 Kuripan	-	-	-	-	-	-
16 Kemiri Barat	-	-	-	388	-	226
17 Kemiri Timur	-	-	-	-	-	-
Jumlah	856	182	-	672	-	441

Sumber : Dinas Pendidikan dan Kebudayaan Kabupaten Batang



Tabel 4.9 Banyaknya Guru Taman Kanak-kanak dan Raudhatul Athfal di Kecamatan Subah Tahun Pelajaran 2018/2019

Desa	TK		RA	
	PNS	Non PNS	PNS	Non PNS
(1)	(2)	(3)	(4)	(5)
1 Menjangan	-	4	-	-
2 Karangtengah	-	4	-	-
3 Mangunharjo	-	1	-	-
4 Tenggulangharjo	-	2	-	-
5 Keborangan	-	2	-	-
6 Kalimanggis	-	2	-	-
7 Jatisari	2	3	-	-
8 Subah	4	5	-	5
9 Kumejing	-	3	-	-
10 Durenombo	-	3	-	3
11 Clapar	-	2	-	2
12 Sengon	-	8	-	4
13 Adinuso	1	3	-	3
14 Gondang	-	5	-	-
15 Kuripan	-	2	-	-
16 Kemiri Barat	-	7	-	-
17 Kemiri Timur	-	3	-	-
Jumlah	7	59	-	17

Sumber : Dinas Pendidikan dan Kebudayaan Kabupaten Batang

Tabel 4.10 Banyaknya Guru Sekolah Dasar dan Madrasah Ibtidaiyah di Kecamatan Subah Tahun Pelajaran 2018/2019

Desa	SD		MI	
	PNS	Non PNS	PNS	Non PNS
(1)	(2)	(3)	(4)	(5)
1 Menjangan	4	4	-	-
2 Karangtengah	5	6	-	-
3 Mangunharjo	5	9	-	-
4 Tenggulangharjo	5	4	-	-
5 Keborangan	4	4	-	-
6 Kalimanggis	5	3	-	-
7 Jatisari	9	14	-	-
8 Subah	14	10	5	13
9 Kumejing	3	4	-	-
10 Durenombo	4	9	1	5
11 Clapar	3	5	1	6
12 Sengon	11	15	3	19
13 Adinuso	8	8	2	9
14 Gondang	11	18	-	-
15 Kuripan	5	9	-	-
16 Kemiri Barat	6	9	-	-
17 Kemiri Timur	7	8	-	6
Jumlah	109	139	12	58

Sumber : Dinas Pendidikan dan Kebudayaan Kabupaten Batang

Tabel 4.11 Banyaknya Guru Sekolah Menengah Pertama dan Madrasah Tsanawiyah di Kecamatan Subah Tahun Pelajaran 2018/2019

Desa	SMP		MTs	
	PNS	Non PNS	PNS	Non PNS
(1)	(2)	(3)	(4)	(5)
1 Menjangan	-	-	-	-
2 Karangtengah	7	4	-	-
3 Mangunharjo	-	-	-	-
4 Tenggulangharjo	-	-	-	-
5 Keborangan	-	-	-	-
6 Kalimanggis	22	4	-	-
7 Jatisari	29	2	-	-
8 Subah	-	10	-	-
9 Kumejing	-	-	-	-
10 Durenombo	-	-	-	-
11 Clapar	-	16	-	-
12 Sengon	-	-	31	16
13 Adinuso	-	-	-	-
14 Gondang	-	-	-	-
15 Kuripan	-	-	-	-
16 Kemiri Barat	-	8	5	18
17 Kemiri Timur	-	-	-	-
Jumlah	58	44	36	34

Sumber : Dinas Pendidikan dan Kebudayaan Kabupaten Batang

Tabel 4.12 Banyaknya Guru Sekolah Menengah Atas, Kejuruan dan Madrasah Aliyah di Kecamatan Subah Tahun Pelajaran 2018/2019

Desa	SMA		SMK		MA	
	PNS	Non PNS	PNS	Non PNS	PNS	Non PNS
(1)	(2)	(3)	(4)	(5)	(6)	(7)
1 Menjangan	-	-	-	-	-	-
2 Karangtengah	-	-	-	-	-	-
3 Mangunharjo	-	-	-	-	-	-
4 Tenggulangharjo	-	-	-	-	-	-
5 Keborangan	-	-	-	-	-	-
6 Kalimanggis	-	-	-	15	-	-
7 Jatisari	47	11	-	-	-	-
8 Subah	-	-	-	11	1	18
9 Kumejing	-	-	-	-	-	-
10 Durenombo	-	-	-	-	-	-
11 Clapar	-	18	-	-	-	-
12 Sengon	-	-	-	-	-	-
13 Adinuso	-	-	-	-	-	-
14 Gondang	-	-	-	-	-	-
15 Kuripan	-	-	-	-	-	-
16 Kemiri Barat	-	-	-	20	2	13
17 Kemiri Timur	-	-	-	-	-	-
Jumlah	47	29	-	46	3	31

Sumber : Dinas Pendidikan dan Kebudayaan Kabupaten Batang

Tabel 4.13 Jumlah Penduduk Menurut Agama di Kecamatan Subah, 2018

Desa	Islam	Kristen/ Protestan	Katolik	Hindu	Budha	Jumlah
(1)	(2)	(3)	(4)	(5)	(6)	(7)
1 Menjangan	1 983	-	-	-	-	1 983
2 Karangtengah	2 919	-	-	-	-	2 919
3 Mangunharjo	2 117	-	-	-	-	2 117
4 Tenggulangharjo	2 519	-	-	-	-	2 519
5 Keborangan	973	-	-	-	-	973
6 Kalimanggis	1 942	12	-	-	-	1 954
7 Jatisari	3 137	60	8	-	-	3 205
8 Subah	5 550	89	90	-	-	5 729
9 Kumejing	906	-	-	-	-	906
10 Durenombo	2 487	-	-	-	-	2 487
11 Clapar	2 056	-	-	-	-	2 056
12 Sengon	7 558	-	-	-	-	7 558
13 Adinuso	4 296	-	-	-	-	4 296
14 Gondang	4 572	-	-	-	-	4 572
15 Kuripan	2 063	65	65	-	-	2 192
16 Kemiri Barat	3 231	-	-	-	-	3 231
17 Kemiri Timur	4 105	-	-	-	-	4 105
Jumlah	2018	52 414	225	162	-	52 802
	2017	51 935	223	161	-	52 319

Sumber : Proyeksi Penduduk Hasil SP2010

Tabel 4.14 Jumlah Tempat Ibadah di Kecamatan Subah, 2018

	Desa	Masjid	Mushola	Gereja	Pura	Vihara	Jumlah
	(1)	(2)	(3)	(4)	(5)	(6)	(7)
1	Menjangan	2	7	-	-	-	9
2	Karangtengah	4	15	-	-	-	19
3	Mangunharjo	3	12	-	-	-	15
4	Tenggulangharjo	2	10	-	-	-	12
5	Keborangan	1	3	-	-	-	4
6	Kalimanggis	2	6	-	-	-	8
7	Jatisari	3	15	3	-	-	21
8	Subah	3	23	2	-	-	28
9	Kumejing	1	5	-	-	-	6
10	Durenombo	3	11	-	-	-	14
11	Clapar	3	11	-	-	-	14
12	Sengon	4	23	-	-	-	27
13	Adinuso	4	12	-	-	-	16
14	Gondang	5	23	1	-	-	29
15	Kuripan	2	9	1	-	-	12
16	Kemiri Barat	4	13	-	-	-	17
17	Kemiri Timur	4	17	-	-	-	21
	Jumlah	50	215	7	-	-	272

Sumber : KUA Kecamatan Subah

Tabel 4.15 Banyaknya Nikah Menurut Bulan dan Lokasi Nikah di Kecamatan Subah, 2018

Bulan	Lokasi Nikah		Jumlah
	Kantor	Diluar Kantor	
(1)	(2)	(3)	(4)
1 Januari	3	25	28
2 Pebruari	6	13	19
3 Maret	10	23	33
4 April	14	34	48
5 Mei	3	15	18
6 Juni	2	20	22
7 Juli	8	28	36
8 Agustus	12	64	76
9 September	7	15	22
10 Oktober	3	19	22
11 Nopember	2	17	19
12 Desember	11	67	78
Jumlah	421	761	421

Sumber : KUA Kecamatan Subah

Tabel 4.16 Banyaknya Nikah Menurut Desa dan Lokasi Nikah di Kecamatan Subah, 2018

Desa	Lokasi Nikah		Jumlah
	Kantor	Diluar Kantor	
(1)	(2)	(3)	(4)
1 Menjangan	6	30	36
2 Karangtengah	4	18	22
3 Mangunharjo	3	16	19
4 Tenggulangharjo	3	17	20
5 Keborangan	2	9	11
6 Kalimanggis	1	14	15
7 Jatisari	4	11	15
8 Subah	10	33	43
9 Kumejing	3	4	7
10 Durenombo	3	20	23
11 Clapar	5	14	19
12 Sengon	6	44	50
13 Adinuso	12	26	38
14 Gondang	4	28	32
15 Kuripan	6	20	26
16 Kemiri Barat	3	17	20
17 Kemiri Timur	6	19	25
Jumlah	81	340	421

Sumber : KUA Kecamatan Subah



Tabel 4.17 Jumlah Jemaah Haji Menurut Jenis Kelamin  
di Kecamatan Subah, 2018

Desa	Laki-laki	Perempuan	Jumlah
(1)	(2)	(3)	(4)
1 Menjangan	-	-	-
2 Karangtengah	1	1	2
3 Mangunharjo	-	-	-
4 Tenggulangharjo	-	-	-
5 Keborangan	-	-	-
6 Kalimanggis	1	2	3
7 Jatisari	1	-	1
8 Subah	4	3	7
9 Kumejing	1	1	2
10 Durenombo	2	2	4
11 Clapar	-	-	-
12 Sengon	-	1	1
13 Adinuso	-	2	2
14 Gondang	1	4	5
15 Kuripan	-	-	-
16 Kemiri Barat	1	1	2
17 Kemiri Timur	1	-	1
Jumlah	13	17	30

Sumber : KUA Kecamatan Subah

Tabel 4.18 Jumlah Jemaah Haji Menurut Jenis Pekerjaan di Kecamatan Subah, 2018

	Desa	PNS	TNI/ Polri	Pedagang	Petani
	(1)	(2)	(3)	(4)	(5)
1	Sendang	-	-	-	-
2	Gondo	2	-	-	-
3	Banteng	-	-	-	-
4	Wanar	-	-	-	-
5	Sumurbanger	-	-	-	-
6	Sidalang	3	-	-	-
7	Margosono	-	-	-	-
8	Plosowangi	3	-	-	1
9	Boja	1	-	-	-
10	Tersono	1	-	-	2
11	Pujut	-	-	-	-
12	Tanjungsari	-	-	-	-
13	Kranggan	1	-	-	-
14	Kebumen	2	-	-	-
15	Tegalombo	-	-	-	-
16	Satriyan	1	-	-	-
17	Rejosari Barat	-	-	-	1
18	Rejosari Timur	-	-	-	-
19	Harjowinangun Barat	2	-	-	-
20	Harjowinangun Timur	-	-	-	-
	Jumlah	14	-	-	4

Lanjutan Tabel 4.18

Desa	Swasta	Industri RT	Lainnya	Jumlah
(1)	(6)	(7)	(8)	(9)
1 Sendang	-	-	-	-
2 Gondo	-	-	-	2
3 Banteng	-	-	-	-
4 Wanar	-	-	-	-
5 Sumurbanger	-	-	-	-
6 Sidalang	-	-	-	3
7 Margosono	1	-	-	1
8 Plosowangi	3	-	-	7
9 Boja	1	-	-	2
10 Tersono	1	-	-	4
11 Pujut	1	-	-	1
12 Tanjungsari	-	-	-	-
13 Kranggan	1	-	-	2
14 Kebumen	3	-	-	5
15 Tegalombo	-	-	-	-
16 Satriyan	1	-	-	2
17 Rejosari Barat	-	-	-	1
18 Rejosari Timur	-	-	-	-
19 Harjowinangun Barat	-	-	-	2
20 Harjowinangun Timur	-	-	-	-
Jumlah	12	-	-	30

Sumber: KUA Kecamatan Subah

Tabel 4.19 Jumlah Jemaah Haji Menurut Tingkat Pendidikan di Kecamatan Subah, 2018

Desa	SD	SLTP	SLTA
(1)	(2)	(3)	(4)
1 Sendang	-	-	-
2 Gondo	-	-	-
3 Banteng	-	-	-
4 Wanar	-	-	-
5 Sumurbanger	-	-	-
6 Sidalang	-	-	-
7 Margosono	-	-	1
8 Plosowangi	-	1	-
9 Boja	-	1	-
10 Tersono	1	1	-
11 Pujut	-	1	-
12 Tanjungsari	-	-	-
13 Kranggan	-	-	1
14 Kebumen	-	1	2
15 Tegalombo	-	-	-
16 Satriyan	-	-	1
17 Rejosari Barat	-	1	-
18 Rejosari Timur	-	-	-
19 Harjowinangun Barat	-	-	-
20 Harjowinangun Timur	-	-	-
Jumlah	1	6	5

Lanjutan Tabel 4.19

	Desa	Diploma	S1-S3	Jumlah
	(1)	(6)	(7)	(9)
1	Sendang	-	-	-
2	Gondo	2	-	2
3	Banteng	-	-	-
4	Wanar	-	-	-
5	Sumurbanger	-	-	-
6	Sidalang	3	-	3
7	Margosono	-	-	1
8	Plosowangi	6	-	7
9	Boja	1	-	2
10	Tersono	2	-	4
11	Pujut	-	-	1
12	Tanjungsari	-	-	-
13	Kranggan	1	-	2
14	Kebumen	2	-	5
15	Tegalombo	-	-	-
16	Satriyan	1	-	2
17	Rejosari Barat	-	-	1
18	Rejosari Timur	-	-	-
19	Harjowinangun Barat	2	-	2
20	Harjowinangun Timur	-	-	-
	Jumlah	18	-	30

Sumber: KUA Kecamatan Subah

Tabel 4.20 Banyaknya Posyandu Menurut Strata di Kecamatan Subah, 2018

	Desa	Pratama	Madya	Purnama	Mandiri	Jumlah
	(1)	(2)	(3)	(4)	(5)	(6)
1	Menjangan	-	-	2	1	3
2	Karantengah	-	-	-	5	5
3	Mangunharjo	-	1	3	-	4
4	Tenggulangharjo	-	-	-	5	5
5	Keborangan	-	-	2	-	2
6	Kalimanggis	-	-	1	3	4
7	Jatisari	-	1	3	1	5
8	Subah	-	-	-	8	8
9	Kumejing	-	2	-	-	2
10	Durenombo	-	1	2	-	3
11	Clapar	-	-	4	-	4
12	Sengon	-	-	6	-	6
13	Adinuso	-	-	5	-	5
14	Gondang	-	1	3	-	4
15	Kuripan	-	-	1	1	2
16	Kemiri Barat	-	-	2	3	5
17	Kemiri Timur	-	-	-	5	5
	Jumlah	-	6	34	32	72

Sumber : Puskesmas Kecamatan Banyuputih

Tabel 4.21 Banyaknya Upaya Kesehatan Bersumberdaya Masyarakat (UKBM)  
di Kecamatan Subah, 2018

Desa	Poskesdes	Polindes	Posbindu
(1)	(2)	(3)	(4)
1 Menjangan	-	1	-
2 Karangtengah	-	-	-
3 Mangunharjo	-	1	-
4 Tenggulangharjo	-	1	-
5 Keborangan	1	-	-
6 Kalimanggis	-	-	-
7 Jatisari	-	1	1
8 Subah	-	-	1
9 Kumejing	-	1	-
10 Durenombo	-	1	-
11 Clapar	-	-	-
12 Sengon	-	1	-
13 Adinuso	-	1	1
14 Gondang	-	1	1
15 Kuripan	-	1	-
16 Kemiri Barat	-	1	1
17 Kemiri Timur	-	1	-
Jumlah	1	12	5

Sumber : Puskesmas Kecamatan Subah

Tabel 4.22 Jumlah Bidan Desa di Kecamatan Subah, 2018

Desa	Penugasan	Praktik	Jumlah
(1)	(2)	(3)	(4)
1 Menjangan	1	-	1
2 Karangtengah	1	-	1
3 Mangunharjo	-	1	1
4 Tenggulangharjo	1	-	1
5 Keborangan	1	-	1
6 Kalimanggis	-	2	2
7 Jatisari	1	-	1
8 Subah	1	1	2
9 Kumejing	-	-	-
10 Durenombo	1	-	1
11 Clapar	1	1	2
12 Sengon	1	2	3
13 Adinuso	1	2	3
14 Gondang	1	-	1
15 Kuripan	1	1	2
16 Kemiri Barat	1	1	2
17 Kemiri Timur	1	-	1
Jumlah	14	11	25

Sumber : Puskesmas Kecamatan Subah



Tabel 4.23 Jumlah Tenaga Medis dan Tenaga Keperawatan Menurut Fasilitas Kesehatan Puskesmas, 2018

Nama Puskesmas / Rincian		Tahun 2018
(1)		(2)
<b>Puskesmas Kecamatan Subah</b>		
A. Tenaga Medis	Dokter Spesialis	-
	Dokter Umum	3
	Dokter Gigi	1
	Dokter Gigi Spesialis	-
B. Tenaga Keperawatan	Bidan	27
	Perawat	16
	Perawat Gigi	1
	Tenaga Kesehatan Masyarakat	-
	Tenaga Kesehatan Lingkungan	1
	Ahli Teknologi Laboratorium Medik	1
	Tenaga Gizi	1
	Tenaga Kefarmasian	1
	Tenaga Administrasi	9
	Pekarya	2

Sumber : Puskesmas Kecamatan Subah

Tabel 4.24 Jumlah Pengunjung Rawat Jalan Puskesmas Subah  
Menurut Bulan, 2018

Bulan	Mandiri	BPJS	Lainnya	Jumlah
(1)	(2)	(3)	(4)	(5)
1 Januari	1 084	1 423	138	2 645
2 Februari	994	1 150	121	2 265
3 Maret	1 168	1 238	104	2 510
4 April	1 421	1 279	144	2 844
5 Mei	1 194	1 110	84	2 388
6 Juni	893	913	50	1 856
7 Juli	1 340	1 238	69	2 647
8 Agustus	1 293	1 243	73	2 609
9 September	1 236	1 161	73	2 470
10 Oktober	1 341	1 233	95	2 669
11 Nopember	1 077	1 099	80	2 256
12 Desember	1 079	1 163	79	2 321
Jumlah	14 120	14 250	1110	29 480

Sumber : Puskesmas Kecamatan Subah

Tabel 4.25 Jumlah Pengunjung Rawat Inap Puskesmas Subah  
Menurut Bulan, 2018

Bulan	Mandiri	BPJS	Lainnya	Jumlah
(1)	(2)	(3)	(4)	(5)
1 Januari	58	73	-	131
2 Februari	41	39	-	80
3 Maret	54	61	-	115
4 April	53	52	-	105
5 Mei	46	58	-	104
6 Juni	37	43	-	80
7 Juli	36	43	-	79
8 Agustus	47	39	-	86
9 September	54	42	-	96
10 Oktober	60	58	-	118
11 Nopember	68	62	-	130
12 Desember	68	56	-	124
Jumlah	622	626	-	1 248

Sumber : Puskesmas Kecamatan Subah

Tabel 4.26 Banyaknya Akseptor Keluarga Berencana Aktif Menurut Kontrasepsi di Kecamatan Subah, 2018

Desa	Jenis Kontrasepsi			
	IUD	MOP	MOW	Implan
(1)	(2)	(3)	(4)	(5)
1 Menjangan	3	-	-	11
2 Karangtengah	3	-	2	14
3 Mangunharjo	2	-	-	8
4 Tenggulangharjo	11	-	-	8
5 Keborangan	1	-	-	2
6 Kalimanggis	11	-	3	9
7 Jatisari	16	-	5	18
8 Subah	21	2	4	5
9 Kumejing	3	-	2	6
10 Durenombo	2	-	1	14
11 Clapar	2	-	-	2
12 Sengon	10	-	-	14
13 Adinuso	11	-	-	8
14 Gondang	2	-	1	7
15 Kuripan	5	-	-	10
16 Kemiri Barat	1	-	1	7
17 Kemiri Timur	4	-	2	21
Jumlah	108	2	21	164

Sumber : Balai Penyuluh KB Kecamatan Subah

Lanjutan Tabel 4.26

Desa	Jenis Kontrasepsi			
	Suntik	Pil	Kondom	Jumlah
(1)	(2)	(3)	(4)	(5)
1 Menjangan	-	-	-	14
2 Karangtengah	-	-	-	19
3 Mangunharjo	-	-	-	10
4 Tenggulangharjo	-	-	-	19
5 Keborangan	-	-	-	3
6 Kalimanggis	-	-	-	23
7 Jatisari	-	-	-	39
8 Subah	-	-	-	32
9 Kumejing	-	-	-	11
10 Durenombo	-	-	-	17
11 Clapar	-	-	-	4
12 Sengon	-	-	-	24
13 Adinuso	-	-	-	19
14 Gondang	-	-	-	10
15 Kuripan	-	-	-	15
16 Kemiri Barat	-	-	-	9
17 Kemiri Timur	-	-	-	27
Jumlah	-	-	-	295

Sumber : Balai Penyuluh KB Kecamatan Subah

Tabel 4.27 Banyaknya Akseptor Keluarga Berencana Baru Menurut Kontrasepsi di Kecamatan Subah, 2018

Desa	Jenis Kontrasepsi			
	IUD	MOP	MOW	Implan
(1)	(2)	(3)	(4)	(5)
1 Menjangan	1	-	1	-
2 Karangtengah	2	-	-	-
3 Mangunharjo	-	-	1	-
4 Tenggulangharjo	-	-	-	-
5 Keborangan	-	-	-	-
6 Kalimanggis	3	-	1	-
7 Jatisari	2	-	4	-
8 Subah	2	-	1	-
9 Kumejing	-	-	1	-
10 Durenombo	-	-	-	-
11 Clapar	-	-	-	-
12 Sengon	-	-	-	-
13 Adinuso	4	-	3	-
14 Gondang	-	-	1	-
15 Kuripan	-	-	-	-
16 Kemiri Barat	-	-	-	-
17 Kemiri Timur	-	-	-	-
Jumlah	14	-	13	-

Sumber : Balai Penyuluh KB Kecamatan Subah

Lanjutan Tabel 4.27

Desa	Jenis Kontrasepsi			
	Suntik	Pil	Kondom	Jumlah
(1)	(2)	(3)	(4)	(5)
1 Menjangan	-	-	-	14
2 Karangtengah	-	-	-	19
3 Mangunharjo	-	-	-	10
4 Tenggulangharjo	-	-	-	19
5 Keborangan	-	-	-	3
6 Kalimanggis	-	-	-	23
7 Jatisari	-	-	-	39
8 Subah	-	-	-	32
9 Kumejing	-	-	-	11
10 Durenombo	-	-	-	17
11 Clapar	-	-	-	4
12 Sengon	-	-	-	24
13 Adinuso	-	-	-	19
14 Gondang	-	-	-	10
15 Kuripan	-	-	-	15
16 Kemiri Barat	-	-	-	9
17 Kemiri Timur	-	-	-	27
Jumlah	967	410	147	1 551

Sumber : Balai Penyuluh KB Kecamatan Subah

Tabel 4.28 Banyaknya PPKBD dan Kelompok KB Desa  
di Kecamatan Subah, 2018

Desa	PPKBD	Kelompok KB Desa
(1)	(2)	(3)
1 Menjangan	1	15
2 Karangtengah	1	24
3 Mangunharjo	1	18
4 Tenggulangharjo	1	12
5 Keborangan	1	5
6 Kalimanggis	1	8
7 Jatisari	1	14
8 Subah	1	37
9 Kumejing	1	5
10 Durenombo	1	12
11 Clapar	1	13
12 Sengon	1	33
13 Adinuso	1	19
14 Gondang	1	30
15 Kuripan	1	9
16 Kemiri Barat	1	15
17 Kemiri Timur	1	18
Jumlah	17	287

Sumber : Balai Penyuluh KB Kecamatan Subah



Tabel 4.29 Sarana Olahraga Menurut Jenisnya di Kecamatan Subah, 2018

Desa	Sepakbola	Futsal	Kolam Renang	Badminton	Bola Basket	Bola Voli
(1)	(2)	(3)	(4)	(5)	(6)	(7)
1 Menjangan	1	-	-	-	-	-
2 Karangtengah	1	-	-	-	-	1
3 Mangunharjo	1	-	-	-	-	1
4 Tenggulangharjo	1	-	-	2	-	1
5 Keborangan	1	-	-	1	-	-
6 Kalimanggis	1	-	-	4	-	2
7 Jatisari	1	-	-	-	-	2
8 Subah	1	-	-	3	-	2
9 Kumejing	1	-	-	1	-	-
10 Durenombo	1	-	-	1	-	1
11 Clapar	1	-	-	2	-	1
12 Sengon	2	-	-	1	-	2
13 Adinuso	1	-	-	-	-	1
14 Gondang	1	-	-	1	-	1
15 Kuripan	1	-	-	-	-	1
16 Kemiri Barat	1	-	-	-	-	4
17 Kemiri Timur	1	-	-	4	-	3
Jumlah	18	-	-	20	-	23

Sumber : Laporan Desa



# BAB 5



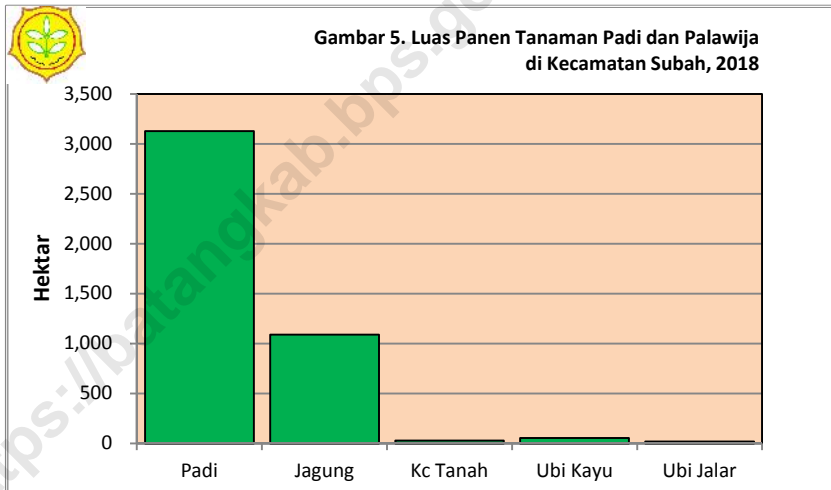
*Kecamatan Dalam Angka 2019*



## BAB V PERTANIAN

Luas areal padi untuk musim tanam 2018 mencapai 3.200,30 ha, jagung 827,60 ha, kacang tanah 32,80 ha, ubi kayu 37,80 ha, dan ubi jalar 17,70. Sedangkan luas panen tahun 2018 tanaman padi mencapai 3.128,00 ha, jagung 1.090,50 ha, kacang tanah 29,80 ha, ubi kayu 54,60 ha, dan ubi jalar 19,70 ha.

Populasi ternak kecil pada tahun 2018 terutama kambing mencapai 7.253 ekor. Sedangkan untuk ternak besar populasinya masing-masing adalah ekor sapi potong 384 ekor dan kerbau 280 ekor.



Tabel 5.1 Laporan Luas Tanaman Padi  
di Kecamatan Subah, 2018

Bulan	Luas Areal (Ha)				
	Tanaman Awal Bulan Yang Lalu	Panen	Tanam	Puso/ Rusak	Tanaman Akhir Bulan
(1)	(2)	(3)	(4)	(5)	(6)
1 Januari	898,00	263,80	104,50	-	735,00
2 Pebruari	735,00	347,80	197,30	-	581,00
3 Maret	581,00	265,70	489,40	-	810,00
4 April	810,00	104,50	244,20	-	953,00
5 Mei	953,00	197,30	160,20	-	915,00
6 Juni	915,00	489,40	284,30	-	705,00
7 Juli	705,00	244,20	217,80	-	678,00
8 Agustus	678,00	160,20	325,30	-	847,00
9 September	847,00	284,30	229,60	2,00	789,00
10 Oktober	789,00	217,80	229,60	-	801,00
11 Nopember	801,00	323,40	312,70	-	790,00
12 Desember	790,00	229,60	405,40	-	970,00
Jumlah		3 128,00	3 200,30	2,00	

Sumber : Hasil Olah SP2018

Tabel 5.2 Laporan Luas Tanaman Palawija Jagung  
di Kecamatan Subah, 2018

Bulan	Luas Areal (Ha)				
	Tanaman Awal Bulan Yang Lalu	Panen	Tanam	Puso/ Rusak	Tanaman Akhir Bulan
(1)	(2)	(3)	(4)	(5)	(6)
1 Januari	681,00	106,80	-	-	574,00
2 Pebruari	574,00	512,70	9,80	-	68,00
3 Maret	68,00	17,60	277,00	-	329,00
4 April	329,00	13,00	33,20	-	350,00
5 Mei	350,00	9,80	19,50	-	360,00
6 Juni	360,00	277,00	4,90	-	86,00
7 Juli	86,00	33,20	36,10	-	89,00
8 Agustus	89,00	19,50	15,60	-	85,00
9 September	85,00	31,60	17,60	-	71,00
10 Oktober	71,00	36,10	-	-	34,00
11 Nopember	34,00	15,60	288,60	-	310,00
12 Desember	310,00	17,60	125,30	-	418,00
Jumlah		1 090,50	827,60	-	

Sumber : Hasil Olah SP2018

Tabel 5.3 Laporan Luas Tanaman Palawija Kacang Tanah  
di Kecamatan Subah, 2018

	Bulan	Luas Areal (Ha)				
		Tanaman Awal Bulan Yang Lalu	Panen	Tanam	Puso/ Rusak	Tanaman Akhir Bulan
	(1)	(2)	(3)	(4)	(5)	(6)
1	Januari	15,00	5,00	-	-	10,00
2	Pebruari	10,00	6,00	3,00	-	7,00
3	Maret	7,00	3,90	6,90	-	10,00
4	April	10,00	-	-	-	10,00
5	Mei	10,00	3,00	-	-	7,00
6	Juni	7,00	6,90	-	-	-
7	Juli	-	-	2,00	-	2,00
8	Agustus	2,00	-	2,00	-	4,00
9	September	4,00	-	1,00	-	5,00
10	Oktober	5,00	2,00	-	-	3,00
11	Nopember	3,00	2,00	9,90	-	11,00
12	Desember	11,00	1,00	8,00	-	18,00
	Jumlah		29,80	32,80	-	

Sumber : Hasil Olah SP2018



Tabel 5.4 Laporan Luas Tanaman Palawija Ubikayu/Singkong  
di Kecamatan Subah, 2018

	Bulan	Luas Areal (Ha)				
		Tanaman Awal Bulan Yang Lalu	Panen	Tanam	Puso/ Rusak	Tanaman Akhir Bulan
	(1)	(2)	(3)	(4)	(5)	(6)
1	Januari	48,00	10,70	-	-	37,00
2	Pebruari	37,00	2,90	5,00	-	39,00
3	Maret	39,00	-	-	-	39,00
4	April	39,00	-	-	-	39,00
5	Mei	39,00	7,00	-	-	32,00
6	Juni	32,00	17,00	2,00	-	17,00
7	Juli	17,00	-	-	-	17,00
8	Agustus	17,00	4,00	-	-	13,00
9	September	13,00	13,00	1,00	-	1,00
10	Oktober	1,00	-	2,00	-	3,00
11	Nopember	3,00	-	19,90	-	23,00
12	Desember	23,00	-	7,90	-	31,00
	Jumlah		54,60	37,80	-	

Sumber : Hasil Olah SP2018

Tabel 5.5 Laporan Luas Tanaman Palawija Ubi Jalar/Ketela Rambat di Kecamatan Subah, 2018

	Bulan	Luas Areal (Ha)				
		Tanaman Awal Bulan Yang Lalu	Panen	Tanam	Puso/Rusak	Tanaman Akhir Bulan
	(1)	(2)	(3)	(4)	(5)	(6)
1	Januari	9,00	-	-	-	9,00
2	Pebruari	9,00	7,90	2,90	-	4,00
3	Maret	4,00	1,00	2,90	-	6,00
4	April	6,00	-	-	-	6,00
5	Mei	6,00	2,90	-	-	3,00
6	Juni	3,00	2,00	3,90	-	5,00
7	Juli	5,00	-	1,00	-	6,00
8	Agustus	6,00	-	1,00	-	7,00
9	September	7,00	3,90	2,00	-	5,00
10	Oktober	5,00	-	-	-	5,00
11	Nopember	5,00	2,00	3,00	-	6,00
12	Desember	6,00	-	1,00	-	7,00
	Jumlah		19,70	17,70	-	

Sumber : Hasil Olah SP2018

# BAB 6



## TRANSPORTASI DAN KEUANGAN

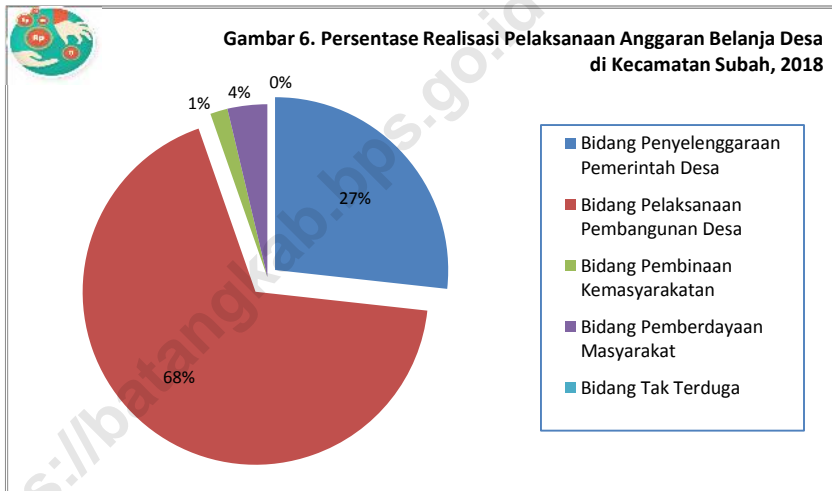
Kecamatan Dalam Angka 2019



---

## BAB VI TRANSPORTASI DAN KEUANGAN

Di bidang keuangan besarnya penerimaan Alokasi Dana Desa ( ADD ) pada tahun 2018 sedikit meningkat akan tetapi persentasenya kecil. Nilai ADD Kecamatan Subah mencapai 5,67 milyar rupiah. Sedangkan untuk nilai Dana Desa (DD) mencapai 11,64 milyar rupiah. Realisasi PBB pada tahun 2018 di Kecamatan Subah mencapai 1,326 milyar rupiah.



Tabel 6.1 Jumlah Sarana Ekonomi di Kecamatan Subah, 2018

Desa	Sarana Ekonomi			
	Pasar Umum	SPBU	Bank / BKK	ATM
(1)	(2)	(3)	(4)	(5)
1 Menjangan	-	-	-	-
2 Karangtengah	-	-	-	-
3 Mangunharjo	-	-	-	-
4 Tenggulangharjo	-	-	-	-
5 Keborangan	-	-	-	-
6 Kalimanggis	-	-	-	-
7 Jatisari	-	1	-	-
8 Subah	1	-	3	2
9 Kumejing	-	-	-	-
10 Durenombo	-	-	-	-
11 Clapar	-	-	-	-
12 Sengon	1	-	1	1
13 Adinuso	-	-	-	-
14 Gondang	-	-	-	-
15 Kuripan	-	-	-	-
16 Kemiri Barat	1	-	-	-
17 Kemiri Timur	-	-	-	-
Jumlah	1	1	4	3

Sumber : Laporan Desa

Tabel 6 2 Realisasi Dana Desa, Alokasi Dana Desa, Bagi Hasil Pajak dan Retribusi Daerah di Kecamatan Subah, 2018 (Rupiah)

	Desa	Dana Desa	Alokasi Dana Desa	Bagi Hasil Pajak dan Retribusi Daerah
	(1)	(2)	(3)	(4)
1	Menjangan	693 600 000	302 270 400	27 179 000
2	Karantengah	712 097 000	358 756 100	23 682 000
3	Mangunharjo	663 584 000	332 869 700	27 296 000
4	Tenggulangharjo	660 273 000	295 865 100	26 581 000
5	Keborangan	651 059 000	285 043 700	25 313 000
6	Kalimanggis	728 645 000	335 035 300	21 670 000
7	Jatisari	680 704 000	302 667 600	25 037 000
8	Subah	654 101 000	301 438 300	34 370 000
9	Kumejing	649 120 000	295 544 900	22 562 000
10	Durenombo	693 485 000	350 310 600	27 509 000
11	Clapar	645 560 000	333 401 000	24 382 000
12	Sengon	693 195 000	412 852 000	39 221 000
13	Adinuso	687 577 000	362 411 100	35 611 000
14	Gondang	722 455 000	341 574 600	32 330 000
15	Kuripan	701 542 000	320 724 000	26 075 000
16	Kemiri Barat	685 816 000	367 543 100	32 889 000
17	Kemiri Timur	719 260 000	371 280 400	28 238 000
	Jumlah	11 642 073 000	5 669 587 900	479 945 000

Sumber : Dispermades Kabupaten Batang

Tabel 6.3 Realisasi Pelaksanaan Anggaran Pendapatan Desa di Kecamatan Subah, 2018 (Rupiah)

Desa	Pendapatan Asli Desa	Pendapatan Transfer	Pendapatan Lain-Lain	Jumlah Pendapatan
(1)	(2)	(3)	(4)	(5)
1 Menjangan	27 000 000	1 797 784 400	-	1 824 784 400
2 Karangtengah	38 400 000	1 296 535 100	-	1 334 935 100
3 Mangunharjo	87 524 494	1 174 160 670	-	1 261 685 164
4 Tenggulangharjo	156 789 118	1 783 067 374	2 163 655	1 942 020 147
5 Keborangan	72 900 000	1 288 283 350	1 101 921	1 362 285 271
6 Kalimanggis	88 762 385	1 784 484 465	693 007	1 873 939 857
7 Jatisari	51 420 000	1 261 564 816	4 484 654	1 317 469 470
8 Subah	71 418 000	1 214 909 300	2 196 891	1 288 524 191
9 Kumejing	43 956 758	1 227 625 232	-	1 271 581 990
10 Durenombo	9 786 064	2 272 832 600	-	2 282 618 664
11 Clapar	36 600 000	1 381 507 462	735 939	1 418 843 401
12 Sengon	25 020 000	1 535 268 000	-	1 560 288 000
13 Adinuso	91 710 000	1 240 725 586	1 706 405	1 334 141 991
14 Gondang	28 140 405	1 292 996 372	-	1 321 136 777
15 Kuripan	59 600 000	1 254 434 834	-	1 314 034 834
16 Kemiri Barat	7 388 008	1 583 137 755	3 000 000	1 593 525 763
17 Kemiri Timur	4 800 000	1 727 199 740	3 890 995	1 735 890 735
Jumlah	901 215 232	25 116 517 056	19 973 467	26 037 705 755

Sumber : Dispermades Kabupaten Batang



Tabel 6 4 Realisasi Pelaksanaan Anggaran Belanja Desa  
di Kecamatan Subah, 2018 (Rupiah)

	Desa	Bidang Penyelenggaraan Pemerintah Desa	Bidang Pelaksanaan Pembangunan Desa	Bidang Pembinaan Kemasyarakatan
	(1)	(2)	(3)	(4)
1	Menjangan	320 975 200	1 408 313 641	21 743 200
2	Karantengah	368 141 636	861 387 307	18 946 000
3	Mangunharjo	447 045 070	742 324 400	20 296 000
4	Tenggulangharjo	451 589 424	1 358 755 500	26 581 000
5	Keborangan	371 653 622	823 885 150	17 336 000
6	Kalimanggis	459 310 300	1 348 283 919	20 313 000
7	Jatisari	362 859 200	903 285 700	17 526 000
8	Subah	395 856 300	811 676 300	19 370 000
9	Kumejing	350 394 632	863 149 757	18 049 600
10	Durenombo	387 345 200	1 787 052 400	33 156 000
11	Clapar	391 478 954	936 718 750	28 489 000
12	Sengon	435 813 398	1 014 072 730	52 221 000
13	Adinuso	587 837 254	712 574 200	19 256 300
14	Gondang	361 718 272	824 245 153	45 864 000
15	Kuripan	437 609 500	831 757 965	18 252 500
16	Kemiri Barat	404 166 994	1 134 316 000	23 000 000
17	Kemiri Timur	393 956 871	1 243 942 950	22 590 000
	Jumlah	6 927 751 827	17 605 741 822	422 989 600

Sumber : Dispermades Kabupaten Batang

Lanjutan Tabel 6 4

	Desa	Bidang Pemberdayaan Masyarakat	Bidang Tak Terduga	Jumlah Belanja
	(1)	(5)	(6)	(7)
1	Menjangan	52 282 800	-	1 803 314 841
2	Karantengah	82 715 300	-	1 331 190 243
3	Mangunharjo	62 000 000	-	1 271 665 470
4	Tenggulangharjo	64 000 000	-	1 900 925 924
5	Keborangan	32 960 000	-	1 245 834 772
6	Kalimanggis	42 532 000	-	1 870 439 219
7	Jatisari	43 066 600	-	1 326 737 500
8	Subah	116 147 700	-	1 343 050 300
9	Kumejing	37 419 476	-	1 269 013 465
10	Durenombo	58 999 000	-	2 266 552 600
11	Clapar	62 331 300	-	1 419 018 004
12	Sengon	57 153 200	-	1 559 260 328
13	Adinuso	28 654 500	-	1 348 322 254
14	Gondang	64 000 000	-	1 295 827 425
15	Kuripan	71 784 000	-	1 359 403 965
16	Kemiri Barat	16 000 000	-	1 577 482 994
17	Kemiri Timur	72 000 000	-	1 732 489 821
	Jumlah	964 045 876	-	25 920 529 125

Sumber : Dispermades Kabupaten Batang

Tabel 6.5 Realisasi Pelaksanaan Pembiayaan Desa  
di Kecamatan Subah, 2018 (Rupiah)

	Desa	Penerimaan Pembiayaan	Pengeluaran Pembiayaan	Pembiayaan Netto
	(1)	(2)	(3)	(4)
1	Menjangan	11 300 000	-	11 300 000
2	Karantengah	32 117 407	-	32 117 407
3	Mangunharjo	57 747 183	-	57 747 183
4	Tenggulangharjo	454 000	30 000 000	(29 546 000)
5	Keborangan	22 299 939	20 000 000	2 299 939
6	Kalimanggis	-	-	-
7	Jatisari	16 265 800	-	16 265 800
8	Subah	59 000 000	-	59 000 000
9	Kumejing	9 986 000	-	9 986 000
10	Durenombo	84 917 845	-	84 917 845
11	Clapar	3 472 790	-	3 472 790
12	Sengon	61 021 464	-	61 021 464
13	Adinuso	16 234 968	-	16 234 968
14	Gondang	39 490 347	-	39 490 347
15	Kuripan	-	-	-
16	Kemiri Barat	7 558 689	20 000 000	(12 441 311)
17	Kemiri Timur	34 514 000	-	34 514 000
	Jumlah	456 380 432	70 000 000	386 380 432

Sumber : Dispermades Kabupaten Batang

Tabel 6 6 Target dan Realisasi Penerimaan Pajak Bumi Bangunan (PBB)  
di Kecamatan Subah, 2018

Desa	Baku 2018		Penerimaan	
	Baku (Rp)	SPPT	Realisasi (Rp)	SPPT
(1)	(2)	(3)	(4)	(5)
1 Menjangan	63 830 886	2 263	63 830 886	2 263
2 Karangtengah	86 695 019	3 156	86 695 019	3 156
3 Mangunharjo	74 690 237	1 863	74 690 237	1 863
4 Tenggulangharjo	51 398 034	1 454	51 398 034	1 454
5 Keborangan	26 784 565	708	26 784 565	708
6 Kalimanggis	48 998 132	1 589	48 998 132	1 589
7 Jatisari	89 340 521	1 650	65 467 056	1 161
8 Subah	106 576 489	1 953	84 667 780	1 594
9 Kumejing	31 945 410	952	31 945 410	952
10 Durenombo	66 708 014	3 025	66 708 014	3 025
11 Clapar	110 265 591	1 926	110 265 591	1 926
12 Sengon	241 891 546	4 469	178 100 172	3 474
13 Adinuso	94 564 848	2 561	71 782 793	1 900
14 Gondang	127 553 351	3 775	92 189 430	2 846
15 Kuripan	79 181 312	1 623	58 417 666	1 394
16 Kemiri Barat	119 166 540	3 407	119 166 540	3 407
17 Kemiri Timur	95 095 887	2 772	95 095 887	2 772
Jumlah	1 514 686 382	39 146	1 326 203 212	35 484

Sumber : BPKPAD Kabupaten Batang

Tabel 6.7 Jalan Kabupaten Menurut Ruas di Kecamatan Subah, 2018

No.	Nama Ruas	Panjang (M)	Lebar (M)	Klasifikasi Fungsi Jalan
(1)	(2)	(3)	(4)	(5)
1	Pucungkerep - Cluwuk	6 000	4,00	LU
2	Subah - Kedawung	10 200	4,00	LU
3	Gondang - Kemiri	4 000	3,00	LU
4	Sengon - Roban	5 700	3,00	LU
5	Kalimanggis - Kedawung Pos	5 500	3,00	LU
6	Keborangan - Kalisalak	6 123	4,00	LU

Keputusan Bupati Batang No. 050/243/2016 tentang Penetapan Status Ruas Jalan Kabupaten

Sumber : Dinas Pekerjaan Umum dan Penataan Ruang Kabupaten Batang

Tabel 6.8 Jumlah Kecelakaan Lalu Lintas Menurut Bulan di Kecamatan Subah, 2018

Bulan	Jumlah Kecelakaan Lalu lintas	Jumlah Korban			
		Meninggal	Luka Berat	Luka Ringan	Material (Rp)
(1)	(2)	(3)	(4)	(5)	(6)
1 Januari	2	-	-	2	4 000 000
2 Pebruari	3	2	-	4	1 500 000
3 Maret	3	2	-	4	1 700 000
4 April	-	-	-	-	-
5 Mei	4	1	-	10	15 600 000
6 Juni	2	1	-	1	2 000 000
7 Juli	5	1	-	6	6 000 000
8 Agustus	8	5	-	7	14 000 000
9 September	4	1	-	4	2 500 000
10 Oktober	1	-	-	1	300 000
11 Nopember	5	2	-	9	12 500 000
12 Desember	6	3	-	7	9 100 000
Jumlah	43	18	-	55	69 200 000

Sumber : Satlantas Polres Batang

Tabel 6.9 Jumlah Pelanggan, Volume Air yang Disalurkan dan Nilai Air Minum yang terjual pada Pelanggan PDAM Batang di Kecamatan Subah, 2018

No.	Jenis Pelanggan	Pelanggan	Volume Air (M3)	Nilai (000 Rp)
(1)	(2)	(3)	(4)	(5)
1	Rumah tempat Tinggal	1 695	27 688	122 704 500
2	Hotel/Niaga	9	132	1 828 375
3	Umum	27	992	4 680 625
4	Badan Sosial / Rumah Sakit	38	787	2 046 850
5	Industri	-	-	-
6	Instansi Pemerintah	11	258	2 793 375
7	Khusus	-	-	-
Jumlah		1 780	29 857	134 053 725

Sumber : PDAM Kabupaten Batang

---

<https://batangkab.bps.go.id>



# BAB 7



## PERBANDINGAN ANTAR KECAMATAN

*Kecamatan Dalam Angka 2019*



Tabel 7.1 Perbandingan Luas Wilayah Antar Kecamatan, 2018

	Kecamatan	Luas (Ha)	Persentase
	(1)	(2)	(3)
1	Wonotunggal	5 235,27	6,64
2	Bandar	7 332,80	9,30
3	Blado	7 838,92	9,94
4	Reban	4 633,38	5,88
5	Bawang	7 384,51	9,36
6	Tersono	4 932,98	6,26
7	Warungasem	7 276,64	9,23
8	Limpung	3 341,66	4,24
9	Banyuputih	4 442,50	5,63
10	Subah	8 352,17	10,59
11	Pecalungan	3 618,97	4,59
12	Tulis	4 508,78	5,72
13	Kandeman	4 175,67	5,29
14	Batang	3 434,54	4,36
15	Warungasem	2 355,37	2,99
	Jumlah	78 864,16	100,00

Sumber : Proyeksi Penduduk Hasil SP2010, BPS Kabupaten Batang

Tabel 7.2 Perbandingan Jumlah Penduduk Antar Kecamatan dan Sex Ratio, 2018

	Kecamatan	Laki-laki	Perempuan	Jumlah	Sex Ratio	
	(1)	(2)	(3)	(4)	(5)	
1	Wonotunggal	16 658	16 580	33 238	100,47	
2	Bandar	34 175	33 870	68 045	100,90	
3	Blado	22 884	22 525	45 409	101,59	
4	Reban	19 146	19 248	38 394	99,47	
5	Bawang	27 537	27 259	54 796	101,02	
6	Tersono	19 403	19 448	38 851	99,77	
7	Gringsing	30 404	29 996	60 400	101,36	
8	Limpung	20 951	21 133	42 084	99,14	
9	Banyuputih	17 678	17 832	35 510	99,14	
10	Subah	26 064	26 738	52 802	97,48	
11	Pecalungan	15 992	16 490	32 482	96,98	
12	Tulis	17 902	18 214	36 116	98,29	
13	Kandeman	24 071	24 483	48 554	98,32	
14	Batang	63 218	63 626	126 844	99,36	
15	Warungasem	24 491	24 361	48 852	100,53	
	Jumlah	2018	380 574	381 803	762 377	99,68
		2017	377 492	378 587	756 079	99,71
		2016	374 375	375 345	749 720	99,74
		2015	371 071	372 019	743 090	99,75

Sumber : Proyeksi Penduduk Hasil SP2010, BPS Kabupaten Batang



# DATA

MENCERDASKAN BANGSA

<https://batangkab.bps.go.id>



**BADAN PUSAT STATISTIK  
KABUPATEN BATANG**

Jalan Pemuda No 90 Batang 51216

Telp/Fax: (0285) 391004

Homepage: <https://batangkab.bps.go.id> Email: [bps3325@bps.go.id](mailto:bps3325@bps.go.id)

TSBN 978-1.02-1.375-75-9



9 786026 375759