


# Binjai Utara 2015 Dalam Angka



# BINJAI UTARA DALAM ANGKA 2015

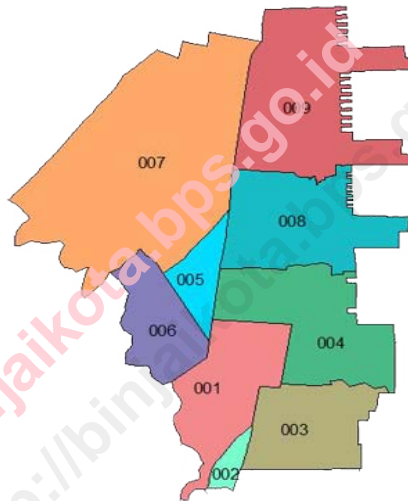
<http://binjainkota.bps.go.id>  
<http://binjainkota.bps.go.id>

# Binjai Utara Dalam Angka 2015

<b>ISSN</b>	: 2406-8497
<b>Nomor Publikasi/</b> <i>Publication Number</i>	: 12760.15.08
<b>Katalog BPS/</b> <i>BPS Catalog</i>	: 1102001.1276040
<b>Ukuran Buku/</b> <i>Book Size</i>	: 21 x 15 cm
<b>Jumlah halaman/</b> <i>Total of pages</i>	: iv + 41
<b>Naskah/</b> <i>Manuscript</i>	: <b>Seksi IPDS BPS Kota Binjai/</b> <i>Section of IPDS BPS of Binjai City</i> Tim Penyusun Naskah/ <i>Editorial Team</i> : Penanggungjawab Umum/ <i>Board of Director</i> : Sunanto, SE Editor dan Penanggung Jawab Teknis/ <i>Chief Editor</i> : Deva Apriani Nurul Huda Koordinator/ <i>Coordinator</i> : Deva Apriani Nurul Huda Anggota/ <i>Editorial Staffs</i> : Ragdad Cani M, Ledyana
<b>Gambar Kulit/</b> <i>Cover Design</i>	: <b>Seksi IPDS BPS Kota Binjai/</b> <i>Section of IPDS BPS of Binjai City</i>
<b>Tata Letak/</b> <i>Layout</i>	: <b>Seksi IPDS BPS Kota Binjai/</b> <i>Section of IPDS BPS of Binjai City</i>
<b>Gambar Grafik/</b> <i>Figures by</i>	: <b>Seksi IPDS BPS Kota Binjai/</b> <i>Section of IPDS BPS of Binjai City</i>
<b>Diterbitkan Oleh</b> <i>Published by</i>	: <b>Badan Pusat Statistik Kota Binjai</b> <i>BPS- Statistics of Binjai City</i>

**Boleh dikutip dengan menyebut sumbernya**  
*May be cited with reference to the source*

## PETA KECAMATAN BINJAI UTARA



### Binjai Utara

- 001. Pahlawan
- 002. Jatinegara
- 003. Nangka
- 004. Jati Makmur
- 005. Damai
- 006. Kebun Lada
- 007. Cengkeh Turi
- 008. Jati Karya
- 009. Jati Utomo

## **KATA SAMBUTAN**

Penerbitan publikasi “ KECAMATAN BINJAI UTARA DALAM ANGKA 2015 “ Merupakan hasil nyata Kordinator Statistik Kecamatan dalam upaya menyediakan data, guna penyusunan perencanaan pembangunan maupun sebagai alat mengevaluasi sejauh mana pembangunan yang belum dan telah dilaksanakan khususnya di Kecamatan Binjai utara.

Dengan adanya publikasi ini kita memiliki sebagian kecil sumber data yang dapat di dimanfaatkan oleh berbagai pihak guna menyusun perencanaan yang baik, sistematis, menyeluruh dan terpadu.

Kami sambut dengan baik terbitnya publikasi “KECAMATAN BINJAI UTARA DALAM ANGKA 2015 “ ini sebagai upaya Koordinator Statistik Kecamatan dalam menyediakan data Statistik untuk memenuhi prasarana pembangunan di Kecamatan Binjai utara.

Binjai November 2015  
CAMAT BINJAI UTARA

Asri Darmawansyah Dalimunthe, AP

## **KATA PENGANTAR**

Pada era pembangunan saat ini kebutuhan akan data statistik semakin dirasakan pentingnya. Publikasi “KECAMATAN BINJAI UTARA DALAM ANGKA 2015” yang datanya bersumber dari kegiatan rutin, survei, sensus serta dilengkapi oleh data – data sekunder dari Dinas dan Instansi Pemerintah maupun swasta diharapkan dapat memenuhi kebutuhan data, khususnya data di Kecamatan Binjai utara

Publikasi ini terdiri dari berbagai tabel yang dirinci menurut kelurahan keadaan akhir tahun 2014 dimaksudkan untuk memberikan gambaran tentang potensi wilayah kelurahan serta keadaan sosial ekonomi secara menyeluruh di Kecamatan Binjai utara.

Pada kesempatan ini kami mengucapkan terima kasih yang tulus kepada semua pihak yang telah membantu, khususnya kepada Bapak Camat dan Lurah hingga dapat terwujudnya publikasi ini. Semoga terus kita tingkatkan kerjasama pada masa- masa mendatang .

Saran dan kritik sehat dari semua pihak guna perbaikan pada penerbitan mendatang, kami terima dengan senang hati.

Binjai, November 2015  
Koordinator Statistik Kecamatan  
Binjai Utara

Ampera J. Sitepu

## DAFTAR ISI

Peta Kecamatan Binjai Utara .....	i
Kata Sambutan .....	ii
Kata Pengantar .....	iii
Daftar Isi .....	iv
<i>BAB</i> ... 1. Geografi .....	1
<i>BAB</i> 2. Pemerintahan .....	4
<i>BAB</i> 3. Penduduk .....	7
<i>BAB</i> 4. Sosial .....	20
<i>BAB</i> 5. Pertanian .....	32
<i>BAB</i> 6. Industri .....	39
<i>BAB</i> 7. Keuangan .....	41

**SAB. 1**  
**GEOGRAFI**

<http://binjarkota.bps.go.id>  
<http://binjarkota.bps.go.id>



### Letak dan Geografis

1. Terletak antara
  - Lintang Utara :  $3^{\circ} 31' 40'' - 3^{\circ} 40' 2''$
  - Bujur Timur :  $98^{\circ} 27' 3'' - 98^{\circ} 32' 32''$
2. Letak diatas permukaan laut :  $\pm 30$  m
3. Luas wilayah :  $\pm 23,59$  km<sup>2</sup>
4. Berbatasan dengan
  - Sebelah Utara : Kab. Deli Serdang dan Kab. Langkat
  - Sebelah Selatan : Kecamatan Binjai Kota dan Binjai Timur
  - Sebelah Barat : Kecamatan Binjai Barat
  - Sebelah Timur : Kecamatan Binjai Timur dan Kab. Deli Serdang

Tabel 1.1. Luas Wilayah Kecamatan Binjai Utaramenurut Kelurahan Tahun 2014

Kelurahan	Luas Wilayah(km <sup>2</sup> )	Rasio terhadap Total Luas Kecamatan (%)
[1]	[2]	[3]
1. Pahlawan	1,17	4,96
2. Jatinegara	0,31	1,31
3. Nangka	1,21	5,13
4. Jati Makmur	3,32	14,07
5. Damai	0,75	3,18
6. Kebun Lada	1,35	5,72
7. Cengkeh Turi	10,08	42,73
8. Jati Karya	2,21	9,37
9. Jati Utomo	3,19	13,52
Jumlah	23,59	100,00

Sumber : Kantor Camat Binjai Utara

Tabel 1.2. Perbandingan Curah Hujan di Kecamatan Binjai Utara Tahun 2014

	Bulan	Curah Hujan	Hari Hujan
	[1]	[2]	[3]
1.	Januari	<b>10</b>	3
2.	Februari	<b>23</b>	3
3.	Maret	<b>28</b>	3
4.	April	<b>75</b>	8
5.	Mei	<b>127</b>	13
6.	Juni	<b>147</b>	8
7.	Juli	<b>57</b>	4
8.	Agustus	<b>256</b>	15
9.	September	<b>388</b>	18
10.	Oktober	<b>357</b>	17
11.	November	<b>140</b>	17
12.	Desember	<b>205</b>	16
	Rata-rata	<b>1.813</b>	125

Sumber : Dinas Pertanian Kota Binjai

## **BAB. 2**

# **PEMERINTAHAN**

<http://binjailikota.bps.go.id>  
<http://binjailikota.bps.go.id>

Tabel 2.1. Jumlah Satuan Lingkungan Setempat menurut Kelurahan Tahun 2014

Kelurahan	Satuan Lingkungan Setempat	Jumlah
[1]	[2]	[3]
1. Pahlawan	Lingkungan	9
2. Jatinegara	Lingkungan	7
3. Nangka	Lingkungan	6
4. Jati Makmur	Lingkungan	5
5. Damai	Lingkungan	8
6. Kebun Lada	Lingkungan	5
7. Cengkeh Turi	Lingkungan	11
8. Jati Karya	Lingkungan	7
9. Jati Utomo	Lingkungan	6
Jumlah	Lingkungan	64

Sumber : Kantor Camat Binjai Utara

Tabel 2.2. Klasifikasi Kelurahan Menurut Tingkat Perkembangan Tahun 2014

Kelurahan	Swadaya	Swakarya	Swasembada
[1]	[2]	[3]	[4]
1. Pahlawan	-	-	√
2. Jatinegara	-	-	√
3. Nangka	-	-	√
4. Jati Makmur	-	-	√
5. Damai	-	-	√
6. Kebun Lada	-	-	√
7. Cengkeh Turi	-	-	√
8. Jati Karya	-	-	√
9. Jati Utomo	-	-	√
Jumlah	-	-	9

Sumber : Kantor Camat Binjai Utara

Tabel 2.3. Jumlah Anggota Perlindungan Masyarakat (LINMAS) Menurut Kelurahan Tahun 2014

Unit Kerja	Jumlah (orang)
[1]	[2]
1. Kantor Lurah Pahlawan	30
2. Kantor LurahJatinegara	30
3. Kantor LurahNangka	30
4. Kantor LurahJati Makmur	30
5. Kantor LurahDamai	30
6. Kantor Lurah Kebun Lada	30
7. Kantor LurahCengkeh Turi	30
8. Kantor LurahJati Karya	30
9. Kantor Lurah Jati Utomo	30
10. Kantor Camat Binjai Utara	30
Jumlah	280

Sumber : Kantor Camat Binjai Utara

## **BAB.3**

# **KEPENDUDUKAN**

<http://binjailikota.bps.go.id>  
<http://binjailikota.bps.go.id>



Tabel 3.1. Luas, Jumlah Penduduk dan Kepadatan Penduduk Menurut Kelurahan Tahun 2014

Kelurahan	Luas (Km <sup>2</sup> )	Jumlah Penduduk	Kepadatan Penduduk (per Km <sup>2</sup> )
[1]	[2]		[3]
1. Pahlawan	1,17	10.772	9.207
2. Jatinegara	0,31	3.101	10.003
3. Nangka	1,21	9.569	7.908
4. Jati Makmur	3,32	8.222	2.477
5. Damai	0,75	6.442	8.589
6. Kebun Lada	1,35	4.698	3.480
7. Cengkeh Turi	10,08	17.199	1.210
8. Jati Karya	2,21	9.124	4.137
9. Jati Utomo	3,19	10.913	4.421
Kecamatan	23,59	75.058	3.182

Sumber : Badan Pusat Statistik Kota Binjai

Tabel 3.2. Jumlah Penduduk Dirinci Menurut Jenis Kelamin dan Kelurahan Tahun 2014

Kelurahan	Laki-laki	Perempuan	Jumlah
[1]	[2]	[3]	[4]
1. Pahlawan	5.351	5.421	10.772
2. Jatinegara	1.542	1.559	3.101
3. Nangka	4.806	4.763	9.564
4. Jati Makmur	4.079	4.143	8.222
5. Damai	3.288	3.154	6.442
6. Kebun Lada	2.334	2.364	4.698
7. Cengkeh Turi	6.147	6.052	12.199
8. Jati Karya	4.590	4.552	9.142
9. Jati Utomo	5.542	5.371	10.913
Jumlah	37.679	37.379	75.058

Sumber : Badan Pusat Statistik Kota Binjai

Tabel 3.3. Jumlah Penduduk menurut Jenis Kelamin dan Kelompok Umur Tahun 2014

Golongan Umur	Laki-laki	Perempuan	Jumlah
[1]	[2]	[3]	[4]
0 – 4	3.883	3.688	7.571
5 – 9	3.626	3.284	6.910
10 – 14	3.430	3.299	6.729
15 – 19	3.595	3.358	6.953
20 – 24	3.498	3.323	6.821
25 – 29	3.206	3.359	6.565
30 – 34	2.999	3.023	6.013
35 – 39	2.795	2.881	5.676
40 – 44	2.485	2.656	5.141
45 – 49	2.234	2.377	4.611
50 – 54	2.077	2.037	4.114
55 – 59	1.562	1.562	3.124
60 – 64	954	900	1.854
65 +	1.344	1.632	2.976
Jumlah	37.679	37.379	75.058

Sumber : Badan Pusat Statistik Kota Binjai

Tabel 3.4. Jumlah Penduduk, Rumah Tangga dan Rata-rata Jiwa per Rumah Tangga Menurut Kelurahan Tahun 2014

Kelurahan	Jumlah Penduduk	Jumlah Rumah Tangga	Rata-rata Jiwa per Rumah Tangga
[1]	[2]	[3]	[4]
1. Pahlawan	10.772	2.594	4.15
2. Jatinegara	3.101	836	3.71
3. Nangka	9.569	2.165	42
4. Jati Makmur	8.222	2.034	4.04
5. Damai	6.422	1.477	4.36
6. Kebun Lada	4.698	1.129	4.16
7. Cengkeh Turi	12.199	2.621	4.65
8. Jati Karya	9.142	2.125	430
9. Jati Utomo	10.913	2.373	4.60
Jumlah	75.058	17.354	4.33

Sumber : Badan Pusat Statistik Kota Binjai

Tabel 3.5. Jumlah Penduduk Kecamatan Binjai Utara Tahun 2007-2014 Menurut Jenis Kelamin

Tahun	Laki-laki	Perempuan	Jumlah
[1]	[2]	[3]	[4]
2007	36.054	35.644	71.698
2008	36.125	36.292	72.417
2009	36.775	36.918	73.693
2010	35.305	35.087	70.392
2011	35.639	35.412	71.051
2012	35.885	35.671	71.556
2013	36.184	35.943	72.127
2014	37.679	37.3779	75.058

Sumber : Badan Pusat Statistik Kota Binjai

Tabel 3.6. Jumlah Kelahiran, Kematian, Penduduk Datang, dan Penduduk Pergi Menurut Kelurahan Tahun 2014

Kelurahan	Kelahiran	Kematian	Penduduk Datang	Penduduk Pergi
[1]	[2]	[3]	[4]	[5]
1. Pahlawan	70	45	71	29
2. Jatinegara	39	25	39	35
3. Nangka	42	31	59	28
4. Jati Makmur	25	21	64	21
5. Damai	47	27	58	35
6. Kebun Lada	52	26	60	24
7. Cengkeh Turi	61	40	87	40
8. Jati Karya	34	22	61	27
9. Jati Utomo	31	23	71	23
Jumlah	401	260	570	262

Sumber : Kantor Camat Binjai Utara

Tabel 3.7. Persentase Penduduk Menurut Agama dan Jenis Kelamin Tahun 2014

Agama	Laki-laki (L)	Perempuan (P)	(L+P)
[1]	[2]	[3]	[4]
Islam	90,03	89,87	89,96
Kristen Protestan	7,02	7,30	716
Katolik	0,63	0,62	0,62
Hindu	0,07	0,08	0,07
Budha	2,24	2,12	2,18
Konghucu	0,01	0,01	0,01
Lainnya			
Total	100,00	100,00	100,00

Sumber : Badan Pusat Statistik Kota Binjai

Tabel 3.8. Persentase Penduduk Menurut Suku di Kecamatan Binjai Utara Tahun 2014

Suku	Jumlah
[1]	[2]
Jawa	55,77
Karo	3,82
Mandailing	10,31
Melayu	3,81
Batak Toba	8,57
Nias	0,26
Lainnya	17,45
Jumlah	100,00

Sumber : Badan Pusat Statistik Kota Binjai

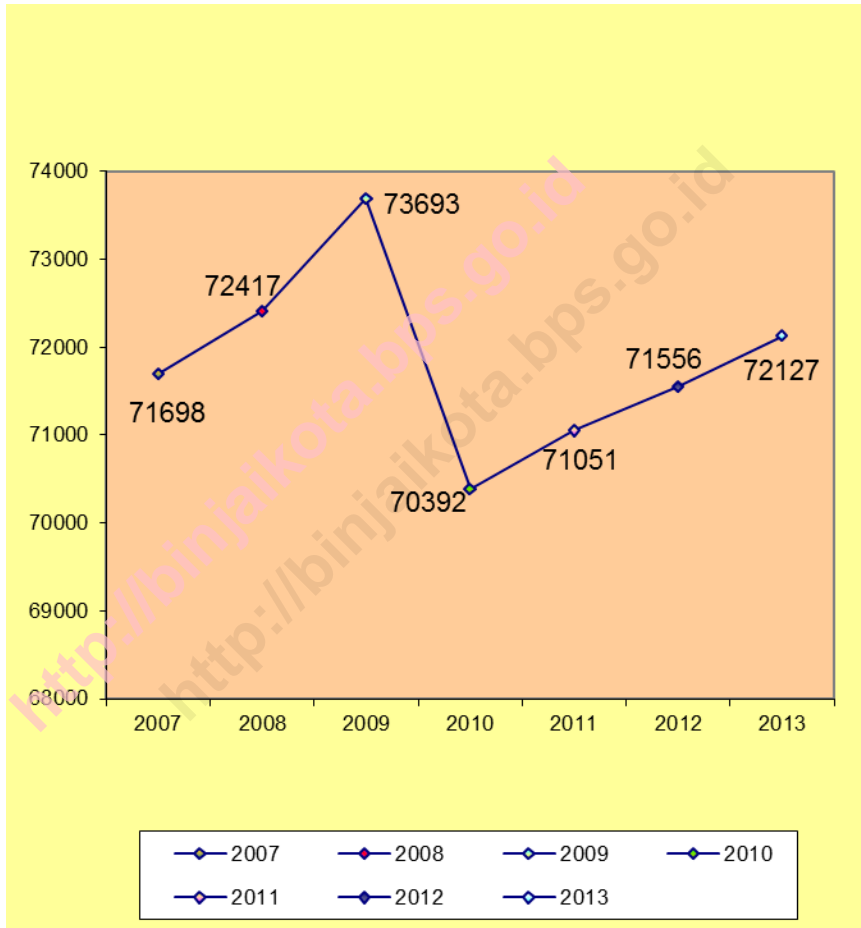


Tabel 3.9. Jumlah Penduduk Kota Binjai Menurut Kecamatan dan Jenis Kelamin Tahun 2014

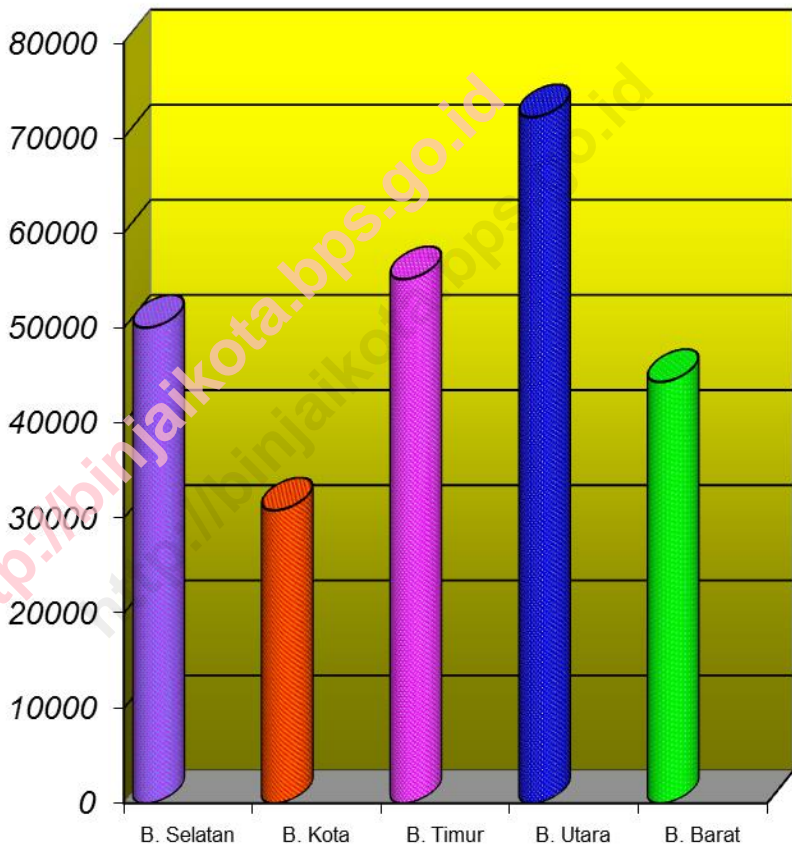
Kecamatan	Laki-laki	Perempuan	Jumlah
[1]	[2]	[3]	[4]
1. Binjai Selatan	25.996	25.579	52.575
2. Binjai Kota	14.398	15.029	29.427
3. Binjai Timur	28.635	28.981	57.616
4. Binjai Utara	37.679	37.379	75.058
5. Binjai Barat	23.843	22.971	46.814
Jumlah	130.551	130.939	261.490

Sumber : Badan Pusat Statistik Kota Binjai

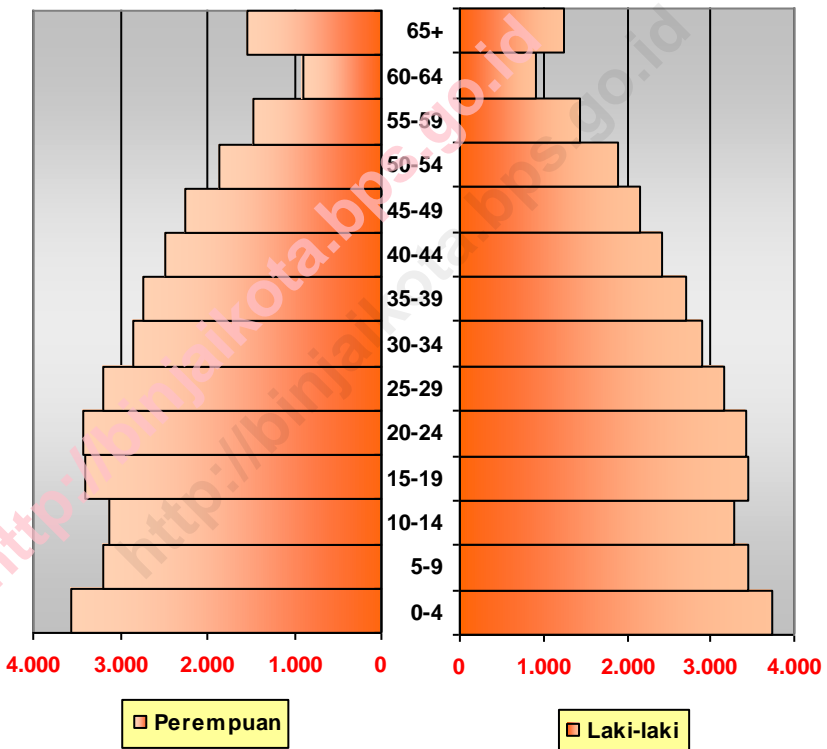
Grafik: 3.1                      Grafik Perkembangan Jumlah Penduduk  
di Kecamatan Binjai Utara Tahun 2007-2014



Grafik: 3.2 Grafik Perbandingan jumlah Penduduk Antar Kecamatan di Binjai 2014

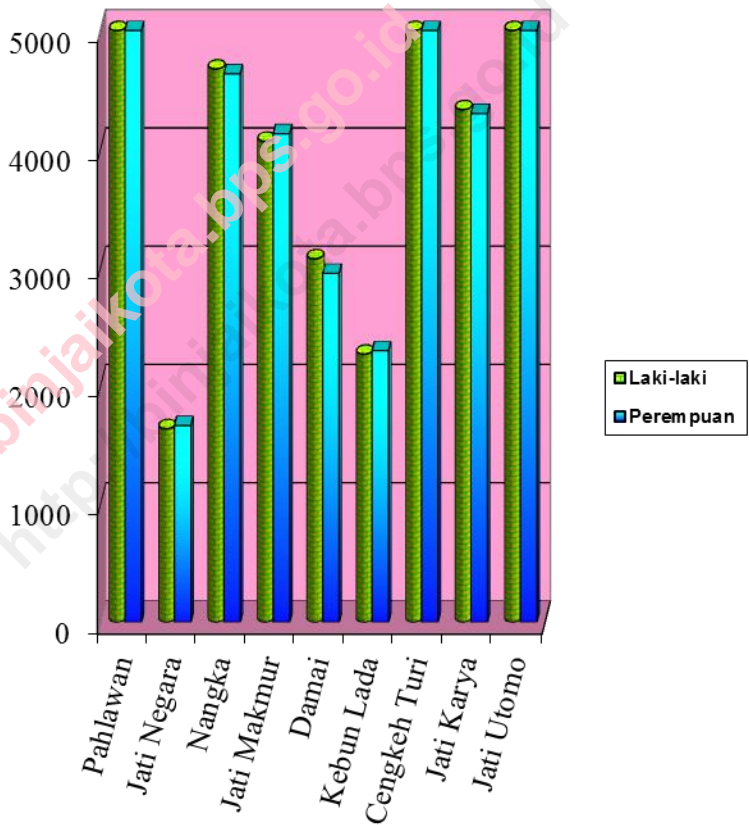


Grafik: 3.3 Grafik Perbandingan Penduduk menurut Golongan Umur dan Jenis Kelamin di Kecamatan Binjai Utara Tahun 2014



Grafik: 3.4

Grafik Perkembangan Penduduk  
Menurut Jenis Kelamin  
di Kecamatan Binjai Utara Tahun 2014



## **BAB. 4**

# **SOSIAL**

<http://binjailikota.bps.go.id>  
<http://binjailikota.bps.go.id>

Tabel 4.1. Jumlah TK, Murid TK Negeri dan Swasta Menurut Kelurahan Tahun 2014

Kelurahan	TK		Murid TK		Guru	
	Negeri	Swasta	Negeri	Swasta	Negeri	Swasta
[1]	[2]	[3]	[4]	[5]	[6]	[7]
1. Pahlawan	-	4	-	109	-	17
2. Jatinegara	-	-	-	-	-	-
3. Nangka	-	1	-	31	-	5
4. Jati Makmur	-	3	-	40	-	10
5. Damai	-	1	-	28	-	4
6. Kebun Lada	-	2	-	35	-	9
7. Cengkeh Turi	1	1	15	10	2	2
8. Jati Karya	-	1	-	206	-	25
9. Jati Utomo	-	4	-	115	-	5
Jumlah	1	17	15	574	2	77

Sumber : Dinas Pendidikan Kota Binjai

Tabel 4.2. Jumlah SD, SLTP, SMU/SMK Negeri dan Swasta Menurut Kelurahan Tahun 2014

Kelurahan	SD		SLTP		SMU/SMK	
	Negeri	Swasta	Negeri	Swasta	Negeri	Swasta
[1]	[2]	[3]	[4]	[5]	[6]	[7]
1. Pahlawan	3	1	2	1	-	1
2. Jatinegara	2	1	-	1	-	-
3. Nangka	10	1	-	3	1	3
4. Jati Makmur	1	1	-	1	-	-
5. Damai	4	1	-	-	-	-
6. Kebun Lada	5	1	-	1	-	1
7. Cengkeh Turi	4	-	-	-	-	-
8. Jati Karya	2	2	1	3	-	2
9. Jati Utomo	5	1	1	-	-	1
Jumlah	36	9	4	10	1	8

Sumber : Dinas Pendidikan Kota Binjai



Tabel 4.3. Jumlah Sekolah, Murid, dan Guru SD Menurut Kelurahan Tahun 2014

Kelurahan	SD		Murid		Guru	
	Negeri	Swasta	Negeri	Swasta	Negeri	Swasta
[1]	[2]	[3]	[4]	[5]	[6]	[7]
1. Pahlawan	3	1	871	141	67	8
2. Jatinegara	2	1	496	146	27	8
3. Nangka	10	1	1.657	145	137	8
4. Jati Makmur	1	1	129	142	13	7
5. Damai	4	1	918	139	44	8
6. Kebun Lada	5	1	495	143	58	7
7. Cengkeh Turi	4	-	1.211	-	56	-
8. Jati Karya	2	2	394	294	27	12
9. Jati Utomo	5	1	1.084	148	85	8
Jumlah	36	9	7.201	1.298	514	66

Sumber : Dinas Pendidikan Kota Binjai

Tabel 4.4. Jumlah Sekolah, Murid, dan Guru SLTP Menurut Kelurahan Tahun 2014

Kelurahan	SLTP		Murid		Guru	
	Negeri	Swasta	Negeri	Swasta	Negeri	Swasta
[1]	[2]	[3]	[4]	[5]	[6]	[7]
1. Pahlawan	2	1	1.032	142	85	18
2. Jatinegara	-	1	-	140	-	6
3. Nangka	-	3	-	514	-	52
4. Jati Makmur	-	1	-	154	-	12
5. Damai	-	-	-	-	-	-
6. Kebun Lada	-	1	-	151	-	12
7. Cengkeh Turi	-	-	-	-	-	-
8. Jati Karya	1	3	518	612	74	25
9. Jati Utomo	1	1	514	71	34	13
Jumlah	4	11	2.064	1.784	198	137

Sumber : Dinas Pendidikan Kota Binjai

Tabel 4.5. Jumlah Sekolah, Murid, dan Guru SMA Menurut Kelurahan Tahun 2014

Kelurahan	SMA		Murid		Guru	
	Negeri	Swasta	Negeri	Swasta	Negeri	Swasta
[1]	[2]	[3]	[4]	[5]	[6]	[7]
1. Pahlawan	-	1	-	83	-	14
2. Jatinegara	-	-	-	-	-	-
3. Nangka	1	3	691	249	52	47
4. Jati Makmur	-	-	-	-	-	-
5. Damai	-	-	-	-	-	-
6. Kebun Lada	-	1	-	289	-	39
7. Cengkeh Turi	-	-	-	-	-	-
8. Jati Karya	-	2	-	304	-	41
9. Jati Utomo	-	1	-	78	-	16
Jumlah	1	8	691	1.003	52	157

Sumber : Kantor Cabang Dinas Pendidikan Kecamatan Binjai Utara

Tabel 4.6. Jumlah Sekolah, Murid, dan Guru SMK Menurut Kelurahan Tahun 2014

Kelurahan	SMK		Murid		Guru	
	Negeri	Swasta	Negeri	Swasta	Negeri	Swasta
[1]	[2]	[3]	[4]	[5]	[6]	[7]
1. Pahlawan	-	1	-	372	-	49
2. Jatinegara	-	-	-	-	-	-
3. Nangka	-	-	-	-	-	-
4. Jati Makmur	-	-	-	-	-	-
5. Damai	-	-	-	-	-	-
6. Kebun Lada	-	2	-	1.147	-	94
7. Cengkeh Turi	-	-	-	-	-	-
8. Jati Karya	-	1	-	341	-	26
9. Jati Utomo	-	2	-	734	-	79
Jumlah	-	6	-	2.954	-	248

Sumber : Kantor Cabang Dinas Pendidikan Kecamatan Binjai Utara

Tabel 4.7. Jumlah Sekolah, Murid, dan Guru Madrasah di Kecamatan Binjai Utara Tahun 2014

Madrasah	Sekolah		Murid		Guru	
	Negeri	Swasta	Negeri	Swasta	Negeri	Swasta
[1]	[2]	[3]	[4]	[5]	[6]	[7]
Diniyah	-	26	-	697	-	98
Ibtidaiyah	-	3	-	442	-	29
Tsanawiyah	-	8	-	934	-	98
Aliyah	-	2	-	275	-	38

Sumber : Departemen Agama Kota Binjai

Tabel 4.8. Jumlah Sarana Kesehatan di Kecamatan Binjai Utara Menurut Kelurahan Tahun 2014

Kelurahan	Rumah Sakit	Puskesmas	Pustu	Posyandu	Klinik/ Balai Pengerobatan	Praktik Dokter	Praktik Bidan
[1]	[2]	[3]	[4]	[5]	[6]	[7]	[8]
1. Pahlawan	-	-	-	7	1	11	4
2. Jatinegara	-	-	-	4	-	-	-
3. Nangka	-	-	1	6	-	1	1
4. Jati Makmur	-	1	-	5	-	7	1
5. Damai	-	-	-	6	-	-	-
6. Kebun Lada	1	1	-	5	1	12	1
7. Cengkeh Turi	-	-	1	12	-	-	-
8. Jati Karya	1	-	1	7	-	-	-
9. Jati Utomo	-	-	1	5	-	-	1
Jumlah	2	2	4	57	2	31	8

Sumber : Dinas Kesehatan Kota Binjai

Tabel 4.9. Basis Program Keluarga Berencana Nasional Kecamatan Binjai Utara Tahun 2014

Basis	Jumlah
[1]	[2]
1. PPKBD	9
2. Sub PPKBD	71
3. Kelompok KB	69
4. Kelompok Kegiatan BKB	9
5. Kelompok Kegiatan BKR	1
6. Kelompok PIK-R	5
7. Kelompok Kegiatan BKL	9
8. Kelompok BLK	-
9. UPPKS	2

Sumber : PPLKB Kecamatan Binjai Utara

Tabel 4.10. Jumlah Akseptor Keluarga Berencana Aktif Menurut Kelurahan dan Jenis Alat Kontrasepsi Yang Digunakan Tahun 2014

Kelurahan	IUD	Pil	Kondom	Suntik	Implant	MOP/ MOW
[1]	[2]	[3]	[4]	[5]	[6]	[7]
1. Pahlawan	50	303	75	544	108	56
2. Jatinegara	43	117	16	125	28	36
3. Nangka	65	290	51	440	74	83
4. Jati Makmur	41	393	16	553	123	66
5. Damai	17	353	77	280	100	40
6. Kebun Lada	42	288	27	165	45	15
7. Cengkeh Turi	106	493	26	493	151	57
8. Jati Karya	65	472	72	377	118	70
9. Jati Utomo	66	534	48	462	114	49
Jumlah	484	3.243	408	3.439	861	472

Sumber : PPL KB Kecamatan Binjai Utara



Tabel 4.11. Jumlah Keluarga Sejahtera (KS) Menurut Tahapan dan Kelurahan di Kecamatan Binjai Utara Tahun 2014

<i>Kelurahan</i>	Pra Sejahtera	KS I	KS II	KS III	KS III Plus	Jumlah
[1]	[2]	[3]	[4]	[5]	[6]	[7]
1. <i>Pahlawan</i>	9	276	1.472	611	160	2.528
2. <i>Jatinegara</i>	0	104	321	355	62	842
3. <i>Nangka</i>	7	331	445	1.396	18	2.197
4. <i>Jati Makmur</i>	9	419	755	1.081	58	2.322
5. <i>Damai</i>	6	306	787	566	110	1.769
6. <i>Kebun Lada</i>	1	296	429	372	68	1.169
7. <i>Cengkeh Turi</i>	4	314	945	952	265	2.480
8. <i>Jati Karya</i>	8	261	846	1.114	99	2.328
9. <i>Jati Utomo</i>	16	340	397	1.542	67	2.362
<i>Jumlah</i>	58	2.646	6.397	7.989	907	17.997

Sumber : PPLKB Kecamatan Binjai Utara

Tabel 4.12. Jumlah Rumah Ibadah Menurut Kelurahan di Kecamatan Binjai Utara Tahun 2014

Kelurahan	Masjid	Musholla	Gereja	Pura	Vihara/Klenteng
[1]	[2]	[3]	[4]	[5]	[6]
1. Pahlawan	3	8	2	-	2
2. Jatinegara	3	3	1	-	-
3. Nangka	7	5	1	-	-
4. Jati Makmur	5	5	2	-	-
5. Damai	4	2	-	-	-
6. Kebun Lada	5	4	-	-	-
7. Cengkeh Turi	9	5	-	-	-
8. Jati Karya	7	2	-	-	-
9. Jati Utomo	8	1	1	-	2
Jumlah	51	35	7	-	4

Sumber : Kantor Camat Binjai Utara

# **SAB. 5 PERTANIAN**

<http://binjailikota.bps.go.id>  
<http://binjailikota.bps.go.id>

Tabel 5.1 Luas Lahan Menurut Penggunaan di Kecamatan Binjai Utara Tahun 2014

Kelurahan	Luas Kelurahan (Ha)	Luas Lahan Sawah (Ha)	Lahan Pertanian Bukan Sawah (Ha)	Lahan Non Pertanian (Ha)
[1]	[2]	[3]	[4]	[5]
1. Pahlawan	117	14	13,77	89,23
2. Jatinegara	31	-	0,10	30,90
3. Nangka	121	26	19,13	75,87
4. Jati Makmur	332	115	47,53	169,47
5. Damai	75	5	7,90	62,10
6. Kebun Lada	135	-	36,14	98,86
7. Cengkeh Turi	1.008	432	166,31	409,69
8. Jati Karya	221	103	29,82	88,18
9. Jati Utomo	319	130	64,09	124,91
Jumlah	2.359	825	384,79	1.149,21

Sumber : Dinas Pertanian Kota Binjai

Tabel 5.2. Luas Panen dan Produksi Padi dan Palawija di Kecamatan Binjai Utara Tahun 2014

Komoditi	Luas Panen (Ha)	Produksi (Kw)	Rata-rata Produksi (Kw/Ha)
[1]	[2]	[3]	[4]
1. Padi	851	5.229	64,00
2. Jagung	197	1.281	65,00
3. Kedelai	116	92,80	08,00
4. Kacang Tanah	31	68	22,00
5. Kacang Hijau	200	140	07,00
6. Ubi Kayu	31	806	260,00
7. Ubi Jalar	11	187	170,00

Sumber : Dinas Pertanian Kota Binjai

Tabel 5.3. Luas Panen dan Produksi Hortikultura di Kecamatan Binjai Utara Tahun 2014

Komoditi	Luas Panen (Ha)	Produksi (Kw)	Rata-rata Produksi (Kw/Ha)
[1]	[2]	[3]	[4]
1. Kacang Panjang	31	341	110,00
2. Cabe	33	198	60,00
3. Terong	13	91	70,00
4. Timun	20	230	115,00
5. Bengkoang	-	-	-
6. Sayur lain	101	30	117,95

Sumber : Dinas Pertanian Kota Binjai

Tabel 5.4. Produksi Buah-buahan di Kecamatan Binjai Utara Tahun 2014

Komoditi	Satuan (Pohon/Rumpun)	Produksi (KWINTAL)
[1]	[2]	[3]
1. Alpukat	134	309
2. Belimbing	50	50
3. Duku/Langsat	580	800
4. Durian	261	1.250
5. Jambu Biji	491	600
6. Jambu Air	12.408	2.895
7. Jeruk	-	-
8. Mangga	1946	635
9. Manggis	540	1.240
10. Nangka	566	2.066
11. Nenas	-	-
12. Pepaya	-	-
13. Pisang	2.260	600
14. Rambutan	4.680	1.600
15. Salak	-	-
16. Sawo	798	520
17. Markisa	-	-
18. Sirsak	115	490
19. Sukun	60	340
20. Melinjo	1.970	1.800

Sumber : Dinas Pertanian Kota Binjai

Tabel 5.5. Populasi Ternak Besar di Kecamatan Binjai Utara Tahun 2014

Jenis	Satuan	Jumlah
[1]	[2]	[3]
1. Sapi Perah	Ekor	-
2. Kerbau	Ekor	32
3. Sapi/Lembu	Ekor	1.348
4. Kuda	Ekor	-

Sumber : Dinas Pertanian Kota Binjai



Tabel 5.6. Populasi Ternak Kecil di Kecamatan Binjai Utara Tahun 2014

Jenis	Satuan	Jumlah
[1]	[2]	[3]
1. Kambing	Ekor	1.591
2. Domba	Ekor	1.996
3. Babi	Ekor	407

Sumber : Dinas Pertanian Kota Binjai

Tabel 5.7. Populasi Ternak Unggas di Kecamatan Binjai Utara Tahun 2014

Jenis	Satuan	Jumlah
[1]	[2]	[3]
1. Ayam Petelur	Ekor	415.009
2. Ayam Pedaging	Ekor	148.000
3. Ayam Kampung	Ekor	15.827
4. Itik	Ekor	2.140
5. Burung Puyuh	Ekor	483

Sumber : Dinas Pertanian Kota Binjai

# **BAB. 6**

# **INDUSTRI**

<http://binjarkota.bps.go.id>

<http://binjakotabps.go.id>

Tabel 6.1. Jumlah Rumah Tangga Pelanggan Listrik dan PDAM di Kecamatan Binjai Utara Tahun 2014

Kelurahan	PLN	P D A M
[1]	[2]	[3]
1. Pahlawan	2.241	511
2. Jatinegara	797	366
3. Nangka	1.895	181
4. Jati Makmur	1.998	311
5. Damai	1.257	369
6. Kebun Lada	1.017	76
7. Cengkeh Turi	2.562	275
8. Jati Karya	1.997	443
9. Jati Utomo	2.125	88
Jumlah	15.889	2.620

Sumber : Kantor Camat Binjai Utara

## **BAB. 7**

# **KEUANGAN**

<http://binjaiikota.bps.go.id>  
<http://binjaiikota.bps.go.id>

Tabel 7.1. Target dan Pencapaian Pajak Bumi dan Bangunan Menurut Kelurahan Tahun 2014

Kelurahan	Target	Pencapaian	Persentase
[1]	[2]	[3]	[4]
1. Pahlawan	429.448.772	270.282.951	62,94
2. Jatinegara	61.859.823	39.907.194	64,51
3. Nangka	236.825.202	140.203.907	59,20
4. Jati Makmur	248.295.908	184.528.891	74,32
5. Damai	68.487.751	42.114.901	61,49
6. Kebun Lada	101.314.933	54.504.283	53,80
7. Cengkeh Turi	242.528.186	161.978.192	66,79
8. Jati Karya	297.939.195	164.894.000	55,34
9. Jati Utomo	441.085.694	310.875.886	75,62
Jumlah	2.097.785.464	1.369.290.205	65,27

Sumber : Kantor Pelayanan PBB Kota Binjai

Tabel 7.2. Jumlah Koperasi dan Anggota Koperasi Menurut Jenisnya di Kecamatan Binjai Utara Tahun 2014

Jenis Koperasi	Jumlah	Jumlah Anggota
[1]	[2]	[3]
1. Koperasi Sekolah	-	-
2. Koperasi Simpan Pinjam	22	1.908
3. Koperasi Serba Usaha	29	1.214
4. Koperasi Lainnya	-	27

Sumber : Dinas Koperasi Kota Binjai

# DATA

MENCERDASKAN BANGSA

<http://binjajkota.bps.go.id>



**BADAN PUSAT STATISTIK KOTA BINJAI**  
**Statistics of Binjai City**

Jl. WR. Mongonsidi No. 22 Binjai 20714

Telp. (061) 8826571, Fax: (061) 8821146

Homepage : <http://www.binjajkota.bps.go.id>, E-mail : [bps1275@bps.go.id](mailto:bps1275@bps.go.id)