


Kecamatan SEMAU SELATAN DALAM ANGKA 2019



Kecamatan SEMAU SELATAN DALAM ANGKA 2019



Kecamatan Semau Selatan Dalam Angka 2019

ISBN	:	978-602-6720-66-5
No. Publikasi	:	53030.1805
Katalog BPS	:	1102001.5303101
Ukuran Buku	:	14,8 x 21 cm
Jumlah Halaman	:	vi + 86 halaman
Naskah	:	BPS Kabupaten Kupang
Editor	:	BPS Kabupaten Kupang
Gambar Kover	:	BPS Kabupaten Kupang
Ilustrasi Kover	:	Gedung Kantor Bupati Kupang, Gedung DPRD Kabupaten Kupang
Diterbitkan Oleh	:	© BPS Kabupaten Kupang
Dicetak Oleh	:	CV. Grace (cetakan pertama) CV. Multiguna Kupang (cetakan kedua)

Dilarang mengumumkan, mendistribusikan, mengomunikasikan, dan/atau menggandakan sebagian atau seluruh isi buku ini untuk tujuan komersial tanpa izin tertulis dari Badan Pusat Statistik



KATA PENGANTAR

Publikasi **Kecamatan Semau Selatan Dalam Angka 2019** disusun berdasarkan data yang ada diperoleh dari berbagai instansi yang ada di Kecamatan Semau Selatan dilengkapi data dari instansi di tingkat Kabupaten Kupang dan data dari BPS sendiri.

Publikasi ini diharapkan dapat memberikan gambaran umum mengenai keadaan Kecamatan Semau Selatan kepada semua pengguna data, secara khusus pemerintah dalam merencanakan dan menetapkan program-program pembangunan di kecamatan ini.

Kami mengharapkan saran dari berbagai pihak untuk peningkatan kualitas publikasi ini di tahun-tahun berikutnya.

Akhirnya kami mengucapkan terima kasih kepada semua pihak yang telah membantu penyusunan publikasi ini.

Oelamasi, September 2018
Kepala Badan Pusat Statistik
Kabupaten Kupang

Pieter Dikson R. Balukh

DAFTAR ISI

	Halaman
Kata Pengantar	iii
Daftar Isi	iv
Penjelasan Umum	v
Bab I Keadaan Geografi dan Iklim.....	1
Bab II Pemerintahan	5
Bab III Penduduk dan Ketenagakerjaan	12
Bab IV Sosial	20
4.1 Pendidikan.....	21
4.2 Kesehatan.....	31
4.3 Kriminal	40
4.4 Agama	41
4.5 Sosial Lainnya	43
Bab V Pertanian	49
5.1 Tabama	50
5.2 Perkebunan	55
5.3 Kehutanan	56
5.4 Peternakan	58
5.5 Perikanan	61
Bab VI Perindustrian dan Energi	66
Bab VII Perdagangan	71
Bab VIII Transportasi, Komunikasi dan Pariwisata	76
Bab IX Keuangan dan Harga	83

PENJELASAN UMUM

Tanda-tanda, satuan dan lain-lainnya yang digunakan dalam publikasi ini adalah sebagai berikut:

1. TANDA-TANDA

Data tidak tersedia	:	...
Tidak ada atau nol	:	-
Data dapat diabaikan	:	0
Tanda desimal	:	,
Rupiah	:	Rp
Meter	:	m
Meter persegi	:	m ²
Meter kubik	:	m ³
Kilometer	:	km
Kilometer persegi	:	km ²
Hektar	:	ha
Kwintal	:	kw

2. SATUAN

Barrel	:	158,99 liter = 1/6,2898 m ³
Hektar (ha)	:	10 000m ²
Kilometer (km)	:	1 000 meter (m)
Knot	:	1,8523 km per jam
Kuintal	:	100 kg
Ton	:	1 000 kg
Liter (untuk beras)	:	0,80 kg
Sak (untuk semen)	:	40 kg atau 50 kg
Satuan lain	:	buah, butir, helai/lembar, kaleng, batang, pulsa, ton kilometer (ton-km), jam, menit, persen (%)


Perbedaan angka di belakang koma disebabkan oleh pembulatan angka.

<https://kupangkab.bps.go.id>

GEOGRAFI DAN IKLIM

GEOGRAPHY AND CLIMATE

1



<https://kupangkab.bps.go.id>



Tabel 1.1 Letak Geografis Kecamatan Semau Selatan

Kondisi/Jenis/Batas	Uraian
Iklim	Tropis 24 – 31 ⁰ C
Flora	Kusambi, Lontar, Gewang, Kayu merah, Rimba Campuran
Fauna	
- Ternak Besar	Sapi, Kuda
- Ternak Kecil	Kambing, Babi
- Unggas	Ayam, Bebek, Burung
Batas-batas	
- Utara	Kecamatan Semau
- Selatan	Selat Puku Afu
- Timur	Teluk Kupang
- Barat	Laut Sabu

Sumber: Kantor Camat Semau Selatan

Tabel 1.2 Kondisi Permukaan Lahan Menurut Desa di Kecamatan Semau Selatan, 2018

Desa	Lokasi	Kemiringan Lahan	Ketinggian dari Permukaan Laut (m)
(1)	(2)	(3)	(4)
01. Naikean	Hamparan	Landai	16 M
02. Akle	Hamparan	Landai	21 M
03. Uitiuhana	Hamparan	Landai	11 M
04. Onansila	Hamparan	Sedang	43 M
05. Uitiuhtuan	Hamparan	Landai	20 M
06. Uiboa	Hamparan	Landai	40 M

Sumber: PODES 2011

Keterangan:

Landai : kurang dari 15 derajat

Sedang : 15 sampai dengan 25 derajat

Curam : lebih dari 25 derajat

Tabel 1.3 Luas dan Persentase Wilayah Menurut Desa di Kecamatan Semau Selatan, 2018

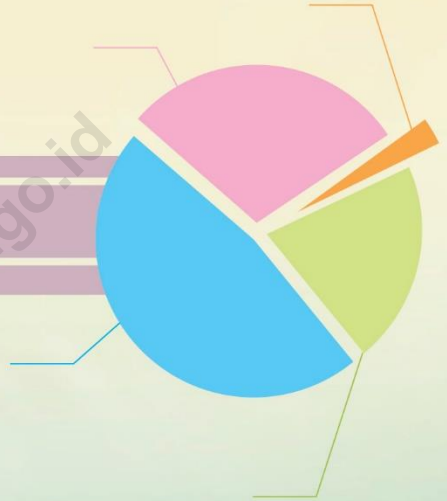
Desa	Luas Wilayah (Km²)	Persentase
(1)	(2)	(3)
01. Naikean	23,00	18,5
02. Akle	11,70	9,5
03. Uitiuhana	26,25	21,6
04. Onansila	9,34	7,6
05. Uitiuhtuan	20,64	16,8
06. Uiboa	31,35	26,6
Jumlah	122,28	100,00

Sumber: Kantor Kecamatan Semau Selatan

PEMERINTAHAN

GOVERNMENT

2



Tabel 2.1 Status Pemerintahan, Nama Ibukota dan Kategori Desa di Kecamatan Semau Selatan, 2018

Desa	Status Pemerintahan	Nama Ibukota Desa	Kategori Desa
(1)	(2)	(3)	(4)
01. Naikean	Desa	Akle	Swadaya
02. Akle	Desa	Kaisalun	Swadaya
03. Uitiuhana	Desa	Uitiuh Ana	Swadaya
04. Onansila	Desa	Onansila	Swadaya
05. Uitiuhtuan	Desa	Uitiuh Tuan	Swadaya
06. Uiboa	Desa	Uiboa	Swadaya

Sumber: Kantor Kecamatan Semau Selatan

Tabel 2.2 Jarak Ibukota Desa ke Ibukota Kecamatan dan Kabupaten Menurut Desa di Kecamatan Semau Selatan, 2018

Desa	Jarak Ibukota Desa kelbukota...(km)	
	Kecamatan	Kabupaten
(1)	(2)	(3)
01. Naikean	8	91
02. Akle	3,5	80
03. Uitiuhana	7	70
04. Onansila	12	65
05. Uitiuhtuan	10	70
06. Uiboa	10	70

Sumber: PODES 2011

Tabel 2.3 Jumlah Kepala Urusan, Dusun, Rukun Warga (RW) dan Rukun Tetangg (RT) Menurut Desa di Kecamatan Semau Selatan, 2018

Desa	Kepala Urusan	Dusun	RW	RT
(1)	(2)	(3)	(4)	(5)
01. Naikean	3	3	10	20
02. Akle	3	5	10	20
03. Uitiuhana	3	5	9	18
04. Onansila	3	4	4	8
05. Uitiuhtuan	3	5	8	16
06. Uiboa	3	4	5	11
Jumlah	18	28	46	93

Sumber: Masing-Masing Desa

Tabel 2.4 Jumlah Pegawai Negeri Sipil, TNI dan POLRI Menurut Instansi dan Jenis Kelamin di Kecamatan Semau Selatan, 2018

Jenis Instansi	Laki-laki	Perempuan	Jumlah
(1)	(2)	(3)	(4)
01. Kantor Camat
02. Kantor Desa/Lurah
03. Dinas PPO
04. Dinas Kesehatan
05. Dinas Pertanian
06. Dinas Perkebunan
07. Dinas Peternakan
08. Dinas Kehutanan
09. Dinas Perikanan
10. Dinas Pekerjaan Umum
11. Dinas Pendapatan Daerah
12. Guru SD
13. Penjaga SD
14. Guru SMP
15. Tata Usaha SMP
16. Guru SMA
17. Tata Usaha SMA
18. TNI
19. POLRI
Jumlah

Sumber: Kantor Camat Semau Selatan

Tabel 2.5 Jumlah Penduduk Menurut Desa dan Jenis Pekerjaan di Kecamatan Semau Selatan, 2018

Desa	Jenis Pekerjaan				
	PNS	Pegawai Swasta	TNI	POLRI	Wira swasta
(1)	(2)	(3)	(4)	(5)	(6)
01. Naikean
02. Akle
03. Uitiuhana
04. Onansila
05. Uitiuhtuan
06. Uiboa
Jumlah

Sumber: Masing-masing Desa

Lanjutan Tabel 2.5

Desa	Jenis Pekerjaan				
	Pensiunan	Petani	Nelayan	Buruh	Lainnya
(1)	(7)	(8)	(9)	(10)	(11)
01. Naikean
02. Akle
03. Uitiuhana
04. Onansila
05. Uitiuhtuan
06. Uiboa
Jumlah

Sumber: Masing-masing Desa

PENDUDUK DAN KETENAGA KERJAAN

POPULATION AND EMPLOYMENT

3

Jumlah Penduduk
Laki-laki
Tahun 2018
2 758 Orang

Jumlah Penduduk
Perempuan
Tahun 2018
3 092 Orang



Tabel 3.1 Jumlah Penduduk, Luas Wilayah dan Kepadatan Penduduk Menurut Desa di Kecamatan Semau Selatan, 2018

Desa	Jumlah Penduduk	Luas Daerah (Km²)	Kepadatan Per Km²
(1)	(2)	(3)	(4)
01. Naikean	775	23,00	33,70
02. Akle	914	11,70	78,12
03. Uitiuhana	2 058	26,25	78,40
04. Onansila	497	9,34	53,21
05. Uitiuhtuan	763	20,64	36,97
06. Uiboa	843	31,35	26,89
Jumlah	5 850	122,28	47,84

Sumber: Proyeksi Penduduk 2018

Tabel 3.2 Jumlah Penduduk Menurut Desa dan Jenis Kelamin di Kecamatan Semau Selatan, 2018

Desa	Laki-laki	Perempuan	Jumlah
(1)	(2)	(3)	(4)
01. Naikean	412	363	775
02. Akle	399	515	914
03. Uitiuhana	900	1 158	2 058
04. Onansila	252	245	497
05. Uitiuhtuan	388	375	763
06. Uiboa	407	436	843
Jumlah	2 758	3 092	5 850

Sumber: Proyeksi Penduduk 2018

Tabel 3.3 Jumlah Keluarga dan Penduduk Menurut Desa dan Kewarganegaraan di Kecamatan Semau Selatan, 2018

Desa	Keluarga			Penduduk		
	WNI	WNA	Jumlah	WNI	WNA	Jumlah
(1)	(2)	(3)	(4)	(5)	(6)	(7)
01. Naikean	197	-	197	775	-	775
02. Akle	252	-	252	914	-	914
03. Uitiuhana	528	-	528	2 058	-	2 058
04. Onansila	146	-	146	497	-	497
05. Uitiuhtuan	172	-	172	763	-	763
06. Uiboa	204	-	204	843	-	843
Jumlah	1 499	-	1 499	5850	-	5 850

Sumber: Masing-masing Desa dan Proyeksi Penduduk 2018

Tabel 3.4 Jumlah Keluarga, Penduduk dan Rata-rata Anggota Keluarga Menurut Desa di Kecamatan Semau Selatan, 2018

Desa	Jumlah Keluarga	Jumlah Penduduk	Rata-rata Anggota Keluarga (Jiwa)
(1)	(2)	(3)	(4)
01. Naikcan	197	775	3
02. Akle	252	914	3
03. Uitiuhana	528	2 058	3
04. Onansila	146	497	3
05. Uitiuhtuan	172	763	4
06. Uiboa	204	843	4
Jumlah	1 499	5 850	3

Sumber: Masing-masing Desa dan Proyeksi Penduduk 2018

Tabel 3.5 Jumlah Kelahiran dan Kematian Menurut Desa dan Jenis Kelamin di Kecamatan Semau Selatan, 2018

Desa	Kelahiran		Kematian	
	Laki-laki	Perempuan	Laki-laki	Perempuan
(1)	(2)	(3)	(4)	(5)
01. Naikean	2	14
02. Akle	16	16
03. Uitiuhana	8	1
04. Onansila	3	5
05. Uitiuhtuan	16	16
06. Uiboa	3	6
Jumlah	48	58

Sumber: Masing-masing Desa

Tabel 3.6 Jumlah Penduduk Datang dan Pindah Menurut Desa dan Jenis Kelamin di Kecamatan Semau Selatan, 2018

Desa	Datang		Pindah	
	Laki-laki	Perempuan	Laki-laki	Perempuan
(1)	(2)	(3)	(4)	(5)
01. Naikcan
02. Akle
03. Uitiuhana
04. Onansila
05. Uitiuhtuan
06. Uiboa
Jumlah

Sumber: Masing-masing Desa

Tabel 3.7 Jumlah Kepala Keluarga Menurut Desa dan Status Perkawinan di Kecamatan Semau Selatan, 2018

Desa/Kel	Kepala Keluarga	Kawin	Duda/Janda
(1)	(2)	(3)	(4)
01. Naikean	197
02. Akle	252
03. Uitiuhana	528
04. Onansila	146
05. Uitiuhtuan	172
06. Uiboa	204
Jumlah	1 499

Sumber: Masing-masing Desa

Fasilitas Kesehatan
sebanyak
2 Puskesmas,
dan 8 Pustu

Fasilitas Pendidikan
sebanyak
7 SD, 2 SMP dan 1
SMA



4.1 PENDIDIKAN

Tabel 4.1.1 Jumlah Sekolah, Guru dan Murid Taman Kanak-Kanak Menurut Desa di Kecamatan Semau Selatan, 2018

Desa	Sekolah	Guru		Murid	
		PNS	Non PNS	Laki-laki	Perempuan
(1)	(2)	(3)	(4)	(5)	(6)
01. Naikcan
02. Akle
03. Uitiuhana
04. Onansila	-	-	-	-	-
05. Uitiuhtuan
06. Uiboa
Jumlah

Sumber: Kantor Camat Semau Selatan

Tabel 4.1.2 Jumlah Sekolah, Guru dan Murid Sekolah Dasar (SD) Negeri Menurut Desa di Kecamatan Semau Selatan, 2018

Desa	Sekolah	Guru		Murid	
		PNS	Non PNS	Laki-laki	Perempuan
(1)	(2)	(3)	(4)	(5)	(6)
01. Naikcan	1	2	3	47	45
02. Akle	1	6	3	93	65
03. Uitiuhana	-	-	-	-	-
04. Onansila	1	5	4	39	33
05. Uitiuhtuan	-	-	-	-	-
06. Uiboa	2	7	5	62	52
Jumlah	5	20	15	241	195

Sumber: Dinas Pendidikan dan Kebudayaan Kabupaten Kupang

Tabel 4.1.3 Jumlah Sekolah, Guru dan Murid Sekolah Dasar (SD) Swasta Menurut Desa di Kecamatan Semau Selatan, 2018

Desa	Sekolah	Guru		Murid	
		PNS	Non PNS	Laki-laki	Perempuan
(1)	(2)	(3)	(4)	(5)	(6)
01. Naikean	-	-	-	-	-
02. Akle	-	-	-	-	-
03. Uitiuhana	1	-	-	95	94
04. Onansila	-	-	-	-	-
05. Uitiuhtuan	1	3	5	58	55
06. Uiboa	-	-	-	-	-
Jumlah	2	3	5	153	149

Sumber: Dinas Pendidikan dan Kebudayaan Kabupaten Kupang

Tabel 4.1.4 Jumlah Peserta Ujian dan Lulus Ujian Sekolah Dasar (SD) Negeri dan Swasta Menurut Desa di Kecamatan Semau Selatan, 2018

Desa	SD Negeri		SD Swasta	
	Peserta	Lulus	Peserta	Lulus
(1)	(2)	(3)	(4)	(5)
01. Naikean	15	15	-	-
02. Akle	28	28	-	-
03. Uitiuhana	-	-	-	-
04. Onansila	14	14	-	-
05. Uitiuhtuan	-	-	24	24
06. Uiboa	17	17	-	-
Jumlah	74	74	24	24

Sumber: Dinas Pendidikan dan Kebudayaan Kabupaten Kupang

Tabel 4.1.5 Jumlah Sekolah, Guru dan Murid Sekolah Menengah Pertama (SMP) Negeri Menurut Desa di Kecamatan Semau Selatan, 2018

Desa	Sekolah	Guru		Murid	
		PNS	Non PNS	Laki-laki	Perempuan
(1)	(2)	(3)	(4)	(5)	(6)
01. Naikéan	-	-	-	-	-
02. Akle	1	-	7	43	44
03. Uitiuhana	-	-	-	-	-
04. Onansila	-	-	-	-	-
05. Uitiuhtuan	-	-	-	-	-
06. Uiboa	1	8	9	158	167
Jumlah	2	8	16	201	211

Sumber: Dinas Pendidikan dan Kebudayaan Kabupaten Kupang

Tabel 4.1.6 Jumlah Peserta Ujian dan Lulus Ujian Sekolah Menengah Pertama (SMP) Swasta Menurut Desa di Kecamatan Semau Selatan, 2018

Desa	Sekolah	Guru		Murid	
		PNS	Non PNS	Laki-laki	Perempuan
(1)	(2)	(3)	(4)	(5)	(6)
01. Naikean	-	-	-	-	-
02. Akle	-	-	-	-	-
03. Uitiuhana	-	-	-	-	-
04. Onansila	-	-	-	-	-
05. Uitiuhtuan	-	-	-	-	-
06. Uiboa	-	-	-	-	-
Jumlah	-	-	-	-	-

Sumber: Dinas Pendidikan dan Kebudayaan Kabupaten Kupang

Tabel 4.1.7 Jumlah Peserta Ujian dan Lulus Ujian Sekolah Menengah Pertama (SMP) Negeri dan Swasta Menurut Desa di Kecamatan Semau Selatan, 2018

Desa	SMP Negeri		SMP Swasta	
	Peserta	Lulus	Peserta	Lulus
(1)	(2)	(3)	(4)	(5)
01. Naikean	-	-	-	-
02. Akle	10	10	-	-
03. Uitiuhana	-	-	-	-
04. Onansila	-	-	-	-
05. Uitiuhtuan	-	-	-	-
06. Uiboa	59	59	-	-
Jumlah	69	69	-	-

Sumber: Dinas Pendidikan dan Kebudayaan Kabupaten Kupang

Tabel 4.1.8 Jumlah Sekolah, Guru dan Murid Sekolah Menengah Atas (SMA) Negeri Menurut Desa di Kecamatan Semau Selatan, 2018

Desa	Sekolah	Guru		Murid	
		PNS	Non PNS	Laki-laki	Perempuan
(1)	(2)	(3)	(4)	(5)	(6)
01. Naikean	-	-	-	-	-
02. Akle	-	-	-	-	-
03. Uitiuhana	-	-	-	-	-
04. Onansila	-	-	-	-	-
05. Uitiuhtuan	-	-	-	-	-
06. Uiboa	1	5	13	122	133
Jumlah	1	5	13	122	133

Sumber: Dinas Pendidikan dan Kebudayaan Kabupaten Kupang

Tabel 4.1.9 Jumlah Sekolah, Guru dan Murid Sekolah Menengah Atas (SMA) Swasta Menurut Desa di Kecamatan Semau Selatan, 2018

Desa	Sekolah	Guru		Murid	
		PNS	Non PNS	Laki-laki	Perempuan
(1)	(2)	(3)	(4)	(5)	(6)
01. Naikean	-	-	-	-	-
02. Akle	-	-	-	-	-
03. Uitiuhana	-	-	-	-	-
04. Onansila	-	-	-	-	-
05. Uitiuhtuan	-	-	-	-	-
06. Uiboa	-	-	-	-	-
Jumlah	-	-	-	-	-

Sumber: Dinas Pendidikan dan Kebudayaan Kabupaten Kupang

Tabel 4.1.10 Jumlah Peserta Ujian dan Lulus Ujian Sekolah Menengah Atas (SMA) Negeri dan Swasta Menurut Desa di Kecamatan Semau Selatan, 2018

Desa	SMA Negeri		SMA Swasta	
	Peserta	Lulus	Peserta	Lulus
(1)	(2)	(3)	(4)	(5)
01. Naikean	-	-	-	-
02. Akle	-	-	-	-
03. Uitiuhana	-	-	-	-
04. Onansila	-	-	-	-
05. Uitiuhtuan	-	-	-	-
06. Uiboa	43	43	-	-
Jumlah	43	43	-	-

Sumber: Dinas Pendidikan dan Kebudayaan Kabupaten Kupang

4.2 KESEHATAN

Tabel 4.2.1 Jumlah Sarana Kesehatan Menurut Desa di Kecamatan Semau Selatan, 2018

Desa	Rumah Sakit	Puskesmas	Puskesmas Pembantu	Polindes	Praktek Dokter/ Bidan
(1)	(2)	(3)	(4)	(5)	(6)
01. Naikean	-	-	-	1	-
02. Akle	-	2	4	-	-
03. Uitiuhana	-	-	1	-	-
04. Onansila	-	-	1	-	-
05. Uitiuhtuan	-	-	1	-	-
06. Uiboa	-	-	1	1	-
Jumlah	-	2	8	2	-

Sumber: Puskesmas Akle Kecamatan Semau Selatan

Tabel 4.2.2 Jumlah Tenaga Kesehatan Menurut Desa di Kecamatan Semau Selatan, 2018

Desa	Dokter	Bidan	Perawat	Juru Vaksinasi	Sanitasi	Dokter Gigi
(1)	(2)	(3)	(4)	(5)	(6)	(7)
01. Naikean	-	1	-	-	-	-
02. Akle	-	4	6	-	-	1
03. Uitiuhana	-	-	-	-	-	-
04. Onansila	-	1	-	-	-	-
05. Uitiuhtuan	-	-	-	-	-	-
06. Uiboan	-	-	-	-	-	-
Jumlah	-	6	6	-	-	1

Sumber: Puskesmas Akle Kecamatan Semau Selatan

Tabel 4.2.3 Jumlah Posyandu, Kader Aktif, Dukun Bayi dan Dukun Patah Tulang Menurut Desa di Kecamatan Semau Selatan, 2018

Desa	Posyandu	Kader Aktif	Dukun Bayi	Dukun Patah Tulang
(1)	(2)	(3)	(4)	(5)
01. Naikean	2	10	2	-
02. Akle	3	15	2	-
03. Uitiuhana	5	25	2	-
04. Onansila	1	5	1	-
05. Uitiuhtuan	2	10	1	-
06. Uiboa	2	10	1	-
Jumlah	15	75	9	-

Sumber: Puskesmas Akle Kecamatan Semau Selatan

Tabel 4.2.4 Jumlah Pengunjung Puskesmas dan Puskesmas Pembantu Menurut Jenis Penyakit yang Dominan di Kecamatan Semau Selatan, 2018

Jenis Penyakit	Jumlah Penderita
(1)	(2)
01. Infeksi Saluran Pernapasan	...
02. Gastritis/Lambung	...
03. Penyakit Kulit/Dermatitis	...
04. Diabetes Melitus	11
05. Rheumatik	...
06. Luka/Vulnus	...
07. Diare	355
08. Alergi	...
09. Malgia/Sakit Kepala	...
10. Anemia	...
11. HIV	0
12. Hipertensi	455
13. TBC	1
14. Pneumonia	1

Sumber: Puskesmas Akle Kecamatan Semau Selatan

Tabel 4.2.5 Jumlah Akseptor (CU) dan Pasangan Usia Subur (PUS) Menurut Desa di Kecamatan Semau Selatan, 2018

Desa	C U	P U S	Persentase CU Thd PUS
(1)	(2)	(3)	(4)
01. Naikean
02. Akle
03. Uitiuhana
04. Onansila
05. Uitiuhtuan
06. Uiboa
Jumlah

Sumber: PLKB Kecamatan Semau Selatan

Tabel 4.2.6 Jumlah Akseptor Aktif Menurut Desa dan Metode Kontrasepsi yang Digunakan di Kecamatan Semau Selatan, 2018

Desa	Sun- tikan	Im- plan	IUD	Pil	Kondom	MOW	MOP
(1)	(2)	(3)	(4)	(5)	(6)	(7)	(8)
01. Naikean	38	9	-	25	-	-	-
02. Akle	230	12	-	65	-	-	-
03. Uitiuhana	94	3	-	7	-	-	-
04. Onansila	98	3	-	6	-	-	-
05. Uitiuhtuan	412	31	-	34	-	-	-
06. Uiboa	111	4	-	5	-	-	-
Jumlah	983	62	-	142	-	-	-

Sumber: PLKB Kecamatan Semau Selatan

Tabel 4.2.7 Jumlah Balita yang Mendapat Imunisasi Menurut Desa dan Jenis Imunisasi di Kecamatan Semau Selatan, 2018

Desa	Jenis Imunisasi			Imunisasi Dasar Lengkap
	DPT-HB-Hib3	POLIO 4	Campak	
(1)	(2)	(3)	(4)	(5)
01. Naikean	1	1	13	13
02. Akle	6	6	31	28
03. Uitiuhana	20	20	19	19
04. Onansila	3	3	5	5
05. Uitiuhtuan	5	7	3	3
06. Uiboa	8	9	7	7
Jumlah	43	46	78	75

Sumber: Puskesmas Akle Kecamatan Semau Selatan

Tabel 4.2.8 Jumlah Ibu Hamil yang Mendapat Imunisasi Menurut Desa dan Jenis Imunisasi di Kecamatan Semau Selatan, 2018

Desa	Jenis Imunisasi					
	Td 1	Td 2	Td 3	Td4	Td5	Td 2+
(1)	(2)	(3)	(4)	(5)	(6)	(7)
01. Naikean	6	9	4	2	3	18
02. Akle	12	14	12	4	3	33
03. Uitiuhana	9	5	3	4	2	14
04. Onansila	2	5	4	2	2	13
05. Uitiuhtuan	4	4	9	2	2	17
06. Uiboa	7	4	4	2	2	12
Jumlah	40	41	36	16	14	107

Sumber: Puskesmas Akle Kecamatan Semau Selatan

Tabel 4.2.9 Jumlah Kematian Bayi Usia 0 – 12 Bulan Menurut Desa di Kecamatan Semau Selatan, 2018

Desa	Jumlah
(1)	(2)
01. Naikean	0
02. Akle	1
03. Uitiuhana	1
04. Onansila	0
05. Uitiuhtuan	1
06. Uiboa	0
Jumlah	3

Sumber: Puskesmas Akle Kecamatan Semau Selatan

4.3 KRIMINAL

Tabel 4.3.1 Kasus Kriminal yang Terjadi Menurut Jenis dan Cara Penanganan Polisi di Kecamatan Semau Selatan, 2018

Jenis Kasus	Dilaporkan	Diselesaikan	Diteruskan
(1)	(2)	(3)	(5)
01. Penganiayaan
02. Pencurian
03. Penggelapan
04. Pemfitnaan/Penghinaan
05. Pencurian Hewan
06. Kecelakaan Lalu Lintas
07. Pengrusakan
08. Pemilikan Senjata Api
09. Kebakaran Rumah
10. Pengancaman
11. Pemalsuan Tanda Tangan
12. Perzinahan
13. Percabulan
14. Penipuan
15. Pemerksosaan
16. Pembunuhan
Jumlah

Sumber: Polsek Kecamatan Semau Selatan

4.4 AGAMA

Tabel 4.4.1 Jumlah Penduduk Menurut Agama dan Desa di Kecamatan Semau Selatan, 2015

Desa	Islam	Katholik	Protestan	Hindu	Budha
(1)	(2)	(3)	(4)	(5)	(6)
01. Naikean	3	18	663	-	-
02. Akle	275	25	598	-	-
03. Uitiuhana	9	-	1 582	-	-
04. Onansila	-	-	444	-	-
05. Uitiuhtuan	-	105	586	-	-
06. Uiboa	-	41	792	-	-
Jumlah	287	189	3 083	-	-

Sumber: Masing-masing Desa

Tabel 4.4.2 Jumlah Rumah Ibadah Menurut Agama dan Desa di Kecamatan Semau Selatan, 2015

Desa	Islam	Katholik	Protestan	Hindu	Budha
(1)	(2)	(3)	(4)	(5)	(6)
01. Naikean	-	1	6	-	-
02. Akle	1	1	2	-	-
03. Uitiuhana	-	-	6	-	-
04. Onansila	-	-	2	-	-
05. Uitiuhtuan	-	1	4	-	-
06. Uiboa	-	-	3	-	-
Jumlah	1	3	23	-	-

Sumber: Masing-masing Desa

4.5 SOSIAL LAINNYA

Tabel 4.5.1 Jumlah Keluarga yang Menguasai/Memiliki Alat Komunikasi Menurut Desa dan Jenis Alat Komunikasi di Kecamatan Semau Selatan, 2015

Desa	Radio/ Tape	Televisi	Parabola	Handphone
(1)	(2)	(3)	(4)	(5)
01. Naikean	10	110	55	135
02. Akle	13	195	168	210
03. Uitiuhana	-	17	4	92
04. Onansila	50	96	74	328
05. Uitiuhtuan	96	80	50	120
06. Uiboa	15	40	20	308
Jumlah	184	538	371	1 193

Sumber: Masing-masing Desa

Tabel 4.5.2 Jumlah Keluarga yang Menggunakan Air Menurut Desa dan Sumbernya di Kecamatan Semau Selatan, 2015

Desa	Leding	Sumur		Mata Air	Sungai
		Pompa	Tanpa Pompa		
(1)	(2)	(3)	(4)	(5)	(6)
01. Naikean
02. Akle
03. Utiuhana
04. Onansila
05. Utiuhuan
06. Uiboa
Jumlah

Sumber: Masing-masing Desa

Tabel 4.5.3 Jumlah Sumber Air Menurut Desa di Kecamatan Semau Selatan, 2018

Desa/Kel	Sumur Pompa	Parigi	Mata Air	Kali
(1)	(2)	(3)	(4)	(5)
01. Naikean
02. Akle
03. Uitiuhana
04. Onansila	1	1
05. Uitiuhtuan
06. Uiboa
Jumlah

Sumber: Kantor Kecamatan Semau Selatan

Tabel 4.5.4 Jumlah Keluarga Menurut Sumber Penerangan Utama Menurut Desa di Kecamatan Semau Selatan, 2018

Desa	Listrik PLN	Listrik Non PLN	Non Listrik *)
(1)	(2)	(3)	(4)
01. Naikean	197	-	-
02. Akle	245	-	7
03. Uitiuhana	519	2	7
04. Onansila	143	-	3
05. Uitiuhtuan	168	-	4
06. Uiboa	193	-	11
Jumlah	1465	2	32

Sumber: Masing-masing Desa

*) Penerangan Non Listrik termasuk pelita, lampu gas, petromak, sentir, obor, dan sebagainya

Tabel 4.5.5 Jumlah Keluarga yang Menggunakan Jamban/Kakus Menurut Desa dan Status Kepemilikan di Kecamatan Semau Selatan, 2015

Desa	Sendiri	Bersama	Umum
(1)	(2)	(3)	(4)
01. Naikean	145	18	-
02. Akle	192	12	-
03. Uitiuhana	263	45	-
04. Onansila	45	-	-
05. Uitiuhtuan	158	9	-
06. Uiboa	172	10	-
Jumlah	975	94	-

Sumber: Masing-masing Desa

Tabel 4.5.6 Jumlah Keluarga Menurut Desa dan Jenis Bangunan Tempat Tinggal di Kecamatan Semau Selatan, 2015

Desa	Permanen	Semi Permanen	Darurat
(1)	(2)	(3)	(4)
01. Naikean	110	31	21
02. Akle	198	36	12
03. Uitiuhana	184	107	102
04. Onansila	95	13	12
05. Uitiuhtuan	87	45	18
06. Uiboa	179	10	18
Jumlah	853	242	183

Sumber: Masing-masing Desa

PERTANIAN
AGRICULTURE

5



5.1 TABAMA

Tabel 5.1.1 Luas Panen, Rata-rata Produksi dan Produksi Tanaman Bahan Makanan Menurut Jenis Tanaman di Kecamatan Semau Selatan, 2018

Jenis Tanaman	Luas Panen (Ha)	Rata-rata Produksi (Ton/Ha)	Produksi (Ton)
(1)	(2)	(3)	(4)
01. Padi Sawah	-	-	-
02. Padi Ladang	527,0	3,4	1 791,8
03. Jagung	1 277,0	4,2	5 153,4
04. Ubi Kayu	29,0	8,0	232,0
05. Ubi Jalar	23,0	3,7	85,1
06. Kacang Tanah	243,0	2,5	607,5
07. Kacang Hijau	20,0	2,5	50,0
08. Sorgum	1	0,1	1

Sumber: Dinas Pertanian Tanaman Pangan dan Hortikultura Kabupaten Kupang

Tabel 5.1.2 Produksi Sayur-sayuran Menurut Jenis Sayuran di Kecamatan Semau Selatan, 2018

Jenis Tanaman	Produksi (Kw)
(1)	(2)
01. Bawang Merah	19 950
02. Bawang Putih	-
03. Bawang Daun	-
04. Kentang	...
05. Kubis/Kol	-
06. Petsai/Sawi	-
07. Sayur Putih	...
08. Wortel	-
09. Labu Kuning	...
10. Pucuk Labu Kuning	...
11. Kacang Panjang	45
12. Cabai	286
13. Tomat	50
14. Terung	440
15. Buncis	-
16. Ketimun	120
17. Kangkung	155
18. Paria	...
19. Bayam	165

Sumber: Dinas Pertanian Tanaman Pangan dan Hortikultura Kabupaten Kupang

Tabel 5.1.3 Produksi Buah-buahan Menurut Desa dan Jenis Buah di Kecamatan Semau Selatan, 2018

Jenis Tanaman	Produksi (Kw)
(1)	(2)
01. Jeruk	-
02. Pisang	37
03. Mangga	574
04. Pepaya	2 460
05. Nangka	-
06. Alpukat	12
07. Nenas	-
08. Sirsak	24
09. Semangka	1 550

Sumber: Dinas Pertanian Tanaman Pangan dan Hortikultura Kabupaten Kupang

Tabel 5.1.4 Jumlah Bendungan, Cekdam, Embung dan Tanggul Air Menurut Desa di Kecamatan Semau Selatan, 2018

Desa	Bendungan	Cekdam	Embung	Tanggul Air
(1)	(2)	(3)	(4)	(5)
01. Naikean
02. Akle
03. Uitiuhana
04. Onansila
05. Uitiuhtuan
06. Uiboa
Jumlah

Sumber: Masing-masing Desa

Tabel 5.1.5 Luas Lahan Sawah Menurut Jenis Pengairan dan Desa di Kecamatan Semau Selatan, 2018 (Ha)

Desa	Jenis Pengairan				
	Teknis	$\frac{1}{2}$ Teknis	Sederhana	Sederhana Non PU	Tadah Hujan
(1)	(2)	(3)	(4)	(5)	(6)
01. Naikean
02. Akle
03. Uitiuhana
04. Onansila
05. Uitiuhtuan
06. Uiboa
Jumlah

Sumber: Masing-masing Desa

5.2 PERKEBUNAN

Tabel 5.2.1 Luas dan Produksi Tanaman Perkebunan Menurut Jenis Tanaman di Kecamatan Semau Selatan, 2018

Desa	Luas (Ha)			Jumlah	Jumlah Produksi (ton)
	Tanaman Muda	Tanaman Produktif	Tanaman Tua/Rusak		
(1)	(2)	(3)	(4)	(5)	(6)
01. Kelapa	22	50	-	72	26
02. Coklat	-	-	-	-	-
03. Kapuk	2	6	3	11	3
04. Kemiri	-	-	-	-	-
05. Pinang	-	-	-	-	-
06. Kopi	-	-	-	-	-
07. Jambu Mete	558	84	-	642	32
08. Lontar	1	6	-	7	2
09. Vanili	-	-	-	-	-
10. Jarak	-	-	-	-	-
11. Lada
12. Pala	-	-	-	-	-
13. Sirih	-	-	-	-	-

Sumber: Dinas Perkebunan dan Kehutanan Kabupaten Kupang

5.3 KEHUTANAN

Tabel 5.3.1 Luas Kawasan Hutan di Kecamatan Semau Selatan Menurut Desa dan Jenis Penguasaan Hutan, 2018 (Ha)

Desa	Hutan Negara/ Lindung	Hutan Rakyat
(1)	(2)	(3)
01. Naikean
02. Akle
03. Uitiuhana
04. Onansila
05. Uitiuhtuan
06. Uiboa
Jumlah

Sumber: Masing-masing Desa

Tabel 5.3.2 Produksi Hasil Hutan di Kecamatan Semau Selatan, 2018

Jenis Hasil Hutan	Satuan	Produksi
(1)	(2)	(3)
01. Arang	Kg	...
02. Bambu	Btg	...
03. Kayu Bakar	M3	...
04. Kayu Gelondongan	M3	...
05. Kayu Jati	M3	...
06. Rotan	Kg	...
07. Kayu R Bulat	M3	...
08. Kayu Kuning	M3	...
09. Kayu Merah	M3	...
10. Balok Tuak	M3	...
11. Bebak Gwang	Lbr	...
12. Daun Gwang	Ltr	...
13. Asam	Ton	...
14. Madu	Lbr	...

Sumber: Masing-masing Desa

5.4 PETERNAKAN

Tabel 5.4.1 Populasi Ternak Besar Menurut Jenis Ternak di Kecamatan Semau Selatan, 2018

Desa	Sapi	Kerbau	Kuda
(1)	(2)	(3)	(4)
01. Naikean
02. Akle
03. Uitiuhana
04. Onansila
05. Uitiuhtuan
06. Uiboa
Jumlah	4 291	3	25

Sumber: Dinas Peternakan Kabupaten Kupang

Tabel 5.4.2 Populasi Ternak Kecil Menurut Jenis Ternak di Kecamatan Semau Selatan, 2018

Desa	Kambing	Domba	Babi
(1)	(2)	(3)	(4)
01. Naikean
02. Akle
03. Uitiuhana
04. Onansila
05. Uitiuhtuan
06. Uiboa
Jumlah	11 547	-	7 302

Sumber: Dinas Peternakan Kabupaten Kupang

Tabel 5.4.3 Populasi Ternak Kecil dan Unggas Menurut Desa dan Jenis Ternak di Kecamatan Semau Selatan, 2018

Jenis Unggas	Jumlah
(1)	(2)
01. Ayam Ras	12 181
02. Ayam Petelur	-
03. Itik/ Bebek	21

Sumber: Dinas Peternakan Kabupaten Kupang

5.5 PERIKANAN

Tabel 5.5.1 Produksi Perikanan Laut Menurut Jenis Ikan di Kecamatan Semau Selatan, 2017 (Ton)

Jenis	Produksi
(1)	(2)
01. Tuna	...
02. Cakalang	...
03. Tongkol	...
04. Tenggiri	...
05. Kembung	...
06. Selar	...
07. Tembang	...
08. Teri	...
09. Lolosi	...
10. Parang-parang	...
11. Layang	...
12. Ikan Terbang	...
13. Nipi	...
14. Peperak	...
15. Bawal	...
16. Kerapu	...
17. Kakap	...
18. Gergaheng	...
19. Julung-julung	...

Sumber: Dinas Kelautan dan Perikanan Kabupaten Kupang

Tabel 5.5.2 Produksi Non Ikan Menurut Jenisnya di Kecamatan Semau Selatan, 2017 (Ton)

Jenis	Produksi
(1)	(2)
01.Udang Halus	...
02.Udang Windu	...
03.Udang Putih	...
04.Kepiting	...
05.Kerang	...
06.Remis	...
07.Cumi-cumi	...
08.Teripang	...
09.Rumput Laut	...

Sumber: Dinas Kelautan dan Perikanan Kabupaten Kupang

Tabel 5.5.3 Jumlah Nelayan Menurut Desa dan Jenisnya di Kecamatan Semau Selatan, 2017

Desa	Nelayan Penuh
(1)	(2)
01. Nelayan Penuh	...
02. Nelayan Sambilan Tambahan	...
03. Nelayan Sambilan Utama	...

Sumber: Dinas Kelautan dan Perikanan Kabupaten Kupang

Tabel 5.5.4 Jumlah Perahu/Kapal Penangkap Ikan Menurut Jenisnya di Kecamatan Semau Selatan, 2017

Jenis Perahu	Jumlah
(1)	(2)
01. Perahu tanpa motor	
- Jukung	31
- Kecil	-
- Sedang	27
- Besar	-
02. Perahu bermotor	
- Ketinting	2
- Tempel	20
03. Kapal motor	
- GT 05-10	7
- GT 10-20	1
Jumlah	88

Sumber: Dinas Kelautan dan Perikanan Kabupaten Kupang

Tabel 5.5.5 Jumlah Alat Penangkapan Ikan Menurut Jenisnya di Kecamatan Semau Selatan, 2017

Jenis Alat Penangkapan Ikan	Jumlah
(1)	(2)
01. Bagan	-
02. Purse Seine	11
03. Jaring Insang	82
04. Jala Lompo	-
05. Jala Buang	-
06. Sero Sapulidi	-
07. Pancing Tonda	6
08. Rawai	5
09. Pancing Lainnya	10

Sumber: Dinas Kelautan dan Perikanan Kabupaten Kupang

INDUSTRI DAN ENERGI

6

INDUSTRY AND ENERGY



<https://kupangkab.bps.go.id>

Tabel 6.1 Jumlah Industri Menurut Golongan Industri di Kecamatan Semau Selatan, 2018

Golongan Industri	Jumlah Usaha	Jumlah Tenaga Kerja
(1)	(2)	(3)
01. Industri Besar
02. Industri Sedang
03. Industri Kecil
04. Industri Kerajinan Rumah Tangga

Sumber: Masing-masing Desa

Keterangan:

Berdasarkan tenaga kerja industri digolongkan sebagai berikut:

Industri Besar: 100 orang atau lebih

Industri Sedang: 20-99 orang

Industri Kecil: 5-19 orang

Industri Kerajinan Rumah Tangga: 1-4 orang

Tabel 6.2 Jumlah Industri, Tenaga Kerja dan Perkiraan Nilai Produksi Menurut Jenis Industri di Kecamatan Semau Selatan, 2018

Jenis Industri	Jumlah Usaha	Jumlah Tenaga Kerja	Perkiraan Nilai Produksi (Rupiah)
(1)	(2)	(3)	(4)
01. Industri Batako
02. Industri Minyak Kelapa
03. Industri Penggilingan Jagung
04. Industri Penggilingan Padi
05. Industri Makanan
06. Industri Garam Hancur
07. Industri Pande Besi
08. Industri Anyaman
09. Industri Tenun Ikat
10. Industri Meubel
11. Industri Ijuk

Sumber: Masing-masing Desa

Tabel 6.3 Produksi Bahan Galian Golongan C Menurut Jenisnya di Kecamatan Semau Selatan, 2018

Jenis Bahan Galian	Produksi (m ³)	Retribusi per m ³ (Rupiah)
(1)	(2)	(3)
01. Pasir
02. Sirtu
03. Batu Gelondong
04. Batu Karang
05. Batu Pecah
06. Tanah Putih
07. Tanah Urug

Sumber: Dinas Pertambangan dan Energi Kabupaten Kupang

Tabel 6.4 Jumlah Pelanggan PDAM Menurut Desa di Kecamatan Semau Selatan, 2015

Desa	Jumlah Pelanggan
(1)	(2)
01. Naikean	...
02. Akle	...
03. Uitiuhana	...
04. Onansila	...
05. Uitiuhtuan	...
06. Uiboa	...
Jumlah	...

Sumber: Kantor Kecamatan Semau Selatan

PERDAGANGAN

TRADE

7



Tabel 7.1 Jumlah Pedagang Besar dan Eceran Menurut Desa, Jumlah Usaha dan Tenaga Kerja di Kecamatan Semau Selatan, 2018

Desa	Pedagang Besar		Pedagang Eceran	
	Jumlah Usaha	Tenaga Kerja	Jumlah Usaha	Tenaga Kerja
(1)	(2)	(3)	(4)	(5)
01. Naikean
02. Akle
03. Uitiuhana
04. Onansila
05. Uitiuhtuan
06. Uiboa
Jumlah

Sumber: Masing-masing Desa

Tabel 7.2 Jumlah Pasar Harian dan Mingguan Menurut Desa di Kecamatan Semau Selatan, 2018

Desa	Pasar Harian	Pasar Mingguan	Keterangan
(1)	(2)	(3)	(4)
01. Naikean	-	-	-
02. Akle	-	-	-
03. Uitiuhana	-	-	-
04. Onansila	-	-	-
05. Uitiuhtuan	-	-	-
06. Uiboa	-	-	-
Jumlah	-	-	-

Sumber: Kantor Kecamatan Semau Selatan

Tabel 7.3 Jumlah Rumah Makan Menurut Desa di Kecamatan Semau Selatan, 2018

Desa	Jumlah Rumah Makan	Jumlah Tenaga Kerja
(1)	(2)	(3)
01. Naikean
02. Akle
03. Uitiuhana
04. Onansila
05. Uitiuhtuan
06. Uiboa
Jumlah

Sumber: Masing-masing Desa

Tabel 7.4 Jumlah Usaha Jasa Perseorangan Menurut Jenis Usaha di Kecamatan Semau Selatan, 2015

Jenis Usaha	Jumlah
(1)	(2)
01. Persewaan Alat	...
02. Bengkel Mobil	...
03. Bengkel Motor	...
04. Tambal Ban	...
05. Penjahit	...
06. Pangkas Rambut	...
07. Salon Kecantikan	...
08. Fotocopy	...
Jumlah	...

Sumber: Kantor Kecamatan Semau Selatan

TRANSPORTASI, KOMUNIKASI, DAN PARIWISATA

TRANSPORTATION, COMMUNICATION, AND TOURISM

8



Tabel 8.1 Jumlah Kendaraan yang Dimiliki Penduduk Kecamatan Semau Selatan Menurut Desa dan Jenis Kendaraan, 2018

Desa	Roda Enam	Roda Empat	Roda Dua	Sepeda
(1)	(2)	(3)	(4)	(5)
01. Naikean
02. Akle
03. Uitiuhana
04. Onansila
05. Uitiuhtuan
06. Uiboan
Jumlah

Sumber: Masing-masing Desa

Tabel 8.2 Jumlah Angkutan Umum yang Dimiliki Penduduk Kecamatan Semau Selatan Menurut Desa dan Jenis Kendaraan, 2018

Desa	Mikrolet	Pick Up	Truk	Bis	Ojek	Lainnya
(1)	(2)	(3)	(4)	(5)	(6)	(7)
01. Naikcan
02. Akle
03. Uitiuhana
04. Onansila	...	2
05. Uitiuhtuan
06. Uiboa
Jumlah

Sumber: Masing-masing Desa

Tabel 8.3 Jumlah Jembatan pada Jalan Utama dan Jenis Permukaan Jalan Terluas Menurut Desa di Kecamatan Semau Selatan, 2018

Desa	Jumlah Jembatan	Jenis Permukaan Jalan Terluas
(1)	(2)	(3)
01. Naikean	-	Diperkeras
02. Akle	-	Diperkeras
03. Uitiuhana	-	Diperkeras
04. Onansila	-	Diperkeras
05. Uitiuhtuan	-	Diperkeras
06. Uiboa	-	Diperkeras
Jumlah	-	

Sumber: Masing-masing Desa

Tabel 8.4 Jumlah Tempat Wisata di Kecamatan Semau Selatan Menurut Desa dan Rata-rata Retribusi per Pengunjung, 2015

Desa	Tempat Wisata		Jumlah Pengunjung	Rata-rata Retribusi per Pengunjung (Rupiah)
	Alam	Lainnya		
(1)	(2)	(3)	(4)	(5)
01. Naikean
02. Akle
03. Uitiuhana
04. Onansila
05. Uitiuhtuan
06. Uiboa
Jumlah

Sumber: Kantor Kecamatan Semau Selatan

Tabel 8.4 Panjang Jalan Menurut Jenis Permukaan dan Desa di Kecamatan Semau Selatan, 2018 (Km)

Desa/Kel	Jenis Permukaan		
	Aspal	Kerikil	Tanah
(1)	(2)	(3)	(4)
01. Naikean
02. Akle
03. Uitiuhana
04. Onansila	1
05. Uitiuhtuan
06. Uiboa
Jumlah

Sumber: Masing-masing Desa

Tabel 8.5 Panjang Jalan Menurut Desa dan Tingkat Pemerintahan di Kecamatan Semau Selatan, 2018

Desa	Tingkat Pemerintahan			
	Negara	Provinsi	Kabupaten	Desa
(1)	(2)	(3)	(4)	(5)
01. Naikean
02. Akle
03. Uitiuhana
04. Onansila
05. Uitiuhtuan
06. Uiboa
Jumlah

Sumber: Masing-masing Desa

KEUANGAN DAN HARGA

LOCAL FINANCE AND PRICE

9



Tabel 9.1 Anggaran dan Realisasi Pendapatan dan Belanja Pemerintah Desa Menurut Desa di Kecamatan Semau Selatan, 2018 (Rupiah)

Desa	Pendapatan		Belanja	
	Anggaran	Realisasi	Anggaran	Realisasi
(1)	(2)	(3)	(4)	(5)
01. Naikean	687 000	687 000	687 000	687 000
02. Akle	687 000	687 000	687 000	687 000
03. Uitiuhana	743 000	743 000	743 000	743 000
04. Onansila	677 000	677 000	677 000	677 000
05. Uitiuhtuan	686 000	686 000	686 000	686 000
06. Uiboa	744 000	744 000	744 000	744 000
Jumlah	4 224 000	4 224 000	4 224 000	4 224 000

Sumber: Masing-masing Kantor desa

Tabel 9.2 Jumlah Koperasi dan Anggota Koperasi yang Masih Aktif/Beroperasi Menurut Desa dan Jenis Koperasi di Kecamatan Semau Selatan, 2018

Jenis Koperasi	Jumlah Koperasi	Jumlah Anggota
(1)	(2)	(3)
Koperasi Unit Desa
Koperasi Simpan Pinjam
Koperasi Pegawai
Koperasi Lainnya
Jumlah

Sumber: Kantor Camat Semau Selatan

Tabel 9.3 Rata-Rata Harga Bahan Pokok dan Bahan Strategis Lainnya Menurut Komoditi di Kecamatan Semau Selatan, 2018

Komoditi	Satuan	Harga (Rupiah)
(1)	(2)	(3)
01. Beras Giling Lokal	Kg	11 000
02. Beras Dolog	Kg	12 000
03. Jagung Pipilan	Kg	5 000
04. Gula Pasir	Kg	20 000
05. Garam Non Yodium	Kg	-
06. Minyak Goreng Bermerek	Kg	13 000
07. Minyak Kelapa	Kg	22 500
08. Sabun Mandi Batangan	Batangan	5 000
09. Tekstil (Blacu)	Meter	-
10. Terigu	Kg	10 000
11. Benang Jahit	Bantal	-
12. Semen	Zak	56 000
13. Minyak Tanah	Liter	7 000
14. Bensin Premium	Liter	10 000
15. Solar	Liter	-
16. Sapi	Ekor	5 000 000
17. Daging Sapi	Kg	70 000
18. Babi	Ekor	3 000 000
19. Daging Babi	Kg	70 000
20. Ayam Ras (Potong)	Ekor	65 000
21. Telur Ayam Ras	Kg	3 000
22. Pupuk (Urea)	Kg	2 100

Sumber: Kantor Camat Semau Selatan



Sensus
Penduduk
2020

DATA

MENCERDASKAN BANGSA

<https://kupangkab.bps.go.id>



**BADAN PUSAT STATISTIK
KABUPATEN KUPANG**

Jl. Timor Raya Km. 36 Oelamasi
Homepage: <http://kupangkab.bps.go.id>
Email: bps5303@bps.go.id

ISBN 978-602-6720-66-5



9 786026 720665