

KECAMATAN PAGERUYUNG DALAM ANGKA TAHUN 2012/2013



DISUSUN OLEH :
KOORDINATOR STATISTIK KECAMATAN
PAGERUYUNG



BADAN PUSAT STATISTIK
KABUPATEN KENDAL

PAGERUYUNG DALAM ANGKA 2012/2013
PAGERUYUNG IN FIGURES 2012/2013

ISSN : 0852 - 0223

Nomor Publikasi/*Publication Number* : 3324030.1301

Nomor Katalog BPS / *Catalog Number of BPS* : 1102001.3324030

Ukuran Buku / *Book Size* : 21 x 15 cm

Jumlah Halaman / *Number of Page* : 100 Halaman / *Pages*

Naskah / *Manuscript* :
Koordinator Statistik Kecamatan Pageruyung
District Statistical Officer Pageruyung

Gambar Kulit / *Cover Design* :
Koordinator Statistik Kecamatan Pageruyung
District Statistical Officer Pageruyung

Diterbitkan Oleh / *Published By* :
BPS Kabupaten Kendal

Boleh dikutip dengan menyebutkan sumbernya /
May be cited with the reference of the source

KATA SAMBUTAN

Assalamu'alaikum Wr. Wb.

Alhamdulillah, segala puji bagi Allah SWT akhirnya buku *KECAMATAN PAGERUYUNG DALAM ANGKA TAHUN 2012/2013* ini dapat terbit. Ucapan terima kasih yang tak terhingga saya ucapkan kepada Koordinator Statistik Kecamatan Pageruyung yang telah berupaya menyusun buku ini.

Buku ini merupakan sumber data dan informasi yang sangat penting dalam perencanaan Pembangunan, utamanya yang berkaitan dengan kondisi sosial, ekonomi, dan berbagai hal lainnya.

Semoga buku ini dapat dijadikan sumber data dan informasi dalam pelaksanaan tugas baik di bidang pemerintahan, pembangunan, maupun kemasyarakatan di era sekarang ini.

Akhirnya, semoga buku ini benar-benar dapat dimanfaatkan oleh semua pihak, dalam rangka lebih memacu perkembangan pembangunan di Kecamatan Pageruyung.

Wassalamu'alaikum Wr. Wb.

Pageruyung, Juni 2013
CAMAT PAGERUYUNG,

SUGIANTO, BA

Pembina

NIP. 19600212 198607 1 002

KATA PENGANTAR

Assalamu'alaikum Wr. Wb.

Dengan rasa syukur kami panjatkan kehadiran Tuhan Yang Maha Esa atas taufik dan ridhoNya bahwa publikasi "**KECAMATAN PAGERUYUNG DALAM ANGKA TAHUN 2012/2013**" dapat tersusun.

Dalam kesempatan ini kami sampaikan ucapan terima kasih kepada yang terhormat :

1. Bapak Camat Pageruyung beserta staf,
2. Bapak Kepala BPS Kabupaten Kendal,
3. Sdr. Kepala Dinas/Instansi/Jawatan Tingkat Kecamatan Pageruyung yang telah berpartisipasi memberikan datanya.

Akhirnya kami menyadari bahwa dalam penerbitan publikasi ini masih banyak kekurangan, oleh sebab itu kami sangat mengharapkan kritik dan saran dari berbagai pihak demi sempurnanya dalam penyusunan di masa yang akan datang.

Semoga buku ini bermanfaat bagi semua pihak yang menggunakan.

Wassalamu'alaikum Wr. Wb.

Pageruyung, Juni 2013
Koordinator Statistik Kecamatan
Pageruyung

FITRI KURNIASARI

NIP 19810621 201101 2 008

DAFTAR ISI

	Halaman
Bab I Geografis	1
Bab II Pemerintahan	15
Bab III Kependudukan	23
Bab IV Sosial	47
Bab V Pertanian	77
Bab VI Perhubungan dan Komunikasi	89
Bab VII Keuangan	97

DAFTAR TABEL

	Halaman
BAB I. GEOGRAFIS	
Tabel 1.1. Letak Geografis Wilayah Kecamatan Pageruyung	2
Tabel 1.2. Luas Wilayah Menurut Desa/Kelurahan Tahun 2012	3
Tabel 1.3. Jarak Kantor Desa ke Ibu Kota Kecamatan Pageruyung Tahun 2012	4
Tabel 1.4. Luas Wilayah Kecamatan Pageruyung Menurut Jenis Penggunaan Tahun 2012	5
Tabel 1.5. Luas Lahan Sawah Menurut Desa/Kelurahan dan Jenis Pengairannya (Hektar) Tahun 2012	7
Tabel 1.6. Luas Lahan Bukan Sawah Menurut Desa/Kelurahan dan Jenisnya Tahun 2012	9
Tabel 1.7. Luas Lahan Bukan Pertanian Menurut Desa/Kelurahan dan Jenisnya Tahun 2012	12
Tabel 1.8. Banyaknya Hari Hujan Menurut Bulan Tahun 2010 - 2012	13
Tabel 1.9. Banyaknya Curah Hujan Menurut Bulan Tahun 2010 - 2012	14
BAB II. PEMERINTAHAN	
Tabel 2.1. Banyaknya Dusun/Dukuh, Rukun Warga (RW), dan Rukun Tetangga (RT) Menurut Desa/Kelurahan Tahun 2012	16
Tabel 2.2. Banyaknya Balai Desa dan Kantor Desa Tahun 2012	17
Tabel 2.3. Banyaknya Perangkat Desa/Kelurahan Menurut Desa/Kelurahan Tahun 2012	18
Tabel 2.4. Banyaknya Surat Pemberitahuan Pajak Terdaftar (SPT) Menurut Desa/Kelurahan Tahun 2010 - 2012	22
BAB III. KEPENDUDUKAN	
Tabel 3.1. Jumlah Penduduk Menurut Desa/Kelurahan dan Jenis Kelamin Tahun 2012	24
Tabel 3.2. Jumlah Penduduk, Rumah Tangga, dan Rata-rata Anggota Rumah Tangga Menurut Desa/Kelurahan Tahun 2012	25
Tabel 3.3. Luas Wilayah, Jumlah Penduduk, dan Kepadatan Penduduk Menurut Desa/Kelurahan Tahun 2012	26
Tabel 3.4. Laju Pertumbuhan Penduduk Menurut Desa/Kelurahan Tahun 2012 - 2011	27
Tabel 3.5. Jumlah Orang Yang Datang Menurut Desa/Kelurahan Tahun 2012	28

Tabel 3.6.	Jumlah Orang Yang Pindah Menurut Desa/Kelurahan Tahun 2012	29
Tabel 3.7.	Jumlah Penduduk Menurut Kelompok Umur dan Jenis Kelamin Tahun 2012	30
Tabel 3.8.	Jumlah Penduduk Menurut Kelompok Umur dan Jenis Kelamin Tahun 2012	32
Tabel 3.9.	Jumlah Penduduk Menurut Desa/Kelurahan dan Kelompok Usia Sekolah Tahun 2012	40
Tabel 3.10.	Jumlah Penduduk Menurut Desa/Kelurahan dan Jenjang Pendidikan Yang Ditamatkan Tahun 2012	41
Tabel 3.11.	Jumlah Penduduk Di Atas 10 Tahun Yang Bekerja Menurut Desa/Kelurahan dan Lapangan Usaha Tahun 2012	43

BAB IV. SOSIAL

Tabel 4.1.	Rasio Murid - Sekolah dan Rasio Murid - Guru Taman Kanak-Kanak (TK) Menurut Desa/Kelurahan Tahun 2012	48
Tabel 4.2.	Rasio Murid - Sekolah dan Rasio Murid - Guru Sekolah Dasar Negeri (SDN) Menurut Desa/Kelurahan Tahun 2012	49
Tabel 4.3.	Rasio Murid - Sekolah dan Rasio Murid - Guru Madrasah Ibtidaiyah (MI) Menurut Desa/Kelurahan Tahun 2012	50
Tabel 4.4.	Rasio Murid - Sekolah dan Rasio Murid - Guru Sekolah Menengah Pertama Negeri (SMPN) Menurut Desa/Kelurahan Tahun 2012	51
Tabel 4.5.	Rasio Murid - Sekolah dan Rasio Murid - Guru Madrasah Tsanawiyah (MTs) Menurut Desa/Kelurahan Tahun 2012	52
Tabel 4.6.	Rasio Murid - Sekolah dan Rasio Murid - Guru SMP/Sederajat Menurut Desa/Kelurahan Tahun 2012	53
Tabel 4.7.	Rasio Murid - Sekolah dan Rasio Murid - Guru Sekolah Menengah Atas Negeri (SMAN) Menurut Desa/Kelurahan Tahun 2012	54
Tabel 4.8.	Rasio Murid - Sekolah dan Rasio Murid - Guru SMA Swasta Menurut Desa/Kelurahan Tahun 2012	55
Tabel 4.9.	Banyaknya Tenaga Kesehatan Menurut Desa/Kelurahan Tahun 2012	57
Tabel 4.10.	Banyaknya Fasilitas Kesehatan Menurut Desa/Kelurahan Tahun 2012	58
Tabel 4.11.	Banyaknya Sarana Air Bersih Menurut Desa/Kelurahan Tahun 2012	61
Tabel 4.12.	Banyaknya Akseptor KB Aktif Menurut Desa/Kelurahan dan Jenis Kontrasepsi Tahun 2012	62
Tabel 4.13.	Banyaknya Keluarga Menurut Desa/Kelurahan dan Jenis Tahapan Tahun 2012	65
Tabel 4.14.	Banyaknya Rumah Penduduk Menurut Desa/Kelurahan dan Jenis Dinding Bangunan Tahun 2012	66
Tabel 4.15.	Banyaknya Pemeluk Agama Menurut Desa/Kelurahan Tahun 2012	67
Tabel 4.16.	Banyaknya Tempat Ibadah Menurut Desa/Kelurahan Tahun 2012	69
Tabel 4.17.	Banyaknya Calon Jamaah Haji Menurut Desa/Kelurahan Tahun 2010 - 2012	70

Tabel 4.18.	Banyaknya Nikah, Talak, Cerai, dan Rujuk Menurut Desa/Kelurahan Tahun 2012	71
Tabel 4.19.	Banyaknya Penderita Cacat Menurut Desa/Kelurahan dan Jenis Cacat Tahun 2012	72
Tabel 4.20.	Banyaknya Penyandang Sosial Menurut Desa/Kelurahan dan Jenis Penyandang Sosial Tahun 2012	74
Tabel 4.21.	Banyaknya Lapangan Olahraga Menurut Desa/Kelurahan Tahun 2012	76

BAB V. PERTANIAN

Tabel 5.1.	Luas Panen dan Produksi Padi Sawah dan Padi Gogo Menurut Desa/Kelurahan Tahun 2012	78
Tabel 5.2.	Luas Panen dan Produksi Tanaman Padi dan Palawija Menurut Desa/Kelurahan Tahun 2012	79
Tabel 5.3.	Produksi Ikan Menurut Bulan Tahun 2012	83
Tabel 5.4.	Banyaknya Unggas Menurut Desa/Kelurahan Tahun 2012	84
Tabel 5.5.	Banyaknya Ternak Menurut Desa/kelurahan dan Jenis Ternak Tahun 2012	86

BAB VI. PERHUBUNGAN DAN KOMUNIKASI

Tabel 6.1.	Banyaknya Sarana Angkutan Darat Kendaraan Bermotor Menurut Desa/Kelurahan Tahun 2012	90
Tabel 6.2.	Banyaknya Sarana Angkutan Darat Kendaraan Tidak Bermotor Menurut Desa/Kelurahan Tahun 2012	92
Tabel 6.3.	Jenis Permukaan, Kondisi dan Kelas Jalan Tahun 2010 - 2012	93
Tabel 6.4.	Banyaknya Televisi dan Radio Menurut Desa/Kelurahan Tahun 2012	94
Tabel 6.5.	Banyaknya Pelanggan Listrik PLN dan Telepon Menurut Desa/Kelurahan Tahun 2012	95
Tabel 6.6.	Banyaknya Jembatan Menurut Desa/Kelurahan Tahun 2012	96

BAB VII. KEUANGAN

Tabel 7.1.	Banyaknya Bank Menurut Desa/Kelurahan Tahun 2012	98
Tabel 7.2.	Banyaknya Lembaga Keuangan Bukan Bank Menurut Desa/Kelurahan Tahun 2012	99
Tabel 7.3.	Banyaknya Pasar Menurut Desa/Kelurahan Tahun 2012	100

DAFTAR GRAFIK

		Halaman
Grafik 1.	Perbandingan Luas Wilayah Kecamatan Pageruyung Menurut Jenis Penggunaan Tahun 2012	6
Grafik 2.	Penduduk Kecamatan Pageruyung Menurut Kelompok Umur dan Jenis Kelamin Tahun 2012	31
Grafik 3.	Perbandingan Jumlah Murid di Kecamatan Pageruyung Tahun 2012	56

BAB. I GEOGRAFIS

Kecamatan Pageruyung merupakan satu dari 20 kecamatan di Kabupaten Kendal Propinsi Jawa Tengah, dengan wilayah sebelah utara berbatasan dengan Kecamatan Weleri, sebelah selatan berbatasan dengan Kecamatan Sukorejo, sebelah timur berbatasan dengan Kecamatan Patean dan sebelah barat berbatasan dengan Kecamatan Plantungan, dengan ketinggian tanah antara 250 – 600 m dpl.

Luas wilayah Kecamatan Pageruyung mencapai 51,43 Km², yang sebagian besar digunakan sebagai lahan pertanian (tanah sawah, tanah tegalan & hutan) yaitu mencapai 85,70 % dan sisanya 14,29 % digunakan untuk pekarangan (lahan untuk bangunan dan halaman sekitar), dan lain-lain.

Rata – rata curah hujan di wilayah Kecamatan Pageruyung tahun 2012 sekitar 127 mm dengan rata – rata hari hujan adalah 10 hari.

Tabel 1.1. Letak Geografis Wilayah Kecamatan Pageruyung

Letak dan Luas	Uraian
(1)	(2)
1. Letak	6'32 – 7'24 LS 109'41 - 110'18 BT
2. Luas	51,43 Km ²
3. Letak Di Atas Permukaan Laut	250 – 600 m dpl
4. Batas Wilayah	
Sebelah Utara	KecamatanWeleri
Sebelah Selatan	KecamatanSukorejo
Sebelah Timur	KecamatanPatean
Sebelah Barat	KecamatanPlantungan

Sumber data : Kantor Kecamatan Pageruyung

Tabel 1.2. Luas Wilayah Menurut Desa/Kelurahan Tahun 2012

Desa/Kelurahan	Luas (Km2)	Persentase (%)
(1)	(2)	(3)
1. Gondoharum	2,16	4,20
2. GetasBlawong	1,89	3,67
3. ParakanSebaran	2,21	4,30
4. Petung	1,48	2,88
5. Krikil	2,25	4,37
6. Pucakwangi	1,90	3,69
7. Pageruyung	2,12	4,12
8. Tambahrejo	3,10	6,03
9. Gebangan	4,74	9,22
10. SurokontoWetan	6,46	12,56
11. Bangunsari	7,42	14,43
12. KebonGembong	5,13	9,97
13. SurokontoKulon	4,30	8,36
14. Pagergunung	6,28	12,21
Jumlah	51,43	100,00

Sumber data : Kantor Kecamatan Pageruyung

Tabel 1.3. Jarak Kantor Desa ke Ibu Kota Kecamatan Pageruyung Tahun 2012

Desa/Kelurahan	Jarak (Km)
(1)	(2)
1. Gondoharum	7,00
2. GetasBlawong	6,00
3. ParakanSebaran	3,50
4. Petung	2,50
5. Krikil	2,50
6. Pucakwangi	1,50
7. Pageruyung	0,00
8. Tambahrejo	2,00
9. Gebangan	5,00
10. SurokontoWetan	4,00
11. Bangunsari	3,00
12. KebonGembong	5,00
13. SurokontoKulon	6,00
14. Pagergunung	8,00

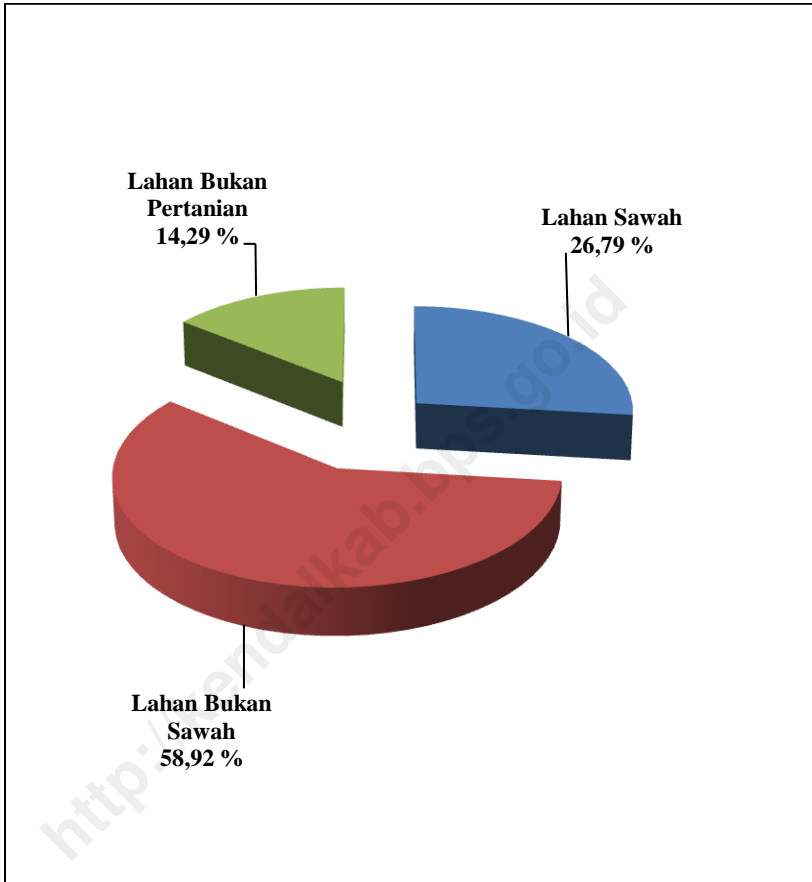
Sumber data : Kantor Kecamatan Pageruyung

Tabel 1.4. Luas Wilayah Kecamatan Pageruyung Menurut Jenis Penggunaan Tahun 2012

Jenis Penggunaan	Luas	Persentase
	(Km-2)	(%)
(1)	(2)	(3)
1. Lahan Sawah	13,78	26,79
2. Lahan Bukan Sawah	30,31	58,92
3. Lahan Bukan Pertanian	7,35	14,29
Jumlah	51,44	100

Sumber data : Statistik Kecamatan Pageruyung

Grafik 1. Perbandingan Luas Wilayah Kecamatan Pageruyung Menurut Jenis Penggunaan Tahun 2012



Sumber data : Statistik Kecamatan Pageruyung

Tabel 1.5. Luas Lahan Sawah Menurut Desa/Kelurahan dan Jenis Pengairannya (Hektar) Tahun 2012

Desa/Kelurahan	Lahan Sawah Irigasi		
	Irigasi Teknis	Irigasi Setengah Teknis	Irigasi Sederhana
(1)	(2)	(3)	(4)
1. Gondoharum	0,00	17,00	98,00
2. GetasBlawong	0,00	70,00	11,00
3. ParakanSebaran	0,00	0,00	146,00
4. Petung	0,00	0,00	87,00
5. Krikil	0,00	0,00	129,00
6. Pucakwangi	0,00	0,00	129,00
7. Pageruyung	0,00	0,00	95,00
8. Tambahrejo	0,00	0,00	116,55
9. Gebangan	0,00	0,00	60,00
10. SurokontoWetan	103,00	0,00	0,00
11. Bangunsari	0,80	37,00	112,00
12. KebonGembong	0,00	0,00	83,50
13. SurokontoKulon	45,00	0,00	11,00
14. Pagergunung	0,00	0,00	27,64
Jumlah 2012	148,80	124,00	1,105,69
2011	148,00	124,00	1,105,69
2010	148,00	124,00	1,105,69

Sumber data : Monografi Desa

Tabel 1.5. Luas Lahan Sawah Menurut Desa/Kelurahan dan Jenis Pengairannya (Hektar) Tahun 2012

Desa/Kelurahan	Lahan Sawah Irigasi	Lahan Sawah Non Irigasi
	Irigasi Desa	Tadah Hujan/ Pasang Surut
(1)	(5)	(6)
1. Gondoharum	115	0,00
2. GetasBlawong	81	0,00
3. ParakanSebaran	146	0,00
4. Petung	87	0,00
5. Krikil	129	0,00
6. Pucakwangi	129	0,00
7. Pageruyung	95	0,00
8. Tambahrejo	116,55	0,00
9. Gebangan	60	0,00
10. SurokontoWetan	103	0,00
11. Bangunsari	149,8	0,00
12. KebonGembong	83,5	0,00
13. SurokontoKulon	56	0,00
14. Pagergunung	27,64	0,00
Jumlah 2012	1.378,49	0,00
2011	1.378,49	0,00
2010	1.378,49	0,00

Sumber data : Monografi Desa

Tabel 1.6. Luas Lahan Bukan Sawah Menurut Desa/Kelurahan dan Jenisnya Tahun 2012

Desa/Kelurahan	Lahan Bukan Sawah		
	Tegal/Kebun	Ladang/Huma	Perkebunan
(1)	(2)	(3)	(4)
1. Gondoharum	45,00	0,00	0,00
2. GetasBlawong	82,00	0,00	0,00
3. ParakanSebaran	5,00	0,00	0,00
4. Petung	19,50	0,00	20,53
5. Krikil	58,00	0,00	17,03
6. Pucakwangi	32,00	0,00	0,00
7. Pageruyung	59,00	0,00	0,00
8. Tambahrejo	82,90	0,00	44,00
9. Gebangan	85,00	0,00	250,00
10. SurokontoWetan	204,20	0,00	125,22
11. Bangunsari	251,00	0,00	242,79
12. KebonGembong	284,30	0,00	51,06
13. SurokontoKulon	200,00	0,00	135,00
14. Pagergunung	250,20	0,00	287,28
Jumlah 2012	1658,04	0,00	1172,91
2011	1658,04	0,00	1172,91
2010	1658,04	0,00	1172,91

Sumber data : Monografi Desa

Tabel 1.6. Luas Lahan Bukan Sawah Menurut Desa/Kelurahan dan Jenisnya Tahun 2012

Desa/Kelurahan	Lahan Bukan Sawah		
	Hutan Rakyat	Tambak	Kolam/ Tebat/ Empang
(1)	(5)	(6)	(7)
1. Gondoharum	0,00	0,00	0,00
2. GetasBlawong	0,00	0,00	0,00
3. ParakanSebaran	0,00	0,00	0,45
4. Petung	0,00	0,00	0,20
5. Krikil	0,00	0,00	0,00
6. Pucakwangi	0,00	0,00	0,15
7. Pageruyung	0,00	0,00	0,10
8. Tambahrejo	0,00	0,00	0,15
9. Gebangan	0,00	0,00	0,00
10. SurokontoWetan	0,00	0,00	0,66
11. Bangunsari	0,00	0,00	0,60
12. KebonGembong	0,00	0,00	0,40
13. SurokontoKulon	0,00	0,00	0,00
14. Pagergunung	0,00	0,00	0,04
Jumlah 2012	0,00	0,00	2,75
2011	0,00	0,00	2,75
2010	0,00	0,00	2,75

Sumber data : Monografi Desa

Tabel 1.6. Luas Lahan Bukan Sawah Menurut Desa/Kelurahan dan Jenisnya Tahun 2012

Desa/Kelurahan	Lahan Bukan Sawah		
	Padang Pengemba laan	Sementara Tidak Diusahakan	lainnya
(1)	(8)	(9)	(10)
1. Gondoharum	0,00	0,00	0,00
2. GetasBlawong	0,00	0,00	0,00
3. ParakanSebaran	0,00	0,00	0,00
4. Petung	0,00	0,00	0,00
5. Krikil	0,00	0,00	0,00
6. Pucakwangi	0,00	0,00	0,00
7. Pageruyung	0,50	0,00	0,00
8. Tambahrejo	4,00	0,00	0,00
9. Gebangan	5,00	0,00	0,00
10. SurokontoWetan	0,00	0,00	0,00
11. Bangunsari	0,00	0,00	0,00
12. KebonGembong	0,00	0,00	0,00
13. SurokontoKulon	0,00	0,00	0,00
14. Pagergunung	0,00	0,00	0,00
Jumlah 2012	9,50	0,00	0,00
2011	9,50	0,00	0,00
2010	9,50	0,00	0,00

Sumber data : Monografi Desa

Tabel 1.7. Luas Lahan Bukan Pertanian Menurut Desa/Kelurahan dan Jenisnya Tahun 2012

Desa/Kelurahan	Luas Lahan Bukan Pertanian			
	Rumah, Bangunan	Hutan Negara	Rawa-Rawa	Lainnya
(1)	(2)	(3)	(4)	(5)
1. Gondoharum	52,00	0,00	0,00	4,20
2. GetasBlawong	25,00	0,00	0,00	1,00
3. ParakanSebaran	38,00	0,00	0,00	31,55
4. Petung	20,00	0,00	0,00	0,30
5. Krikil	16,00	0,00	0,00	5,00
6. Pucakwangi	28,82	0,00	0,00	0,35
7. Pageruyung	50,00	0,00	0,00	6,90
8. Tambahrejo	46,74	0,00	0,00	15,35
9. Gebangan	63,00	7,00	0,00	3,70
10. SurokontoWetan	54,13	125,70	0,00	32,99
11. Bangunsari	96,00	0,00	0,00	2,90
12. KebonGembong	87,33	0,00	0,00	6,60
13. SurokontoKulon	10,00	25,00	0,00	4,00
14. Pagergunung	21,08	38,90	0,00	2,90
Jumlah 2012	608,10	196,60	0,00	117,74
2011	608,10	196,60	0,00	117,74
2010	608,10	196,60	0,00	117,74

Sumber data : Monografi Desa

Tabel 1.8. Banyaknya Hari Hujan Menurut Bulan Tahun 2010 - 2012

Bulan	2010	2011	2012
(1)	(2)	(3)	(4)
01. Januari	28	22	23
02. Pebruari	12	18	20
03. Maret	21	20	18
04. April	18	21	13
05. Mei	16	16	5
06. Juni	11	0	4
07. Juli	10	6	1
08. Agustus	9	0	0
09. September	19	2	0
10. Oktober	17	12	9
11. Nopember	16	19	11
12. Desember	23	17	23
Jumlah	200	153	127
Rata-rata	17	13	10

Sumber Data : Pengairan Ranting Kecamatan Pageruyung

Tabel 1.9. Banyaknya Curah Hujan (mm) Menurut Bulan Tahun 2010 – 2012

Bulan	2010	2011	2012
(1)	(2)	(3)	(4)
01. Januari	651	641	1.294
02. Pebruari	423	358	366
03. Maret	436	509	375
04. April	437	613	442
05. Mei	426	372	148
06. Juni	356	0	171
07. Juli	186	104	7
08. Agustus	78	0	0
09. September	544	18	0
10. Oktober	417	185	124
11. Nopember	519	399	402
12. Desember	563	540	437
Jumlah	5.036	3.739	3.766
Rata-rata	420	312	314

Sumber Data : Pengairan Ranting Kecamatan Pageruyung

BAB. II PEMERINTAHAN

Kecamatan Pageruyung terdiri dari 14 desa, dengan jumlah dusun/dukuh sebanyak 75 dusun. Jumlah Rukun Warga sebanyak 75 RW dan jumlah Rukun Tetangga sebanyak 274 RT.

Banyaknya Surat Pemberitahuan Pajak Terdaftar pada tahun 2012 sebanyak 25.617 orang, mengalami kenaikan sebesar 1,04 persen dibanding tahun 2011 dengan Baku PBB sebesar RP. 578.762.780,- dan realisasi penerimaan PBB sebesar RP. 534.365.998,- atau sebesar 92 persen dari Baku PBB.

Tabel 2.1. Banyaknya Dusun/Dukuh, Rukun Warga (RW), dan Rukun Tetangga (RT) Menurut Desa/Kelurahan Tahun 2012

Desa/Kelurahan	Dusun/ Dukuh	Rukun Warga (RW)	Rukun Tetangga (RT)
(1)	(2)	(3)	(4)
1. Gondoharum	5	3	21
2. GetasBlawong	5	5	13
3. ParakanSebaran	5	5	18
4. Petung	3	5	12
5. Krikil	5	5	19
6. Pucakwangi	3	5	21
7. Pageruyung	6	6	19
8. Tambahrejo	5	5	19
9. Gebangan	5	5	17
10. SurokontoWetan	5	5	17
11. Bangunsari	14	7	40
12. KebonGembong	7	8	29
13. SurokontoKulon	4	7	15
14. Pagergunung	3	4	14
Jumlah 2012	75	75	274
2011	75	75	271
2010	75	75	269

Sumber Data : Kantor Kecamatan Pageruyung

Tabel 2.2. Banyaknya Balai Desa dan Kantor Desa Tahun 2012

Desa/Kelurahan	Balai Desa	Kantor Desa
(1)	(2)	(3)
1. Gondoharum	1	1
2. GetasBlawong	1	1
3. ParakanSebaran	1	1
4. Petung	1	1
5. Krikil	1	1
6. Pucakwangi	1	1
7. Pageruyung	1	1
8. Tambahrejo	1	1
9. Gebangan	1	1
10. SurokontoWetan	1	1
11. Bangunsari	1	1
12. KebonGembong	1	1
13. SurokontoKulon	1	1
14. Pagergunung	1	1
Jumlah 2012	14	14
2011	14	14
2010	14	14

Sumber Data : Kantor Kecamatan Pageruyung

Tabel 2.3. Banyaknya Perangkat Desa/Kelurahan Menurut Desa/Kelurahan Tahun 2012

Desa/Kelurahan	Kepala Desa	Sekretaris Desa	Kaur Umum
(1)	(2)	(3)	(4)
1. Gondoharum	1	1	1
2. GetasBlawong	1	0	1
3. ParakanSebaran	1	1	1
4. Petung	1	0	1
5. Krikil	1	1	1
6. Pucakwangi	1	1	1
7. Pageruyung	1	1	1
8. Tambahrejo	1	1	1
9. Gebangan	1	1	0
10. SurokontoWetan	1	1	0
11. Bangunsari	1	1	1
12. KebonGembong	1	0	1
13. SurokontoKulon	1	0	0
14. Pagergunung	1	0	0
Jumlah 2012	14	9	10
2011	14	10	10
2010	14	11	10

Sumber Data : Kantor Kecamatan Pageruyung

Tabel 2.3. Banyaknya Perangkat Desa/Kelurahan Menurut Desa/Kelurahan Tahun 2012

Desa/Kelurahan	Kaur Keuangan	Kaur Pemerintah an (Bekel)	Modin
(1)	(5)	(6)	(7)
1. Gondoharum	0	1	1
2. GetasBlawong	1	1	1
3. ParakanSebaran	1	1	2
4. Petung	0	0	1
5. Krikil	1	1	1
6. Pucakwangi	1	0	1
7. Pageruyung	1	0	1
8. Tambahrejo	1	1	1
9. Gebangan	0	1	1
10. SurokontoWetan	1	1	1
11. Bangunsari	1	1	3
12. KebonGembong	0	1	1
13. SurokontoKulon	0	1	1
14. Pagergunung	1	0	1
Jumlah 2012	9	10	17
2011	9	10	17
2010	9	10	17

Sumber Data : Kantor Kecamatan Pageruyung

Tabel 2.3. Banyaknya Perangkat Desa/Kelurahan Menurut Desa/Kelurahan Tahun 2012

Desa/Kelurahan	Bayan	Bayan Tani	Jaga Baya (Kepetengan)
(1)	(8)	(9)	(10)
1. Gondoharum	1	1	0
2. GetasBlawong	0	1	1
3. ParakanSebaran	1	1	0
4. Petung	1	1	0
5. Krikil	1	1	1
6. Pucakwangi	1	0	0
7. Pageruyung	0	0	1
8. Tambahrejo	1	1	1
9. Gebangan	1	1	1
10. SurokontoWetan	0	1	1
11. Bangunsari	1	1	2
12. KebonGembong	0	1	1
13. SurokontoKulon	0	1	1
14. Pagergunung	1	1	0
Jumlah 2012	9	12	10
2011	9	12	10
2010	9	12	10

Sumber Data : Kantor Kecamatan Pageruyung

Tabel 2.3. Banyaknya Perangkat Desa/Kelurahan Menurut Desa/Kelurahan Tahun 2012

Desa/Kelurahan	Kepala Dusun (Kamituwo)	Jumlah
(1)	(11)	(12)
1. Gondoharum	3	10
2. GetasBlawong	3	10
3. ParakanSebaran	5	14
4. Petung	2	7
5. Krikil	1	10
6. Pucakwangi	3	9
7. Pageruyung	3	9
8. Tambahrejo	5	14
9. Gebangan	4	11
10. SurokontoWetan	5	12
11. Bangunsari	7	19
12. KebonGembong	6	12
13. SurokontoKulon	4	9
14. Pagergunung	3	8
Jumlah 2012	54	154
2011	54	155
2010	54	156

Sumber Data : Kantor Kecamatan Pageruyung

Tabel 2.4. Banyaknya Surat Pemberitahuan Pajak Terdaftar (SPT) Menurut Desa/Kelurahan Tahun 2012

Desa/Kelurahan	Banyaknya Surat Pemberitahuan Pajak Terdaftar	Target (Rupiah)	Pemasukan PBB (Rupiah)	Persentase PBB
(1)	(2)	(3)	(4)	
1. Gondoharum	2.278	38.516.613	36.176.136	93,92
2. GetasBlawong	2.100	26.177.545	22.214.940	84,86
3. ParakanSebaran	1.629	41.933.108	41.933.108	100,00
4. Petung	1.009	20.143.054	20.143.054	100,00
5. Krikil	1.626	28.792.682	28.792.682	100,00
6. Pucakwangi	1.848	40.000.526	40.000.526	100,00
7. Pageruyung	1.833	46.660.203	46.660.203	100,00
8. Tambahrejo	1.911	46.273.981	31.050.000	67,10
9. Gebangan	1.102	36.599.417	36.599.417	100,00
10. SurokontoWetan	1.522	57.214.966	57.214.966	100,00
11. Bangunsari	3.531	48.163.319	48.163.319	100,00
12. KebonGembong	2.862	44.938.798	44.938.798	100,00
13. SurokontoKulon	1.469	45.448.349	45.448.349	100,00
14. Pagergunung	897	57.900.219	35.030.500	60,50
Jumlah	25.617	578.762.780	534.365.998	92,00

Sumber Data : Kantor Kecamatan Pageruyung

BAB. III KEPENDUDUKAN

Jumlah penduduk Kecamatan Pageruyung tahun 2012 sebanyak 33.967 jiwa, terdiri dari 17.158 jiwa (50,51 persen) laki – laki dan 16.809 jiwa (49,49 persen) perempuan. Jumlah penduduk terbesar adalah desa Bangunsari sebanyak 4.842 jiwa (14,25 persen) dari total jumlah penduduk Kecamatan Pageruyung. Sedangkan jumlah penduduk yang paling sedikit adalah Desa Petung dengan jumlah penduduk 1.197 jiwa (3,52 persen) dari total jumlah penduduk Kecamatan Pageruyung.

Laju pertumbuhan penduduk di Kecamatan Pageruyung tahun 2012 mengalami penurunan sebesar 5,65 persen. Penurunan laju pertumbuhan penduduk ini terjadi karena adanya mutasi penduduk (Lahir, Mati, Pindah dan Datang).

Jumlah penduduk menurut kelompok umur terbanyak berada pada strata 10 – 14 tahun dengan jumlah sebanyak 3.133 jiwa sedangkan jumlah penduduk terkecil berada pada strata kelompok umur 75 tahun keatas yaitu sebesar 797 jiwa.

Mata pencaharian penduduk Kecamatan Pageruyung sebagian besar ada di sektor pertanian, urutan kedua dan ketiga adalah sektor jasa dan sektor perdagangan, hotel & restoran.

Tabel 3.1. Jumlah Penduduk Menurut Desa/Kelurahan dan Jenis Kelamin Tahun 2012

Desa/Kelurahan	Laki-laki	Perempuan	Jumlah
(1)	(2)	(3)	(4)
1. Gondoharum	1.183	1.150	2.333
2. GetasBlawong	900	890	1.790
3. ParakanSebaran	1.124	1.120	2.244
4. Petung	641	556	1.197
5. Krikil	1.179	1.120	2.299
6. Pucakwangi	1.492	1.432	2.924
7. Pageruyung	1.397	1.323	2.720
8. Tambahrejo	1.242	1.196	2.438
9. Gebangan	1.021	1.071	2.092
10. SurokontoWetan	1.059	1.005	2.064
11. Bangunsari	2.420	2.422	4.842
12. KebonGembong	1.750	1.741	3.491
13. SurokontoKulon	893	893	1.786
14. Pagergunung	857	890	1.747
Jumlah 2012	17.158	16.809	33.967

Sumber Data : Dinas Kependudukan dan Catatan Sipil Kabupaten Kendal

Tabel 3.2. Jumlah Penduduk, Rumah Tangga, dan Rata-rata Anggota Rumah Tangga Menurut Desa/Kelurahan Tahun 2012

Desa/Kelurahan	Penduduk	Rumah Tangga	Rata-rata Anggota Rumah Tangga
(1)	(2)	(3)	(4)
1. Gondoharum	2.333	614	4
2. GetasBlawong	1.790	449	4
3. ParakanSebaran	2.244	592	4
4. Petung	1.197	375	3
5. Krikil	2.299	666	3
6. Pucakwangi	2.924	744	4
7. Pageruyung	2.720	719	4
8. Tambahrejo	2.438	656	4
9. Gebangan	2.092	556	4
10. SurokontoWetan	2.064	508	4
11. Bangunsari	4.842	1.287	4
12. KebonGembong	3.491	867	4
13. SurokontoKulon	1.786	461	4
14. Pagergunung	1.747	399	4
Jumlah 2012	33.967	8.893	4

Sumber Data : Dinas Kependudukan dan Catatan Sipil Kabupaten Kendal

Tabel 3.3. Luas Wilayah, Jumlah Penduduk, dan Kepadatan Penduduk Menurut Desa/Kelurahan Tahun 2012

Desa/Kelurahan	Luas (km2)	Penduduk	Kepadatan Penduduk per Km2
(1)	(2)	(3)	(4)
1. Gondoharum	2,16	2.333	1.080
2. GetasBlawong	1,89	1.790	947
3. ParakanSebaran	2,21	2.244	1.015
4. Petung	1,48	1.197	809
5. Krikil	2,25	2.299	1.022
6. Pucakwangi	1,9	2.924	1.539
7. Pageruyung	2,12	2.720	1.283
8. Tambahrejo	3,1	2.438	786
9. Gebangan	4,74	2.092	441
10. SurokontoWetan	6,46	2.064	320
11. Bangunsari	7,42	4.842	653
12. KebonGembong	5,13	3.491	681
13. SurokontoKulon	4,3	1.786	415
14. Pagergunung	6,28	1.747	278
Jumlah 2012	51,43	33.967	660

Sumber Data : Dinas Kependudukan dan Catatan Sipil Kabupaten Kendal

Tabel 3.4. Laju Pertumbuhan Penduduk Menurut Desa/Kelurahan Tahun 2012 - 2011

Desa/Kelurahan	Penduduk 2011	Penduduk 2012	Laju Pertumbuhan Penduduk
(1)	(2)	(3)	(4)
1. Gondoharum	2.479	2.333	-5,89
2. GetasBlawong	2.043	1.790	-12,38
3. ParakanSebaran	2.417	2.244	-7,16
4. Petung	1.321	1.197	-9,39
5. Krikil	2.494	2.299	-7,82
6. Pucakwangi	3.075	2.924	-4,91
7. Pageruyung	2.679	2.720	1,53
8. Tambahrejo	2.898	2.438	-15,87
9. Gebangan	2.155	2.092	-2,92
10. SurokontoWetan	2.324	2.064	-11,19
11. Bangunsari	4.963	4.842	-2,44
12. KebonGembong	3.598	3.491	-2,97
13. SurokontoKulon	1.802	1.786	-0,89
14. Pagergunung	1.754	1.747	-0,40
Jumlah 2012	36.002	33.967	-5,65

Sumber Data : Dinas Kependudukan dan Catatan Sipil Kabupaten Kendal

Tabel 3.5. Jumlah Orang Yang Datang Menurut Desa/Kelurahan Tahun 2012

Desa/Kelurahan	Pendatang		Jumlah
	Laki-laki	Perempuan	
(1)	(2)	(3)	(4)
1. Gondoharum	8	5	13
2. GetasBlawong	1	5	6
3. ParakanSebaran	1	2	3
4. Petung	1	1	2
5. Krikil	8	6	14
6. Pucakwangi	3	3	6
7. Pageruyung	7	9	16
8. Tambahrejo	20	16	36
9. Gebangan	0	2	2
10. SurokontoWetan	3	4	7
11. Bangunsari	5	8	13
12. KebonGembong	12	12	24
13. SurokontoKulon	6	7	13
14. Pagergunung	7	5	12
Jumlah 2012	82	85	167

Sumber Data : Statistik Kecamatan Pageruyung

Tabel 3.6. Jumlah Orang Yang Pindah Menurut Desa/Kelurahan Tahun 2012

Desa/Kelurahan	Pindah		Jumlah
	Laki-laki	Perempuan	
(1)	(2)	(3)	(4)
1. Gondoharum	1	5	6
2. GetasBlawong	5	7	12
3. ParakanSebaran	4	7	11
4. Petung	0	3	3
5. Krikil	8	9	17
6. Pucakwangi	1	4	5
7. Pageruyung	10	9	19
8. Tambahrejo	15	17	32
9. Gebangan	1	4	5
10. SurokontoWetan	4	5	9
11. Bangunsari	17	22	39
12. KebonGembong	5	12	17
13. SurokontoKulon	2	4	6
14. Pagergunung	3	1	4
Jumlah 2012	76	109	185

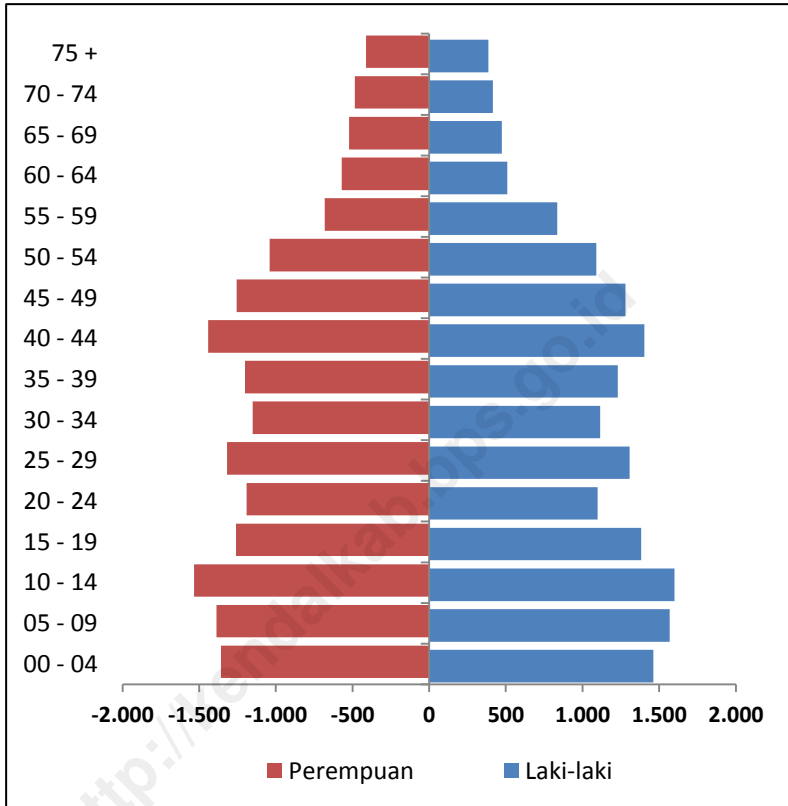
Sumber Data : Statistik Kecamatan Pageruyung

Tabel 3.7. Jumlah Penduduk Menurut Kelompok Umur dan Jenis Kelamin Tahun 2012

Kelompok Umur	Penduduk		Jumlah
	Laki-laki	Perempuan	
(1)	(2)	(3)	(4)
00 - 04	1.461	1.357	2.818
05 - 09	1.568	1.388	2.956
10 - 14	1.600	1.533	3.133
15 - 19	1.382	1.259	2.641
20 - 24	1.098	1.191	2.289
25 - 29	1.307	1.318	2.625
30 - 34	1.116	1.151	2.267
35 - 39	1.231	1.201	2.432
40 - 44	1.404	1.442	2.846
45 - 49	1.280	1.256	2.536
50 - 54	1.091	1.041	2.132
55 - 59	835	682	1.517
60 - 64	510	571	1.081
65 - 69	473	523	996
70 - 74	416	485	901
75 +	386	411	797
Jumlah 2012	17.158	16.809	33.967

Sumber Data : Dinas Kependudukan dan Catatan Sipil Kabupaten Kendal

Grafik 2. Penduduk Kecamatan Pageruyung Menurut Kelompok Umur dan Jenis Kelamin Tahun 2012



Sumber Data : Dinas Kependudukan dan Catatan Sipil Kabupaten Kendal

Tabel 3.8. Jumlah Penduduk Menurut Kelompok Umur dan Jenis Kelamin Tahun 2012

Desa/Kelurahan	(00- 04) tahun		(05- 09) tahun	
	Laki-laki	Perem- puan	Laki-laki	Perem- puan
(1)	(2)	(3)	(4)	(5)
1. Gondoharum	120	111	101	98
2. GetasBlawong	65	90	89	81
3. ParakanSebaran	90	93	112	87
4. Petung	49	43	52	48
5. Krikil	103	85	99	83
6. Pucakwangi	118	116	107	110
7. Pageruyung	117	102	117	94
8. Tambahrejo	93	103	104	90
9. Gebangan	106	91	97	102
10. SurokontoWetan	81	66	85	94
11. Bangunsari	229	182	253	225
12. KebonGembong	151	125	184	133
13. SurokontoKulon	63	70	81	69
14. Pagergunung	76	80	87	74
Jumlah 2012	1.461	1.357	1.568	1.388

Sumber Data : Dinas Kependudukan dan Catatan Sipil Kabupaten Kendal

Tabel 3.8. Jumlah Penduduk Menurut Kelompok Umur dan Jenis Kelamin Tahun 2012

Desa/Kelurahan	(10- 14) tahun		(15- 19) tahun	
	Laki-laki	Perem- puan	Laki-laki	Perem- puan
(1)	(6)	(7)	(8)	(9)
1. Gondoharum	114	95	81	76
2. GetasBlawong	96	94	81	72
3. ParakanSebaran	100	119	106	109
4. Petung	59	45	56	41
5. Krikil	92	93	88	72
6. Pucakwangi	143	156	148	148
7. Pageruyung	106	103	100	115
8. Tambahrejo	112	102	102	78
9. Gebangan	93	79	78	57
10. SurokontoWetan	88	84	90	68
11. Bangunsari	216	227	178	183
12. KebonGembong	176	156	123	121
13. SurokontoKulon	111	79	75	60
14. Pagergunung	94	101	76	59
Jumlah 2012	1.600	1.533	1.382	1.259

Sumber Data : Dinas Kependudukan dan Catatan Sipil Kabupaten Kendal

Tabel 3.8. Jumlah Penduduk Menurut Kelompok Umur dan Jenis Kelamin Tahun 2012

Desa/Kelurahan	(20- 24) tahun		(25- 29) tahun	
	Laki-laki	Perem- puan	Laki-laki	Perem- puan
(1)	(10)	(11)	(12)	(13)
1. Gondoharum	76	100	102	89
2. GetasBlawong	59	52	64	64
3. ParakanSebaran	78	92	91	91
4. Petung	49	44	56	50
5. Krikil	93	95	105	100
6. Pucakwangi	100	83	104	110
7. Pageruyung	105	88	115	111
8. Tambahrejo	83	89	96	105
9. Gebangan	63	76	58	79
10. SurokontoWetan	69	63	86	79
11. Bangunsari	149	181	196	195
12. KebonGembong	85	111	114	132
13. SurokontoKulon	49	58	55	64
14. Pagergunung	40	59	65	49
Jumlah 2012	1.098	1.191	1.307	1.318

Sumber Data : Dinas Kependudukan dan Catatan Sipil Kabupaten Kendal

Tabel 3.8. Jumlah Penduduk Menurut Kelompok Umur dan Jenis Kelamin Tahun 2012

Desa/Kelurahan	(30- 34) tahun		(35- 39) tahun	
	Laki-laki	Perem- puan	Laki-laki	Perem- puan
(1)	(14)	(15)	(16)	(17)
1. Gondoharum	77	70	78	76
2. GetasBlawong	49	66	57	59
3. ParakanSebaran	64	72	80	70
4. Petung	52	45	51	51
5. Krikil	84	86	79	96
6. Pucakwangi	95	97	108	118
7. Pageruyung	99	97	110	77
8. Tambahrejo	63	69	93	81
9. Gebangan	78	74	67	74
10. SurokontoWetan	72	68	80	80
11. Bangunsari	168	157	169	166
12. KebonGembong	109	129	129	118
13. SurokontoKulon	59	54	65	71
14. Pagergunung	47	67	65	64
Jumlah 2012	1.116	1.151	1.231	1.201

Sumber Data : Dinas Kependudukan dan Catatan Sipil Kabupaten Kendal

Tabel 3.8. Jumlah Penduduk Menurut Kelompok Umur dan Jenis Kelamin Tahun 2012

Desa/Kelurahan	(40- 44) tahun		(45- 49) tahun	
	Laki-laki	Perempuan	Laki-laki	Perempuan
(1)	(18)	(19)	(20)	(21)
1. Gondoharum	79	106	93	70
2. GetasBlawong	67	68	67	52
3. ParakanSebaran	82	73	69	80
4. Petung	52	45	38	39
5. Krikil	110	106	94	75
6. Pucakwangi	139	128	102	85
7. Pageruyung	114	117	102	111
8. Tambahrejo	104	97	97	117
9. Gebangan	86	81	68	78
10. SurokontoWetan	90	114	88	76
11. Bangunsari	174	195	187	194
12. KebonGembong	157	150	150	146
13. SurokontoKulon	73	79	63	69
14. Pagergunung	77	83	62	64
Jumlah 2012	1.404	1.442	1.280	1.256

Sumber Data : Dinas Kependudukan dan Catatan Sipil Kabupaten Kendal

Tabel 3.8. Jumlah Penduduk Menurut Kelompok Umur dan Jenis Kelamin Tahun 2012

Desa/Kelurahan	(50- 54) tahun		(55- 59) tahun	
	Laki-laki	Perem- puan	Laki-laki	Perem- puan
(1)	(22)	(23)	(24)	(25)
1. Gondoharum	81	79	45	47
2. GetasBlawong	51	43	46	39
3. ParakanSebaran	71	65	54	41
4. Petung	39	31	33	29
5. Krikil	69	63	66	50
6. Pucakwangi	97	86	64	45
7. Pageruyung	91	79	80	63
8. Tambahrejo	90	71	57	44
9. Gebangan	71	84	54	59
10. SurokontoWetan	68	57	49	36
11. Bangunsari	159	138	100	83
12. KebonGembong	102	118	84	63
13. SurokontoKulon	53	60	58	44
14. Pagergunung	49	67	45	39
Jumlah 2012	1.091	1.041	835	682

Sumber Data : Dinas Kependudukan dan Catatan Sipil Kabupaten Kendal

Tabel 3.8. Jumlah Penduduk Menurut Kelompok Umur dan Jenis Kelamin Tahun 2012

Desa/Kelurahan	(60- 64) tahun		(65- 69) tahun	
	Laki-laki	Perem- puan	Laki-laki	Perem- puan
(1)	(26)	(27)	(28)	(29)
1. Gondoharum	57	51	34	39
2. GetasBlawong	23	27	27	26
3. ParakanSebaran	36	41	30	34
4. Petung	22	15	18	18
5. Krikil	36	44	30	24
6. Pucakwangi	51	51	41	35
7. Pageruyung	47	42	40	50
8. Tambahrejo	30	33	28	30
9. Gebangan	17	38	21	44
10. SurokontoWetan	26	44	37	33
11. Bangunsari	65	77	72	70
12. KebonGembong	50	65	55	69
13. SurokontoKulon	27	21	22	24
14. Pagergunung	23	22	18	27
Jumlah 2012	510	571	473	523

Sumber Data : Dinas Kependudukan dan Catatan Sipil Kabupaten Kendal

Tabel 3.8. Jumlah Penduduk Menurut Kelompok Umur dan Jenis Kelamin Tahun 2012

Desa/Kelurahan	(70- 74) tahun		(75 +) tahun	
	Laki-laki	Perem- puan	Laki-laki	Perem- puan
(1)	(30)	(31)	(32)	(33)
1. Gondoharum	17	31	28	12
2. GetasBlawong	27	19	32	38
3. ParakanSebaran	37	27	24	26
4. Petung	10	11	5	1
5. Krikil	20	29	11	19
6. Pucakwangi	46	33	29	31
7. Pageruyung	27	35	27	39
8. Tambahrejo	44	42	46	45
9. Gebangan	39	39	25	16
10. SurokontoWetan	26	22	24	21
11. Bangunsari	42	81	63	68
12. KebonGembong	40	61	41	44
13. SurokontoKulon	17	32	22	39
14. Pagergunung	24	23	9	12
Jumlah 2012	416	485	386	411

Sumber Data : Dinas Kependudukan dan Catatan Sipil Kabupaten Kendal

Tabel 3.9. Jumlah Penduduk Menurut Desa/Kelurahan dan Kelompok Usia Sekolah Tahun 2012

Desa/Kelurahan	5-6 Tahun	7-12 Tahun	13-15 Tahun
(1)	(2)	(3)	(4)
1. Gondoharum	82	240	127
2. GetasBlawong	70	200	118
3. ParakanSebaran	74	237	150
4. Petung	44	126	55
5. Krikil	78	214	108
6. Pucakwangi	90	302	209
7. Pageruyung	76	261	129
8. Tambahrejo	77	241	131
9. Gebangan	82	221	107
10. SurokontoWetan	70	214	103
11. Bangunsari	177	570	258
12. KebonGembong	119	396	186
13. SurokontoKulon	56	209	109
14. Pagergunung	56	227	106
Jumlah 2012	1.151	3.658	1.896

Sumber Data : Statistik Kecamatan Pageruyung

Tabel 3.10. Jumlah Penduduk Menurut Desa/Kelurahan dan Jenjang Pendidikan Yang Ditamatkan Tahun 2012

Desa/Kelurahan	Tidak Sekolah	Tidak Tamat SD	Belum Tamat SD	Tamat SD Sederajat
(1)	(2)	(3)	(4)	(5)
1. Gondoharum	333	78	242	1.104
2. GetasBlawong	255	361	257	378
3. ParakanSebaran	277	101	248	1.194
4. Petung	142	142	118	580
5. Krikil	281	248	207	1.227
6. Pucakwangi	354	126	300	1.694
7. Pageruyung	326	197	253	881
8. Tambahrejo	313	181	263	676
9. Gebangan	309	147	252	977
10. SurokontoWetan	241	83	122	1.082
11. Bangunsari	641	312	533	2.295
12. KebonGembong	436	183	328	1.664
13. SurokontoKulon	219	221	163	717
14. Pagergunung	224	183	234	811
Jumlah 2012	4.351	2.563	3.520	15.280

Sumber Data : Statistik Kecamatan Pageruyung

Tabel 3.10. Jumlah Penduduk Menurut Desa/Kelurahan dan Jenjang Pendidikan Yang Ditamatkan Tahun 2012

Desa/Kelurahan	Tamat SMP Sederajat	Tamat SMA Sederajat	Tamat Akademi/PT
(1)	(6)	(7)	(8)
1. Gondoharum	369	192	15
2. GetasBlawong	329	196	14
3. ParakanSebaran	266	140	18
4. Petung	135	67	13
5. Krikil	172	127	37
6. Pucakwangi	316	108	26
7. Pageruyung	527	387	149
8. Tambahrejo	553	369	83
9. Gebangan	291	99	17
10. SurokontoWetan	363	157	16
11. Bangunsari	676	336	49
12. KebonGembong	597	231	52
13. SurokontoKulon	379	71	16
14. Pagergunung	156	124	15
Jumlah 2012	5.129	2.604	520

Sumber Data : Statistik Kecamatan Pageruyung

Tabel 3.11. Jumlah Penduduk Di Atas 10 Tahun Yang Bekerja Menurut Desa/Kelurahan dan Lapangan Usaha Tahun 2012

Desa/Kelurahan	Pertanian	Penggalian/ Pertambangan
(1)	(2)	(3)
1. Gondoharum	1.206	0
2. GetasBlawong	787	0
3. ParakanSebaran	1.023	0
4. Petung	751	0
5. Krikil	957	0
6. Pucakwangi	1.209	0
7. Pageruyung	959	0
8. Tambahrejo	803	0
9. Gebangan	932	0
10. SurokontoWetan	1.258	0
11. Bangunsari	2.257	0
12. KebonGembong	1.407	0
13. SurokontoKulon	923	0
14. Pagergunung	739	23
Jumlah 2012	15.211	23

Sumber Data : Statistik Kecamatan Pageruyung

Tabel 3.11. Jumlah Penduduk Di Atas 10 Tahun Yang Bekerja Menurut Desa/Kelurahan dan Lapangan Usaha Tahun 2012

Desa/Kelurahan	Industri Pengolahan	Listrik, Gas, dan Air Minum
(1)	(4)	(5)
1. Gondoharum	0	0
2. GetasBlawong	0	0
3. ParakanSebaran	84	0
4. Petung	0	0
5. Krikil	188	0
6. Pucakwangi	0	25
7. Pageruyung	0	45
8. Tambahrejo	434	18
9. Gebangan	0	0
10. SurokontoWetan	0	0
11. Bangunsari	0	22
12. KebonGembong	113	0
13. SurokontoKulon	0	0
14. Pagergunung	0	0
Jumlah 2012	819	110

Sumber Data : Statistik Kecamatan Pageruyung

Tabel 3.11. Jumlah Penduduk Di Atas 10 Tahun Yang Bekerja Menurut Desa/Kelurahan dan Lapangan Usaha Tahun 2012

Desa/Kelurahan	Bangunan	Perdagangan, Hotel, Restoran
(1)	(6)	(7)
1. Gondoharum	10	146
2. GetasBlawong	123	119
3. ParakanSebaran	0	157
4. Petung	0	111
5. Krikil	78	176
6. Pucakwangi	145	245
7. Pageruyung	175	200
8. Tambahrejo	191	241
9. Gebangan	0	117
10. SurokontoWetan	0	159
11. Bangunsari	125	218
12. KebonGembong	0	231
13. SurokontoKulon	0	143
14. Pagergunung	0	94
Jumlah 2012	847	2.357

Sumber Data : Statistik Kecamatan Pageruyung

Tabel 3.11. Jumlah Penduduk Di Atas 10 Tahun Yang Bekerja Menurut Desa/Kelurahan dan Lapangan Usaha Tahun 2012

Desa/Kelurahan	Pengangkutan dan Persewaan	Keuangan dan Jasa
(1)	(8)	(9)
1. Gondoharum	32	33
2. GetasBlawong	26	23
3. ParakanSebaran	33	31
4. Petung	29	15
5. Krikil	26	29
6. Pucakwangi	49	46
7. Pageruyung	33	44
8. Tambahrejo	42	45
9. Gebangan	21	22
10. SurokontoWetan	33	20
11. Bangunsari	42	43
12. KebonGembong	37	34
13. SurokontoKulon	27	29
14. Pagergunung	32	25
Jumlah 2012	462	439

Sumber Data : Statistik Kecamatan Pageruyung

BAB. IV SOSIAL

Sebagian besar penduduk Kecamatan Pageruyung adalah beragama Islam yaitu sebanyak 33.531 orang (98,72 persen), dari total jumlah penduduk yang ada, sisanya 436 orang (1,28 persen) beragama Kristen Protestan, Katholik dan Hindu. Dengan banyaknya tempat ibadah sebanyak 251 buah, dengan total Masjid sebanyak 61, Mushola sebanyak 192, dan Gereja sebanyak 3 buah.

Pendidikan merupakan sarana penting dalam mencetak Sumber Daya Manusia yang berkualitas, untuk itu diperlukan prasarana pendidikan yang yang bagus dan representatif guna mendukung wajib belajar pendidikan dasar 9 tahun. Pada tahun 2012 ini jumlah sekolah TK sebanyak 23 sekolah, SDN sebanyak 30 sekolah, Madrasah Ibtida'iyah sebanyak 4 sekolah, SLTPN sebanyak 2 sekolah, Sekolah Lanjutan Tingkat Pertama swasta sebanyak 1 sekolah, Madrasah Tsanawiyah sebanyak 2 sekolah, Madrasah Aliyah swasta 1 sekolah dan Sekolah Menengah Kejuruan Negeri sebanyak 1 sekolah.

Kesehatan merupakan faktor terpenting penunjang pendidikan, untuk itu disetiap desa sudah ada bidan desa untuk membantu memberikan pelayanan kesehatan bagi penduduk desa.

Tabel 4.1. Rasio Murid - Sekolah dan Rasio Murid - Guru Taman Kanak-Kanak (TK) Menurut Desa/Kelurahan Tahun 2012

Desa/Kelurahan	Sekolah	Murid	Guru	Rasio Murid-Sekolah	Rasio Murid-Guru
(1)	(2)	(3)	(4)	(5)	(6)
1. Gondoharum	1	50	3	50	17
2. GetasBlawong	1	38	2	38	19
3. ParakanSebaran	2	47	6	24	8
4. Petung	1	19	2	19	10
5. Krikil	2	69	5	35	14
6. Pucakwangi	3	87	6	29	15
7. Pageruyung	1	27	3	27	9
8. Tambahrejo	1	43	3	43	14
9. Gebangan	1	57	5	57	11
10. SurokontoWetan	1	39	2	39	20
11. Bangunsari	4	94	9	24	10
12. KebonGembong	2	77	5	39	15
13. SurokontoKulon	1	36	3	36	12
14. Pagergunung	2	29	3	15	10
Jumlah 2012	23	712	57	31	12
2011	23	562	55	24	10
2010	22	568	53	26	11

Sumber Data : Masing-masing Sekolah di Kecamatan Pageruyung

Tabel 4.2. Rasio Murid - Sekolah dan Rasio Murid - Guru Sekolah Dasar Negeri (SDN) Menurut Desa/Kelurahan Tahun 2012

Desa/Kelurahan	Sekolah	Murid	Guru	Rasio Murid-Sekolah	Rasio Murid-Guru
(1)	(2)	(3)	(4)	(5)	(6)
1. Gondoharum	2	238	19	119	13
2. GetasBlawong	1	150	10	150	15
3. ParakanSebaran	2	130	18	65	7
4. Petung	1	116	9	116	13
5. Krikil	2	200	18	100	11
6. Pucakwangi	2	202	17	101	12
7. Pageruyung	3	247	29	82	9
8. Tambahrejo	2	259	22	130	12
9. Gebangan	2	247	18	124	14
10. SurokontoWetan	1	120	11	120	11
11. Bangunsari	4	437	34	109	13
12. KebonGembong	3	324	27	108	12
13. SurokontoKulon	3	161	23	54	7
14. Pagergunung	2	232	19	116	12
Jumlah 2012	30	3.063	274	102	11
2011	31	3.185	285	103	11
2010	31	3.256	285	105	11

Sumber Data : Masing-masing Sekolah di Kecamatan Pageruyung

Tabel 4.3. Rasio Murid - Sekolah dan Rasio Murid - Guru Madrasah Ibtidaiyah (MI) Menurut Desa/Kelurahan Tahun 2012

Desa/Kelurahan	Sekolah	Murid	Guru	Rasio Murid-Sekolah	Rasio Murid-Guru
(1)	(2)	(3)	(4)	(5)	(6)
1. Gondoharum	0	0	0	0	0
2. GetasBlawong	1	105	6	105	18
3. ParakanSebaran	1	116	10	116	12
4. Petung	0	0	0	0	0
5. Krikil	0	0	0	0	0
6. Pucakwangi	1	94	9	94	10
7. Pageruyung	0	0	0	0	0
8. Tambahrejo	0	0	0	0	0
9. Gebangan	0	0	0	0	0
10. SurokontoWetan	0	0	0	0	0
11. Bangunsari	1	90	9	90	10
12. KebonGembong	0	0	0	0	0
13. SurokontoKulon	0	0	0	0	0
14. Pagergunung	0	0	0	0	0
Jumlah 2012	4	405	34	101	12
2011	4	393	32	98	12
2010	4	382	43	96	9

Sumber Data : Masing-masing Sekolah di Kecamatan Pageruyung

Tabel 4.4. Rasio Murid - Sekolah dan Rasio Murid - Guru Sekolah Menengah Pertama Negeri (SMPN) Menurut Desa/Kelurahan Tahun 2012

Desa/Kelurahan	Sekolah	Murid	Guru	Rasio Murid-Sekolah	Rasio Murid-Guru
(1)	(2)	(3)	(4)	(5)	(6)
1. Gondoharum	0	0	0	0	0
2. GetasBlawong	0	0	0	0	0
3. ParakanSebaran	0	0	0	0	0
4. Petung	0	0	0	0	0
5. Krikil	0	0	0	0	0
6. Pucakwangi	0	0	0	0	0
7. Pageruyung	0	0	0	0	0
8. Tambahrejo	1	560	35	560	16
9. Gebangan	0	0	0	0	0
10. SurokontoWetan	0	0	0	0	0
11. Bangunsari	0	0	0	0	0
12. KebonGembong	1	225	17	225	13
13. SurokontoKulon	0	0	0	0	0
14. Pagergunung	0	0	0	0	0
Jumlah 2012	2	785	52	393	15
2011	2	877	46	439	19
2010	2	913	46	457	20

Sumber Data : Masing-masing Sekolah di Kecamatan Pageruyung

Tabel 4.5. Rasio Murid - Sekolah dan Rasio Murid - Guru Madrasah Tsanawiyah (MTs) Menurut Desa/Kelurahan Tahun 2012

Desa/Kelurahan	Sekolah	Murid	Guru	Rasio Murid-Sekolah	Rasio Murid-Guru
(1)	(2)	(3)	(4)	(5)	(6)
1. Gondoharum	0	0	0	0	0
2. GetasBlawong	1	245	20	245	12
3. ParakanSebaran	0	0	0	0	0
4. Petung	0	0	0	0	0
5. Krikil	0	0	0	0	0
6. Pucakwangi	1	632	32	632	20
7. Pageruyung	0	0	0	0	0
8. Tambahrejo	0	0	0	0	0
9. Gebangan	0	0	0	0	0
10. SurokontoWetan	0	0	0	0	0
11. Bangunsari	0	0	0	0	0
12. KebonGembong	0	0	0	0	0
13. SurokontoKulon	0	0	0	0	0
14. Pagergunung	0	0	0	0	0
Jumlah 2012	2	877	52	439	17
2011	2	821	52	411	16
2010	2	825	48	413	17

Sumber Data : Masing-masing Sekolah di Kecamatan Pageruyung

Tabel 4.6. Rasio Murid - Sekolah dan Rasio Murid - Guru SMP/Sederajat Menurut Desa/Kelurahan Tahun 2012

Desa/Kelurahan	Sekolah	Murid	Guru	Rasio Murid-Sekolah	Rasio Murid-Guru
(1)	(2)	(3)	(4)	(5)	(6)
1. Gondoharum	0	0	0	0	0
2. GetasBlawong	1	245	20	245	12
3. ParakanSebaran	0	0	0	0	0
4. Petung	0	0	0	0	0
5. Krikil	0	0	0	0	0
6. Pucakwangi	1	632	32	632	20
7. Pageruyung	1	51	12	51	4
8. Tambahrejo	1	560	35	560	16
9. Gebangan	0	0	0	0	0
10. SurokontoWetan	0	0	0	0	0
11. Bangunsari	0	0	0	0	0
12. KebonGembong	1	225	17	225	13
13. SurokontoKulon	0	0	0	0	0
14. Pagergunung	0	0	0	0	0
Jumlah 2012	5	1713	116	343	15
2011	5	1749	109	350	16
2010	5	1802	106	360	17

Sumber Data : Masing-masing Sekolah di Kecamatan Pageruyung

Tabel 4.7. Rasio Murid - Sekolah dan Rasio Murid - Guru Sekolah Menengah Atas Negeri (SMAN) Menurut Desa/Kelurahan Tahun 2012

Desa/Kelurahan	Sekolah	Murid	Guru	Rasio Murid-Sekolah	Rasio Murid-Guru
(1)	(2)	(3)	(4)	(5)	(6)
1. Gondoharum	0	0	0	0	0
2. GetasBlawong	0	0	0	0	0
3. ParakanSebaran	0	0	0	0	0
4. Petung	0	0	0	0	0
5. Krikil	0	0	0	0	0
6. Pucakwangi	0	0	0	0	0
7. Pageruyung	0	0	0	0	0
8. Tambahrejo	1	749	52	749	14
9. Gebangan	0	0	0	0	0
10. SurokontoWetan	0	0	0	0	0
11. Bangunsari	0	0	0	0	0
12. KebonGembong	0	0	0	0	0
13. SurokontoKulon	0	0	0	0	0
14. Pagergunung	0	0	0	0	0
Jumlah 2012	1	749	52	749	14
2011	1	756	50	756	15
2010	1	686	46	686	15

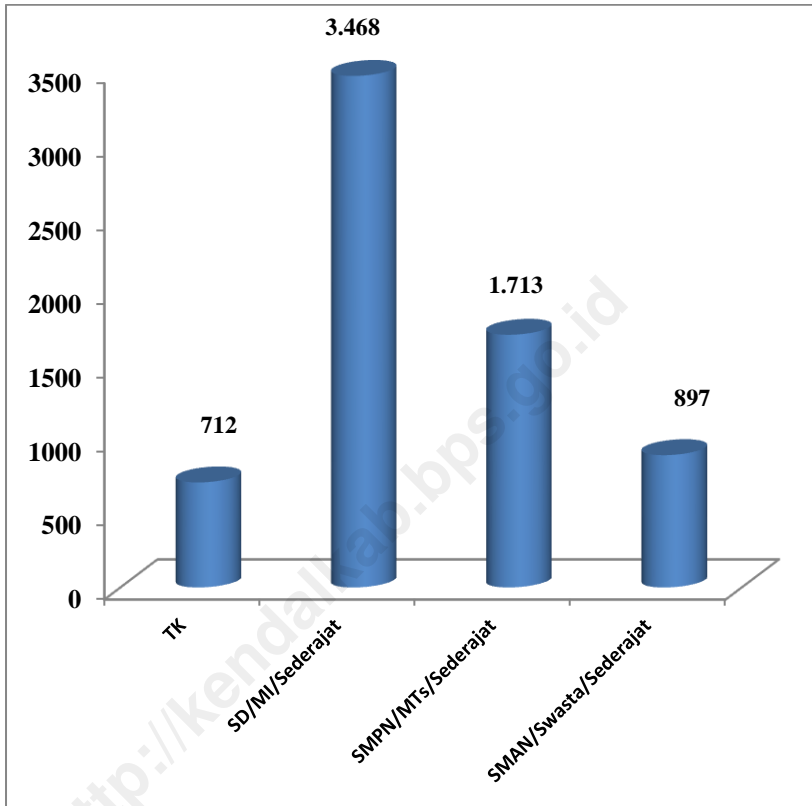
Sumber Data : Masing-masing Sekolah di Kecamatan Pageruyung

Tabel 4.8. Rasio Murid - Sekolah dan Rasio Murid - Guru Sekolah Menengah Atas Swasta Menurut Desa/Kelurahan Tahun 2012

Desa/Kelurahan	Sekolah	Murid	Guru	Rasio Murid-Sekolah	Rasio Murid-Guru
(1)	(2)	(3)	(4)	(5)	(6)
1. Gondoharum	0	0	0	0	0
2. GetasBlawong	0	0	0	0	0
3. ParakanSebaran	0	0	0	0	0
4. Petung	0	0	0	0	0
5. Krikil	0	0	0	0	0
6. Pucakwangi	1	148	18	148	1
7. Pageruyung	0	0	0	0	0
8. Tambahrejo	0	0	0	0	0
9. Gebangan	0	0	0	0	0
10. SurokontoWetan	0	0	0	0	0
11. Bangunsari	0	0	0	0	0
12. KebonGembong	0	0	0	0	0
13. SurokontoKulon	0	0	0	0	0
14. Pagergunung	0	0	0	0	0
Jumlah 2012	1	148	18	148	1
2011	1	196	17	196	1
2010	1	94	18	94	1

Sumber Data : Masing-masing Sekolah di Kecamatan Pageruyung

Grafik 3. Perbandingan Jumlah Murid di Kecamatan Pageruyung Tahun 2012



Tabel 4.9. Banyaknya Tenaga Kesehatan Menurut Desa/Kelurahan Tahun 2012

Desa/Kelurahan	Dokter	Mantri Kese- hatan	Bidan	Perawat	Dukun Bayi
(1)	(2)	(3)	(4)	(5)	(6)
1. Gondoharum	0	0	1	0	1
2. GetasBlawong	0	0	1	0	1
3. ParakanSebaran	0	0	1	0	3
4. Petung	0	1	0	0	0
5. Krikil	1	0	1	0	2
6. Pucakwangi	0	1	1	0	3
7. Pageruyung	1	2	1	0	1
8. Tambahrejo	0	1	1	0	3
9. Gebangan	0	0	1	0	3
10. SurokontoWetan	0	0	1	0	1
11. Bangunsari	0	0	1	0	3
12. KebonGembong	0	0	1	0	2
13. SurokontoKulon	0	2	1	0	2
14. Pagergunung	0	0	2	0	3
Jumlah 2012	2	7	14	0	28
2011	4	11	16	0	25
2010	4	11	14	0	26

Sumber data : Puskesmas Kecamatan Pageruyung

Tabel 4.10. Banyaknya Fasilitas Kesehatan Menurut Desa/Kelurahan Tahun 2012

Desa/Kelurahan	Rumah Sakit	Puskesmas	Puskesmas Pembantu
(1)	(2)	(3)	(4)
1. Gondoharum	0	0	0
2. GetasBlawong	0	0	0
3. ParakanSebaran	0	0	0
4. Petung	0	0	0
5. Krikil	0	0	0
6. Pucakwangi	0	1	0
7. Pageruyung	0	0	1
8. Tambahrejo	0	0	0
9. Gebangan	0	0	0
10. SurokontoWetan	0	0	0
11. Bangunsari	0	0	0
12. KebonGembong	0	0	0
13. SurokontoKulon	0	0	1
14. Pagergunung	0	0	0
Jumlah 2012	0	1	2
2011	0	1	2
2010	0	1	2

Sumber data : Puskesmas Kecamatan Pageruyung

Tabel 4.10. Banyaknya Fasilitas Kesehatan Menurut Desa/Kelurahan Tahun 2012

Desa/Kelurahan	Rumah Bersalin	Praktek Dokter Umum	Praktek Dokter Gigi
(1)	(5)	(6)	(7)
1. Gondoharum	0	0	0
2. GetasBlawong	0	0	0
3. ParakanSebaran	0	0	0
4. Petung	0	0	0
5. Krikil	0	1	0
6. Pucakwangi	1	0	0
7. Pageruyung	0	1	0
8. Tambahrejo	0	0	0
9. Gebangan	0	0	0
10. SurokontoWetan	0	0	0
11. Bangunsari	0	0	0
12. KebonGembong	0	0	0
13. SurokontoKulon	0	0	0
14. Pagergunung	0	0	0
Jumlah 2012	1	2	0
2011	0	2	0
2010	0	2	0

Sumber data : Puskesmas Kecamatan Pageruyung

Tabel 4.10. Banyaknya Fasilitas Kesehatan Menurut Desa/Kelurahan Tahun 2012

Desa/Kelurahan	Balai Kesehatan	Pos Kesehatan Desa	Apotik/ Toko Obat
(1)	(8)	(9)	(10)
1. Gondoharum	0	1	0
2. GetasBlawong	0	1	0
3. ParakanSebaran	0	1	0
4. Petung	0	1	0
5. Krikil	0	1	0
6. Pucakwangi	0	1	0
7. Pageruyung	0	1	1
8. Tambahrejo	0	1	0
9. Gebangan	0	1	0
10. SurokontoWetan	0	1	0
11. Bangunsari	0	1	0
12. KebonGembong	0	1	0
13. SurokontoKulon	0	1	0
14. Pagergunung	0	1	0
Jumlah 2012	0	14	1
2011	0	14	1
2010	0	14	0

Sumber data : Puskesmas Kecamatan Pageruyung

Tabel 4.11. Banyaknya Sarana Air Bersih Menurut Desa/Kelurahan Tahun 2012

Desa/Kelurahan	Sumur Artetis	SPT	Sumur Gali	Pelanggan PAM
(1)	(2)	(3)	(4)	(5)
1. Gondoharum	0	0	175	5
2. GetasBlawong	0	0	182	0
3. ParakanSebaran	0	0	133	59
4. Petung	0	0	71	0
5. Krikil	0	0	447	160
6. Pucakwangi	0	0	277	138
7. Pageruyung	0	0	73	328
8. Tambahrejo	0	0	78	507
9. Gebangan	0	0	47	0
10. SurokontoWetan	0	0	0	0
11. Bangunsari	0	0	826	120
12. KebonGembong	0	0	345	0
13. SurokontoKulon	0	0	82	0
14. Pagergunung	0	0	5	0
Jumlah 2012	0	0	2.741	1.317
2011	0	0	1.514	1.494
2010	0	0	1.514	1.492

Sumber data : Puskesmas Kecamatan Pageruyung

Tabel 4.12. Banyaknya Akseptor KB Aktif Menurut Desa/Kelurahan dan Jenis Kontrasepsi Tahun 2012

Desa/Kelurahan	PUS	Kontrasepsi	
		IUD	PIL
(1)	(2)	(3)	(4)
1. Gondoharum	485	39	80
2. GetasBlawong	397	13	79
3. ParakanSebaran	493	40	67
4. Petung	344	26	93
5. Krikil	499	42	90
6. Pucakwangi	594	24	102
7. Pageruyung	568	90	67
8. Tambahrejo	569	66	72
9. Gebangan	492	14	71
10. SurokontoWetan	512	39	88
11. Bangunsari	1.112	59	227
12. KebonGembong	922	57	139
13. SurokontoKulon	476	41	48
14. Pagergunung	434	26	54
Jumlah 2012	7.604	576	1.277
2011	7.792	573	1.351
2010	7.553	563	1.421

Sumber data : Puskesmas Kecamatan Pageruyung

Tabel 4.12. Banyaknya Akseptor KB Aktif Menurut Desa/Kelurahan dan Jenis Kontrasepsi Tahun 2012

Desa/Kelurahan	Kontrasepsi		
	Kondom	IMP	Suntik
(1)	(5)	(6)	(7)
1. Gondoharum	0	117	132
2. GetasBlawong	0	65	165
3. ParakanSebaran	0	73	154
4. Petung	0	53	98
5. Krikil	0	106	146
6. Pucakwangi	0	115	212
7. Pageruyung	1	100	169
8. Tambahrejo	2	83	178
9. Gebangan	0	102	161
10. SurokontoWetan	0	102	152
11. Bangunsari	1	170	361
12. KebonGembong	0	140	347
13. SurokontoKulon	0	83	189
14. Pagergunung	0	65	196
Jumlah 2012	4	1.374	2.660
2011	4	1.375	2.511
2010	4	1.221	2.344

Sumber data : Puskesmas Kecamatan Pageruyung

Tabel 4.12. Banyaknya Akseptor KB Aktif Menurut Desa/Kelurahan dan Jenis Kontrasepsi Tahun 2012

Desa/Kelurahan	Kontrasepsi		
	MOP	MOW	Jumlah
(1)	(8)	(9)	(10)
1. Gondoharum	0	1	854
2. GetasBlawong	0	0	719
3. ParakanSebaran	2	13	842
4. Petung	0	14	628
5. Krikil	0	8	891
6. Pucakwangi	1	11	1.059
7. Pageruyung	2	22	1.019
8. Tambahrejo	6	34	1.010
9. Gebangan	13	33	886
10. SurokontoWetan	0	20	913
11. Bangunsari	3	8	1.941
12. KebonGembong	5	39	1.649
13. SurokontoKulon	1	14	.852
14. Pagergunung	0	8	783
Jumlah 2012	33	225	6.149
2011	40	239	6.093
2010	40	234	5.827

Sumber data : Puskesmas Kecamatan Pageruyung

Tabel 4.13. Banyaknya Keluarga Menurut Desa/Kelurahan dan Jenis Tahapan Tahun 2012

Desa/Kelurahan	Pra Sejahtera	Sejahtera				Jumlah
		I	II	III	III Plus	
(1)	(2)	(3)	(4)	(5)	(6)	(7)
1. Gondoharum	555	47	27	68	5	702
2. GetasBlawong	276	103	37	79	11	506
3. ParakanSebaran	497	81	50	73	5	706
4. Petung	221	78	53	61	7	420
5. Krikil	591	79	66	69	12	817
6. Pucakwangi	498	171	206	109	8	992
7. Pageruyung	615	61	115	89	19	899
8. Tambahrejo	562	98	105	85	11	861
9. Gebangan	499	98	49	70	10	726
10. SurokontoWetan	435	79	55	82	12	663
11. Bangunsari	1189	98	97	146	8	1538
12. KebonGembong	821	139	70	101	12	1143
13. SurokontoKulon	327	99	76	74	9	585
14. Pagergunung	338	77	56	51	11	533
Jumlah 2012	7.424	1.308	1.062	1.157	140	11.091
2011	7.379	1.279	971	1.128	140	10.897
2010	7.319	1.243	938	981	134	10.615

Sumber data : PPLKB Kecamatan Pageruyung

Tabel 4.14. Banyaknya Rumah Penduduk Menurut Desa/Kelurahan dan Jenis Dinding Bangunan Tahun 2012

Desa/Kelurahan	Dinding dari Batu	Dinding dari Sebagian Batu	Dinding dari Kayu /Papan	Dinding dari bambu /Lainnya	Jumlah
(1)	(2)	(3)	(4)	(5)	(6)
1. Gondoharum	286	78	233	16	613
2. GetasBlawong	108	54	271	14	447
3. ParakanSebaran	133	87	355	15	590
4. Petung	151	8	214	0	373
5. Krikil	147	135	378	4	664
6. Pucakwangi	219	113	403	6	741
7. Pageruyung	434	89	193	0	716
8. Tambahrejo	273	171	211	0	655
9. Gebangan	106	47	361	41	555
10. SurokontoWetan	148	107	238	13	506
11. Bangunsari	253	489	493	49	1.284
12. KebonGembong	282	23	538	22	865
13. SurokontoKulon	161	46	237	16	460
14. Pagergunung	147	120	111	21	399
Jumlah 2012	2.848	1.567	4.236	217	8.868

Sumber data : Statistik Kelurahan di Kecamatan Pageruyung

Tabel 4.15. Banyaknya Pemeluk Agama Menurut Desa/Kelurahan Tahun 2012

Desa/Kelurahan	Islam	Kristen Protestan	Kristen Katholik
(1)	(2)	(3)	(4)
1. Gondoharum	2.333	0	0
2. GetasBlawong	1.790	0	0
3. ParakanSebaran	2.244	0	0
4. Petung	1.195	0	2
5. Krikil	2.270	18	0
6. Pucakwangi	2.924	0	0
7. Pageruyung	2.672	0	48
8. Tambahrejo	2.393	19	26
9. Gebangan	2.052	4	36
10. SurokontoWetan	1.813	2	223
11. Bangunsari	4.831	1	10
12. KebonGembong	3.491	0	0
13. SurokontoKulon	1.786	0	0
14. Pagergunung	1.737	7	3
Jumlah 2012	33.531	51	348

Sumber data : Monografi Desa

Tabel 4.15. Banyaknya Pemeluk Agama Menurut Desa/Kelurahan Tahun 2012

Desa/Kelurahan	Budha	Hindu	Konghucu
(1)	(5)	(6)	(7)
1. Gondoharum	0	0	0
2. GetasBlawong	0	0	0
3. ParakanSebaran	0	0	0
4. Petung	0	0	0
5. Krikil	0	11	0
6. Pucakwangi	0	0	0
7. Pageruyung	0	0	0
8. Tambahrejo	0	0	0
9. Gebangan	0	0	0
10. SurokontoWetan	0	26	0
11. Bangunsari	0	0	0
12. KebonGembong	0	0	0
13. SurokontoKulon	0	0	0
14. Pagergunung	0	0	0
Jumlah 2012	0	37	0

Sumber data : Monografi Desa

Tabel 4.16. Banyaknya Tempat Ibadah Menurut Desa/Kelurahan Tahun 2012

Desa/Kelurahan	Masjid	Mushola	Gereja	Kuil/ Pura	Klenteng
(1)	(2)	(3)	(4)	(5)	(6)
1. Gondoharum	3	19	0	0	0
2. GetasBlawong	2	13	0	0	0
3. ParakanSebaran	4	16	0	0	0
4. Petung	2	7	0	0	0
5. Krikil	3	12	0	0	0
6. Pucakwangi	2	19	0	0	0
7. Pageruyung	7	9	1	0	0
8. Tambahrejo	8	11	0	0	0
9. Gebangan	3	7	1	0	0
10. SurokontoWetan	3	10	1	0	0
11. Bangunsari	8	40	0	0	0
12. KebonGembong	9	18	0	0	0
13. SurokontoKulon	3	10	0	0	0
14. Pagergunung	4	1	0	0	0
Jumlah 2012	61	192	3	0	0
2011	61	192	3	0	0
2010	60	188	3	0	0

Sumber data : Statistik Kelurahan di Kecamatan Pageruyung

Tabel 4.17. Banyaknya Calon Jamaah Haji Menurut Desa/Kelurahan Tahun 2010 - 2012

Desa/Kelurahan	2010	2011	2012
(1)	(2)	(3)	(4)
1. Gondoharum	6	0	0
2. GetasBlawong	1	1	6
3. ParakanSebaran	0	2	3
4. Petung	0	0	0
5. Krikil	0	0	4
6. Pucakwangi	2	0	10
7. Pageruyung	3	3	2
8. Tambahrejo	1	0	0
9. Gebangan	0	0	3
10. SurokontoWetan	0	0	0
11. Bangunsari	2	1	6
12. KebonGembong	1	11	4
13. SurokontoKulon	0	1	2
14. Pagergunung	0	0	0
Jumlah	16	19	40

Sumber data : KUA Kecamatan Pageruyung

Tabel 4.18. Banyaknya Nikah, Talak, Cerai, dan Rujuk Menurut Desa/Kelurahan Tahun 2012

Desa/Kelurahan	Nikah	Talak	Cerai	Rujuk
(1)	(2)	(3)	(4)	(5)
1. Gondoharum	21	1	0	0
2. GetasBlawong	25	0	1	0
3. ParakanSebaran	30	1	1	0
4. Petung	11	0	1	0
5. Krikil	20	1	0	0
6. Pucakwangi	28	2	0	0
7. Pageruyung	35	0	2	0
8. Tambahrejo	30	2	0	0
9. Gebangan	25	0	1	0
10. SurokontoWetan	14	0	1	0
11. Bangunsari	60	2	3	0
12. KebonGembong	28	2	1	0
13. SurokontoKulon	16	0	0	0
14. Pagergunung	16	0	1	0
Jumlah 2012	359	11	12	0
2011	367	20	41	0
2010	413	29	44	0

Sumber data : KUA Kecamatan Pageruyung

Tabel 4.19. Banyaknya Penderita Cacat Menurut Desa/Kelurahan dan Jenis Cacat Tahun 2012

Desa/Kelurahan	Jenis Penderita Cacat		
	Tuna Netra	Tubuh	Mental
(1)	(2)	(3)	(4)
1. Gondoharum	6	3	0
2. GetasBlawong	3	3	0
3. ParakanSebaran	4	6	7
4. Petung	0	5	1
5. Krikil	6	1	0
6. Pucakwangi	3	7	4
7. Pageruyung	0	10	2
8. Tambahrejo	3	6	3
9. Gebangan	4	2	0
10. SurokontoWetan	1	11	1
11. Bangunsari	4	9	0
12. KebonGembong	4	4	15
13. SurokontoKulon	2	13	4
14. Pagergunung	2	4	9
Jumlah 2012	42	84	46
2011	42	84	46
2010	42	85	46

Sumber data : Kantor Kecamatan Pageruyung

Tabel 4.19. Banyaknya Penderita Cacat Menurut Desa/Kelurahan dan Jenis Cacat Tahun 2012

Desa/Kelurahan	Jenis Penderita Cacat		
	Bisu - Tuli	Psikotik	Jumlah
(1)	(5)	(6)	(7)
1. Gondoharum	0	0	9
2. GetasBlawong	3	0	9
3. ParakanSebaran	0	0	17
4. Petung	0	0	6
5. Krikil	0	0	7
6. Pucakwangi	0	0	14
7. Pageruyung	1	0	13
8. Tambahrejo	1	0	13
9. Gebangan	0	0	6
10. SurokontoWetan	0	0	13
11. Bangunsari	1	0	14
12. KebonGembong	0	0	23
13. SurokontoKulon	0	0	19
14. Pagergunung	1	0	16
Jumlah 2012	7	0	179
2011	7	0	179
2010	7	0	180

Sumber data : Kantor Kecamatan Pageruyung

Tabel 4.20. Banyaknya Penyandang Sosial Menurut Desa/Kelurahan dan Jenis Penyandang Sosial Tahun 2012

Desa/Kelurahan	Jenis Penyandang Sosial		
	Anak Terlantar	Anak Nakal	Anak Jalanan
(1)	(2)	(3)	(4)
1. Gondoharum	0	0	0
2. GetasBlawong	0	0	0
3. ParakanSebaran	0	0	0
4. Petung	0	0	0
5. Krikil	0	0	0
6. Pucakwangi	0	0	0
7. Pageruyung	0	0	0
8. Tambahrejo	0	0	0
9. Gebangan	0	0	0
10. SurokontoWetan	0	0	0
11. Bangunsari	0	0	0
12. KebonGembong	0	0	0
13. SurokontoKulon	0	0	0
14. Pagergunung	0	0	0
Jumlah 2012	0	0	0

Sumber data : Kantor Kecamatan Pageruyung

Tabel 4.20. Banyaknya Penyandang Sosial Menurut Desa/Kelurahan dan Jenis Penyandang Sosial Tahun 2012

Desa/Kelurahan	Jenis Penyandang Sosial		
	Wanita Tuna Susila	Waria	Jumlah
(1)	(5)	(6)	(7)
1. Gondoharum	0	0	0
2. GetasBlawong	0	0	0
3. ParakanSebaran	0	0	0
4. Petung	0	0	0
5. Krikil	0	0	0
6. Pucakwangi	0	0	0
7. Pageruyung	0	0	0
8. Tambahrejo	0	0	0
9. Gebangan	0	0	0
10. SurokontoWetan	0	0	0
11. Bangunsari	0	0	0
12. KebonGembong	0	0	0
13. SurokontoKulon	0	0	0
14. Pagergunung	0	0	0
Jumlah 2012	0	0	0

Sumber data : Kantor Kecamatan Pageruyung

Tabel 4.21. Banyaknya Lapangan Olahraga Menurut Desa/Kelurahan Tahun 2012

Desa/Kelurahan	Lapangan Olahraga				
	Sepak Bola	Volly	Bulu Tangkis	Tennis	Futsal
(1)	(2)	(3)	(4)	(5)	(6)
1. Gondoharum	1	2	1	0	0
2. GetasBlawong	1	2	1	0	0
3. ParakanSebaran	1	4	0	0	0
4. Petung	0	2	1	0	0
5. Krikil	1	3	0	0	0
6. Pucakwangi	1	1	0	0	0
7. Pageruyung	1	4	0	0	0
8. Tambahrejo	1	3	2	0	0
9. Gebangan	1	2	1	0	0
10. SurokontoWetan	1	2	0	0	0
11. Bangunsari	1	7	1	0	0
12. KebonGembong	2	1	0	0	0
13. SurokontoKulon	1	4	2	0	0
14. Pagergunung	0	2	0	0	0
Jumlah 2012	13	39	9	0	0
2011	13	39	9	0	0
2010	13	39	11	0	0

Sumber data : Kantor Kecamatan Pageruyung

BAB. V PERTANIAN

Pertanian merupakan sektor lapangan usaha bagi mayoritas penduduk di Kecamatan Pageruyung. Jenis utama tanaman yang diusahakan adalah padi dan jagung. Pada tahun 2012 luas areal tanaman padi mencapai 1.769 Ha dengan produksi sebesar 11.307,70 ton, luas areal tanaman jagung 3.370 Ha dengan produksi sebesar 19.003,18 ton.

Untuk usaha peternakan, jenis unggas yang diusahakan ayam kampung dan bebek/itik. Untuk ternak besar yang paling banyak diusahakan adalah sapi dan kambing. Untuk lebih jelasnya dapat di lihat pada Tabel 5.4.

Tabel 5.1. Luas Panen dan Produksi Padi Sawah dan Padi Gogo Menurut Desa/Kelurahan Tahun 2012

Desa/Kelurahan	Padi Sawah		Padi Ladang	
	Luas (Ha)	Produksi (Ton)	Luas (Ha)	Produksi (Ton)
(1)	(2)	(3)	(4)	(5)
1. Gondoharum	145,00	714,41	0,00	0,00
2. GetasBlawong	88,00	433,66	0,00	0,00
3. ParakanSebaran	174,00	2.669,16	0,00	0,00
4. Petung	87,00	426,47	0,00	0,00
5. Krikil	127,00	664,21	0,00	0,00
6. Pucakwangi	123,00	643,29	0,00	0,00
7. Pageruyung	146,00	747,37	0,00	0,00
8. Tambahrejo	111,00	568,2	0,00	0,00
9. Gebangan	94,00	481,28	2,00	73,68
10. SurokontoWetan	215,00	1.372,99	0,00	0,00
11. Bangunsari	146,00	760,07	0,00	0,00
12. KebonGembong	102,00	610,57	0,00	0,00
13. SurokontoKulon	145,00	892,62	0,00	0,00
14. Pagergunung	66,00	323,4	1,00	35,00
Jumlah 2012	1.769,00	11.307,70	3,00	108,68
2011	1.738,00	9.223,89	27,00	113,62
2010	1.930,00	11.159,40	20,00	92,70

Sumber data : Petugas Pertanian Kecamatan Pageruyung

Tabel 5.2. Luas Panen dan Produksi Tanaman Padi dan Palawija Menurut Desa/Kelurahan Tahun 2012

Desa/Kelurahan	Padi		Jagung	
	Luas (Ha)	Produksi (Ton)	Luas (Ha)	Produksi (Ton)
(1)	(2)	(3)	(4)	(5)
1. Gondoharum	145,00	714,41	116,00	756,32
2. GetasBlawong	88,00	433,66	91,00	591,50
3. ParakanSebaran	174,00	2.669,16	123,00	822,87
4. Petung	87,00	426,47	139,00	857,14
5. Krikil	127,00	664,21	166,00	1.122,16
6. Pucakwangi	123,00	643,29	124,00	849,40
7. Pageruyung	146,00	747,37	96,00	633,36
8. Tambahrejo	111,00	568,20	85,00	574,40
9. Gebangan	96,00	554,96	1.051,00	5.687,05
10. SurokontoWetan	215,00	1.372,99	526,00	2.752,31
11. Bangunsari	146,00	760,07	132,00	877,54
12. KebonGembong	102,00	610,57	74,00	402,09
13. SurokontoKulon	145,00	892,62	57,00	264,20
14. Pagergunung	67,00	358,40	590,00	2.812,85
Jumlah 2012	1.772,00	11.416,38	3.370,00	19.003,18
2011	1.765,00	9.337,51	2.790,00	15.797,03
2010	1.950,00	11.252,10	2.724,00	16.048,60

Sumber data : Petugas Pertanian Kecamatan Pageruyung

Tabel 5.2. Luas Panen dan Produksi Tanaman Padi dan Palawija Menurut Desa/Kelurahan Tahun 2012

Desa/Kelurahan	Kacang Tanah		Kedelai	
	Luas (Ha)	Produksi (Ton)	Luas (Ha)	Produksi (Ton)
(1)	(6)	(7)	(8)	(9)
1. Gondoharum	15,00	15,30	0,00	0,00
2. GetasBlawong	10,00	10,00	0,00	0,00
3. ParakanSebaran	20,00	22,00	0,00	0,00
4. Petung	20,00	24,60	0,00	0,00
5. Krikil	20,00	24,20	0,00	0,00
6. Pucakwangi	18,00	21,60	0,00	0,00
7. Pageruyung	16,00	18,40	0,00	0,00
8. Tambahrejo	11,00	12,32	0,00	0,00
9. Gebangan	0,00	0,00	0,00	0,00
10. SurokontoWetan	0,00	0,00	0,00	0,00
11. Bangunsari	20,00	22,00	0,00	0,00
12. KebonGembong	0,00	0,00	0,00	0,00
13. SurokontoKulon	0,00	0,00	0,00	0,00
14. Pagergunung	0,00	0,00	0,00	0,00
Jumlah 2012	150,00	170,42	0,00	0,00
2011	214,00	577,32	0,00	0,00
2010	392,00	1.180,80	0,00	0,00

Sumber data : Petugas Pertanian Kecamatan Pageruyung

Tabel 5.2. Luas Panen dan Produksi Tanaman Padi dan Palawija Menurut Desa/Kelurahan Tahun 2012

Desa/Kelurahan	Kacang Hijau		Ubi Kayu	
	Luas (Ha)	Produksi (Ton)	Luas (Ha)	Produksi (Ton)
(1)	(10)	(11)	(12)	(13)
1. Gondoharum	0,00	0,00	1,00	22,00
2. GetasBlawong	0,00	0,00	1,00	22,05
3. ParakanSebaran	0,00	0,00	0,00	0,00
4. Petung	0,00	0,00	0,00	0,00
5. Krikil	0,00	0,00	0,00	0,00
6. Pucakwangi	0,00	0,00	0,00	0,00
7. Pageruyung	0,00	0,00	0,00	0,00
8. Tambahrejo	0,00	0,00	0,00	0,00
9. Gebangan	0,00	0,00	3,00	22,08
10. SurokontoWetan	0,00	0,00	3,00	23,40
11. Bangunsari	0,00	0,00	1,00	22,10
12. KebonGembong	0,00	0,00	2,00	22,30
13. SurokontoKulon	0,00	0,00	3,00	22,00
14. Pagergunung	0,00	0,00	8,00	23,20
Jumlah 2012	0,00	0,00	22,00	179,13
2011	0,00	0,00	36,00	839,38
2010	0,00	0,00	165,00	2.626,50

Sumber data : Petugas Pertanian Kecamatan Pageruyung

Tabel 5.2. Luas Panen dan Produksi Tanaman Padi dan Palawija Menurut Desa/Kelurahan Tahun 2012

Desa/Kelurahan	Ubijalar	
	Luas (Ha)	Produksi (Ton)
(1)	(2)	(3)
1. Gondoharum	2,00	35,90
2. GetasBlawong	2,00	36,04
3. ParakanSebaran	2,00	38,12
4. Petung	1,00	18,07
5. Krikil	1,00	18,05
6. Pucakwangi	2,00	38,00
7. Pageruyung	1,00	18,00
8. Tambahrejo	1,00	17,90
9. Gebangan	0,00	0,00
10. SurokontoWetan	0,00	0,00
11. Bangunsari	2,00	38,08
12. KebonGembong	0,00	0,00
13. SurokontoKulon	0,00	0,00
14. Pagergunung	0,00	0,00
Jumlah 2012	14,00	258,16
2011	47,00	1042,64
2010	35,00	392,50

Sumber data : Petugas Pertanian Kecamatan Pageruyung

Tabel 5.3. Produksi Ikan Menurut Bulan Tahun 2012

Bulan	Bandeng	Udang	Lele	Rucah
	(Ton)	(Ton)	(Ton)	(Ton)
(1)	(2)	(3)	(4)	(5)
01. Januari	0,00	0,00	2,00	0,00
02. Pebruari	0,00	0,00	1,05	0,00
03. Maret	0,00	0,00	1,75	0,00
04. April	0,00	0,00	1,50	0,00
05. Mei	0,00	0,00	2,50	4,50
06. Juni	0,00	0,00	1,50	6,00
07. Juli	0,00	0,00	1,00	1,50
08. Agustus	0,00	0,00	2,50	5,00
09. September	0,00	0,00	3,00	4,75
10. Oktober	0,00	0,00	3,00	0,00
11. Nopember	0,00	0,00	3,50	1,50
12. Desember	0,00	0,00	2,00	1,75
Jumlah 2012	0,00	0,00	25,75	25,00
2011	0,00	0,00	21,60	22,20
2010	0,00	0,00	18,45	13,75

Sumber data : Petugas Dinas Peternakan, Kelautan dan Perikanan
Kecamatan Pageruyung

Tabel 5.4. Banyaknya Unggas Menurut Desa/Kelurahan Tahun 2012

Desa/Kelurahan	Ayam Kampung	Ayam Ras Petelur	Ayam Pedaging	Bebek/Itik
(1)	(2)	(3)	(4)	(5)
1. Gondoharum	2.024	0	0	156
2. GetasBlawong	357	100	0	0
3. ParakanSebaran	1.681	1.500	13.250	405
4. Petung	304	6.000	3.000	15
5. Krikil	1.804	5.500	2.000	0
6. Pucakwangi	1.605	20.500	0	32
7. Pageruyung	568	1.500	1.500	53
8. Tambahrejo	2.107	0	1.000	450
9. Gebangan	1.250	0	0	0
10. SurokontoWetan	1.850	150	2.000	25
11. Bangunsari	1.654	55.000	12.000	249
12. KebonGembong	2.258	3.000	0	0
13. SurokontoKulon	1.650	0	7.000	200
14. Pagergunung	520	0	0	18
Jumlah 2012	19.632	93.250	41.750	1.603
2011	25.654	89.250	43.750	1.603
2010	26.953	90.250	44.750	1.562

Sumber data : Petugas Peternakan Kecamatan Pageruyung

Tabel 5.4. Banyaknya Unggas Menurut Desa/Kelurahan Tahun 2012

Desa/Kelurahan	Itik Manila	Burung Puyuh	Angsa	Merpati
(1)	(6)	(7)	(8)	(9)
1. Gondoharum	176	1.500	0	25
2. GetasBlawong	80	0	8	30
3. ParakanSebaran	362	750	34	97
4. Petung	20	0	0	21
5. Krikil	331	0	2	0
6. Pucakwangi	293	0	33	102
7. Pageruyung	267	0	2	200
8. Tambahrejo	210	0	8	0
9. Gebangan	520	0	0	25
10. SurokontoWetan	211	0	6	0
11. Bangunsari	235	0	6	56
12. KebonGembong	678	0	17	64
13. SurokontoKulon	155	0	2	0
14. Pagergunung	97	0	7	29
Jumlah 2012	3.635	2.250	125	649
2011	3.626	6.860	125	649
2010	3.717	7.617	125	677

Sumber data : Petugas Peternakan Kecamatan Pageruyung

Tabel 5.5. Banyaknya Ternak Menurut Desa/kelurahan dan Jenis Ternak Tahun 2012

Desa/Kelurahan	Sapi Potong	Sapi Perah	Kerbau	Kuda
	(Ekor)	(Ekor)	(Ekor)	(Ekor)
(1)	(2)	(3)	(4)	(5)
1. Gondoharum	103	0	0	0
2. GetasBlawong	44	0	0	0
3. ParakanSebaran	153	0	0	0
4. Petung	187	0	0	0
5. Krikil	230	0	0	0
6. Pucakwangi	164	0	0	0
7. Pageruyung	175	0	0	0
8. Tambahrejo	122	0	0	0
9. Gebangan	100	0	0	0
10. SurokontoWetan	178	0	0	0
11. Bangunsari	322	0	0	0
12. KebonGembong	147	0	25	0
13. SurokontoKulon	175	0	0	0
14. Pagergunung	8	0	0	0
Jumlah 2012	2.108	0	25	0
2011	2.149	0	8	0
2010	2.116	0	8	0

Sumber data : Petugas Peternakan Kecamatan Pageruyung

Tabel 5.5. Banyaknya Ternak Menurut Desa/kelurahan dan Jenis Ternak Tahun 2012

Desa/Kelurahan	Kambing	Domba	Babi
	(Ekor)	(Ekor)	(Ekor)
(1)	(6)	(7)	(8)
1. Gondoharum	360	120	0
2. GetasBlawong	129	134	0
3. ParakanSebaran	76	200	0
4. Petung	17	23	0
5. Krikil	140	15	0
6. Pucakwangi	180	97	0
7. Pageruyung	102	73	0
8. Tambahrejo	180	96	0
9. Gebangan	235	125	0
10. SurokontoWetan	224	85	0
11. Bangunsari	355	139	0
12. KebonGembong	376	22	0
13. SurokontoKulon	378	67	0
14. Pagergunung	98	0	0
Jumlah 2012	2.850	1.196	0
2011	2.850	1.196	0
2010	2.890	1.211	0

Sumber data : Petugas Peternakan Kecamatan Pageruyung

BAB. VI PERHUBUNGAN DAN KOMUNIKASI

Panjang jalan di Kecamatan Pageruyung mencapai 119,11 Km, sebagian besar jenis permukaan jalan sudah menggunakan aspal dengan kondisi jalannya banyak yang rusak, untuk lebih jelasnya dapat di lihat pada tabel 6.3. Dan untuk sarana jembatan yang ada sudah menggunakan jembatan beton.

Sarana transportasi yang digunakan mayoritas penduduk adalah jenis kendaraan bermotor yaitu sepeda motor sebanyak 4.374 buah, dan untuk kendaraan tidak bermotor adalah sepeda sebanyak 877 buah.

Tabel 6.1. Banyaknya Sarana Angkutan Darat Kendaraan Bermotor Menurut Desa/Kelurahan Tahun 2012

Desa/Kelurahan	Mobil Penumpang	Bus	Truk
(1)	(2)	(3)	(4)
1. Gondoharum	6	0	0
2. GetasBlawong	8	0	2
3. ParakanSebaran	5	0	2
4. Petung	5	0	0
5. Krikil	8	0	1
6. Pucakwangi	10	1	7
7. Pageruyung	4	0	7
8. Tambahrejo	3	0	4
9. Gebangan	8	0	2
10. SurokontoWetan	5	0	4
11. Bangunsari	2	0	3
12. KebonGembong	7	0	4
13. SurokontoKulon	1	0	2
14. Pagergunung	6	0	0
Jumlah 2012	78	1	38
2011	78	3	38
2010	76	3	38

Sumber data : Statistik Kecamatan Pageruyung

Tabel 6.1. Banyaknya Sarana Angkutan Darat Kendaraan Bermotor Menurut Desa/Kelurahan Tahun 2012

Desa/Kelurahan	Mobil Pribadi	Sepeda Motor
(1)	(5)	(6)
1. Gondoharum	5	139
2. GetasBlawong	5	190
3. ParakanSebaran	10	254
4. Petung	5	142
5. Krikil	2	312
6. Pucakwangi	17	512
7. Pageruyung	33	301
8. Tambahrejo	24	416
9. Gebangan	6	301
10. SurokontoWetan	4	209
11. Bangunsari	7	503
12. KebonGembong	10	594
13. SurokontoKulon	9	325
14. Pagergunung	2	176
Jumlah 2012	139	4.374
2011	133	4.276
2010	131	4.112

Sumber data : Statistik Kecamatan Pageruyung

Tabel 6.2. Banyaknya Sarana Angkutan Darat Kendaraan Tidak Bermotor Menurut Desa/Kelurahan Tahun 2012

Desa/Kelurahan	Dokar	Gerobak	Becak	Sepeda
(1)	(2)	(3)	(4)	(5)
1. Gondoharum	0	0	0	31
2. GetasBlawong	0	0	0	40
3. ParakanSebaran	0	0	0	85
4. Petung	0	0	0	32
5. Krikil	0	0	0	30
6. Pucakwangi	0	0	0	35
7. Pageruyung	0	0	0	79
8. Tambahrejo	0	0	0	58
9. Gebangan	0	0	0	64
10. SurokontoWetan	0	0	0	85
11. Bangunsari	0	0	0	136
12. KebonGembong	0	0	0	58
13. SurokontoKulon	0	0	0	117
14. Pagergunung	0	0	0	27
Jumlah 2012	0	0	0	877
2011	0	0	0	865
2010	0	0	0	867

Sumber data : Statistik Kecamatan Pageruyung

Tabel 6.3. Jenis Permukaan, Kondisi dan Kelas Jalan Tahun 2010 - 2012

Keadaan	PanjangJalan		
	2010 (Km)	2011 (Km)	2012 (Km)
(1)	(2)	(3)	(4)
I. JenisPermukaan			
a. Aspal			
b. Kerikil	35,46	35,46	35,46
c. Tanah	58,64	58,64	58,64
d. Lainnya	25,01	25,01	25,01
Jumlah	119,11	119,11	119,11
II. KondisiJalan			
a. Baik			
b. Sedang	27,61	27,61	27,61
c. Rusak	48,24	48,24	48,24
d. RusakBerat	43,26	43,26	43,26
Jumlah	119,11	119,11	119,11
III. KelasJalan			
a. Kelas I			
b. Kelas II	0,00	0,00	0,00
c. Kelas III	0,00	0,00	0,00
d. Kelas IIIA	9,72	9,72	9,72
e. Kelas IV	11,40	11,40	11,40
f. Kelas V	6,15	6,15	6,15
g. Lainnya	91,84	91,84	91,84
Jumlah	119,11	119,11	119,11

Sumber data : Statistik Kecamatan Pageruyung

Tabel 6.4. Banyaknya Televisi dan Radio Menurut Desa/Kelurahan Tahun 2012

Desa/Kelurahan	TV	Radio
(1)	(2)	(3)
1. Gondoharum	347	76
2. GetasBlawong	246	87
3. ParakanSebaran	419	120
4. Petung	197	61
5. Krikil	598	99
6. Pucakwangi	504	55
7. Pageruyung	402	183
8. Tambahrejo	612	153
9. Gebangan	506	210
10. SurokontoWetan	301	103
11. Bangunsari	840	212
12. KebonGembong	810	112
13. SurokontoKulon	369	86
14. Pagergunung	286	16
Jumlah 2012	6.437	1.573
2011	6.186	1.573
2010	6.124	1.599

Sumber data : Statistik Kecamatan Pageruyung

Tabel 6.5. Banyaknya Pelanggan Listrik PLN dan Telepon Menurut Desa/Kelurahan Tahun 2012

Desa/Kelurahan	Listrik PLN	Telepon
(1)	(2)	(3)
1. Gondoharum	538	0
2. GetasBlawong	427	0
3. ParakanSebaran	477	0
4. Petung	368	0
5. Krikil	602	2
6. Pucakwangi	609	8
7. Pageruyung	435	17
8. Tambahrejo	594	45
9. Gebangan	445	0
10. SurokontoWetan	361	0
11. Bangunsari	1.043	9
12. KebonGembong	706	0
13. SurokontoKulon	367	0
14. Pagergunung	345	0
Jumlah 2012	7.317	81
2011	7.268	81
2010	7.268	81

Sumber data : Statistik Kecamatan Pageruyung

Tabel 6.6. Banyaknya Jembatan Menurut Desa/Kelurahan Tahun 2012

Desa/Kelurahan	Besi	Beton	Kayu	Bambu
(1)	(2)	(3)	(4)	(5)
1. Gondoharum	0	3	0	0
2. GetasBlawong	0	10	0	0
3. ParakanSebaran	0	8	0	0
4. Petung	0	8	0	0
5. Krikil	0	13	0	0
6. Pucakwangi	0	8	4	0
7. Pageruyung	0	8	0	0
8. Tambahrejo	0	8	1	0
9. Gebangan	1	11	0	0
10. SurokontoWetan	0	10	2	0
11. Bangunsari	1	15	3	3
12. KebonGembong	0	27	0	0
13. SurokontoKulon	0	18	0	0
14. Pagergunung	0	9	0	3
Jumlah 2012	2	156	10	6
2011	2	156	10	6
2010	2	156	10	6

Sumber data : Statistik Kecamatan Pageruyung

BAB. VII KEUANGAN

Lembaga keuangan yang ada di Kecamatan Pageruyung terdiri dari 1 Bank Milik Negara dan 1 Bank Perkreditan milik Pemerintah Daerah. Sedangkan lembaga keuangan yang bukan bank ada 2 yaitu 1 KUD dan yang lainnya adalah Koperasi Simpan Pinjam.

Sarana lain yang menunjang perputaran uang yang ada di Kecamatan Pageruyung adalah sebuah minimarket yang berdiri di Tahun 2012 ini.

Tabel 7.1. Banyaknya Bank Menurut Desa/Kelurahan Tahun 2012

Desa/Kelurahan	Bank Umum	Bank Syariah	BPR
(1)	(2)	(3)	(4)
1. Gondoharum	0	0	0
2. GetasBlawong	0	0	0
3. ParakanSebaran	0	0	0
4. Petung	0	0	0
5. Krikil	0	0	0
6. Pucakwangi	0	0	0
7. Pageruyung	1	0	1
8. Tambahrejo	0	0	0
9. Gebangan	0	0	0
10. SurokontoWetan	0	0	0
11. Bangunsari	0	0	0
12. KebonGembong	0	0	0
13. SurokontoKulon	0	0	0
14. Pagergunung	0	0	0
Jumlah 2012	1	0	1

Sumber data : Statistik Kecamatan Pageruyung

Tabel 7.2. Banyaknya Lembaga Keuangan Bukan Bank Menurut Desa/Kelurahan Tahun 2012

Desa/Kelurahan	KSP	KUD	Money Changer	Asuransi
(1)	(2)	(3)	(4)	(5)
1. Gondoharum	0	0	0	0
2. GetasBlawong	0	0	0	0
3. ParakanSebaran	0	0	0	0
4. Petung	0	0	0	0
5. Krikil	0	0	0	0
6. Pucakwangi	0	1	0	0
7. Pageruyung	1	0	0	0
8. Tambahrejo	0	0	0	0
9. Gebangan	0	0	0	0
10. SurokontoWetan	0	0	0	0
11. Bangunsari	0	0	0	0
12. KebonGembong	0	0	0	0
13. SurokontoKulon	0	0	0	0
14. Pagergunung	0	0	0	0
Jumlah 2012	1	1	0	0

Sumber data : Statistik Kecamatan Pageruyung

Tabel 7.3. Banyaknya Pasar Menurut Desa/Kelurahan Tahun 2012

Desa/Kelurahan	Pasar Umum	Mini Market	Pasar Hewan	Pasar Ikan
(1)	(2)	(3)	(4)	(5)
1. Gondoharum	0	0	0	0
2. GetasBlawong	0	0	0	0
3. ParakanSebaran	0	0	0	0
4. Petung	0	0	0	0
5. Krikil	0	0	0	0
6. Pucakwangi	0	0	0	0
7. Pageruyung	0	1	0	0
8. Tambahrejo	0	0	0	0
9. Gebangan	0	0	0	0
10. SurokontoWetan	0	0	0	0
11. Bangunsari	0	0	0	0
12. KebonGembong	0	0	0	0
13. SurokontoKulon	0	0	0	0
14. Pagergunung	0	0	0	0
Jumlah 2012	0	1	0	0

Sumber data : Statistik Kecamatan Pageruyung

DATA

MENCERDASKAN BANGSA

Nilai Inti BPS : Profesional - Integritas - Amanah



**BADAN PUSAT STATISTIK
KABUPATEN KENDAL**

Jl . Pramuka (Komplek Perkantoran) Telp (0294)381461-383461
Fax (0294) 383461, Email : bps3324@mailhost.go.id