

# DATA

MENCERDASKAN BANGSA

## SINDANG BELITI ILIR DALAM ANGKA 2011

Publikasi Kecamatan Sindang Beliti Ilir Dalam Angka 2011 merupakan publikasi tahunan yang menyajikan berbagai data dan informasi seputar Kecamatan Sindang Beliti Ilir dalam bentuk tabel dan grafik. Melalui publikasi ini dapat diperoleh berbagai informasi/indikator terkait dengan perkembangan pembangunan serta potensi di berbagai sektor di Kecamatan Sindang Beliti Ilir dan diharapkan dapat menjadi bahan rujukan/kajian dalam perencanaan serta evaluasi kegiatan pembangunan.



**Badan Pusat Statistik Kabupaten Rejang Lebong**

Jln. S. Sukowati No.36 Curup Bengkulu 39114

Telp. (0732) 21153 Faks. (0732) 24588

Website : <http://www.rejanglebongkab.bps.go.id>

Email : [bps1702@bps.go.id](mailto:bps1702@bps.go.id)



**Badan Pusat Statistik  
Kabupaten Rejang Lebong**

110201.1702021

# SINDANG BELITI ILIR DALAM ANGKA 2011



Badan Pusat Statistik  
Kabupaten Rejang Lebong

## **Sindang Beliti Ilir Dalam Angka 2011**

***Naskah :***

Hendarto (KSK Sindang Beliti Ilir)

***Gambar/Cover :***

Hendarto (KSK Sindang Beliti Ilir)

***Diterbitkan Oleh :***

Badan Pusat Statistik Kabupaten Rejang Lebong

***Ukuran Buku :***

15 cm x 21 cm

***Jumlah Halaman :***

ix + 56 Halaman

***isi boleh dikutip dengan menyebutkan sumbernya***



## KATA PENGANTAR

Puji syukur kehadirat Allah SWT., yang telah memberikan rahmat-Nya kepada kita semua sehingga publikasi Kecamatan Dalam Angka ini dapat terbit. Publikasi ini dibuat dalam rangka memenuhi kebutuhan akan data sampai level kecamatan.

Publikasi ini sengaja dibuat dalam bentuk tabel dengan tujuan untuk mempermudah para pengguna data dalam mencarinya dan mempermudah dalam menginterpretasikan data yang tersedia.

Publikasi ini belum sempurna, untuk itu kami mengharapkan kritik dan saran yang bersifat membangun guna menyempurnakan publikasi yang akan datang.

Akhirnya, kami ucapkan terima kasih kepada semua pihak terutama Koordinator Statistik Kecamatan (KSK) Sindang Beliti Ilir dan Seksi IPDS BPS Kabupaten Rejang Lebong yang telah banyak membantu untuk terbitnya Sindang Beliti Ilir Dalam Angka 2011.

Curup, Desember 2011  
Kepala Badan Pusat Statistik  
Kabupaten Rejang Lebong

**Ir. Marwansyah**

NIP. 19670301 199401 1 001

## DAFTAR ISI

	Halaman
<b>HALAMAN JUDUL</b> .....	i
<b>HALAMAN KATALOG</b> .....	ii
<b>KATA PENGANTAR</b> .....	iii
<b>DAFTAR ISI</b> .....	iv
<b>DAFTAR GAMBAR</b> .....	ix
<b>BAB I GEOGRAFI</b> .....	1
Tabel 1.1. Jarak ke Ibukota Kecamatan dan Ibukota Kabupaten menurut desa di kecamatan Sindang Beliti Ilir tahun 2010 .....	3
Tabel 1.2. Luas wilayah desa di kecamatan Sindang Beliti Ilir tahun 2010.....	5
Tabel 1.3. Ketinggian wilayah desa dari permukaan air laut di kecamatan Sindang Beliti Ilir tahun 2010.....	6
Tabel 1.4. Luas Wilayah Kecamatan Sindang Beliti Ilir Menurut Klasifikasi Ketinggian dari Permukaan Air Laut Tahun 2010 .....	7
Tabel 1.5. Luas Wilayah Kecamatan Sindang Beliti Ilir Menurut Kemiringan Tanah (derajat) Tahun 2010 .....	8
Tabel 1.6. Luas Wilayah Kecamatan Sindang Beliti Ilir Menurut Tekstur Tanah Tahun 2010	9
<b>BAB II PEMERINTAHAN</b> .....	10
Tabel 2.1. Jumlah Wilayah Administrasi Menurut Status Pemerintahan di Kecamatan Sindang Beliti Ilir tahun 2010.....	12

Tabel 2.2. Status Pemerintahan Wilayah Administrasidi kecamatan Sindang Beliti Ilir tahun 2010.....	13
Tabel 2.3. Jumlah Desa Menurut Klasifikasinya di Kecamatan Sindang Beliti Ilir Tahun 2010 .....	14
Tabel 2.4. Jumlah LKMD/LMD Menurut Kategorinya di Kecamatan Sindang Beliti Ilir Tahun 2010 .....	15
Tabel 2.5. LKMD/LMD Menurut Kategorinya di Kecamatan Sindang Beliti Ilir Tahun 2010 .....	16
Tabel 2.6. Banyaknya Dusun di Kecamatan Sindang Beliti Ilir Tahun 2010 .....	18
Tabel 2.7. Banyaknya Kepala Desa Menurut Kelompok Umur danJenisKelamindi Kecamatan Sindang Beliti Ilir tahun 2010 .....	19
Tabel 2.8. Banyaknya Kepala Desa Menurut Tingkat Pendidikan di Kecamatan Sindang Beliti Ilir Tahun 2010 .....	20
<b>BAB III PENDUDUK .....</b>	<b>21</b>
Tabel 3.1 Jumlah Penduduk Menurut Jenis Kelamin dan Sex Ratio di kecamatan Sindang Beliti Ilir Tahun 2010 .....	23
Tabel 3.2. Kepadatan Penduduk Menurut Luas Wilayah di Kecamatan Sindang Beliti Ilir Tahun 2010 .....	25
<b>BAB IV PENDIDIKAN .....</b>	<b>26</b>
Tabel 4.1. Banyaknya Sekolah Menurut Tingkat Pendidikan dan Jenis Sekolah di	

	Kecamatan Sindang Beliti Ilir Tahun 2010 .....	28
Tabel 4.2.	Banyaknya Sekolah Negeri Menurut Tingkat Pendidikan di Kecamatan Sindang Beliti Ilir Tahun 2010 .....	29
Tabel 4.3.	Banyaknya Guru Menurut Tingkat Pendidikandan Status di Kecamatan Sindang Beliti Ilir Tahun 2010 .....	30
Tabel 4.4.	Banyaknya Murid Sekolah Negeri Menurut Tingkat Pendidikan di Kecamatan Sindang Beliti Ilir Tahun 2007 s/d 2010 .....	31
Tabel 4.5.	Banyaknya Tamatan Sekolah Negeri Menurut Tingkat Pendidikan di Kecamatan Sindang Beliti Ilir Tahun 2007 s/d 2010 .....	32
<b>BAB V</b>	<b>KESEHATAN</b> .....	33
Tabel 5.1.	Jumlah Puskesmas Menurut Jenisnyadi Kecamatan Sindang Beliti Ilir Tahun 2010 .....	35
Tabel 5.2.	Jumlah Sarana Upaya Kesehatan Bersumber Daya Masyarakat (UKBDM) di Kecamatan Sindang Beliti Ilir Tahun 2010 .....	36
Tabel 5.3.	Banyaknya Tempat Pelayanan Keluarga Berencana Menurut Jenis Pelayanan di Kecamatan Sindang Beliti Ilir Tahun 2010 .....	37
Tabel 5.4.	Jumlah Akseptor Aktif Menurut Alat Kontrasepsi yang Digunakan di Kecamatan Sindang Beliti Ilir Tahun 2008 s/d 2010 .....	38

Tabel 5.5. Banyaknya Pasangan Usia Subur dan Akseptor di Kecamatan Sindang Beliti Ilir Tahun 2008 s/d 2010 .....	39
Tabel 5.6. Jumlah Tahapan Keluarga Sejahtera di Kecamatan Sindang Beliti Ilir Tahun 2008 s/d 2010 .....	40
<b>BAB VI PERTANIAN .....</b>	<b>41</b>
Tabel 6.1. Luas Panen dan Produksi Padi Sawah Berdasarkan Angka Tetap BPS di Kecamatan Sindang Beliti Ilir Tahun 2008 s/d 2010 .....	43
Tabel 6.2. Luas Panen dan Produksi Padi Ladang Berdasarkan Angka Tetap BPS di Kecamatan Sindang Beliti Ilir Tahun 2008 s/d 2010 .....	44
Tabel 6.3. Luas Panen dan Produksi Palawija Menurut Jenisnya Berdasarkan Angka Tetap BPS di Kecamatan Sindang Beliti Ilir Tahun 2009 s/d 2010 .....	45
Tabel 6.4. Populasi dan Produksi Ternak Besar, Kecil dan Unggas di Kecamatan Sindang Beliti Ilir Tahun 2010 .....	46
Tabel 6.5. Luas dan Produksi Usaha Perikanan Darat di Kecamatan Sindang Beliti Ilir Tahun 2010 .....	47
<b>BAB VII AGAMA .....</b>	<b>48</b>
Tabel 7.1. Banyaknya Rumah Ibadah Menurut Jenisnya di Kecamatan Sindang Beliti Ilir Tahun 2010 .....	49
Tabel 7.2. Banyaknya Kasus Talaq dan Cerai di Kecamatan Sindang Beliti Ilir Tahun 2010 .....	50



<b>BAB VIII WISATA .....</b>	<b>51</b>
Tabel 8.1. Obyek Wisata dan Jarak Lokasi dari Ibukota Kecamatan di Kecamatan Sindang Belitillir Tahun 2010 .....	52
 <b>BAB IX KEUANGAN .....</b>	 <b>53</b>
Tabel 9.1. Pokok Ketetapan dan Realisasi Penerimaan PBB di Kecamatan Sindang Beliti IlirTahun 2010 .....	54
Tabel 9.2. Realisasi Penerimaan PBB Sesuai Dengan Bukti Setor dari BRI dan Kantor Pos & Giro di Kecamatan Sindang Beliti Ilir Tahun 2010 (Perkotaan) .....	55
Tabel 9.3. Realisasi Penerimaan PBB Sesuai Dengan Bukti Setor dari BRI dan Kantor Pos & Giro di Kecamatan Sindang Beliti Ilir Tahun 2010 (Pedesaan) .....	56

## DAFTAR GAMBAR

	Halaman
Gambar 1.1. Perbandingan Luas Wilayah Desa di kecamatan Sindang Beliti Ilir Tahun 2010 ....	4
Gambar 2.1. Banyaknya Dusun di kecamatan Sindang Beliti Ilir tahun 2010 .....	17
Gambar 3.1. Penduduk Laki-laki dan Perempuan di Kecamatan Sindang Beliti Ilir 2010 .....	24

<http://rejanglebongkarbps.go.id>



# **BAB I**

## **GEOGRAFI**

<http://rejanglebongkab.bps.go.id>

## I. GEOGRAFI

### a. Batas Wilayah

Kecamatan Sindang Beliti Ilir (SBI) terletak dibagian timur wilayah Kabupaten Rejang Lebong dengan batas wilayah:

Sebelah Utara : Kab. Musi Rawas Provinsi Sumsel  
Sebelah Timur : Kecamatan Kota Padang  
Sebelah Selatan : Kab. Empat Lawang Provinsi Sumsel  
Sebelah Barat : Kecamatan Padang Ulak Tanding dan  
Kecamatan Sindang Beliti Ulu

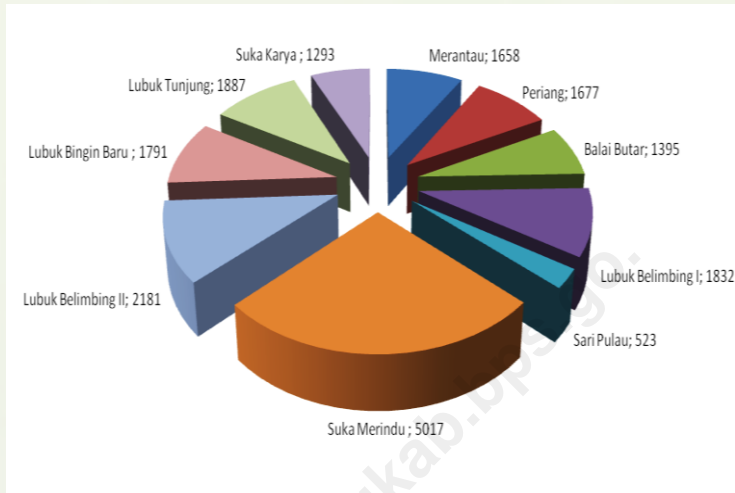
### b. Luas Wilayah

Luas Kecamatan SBI adalah 19.254 Hektar, atau 12,70% dari luas kabupaten Rejang Lebong 151.576 Hektar. Kecamatan SBI merupakan kecamatan terluas ke 2 dari 15 kecamatan di wilayah Kabupaten Rejang Lebong setelah kecamatan Padang Ulak Tanding dengan luas wilayah 21.796 hektar atau 14,38% dari luas Kabupaten Rejang Lebong.

Dibandingkan dengan kecamatan induk Kota Padang sebelum pemekaran menjadi dua Kecamatan (Kota Padang dan SBI), wilayah Kecamatan SBI adalah 52,78% bagian darinya.

Tabel 1.1. Jarak ke Ibukota Kecamatan dan Ibukota Kabupaten Menurut Desa di Kecamatan Sindang Beliti Ilir Tahun 2010

No	Desa	Jarak ke Ibukota (Km)	
		Kecamatan	Kabupaten
(1)	(2)	(3)	(4)
1	Merantau	5	55,5
2	Periang	4	57,5
3	Balai Butar	3	59,5
4	Lubuk Belimbing I	0	61,5
5	Sari Pulau	2	62
6	Suka Merindu	3	63,5
7	Lubuk Belimbing II	13	71
8	Lubuk Bingin Baru	17	73,5
9	Lubuk Tunjung	13	52
10	Suka Karya	27	48



**Gambar 1.1.**  
Perbandingan Luas wilayah Desa di Kecamatan Sindang Beliti Ilir (Ha)

Terlihat pada gambar 1.1. di atas, wilayah terluas di kecamatan Sindang Beliti Ilir adalah Desa Sukamerindu dengan luas 5.017 Hektar. Wilayah terluas kedua adalah Desa Lubuk Belimbing II dengan luas 2.181 Hektar. Dan wilayah terkecil adalah Desa Sari Pulau dengan luas 523 Hektar.

Dalam persentase, luas wilayah Desa Suka Merindu 26,10 % dari total luas wilayah Kecamatan Sindang Beliti Ilir. Desa Lubuk Belimbing II memiliki luas wilayah 11,30% dari luas kecamatan SBI. Dan wilayah Desa Sari Pulau memiliki luas 2,72%.

Tabel 1.2. Luas wilayah Desa di Kecamatan Sindang Beliti Ilir Tahun 2010

No	Desa	Luas (Ha)	%
(1)	(2)	(3)	(4)
1	Merantau	1.658	8,61
2	Periang	1.677	8,71
3	Balai Butar	1.395	7,25
4	Lubuk Belimbing I	1.832	9,51
5	Sari Pulau	523	2,72
6	Suka Merindu	5.017	26,10
7	Lubuk Belimbing II	2.181	11,30
8	Lubuk Bingin Baru	1.791	9,30
9	Lubuk Tunjung	1.887	9,80
10	Suka Karya	1.293	6,72
<b>Jumlah</b>		<b>19.254</b>	<b>100</b>

Sumber : BPN Kabupaten Rejang Lebong

Tabel 1.3. Ketinggian Wilayah Desa dari Permukaan Air Laut di Kecamatan Sindang Beliti Ilir Tahun 2010

<b>No</b>	<b>Desa</b>	<b>Ketinggian (m dpl)</b>
(1)	(2)	(3)
1	Merantau	130
2	Periang	125
3	Balai Butar	115
4	Lubuk Belimbing I	110
5	Sari Pulau	107
6	Suka Merindu	104
7	Lubuk Belimbing II	112
8	Lubuk Bingin Baru	115
9	Lubuk Tunjung	128
10	Suka Karya	135



Tabel 1.4. Luas Wilayah Kecamatan Sindang Beliti Ilir Menurut Klasifikasi Ketinggian dari Permukaan Air Laut Tahun 2010

<b>Ketinggian (m dpl)</b>	<b>Luas (Ha)</b>	<b>%</b>
(1)	(2)	(3)
0 s/d 100	528	2,75
100 s/d 500	10.865	56,68
500 s/d 1.000	383	2,00
> 1.000	7.394	38,57
<b>Jumlah</b>	<b>19.254</b>	<b>100</b>

Sumber : BPN Kabupaten Rejang Lebong

Tabel 1.5. Luas Wilayah Kecamatan Sindang Beliti Ilir Menurut Kemiringan Tanah (derajat) Tahun 2010

<b>Kemiringan (°)</b>	<b>Luas (Ha)</b>	<b>%</b>
(1)	(2)	(3)
0 s/d 2	615	3,19
2 s/d 15	4.132	21,46
15 s/d 40	8.094	42,04
> 40	6.413	33,31
<b>Jumlah</b>	<b>19.254</b>	<b>100</b>

Sumber : BPN Kabupaten Rejang Lebong

Tabel 1.6. Luas Wilayah Kecamatan Sindang Beliti Ilir Menurut Tekstur Tanah Tahun 2010

<b>Tekstur Tanah</b>	<b>Luas (Ha)</b>	<b>%</b>
(1)	(2)	(3)
Halus	8.346	43,35
Sedang	9.560	49,75
Kasar	1.348	7,00
<b>Jumlah</b>	<b>19.254</b>	<b>100</b>

Sumber : BPN Kabupaten Rejang Lebong



## **BAB II PEMERINTAHAN**

<http://rejanglebongkab.bps.go.id>

## **II. PEMERINTAHAN**

Kecamatan Sindang Beliti Ilir (SBI) merupakan kecamatan pemekaran dari Kecamatan Kota Padang pada tahun 2007. Kecamatan Sindang Beliti Ilir (SBI) beribu kota di Desa Lubuk Belimbing I.

Kecamatan Sindang Beliti Ilir terdiri dari 35 Dusun yang tersebar di 10 Wilayah Administrasi Desa. 10 Desa tersebut adalah Merantau, Periang, Balai Butar, Lubuk Belimbing I, Sari Pulau, Sukamerindu, Lubuk Belimbing II, Lubuk Bingin Baru, Lubuk Tunjung dan Suka Karya.

Semua wilayah pemerintahan di Kecamatan Sindang Beliti Ilir berstatus Desa yang dipimpin oleh seorang Kepala Desa dibantu perangkat lainnya.

Dalam menjalankan tugas pemerintahan, Kepala Desa di wilayah kecamatan Sindang Beliti Ilir dibantu oleh Kepala Dusun (kadus) yang merupakan pimpinan SLS (Satuan Lingkungan Setempat) terkecil di wilayah desa.

Tabel 2.1. Jumlah Wilayah Administrasi Menurut Status Pemerintahan di Kecamatan Sindang Beliti Ilir Tahun 2010

<b>NO</b>	<b>Status Pemerintahan</b>	<b>Jumlah</b>
(1)	(2)	(3)
1	Desa	10
2	Kelurahan	-
3	Nagari	-
4	BPD	10

Sumber :BPMPD Kabupaten Rejang Lebong

Tabel 2.2. Status Pemerintahan Wilayah Administrasi kecamatan Sindang Beliti Ilir Tahun 2010

<b>Wilayah Administrasi</b>	<b>Desa</b>	<b>Kelurahan</b>	<b>Nagari</b>
(1)	(2)	(3)	(4)
Merantau	1	-	-
Periang	1	-	-
Balai Butar	1	-	-
Lubuk Belimbing I	1	-	-
Sari Pulau	1	-	-
Suka Merindu	1	-	-
Lubuk Belimbing II	1	-	-
Lubuk Bingin Baru	1	-	-
Lubuk Tunjung	1	-	-
Suka Karya	1	-	-
<b>Jumlah</b>	<b>10</b>	<b>0</b>	<b>0</b>

Sumber :BPMPD Kabupaten Rejang Lebong

Tabel 2.3. Jumlah Desa menurut Klasifikasinya di Kecamatan Sindang Beliti Ilir Tahun 2010

<b>NO</b>	<b>Klasifikasi</b>	<b>Jumlah</b>
(1)	(2)	(3)
1	Swadaya	0
2	Swakarya	6
3	Swasembada	4
<b>Jumlah</b>		<b>10</b>

Sumber :BPMPD Kabupaten Rejang Lebong



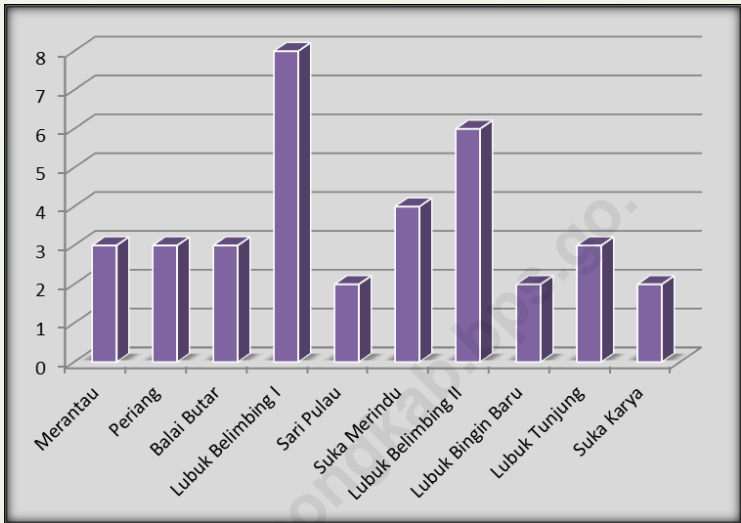
Tabel 2.4. Jumlah LKMD/LMD Menurut Kategorinya di Kecamatan Sindang Beliti Ilir Tahun 2010

<b>NO</b>	<b>Kategori LKMD/LMD</b>	<b>Jumlah</b>
(1)	(2)	(3)
1	I	0
2	II	8
3	III	2
<b>Jumlah</b>		<b>10</b>

Sumber :BPMPD Kabupaten Rejang Lebong

Tabel 2.5. LKMD/LMD Menurut Kategorinya di Kecamatan Sindang Beliti Ilir Tahun 2010

<b>Desa</b>	<b>Kategori I</b>	<b>Kategori II</b>	<b>Kategori III</b>
(1)	(2)	(3)	(4)
Merantau	-	1	-
Periang	-	1	-
Balai Butar	-	1	-
Lubuk Belimbing I	-	1	-
Sari Pulau	-	1	-
Suka Merindu	-	1	-
Lubuk Belimbing II	-	1	-
Lubuk Bingin Baru	-	1	-
Lubuk Tunjung	-	-	1
Suka Karya	-	-	1
<b>Jumlah</b>	<b>0</b>	<b>8</b>	<b>2</b>



Gambar 2.1.  
Banyaknya Dusun di Kecamatan Sindang Beliti Ilir Tahun 2010

Dusun adalah Wilayah Administrasi terkecil di Kecamatan Sindang Beliti Ilir. Jumlah Dusun setiap desa berbeda-beda. Dusun terbanyak terdapat pada Desa Lubuk Belimbing I, dengan 8 Dusun. Diikuti oleh Desa Lubuk Belimbing II dengan 6 Dusun.

Jumlah Dusun paling sedikit adalah 2, yang terdapat pada 3 Desa, yaitu Desa Sari Pulau, Lubuk Bingin Baru, Lubuk dan Suka Karya.

Tabel 2.6. Banyaknya Dusun di Kecamatan Sindang Beliti Ilir Tahun 2010

<b>No</b>	<b>Desa</b>	<b>Jumlah Dusun</b>
(1)	(2)	(3)
1	Merantau	3
2	Periang	3
3	Balai Butar	3
4	Lubuk Belimbing I	8
5	Sari Pulau	2
6	Suka Merindu	4
7	Lubuk Belimbing II	6
8	Lubuk Bingin Baru	2
9	Lubuk Tunjung	3
10	Suka Karya	2
<b>Jumlah</b>		<b>36</b>

Tabel 2.7. Banyaknya Kepala Desa Menurut Kelompok Umur dan Jenis Kelamin di Kecamatan Sindang Beliti Ilir Tahun 2010

Kelompok Umur	Jenis Kelamin	
	Laki-Laki	Perempuan
(1)	(2)	(3)
20 <	-	-
20 s/d 24	-	-
25 s/d 29	-	-
30 s/d 34	4	-
35 s/d 39	1	-
40 s/d 44	4	1
45 s/d 49	-	-
50 s/d 54	-	-
55 s/d 59	-	-
> 59	-	-
<b>Jumlah</b>	<b>9</b>	<b>1</b>

Tabel 2.8. Banyaknya Kepala Desa Menurut Tingkat Pendidikan di Kecamatan Sindang Beliti Ilir Tahun 2010

Jenjang Pendidikan	Jenis Kelamin	
	Laki-Laki	Perempuan
(1)	(2)	(3)
Tidak Tamat SD	-	-
SD/Sederajat	-	-
SMP/Sederajat	1	-
SMA/Sederajat	8	1
Akademi/Diploma/Sederajat	-	-
Perguruan Tinggi/Strata	-	-
<b>Jumlah</b>	<b>9</b>	<b>1</b>



## **BAB III**

## **PENDUDUK**

<http://rejanglebongkab.bps.go.id>

### **III. PENDUDUK**

Jumlah penduduk Kecamatan Sindang Beliti Ilir (SBI) pada Tahun 2010 adalah 8.716 jiwa, yang terdiri dari 4.412 laki-laki dan 4.304 perempuan. Penduduk Kecamatan SBI menempati urutan ke 14 terbanyak di kabupaten Rejang Lebong, atau 3,53% dari jumlah penduduk total 246.787 jiwa dari 15 Kecamatan.

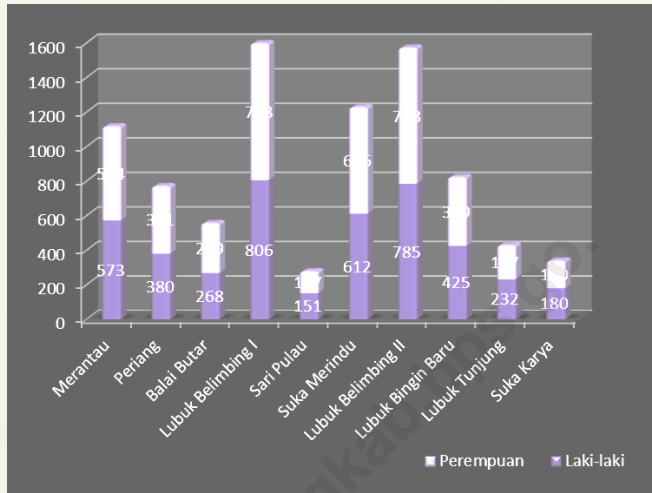
Jumlah penduduk terbanyak Kecamatan Sindang Beliti Ilir terdapat pada Desa Lubuk Belimbing I yaitu 1.599 jiwa, atau 18,35% dari total penduduk Kecamatan SBI. Sedangkan penduduk paling sedikit terdapat pada Desa Sari Pulau yaitu sebanyak 278 jiwa, atau 3,19% dari keseluruhan penduduk Kecamatan SBI.

Ditinjau dari kepadatan penduduk berdasarkan luas desa, Kecamatan SBI tidaklah tergolong tinggi. Daerah terpadat berada di Ibukota Kecamatan, Desa Lubuk Belimbing I dengan tingkat kepadatan 0,87 jiwa/Hektar. Dan daerah terjarang berada di Desa Suka Merindu dan Lubuk Tunjung dengan tingkat kepadatan sama yaitu 0,23 jiwa setiap hektarnya.



Tabel 3.1. Jumlah Penduduk Menurut Jenis Kelamin dan Sex Ratio di Kecamatan Sindang Beliti Ilir Tahun 2010

Desa	Jumlah Penduduk			Sex ratio
	Lk	Pr	Jumlah	
(1)	(2)	(3)	(4)	(5)
Merantau	573	544	1.117	105,33
Periang	380	391	771	97,19
Balai Butar	268	289	557	92,73
Lubuk Belimbing I	806	793	1.599	101,64
Sari Pulau	151	127	278	118,90
Suka Merindu	612	616	1.228	99,35
Lubuk Belimbing II	785	788	1.573	99,62
Lubuk Bingin Baru	425	399	824	106,52
Lubuk Tunjung	232	197	429	117,77
Suka Karya	180	160	340	112,50
<b>Jumlah</b>	<b>4.412</b>	<b>4.304</b>	<b>8.716</b>	<b>102,51</b>



Gambar 3.1.  
Penduduk Laki-laki dan Perempuan di Kecamatan Sindang Beliti Ilir 2009

Ditinjau dari jumlah penduduk laki-laki dan perempuan, seks rasio penduduk Kecamatan Sindang Beliti Ilir adalah 102,51. Artinya setiap 100 orang penduduk perempuan berbanding dengan 102,51 penduduk laki-laki.

Seks ratio terkecil berada pada Desa Balai Butar, yakni sebesar 92,73. Dan seks rasio terbesar terdapat pada Desa Sari Pulau yakni sebesar 118,90.

Tabel 3.2. Kepadatan Penduduk Menurut Luas Wilayah di Kecamatan Sindang Beliti Ilir Tahun 2010

<b>Desa</b>	<b>Luas (Ha)</b>	<b>Penduduk (jiwa)</b>	<b>Kepadatan (Jiwa/Ha)</b>
(1)	(2)	(3)	(4)
Merantau	1.658	1.117	0,67
Periang	1.677	771	0,46
Balai Butar	1.395	557	0,40
Lubuk Belimbing I	1.832	1.599	0,87
Sari Pulau	523	278	0,53
Suka Merindu	5.017	1.228	0,24
Lubuk Belimbing II	2.181	1.573	0,72
Lubuk Bingin Baru	1.791	824	0,46
Lubuk Tunjung	1.887	429	0,23
Suka Karya	1.293	340	0,26
<b>Jumlah</b>	<b>19.254</b>	<b>8.716</b>	<b>0,45</b>



## **BAB IV PENDIDIKAN**

<http://rejanglebongkab.bps.go.id>

#### **IV. PENDIDIKAN**

Kecamatan Sindang Beliti Ilir (SBI) mempunyai 9 Sekolah Dasar (SD) yang tersebar di masing-masing Desa, kecuali Desa Sari Pulau. Sekolah Menengah Pertama (SMP) baru terdapat 3 buah, yakni di Desa Lubuk Belimbing II, Balai Butar dan Lubuk Tunjung. Untuk Sekolah Menengah Atas (SMA) dan Sekolah Menengah Kejuruan (SMK) atau yang sederajat belum terdapat di Kecamatan SBI.

Jumlah guru SD di Kecamatan SBI berjumlah 75 orang dan guru SMP berjumlah 26 orang.

Jumlah murid SD di kecamatan SBI pada Tahun 2010 adalah 1.280 siswa. Jumlah siswa SD di Tahun 2010 mengalami kenaikan sebesar 0,16% atau sebanyak 2 siswa dibandingkan tahun sebelumnya 2009.

Jumlah murid SMP di kecamatan SBI pada Tahun 2010 adalah 367 siswa. Jumlah siswa SMP di Tahun 2010 juga mengalami kenaikan yaitu sebesar 18,39% atau sebanyak 57 siswa dibandingkan tahun sebelumnya 2009.

Jumlah tamatan sekolah Tahun 2010 di Kecamatan SBI, untuk tingkat SD sejumlah 149 siswa dan untuk tingkat SMP sebanyak 98 siswa.

Tabel 4.1. Banyaknya Sekolah Menurut Tingkat Pendidikan dan Jenis Sekolah di Kecamatan Sindang Beliti Ilir Tahun 2010

Tingkat Pendidikan	Jenis Sekolah		Jumlah
	Negeri	Swasta	
(1)	(2)	(3)	(4)
TK/Sederajat	-	-	-
SD/Sederajat	9	-	9
SMP/Sederajat	3	-	3
SMU/Sederajat	-	-	-
SMK	-	-	-
Akademi	-	-	-
PerguruanTinggi	-	-	-
<b>Jumlah</b>	<b>12</b>	<b>0</b>	<b>12</b>

Sumber : Dinas Pendidikan Kabupaten Rejang Lebong

Tabel 4.2. Banyaknya Sekolah Negeri Menurut Tingkat Pendidikan di Kecamatan Sindang Beliti Ilir Tahun 2010

Tingkat Pendidikan	Jenis Sekolah Negeri (Sederajat)				
	TK	SD	SMP	SMA	PT
(1)	(2)	(3)	(4)	(5)	(6)
Merantau	-	1	-	-	-
Periang	-	1	-	-	-
Balai Butar	-	1	1	-	-
Lubuk Belimbing I	-	1	-	-	-
Sari Pulau	-	-	-	-	-
Suka Merindu	-	1	-	-	-
Lubuk Belimbing II	-	1	1	-	-
Lubuk Bingin Baru	-	1	-	-	-
Lubuk Tunjung	-	1	1	-	-
Suka Karya	-	1	-	-	-
<b>Jumlah</b>	<b>0</b>	<b>9</b>	<b>3</b>	<b>0</b>	<b>0</b>

Sumber : Dinas Pendidikan Kabupaten Rejang Lebong

Tabel 4.3. Banyaknya Guru Menurut Tingkat Pendidikan di Kecamatan Sindang Beliti Ilir Tahun 2010

<b>Tingkat Pendidikan</b>	<b>Jumlah</b>
(1)	(2)
TK/Sederajat	-
SD/Sederajat	75
SMP/Sederajat	26
SMU/Sederajat	-
SMK	-
Akademi	-
Perguruan Tinggi	-
<b>Jumlah</b>	<b>91</b>

*Sumber : Dinas Pendidikan Kabupaten Rejang Lebong*



Tabel 4.4. Banyaknya Murid Sekolah Negeri Menurut Tingkat Pendidikan di Kecamatan Sindang Beliti Ilir Tahun 2007 s/d 2010

Tingkat Pendidikan	Jumlah Murid			
	2007	2008	2009	2010
(1)	(2)	(3)	(4)	(5)
TK/Sederajat	-	-	-	-
SD/Sederajat	1.595	1.352	1.278	1.280
SMP/Sederajat	312	320	310	367
SMU/Sederajat	-	-	-	-
SMK	-	-	-	-
Akademi	-	-	-	-
PerguruanTinggi	-	-	-	-
<b>Jumlah</b>	<b>1.907</b>	<b>1.672</b>	<b>1.588</b>	<b>1.647</b>

Sumber : Dinas Pendidikan Kabupaten Rejang Lebong

Tabel 4.5. Banyaknya Tamatan Sekolah Negeri Menurut Tingkat Pendidikan di Kecamatan Sindang Beliti Ilir Tahun 2008 s/d 2010

Tingkat Pendidikan	JumlahMurid		
	2008	2009	2010
(1)	(2)	(3)	(4)
TK/Sederajat	-	-	-
SD/Sederajat	211	145	149
SMP/Sederajat	88	62	98
SMU/Sederajat	-	-	-
SMK	-	-	-
Akademi	-	-	-
PerguruanTinggi	-	-	-
<b>Jumlah</b>	<b>299</b>	<b>207</b>	<b>247</b>

Sumber : Dinas Pendidikan Kabupaten Rejang Lebong



## **BAB V**

### **KESEHATAN**

<http://rejanglebongkab.bps.go.id>

## **V. KESEHATAN**

Sarana Kesehatan di Kecamatan Sindang Beliti Ilir (SBI) terdiri 1 puskesmas induk yang berada di Desa Lubuk Belimbing I, 5 puskesmas pembantu dan 1 puskesmas keliling.

Sarana kesehatan yang bersumber daya masyarakat terdiri dari 10 unit posyandu, 1 unit polindes, dan 1 unit poskesdes.

Peserta akseptor KB aktif di Kecamatan SBI Tahun 2010 berjumlah 1.962 orang, paling banyak menggunakan suntik yaitu 1.016 orang. Peserta akseptor KB aktif Tahun 2010 mengalami penurunan dibandingkan tahun sebelumnya 2008. Pada Tahun 2008, peserta akseptor KB aktif sebanyak 2.036 orang.

Tabel 5.1. Jumlah Puskesmas Menurut Jenisnya di Kecamatan Sindang Beliti Ilir Tahun 2010

<b>NO</b>	<b>Jenis</b>	<b>Jumlah</b>
(1)	(2)	(3)
1	Puskesmas	1
2	Puskesmas RRI	0
3	PuskesmasPembantu	5
4	PuskesmasKeliling	1
<b>Jumlah</b>		<b>7</b>

Sumber :Dinas Kesehatan Kabupaten Rejang Lebong

Tabel 5.2. Jumlah Sarana Upaya Kesehatan Bersumber Daya Masyarakat (UKBDM) di Kecamatan Sindang Beliti Ilir Tahun 2010

<b>NO</b>	<b>Sarana Kesehatan</b>	<b>Jumlah</b>
(1)	(2)	(3)
1	Posyandu *)	10
2	Polindes	1
3	POD	0
4	Dana Sehat	0
5	SBH	0
6	UKK	0
7	Poskesdes	2
<b>Jumlah</b>		<b>13</b>

\*) tidak termasuk di desa Suka Karya, di bawah binaan Puskesmas Kec. PUT

Tabel 5.3. Banyaknya Tempat Pelayanan Keluarga Berencana Menurut Jenis Pelayanan di Kecamatan Sindang Beliti Ilir Tahun 2010

<b>NO</b>	<b>Sarana Kesehatan</b>	<b>Jumlah</b>
(1)	(2)	(3)
1	Posyandu	10
2	Sub PPKB	34
3	PPKB	10
4	Klinik	2
<b>Jumlah</b>		<b>56</b>

*Sumber : BPP dan KB Kabupaten Rejang Lebong*

Tabel 5.4. Jumlah Akseptor Aktif Menurut Alat Kontrasepsi yang Digunakan di Kecamatan Sindang Beliti Ilir Tahun 2008 s/d 2010

<b>NO</b>	<b>Alat Kontrasepsi</b>	<b>2008</b>	<b>2009</b>	<b>2010</b>
(1)	(2)	(3)	(4)	(5)
1	IUD	47	45	46
2	MOP	0	0	0
3	MOW	1	1	2
4	Implant	188	189	207
5	Suntik	1.060	1.016	985
6	Pil	695	631	652
7	Kondom	45	80	131
<b>Jumlah</b>		<b>2.036</b>	<b>1.962</b>	<b>2.023</b>

Sumber : BPP dan KB Kabupaten Rejang Lebong



Tabel 5.5. Banyaknya Pasangan Usia Subur dan Akseptor di Kecamatan Sindang Beliti Ilir Tahun 2008 s/d 2010

<b>N0</b>	<b>Deskripsi</b>	<b>2008</b>	<b>2009</b>	<b>2010</b>
(1)	(2)	(3)	(4)	(5)
1	Pasangan Usia Subur	2.114	2.114	2.114
3	Akseptor Baru	345	532	513
5	Akseptor Aktif	2.036	1.962	2.023

Sumber : BPP dan KB Kabupaten Rejang Lebong

Tabel 5.6. Jumlah Tahapan Keluarga Sejahtera di Kecamatan Sindang Beliti Ilir Tahun 2008 s/d 2010

<b>NO</b>	<b>Tahapan Keluarga</b>	<b>2008</b>	<b>2009</b>	<b>2010</b>
(1)	(2)	(3)	(4)	(5)
1	Pra Sejahtera	421	421	71
2	Sejahtera I	1.698	1.698	276
3	Sejahtera II	545	545	312
4	Sejahtera III	67	67	643
5	Sejahtera III Plus	0	0	2
<b>Jumlah</b>		<b>2.731</b>	<b>2.731</b>	<b>1.304</b>

Sumber : BPP dan KB Kabupaten Rejang Lebong



## **BAB VI PERTANIAN**

<http://rejanglebongkab.bps.go.id>

## **VI. PERTANIAN**

Produksi tanaman pangan Tahun 2010 di Kecamatan Sindang Beliti Ilir (SBI) khususnya padi sawah mengalami peningkatan sebanyak 1.693 Ton dari Tahun sebelumnya yang tercatat sebanyak 5.351 Ton.

Produksi padi ladang pada Tahun 2010 tercatat sebanyak 319 Ton. Produksi padi ladang mengalami penurunan sebanyak 107 Ton dari Tahun sebelumnya, yakni 426 Ton.

Produksi palawija terbanyak sepanjang Tahun 2010 adalah jagung dengan total 1.727 Ton, diikuti ubi kayu dengan total produksi 401 Ton, dan yang tidak menghasilkan adalah kacang hijau dengan total produksi 0 Ton.

Tabel 6.1. Luas Panen dan Produksi Padi Sawah Berdasarkan Angka Tetap BPS di Kecamatan Sindang Beliti Ilir Tahun 2008 s/d 2010

<b>NO</b>	<b>Tahun</b>	<b>Luas Panen (Ha)</b>	<b>Produksi (Ton)</b>
(1)	(2)	(3)	(4)
1	2008	660	2.403
2	2009	935	3.658
3	2010	1.195	5.351

Tabel 6.2. Luas Panen dan Produksi Padi Ladang Berdasarkan Angka Tetap BPS di Kecamatan Sindang Beliti Ilir Tahun 2008 s/d 2010

<b>N0</b>	<b>Tahun</b>	<b>Luas Panen (Ha)</b>	<b>Produksi (Ton)</b>
(1)	(2)	(3)	(4)
1	2008	197	438
2	2009	182	426
3	2010	143	319

Tabel 6.3. Luas Panen dan Produksi Palawija Menurut Jenisnya Berdasarkan Angka Tetap BPS di Kecamatan Sindang Beliti Ilir Tahun 2009 s/d 2010

Tanaman	2009		2010	
	Luas Panen (Ha)	Produksi (Ton)	Luas Panen (Ha)	Produksi (Ton)
(2)	(3)	(4)	(5)	(6)
Jagung	162	489	593	1.727
Ubi Kayu	58	665	31	401
Ubi Jalar	14	97	30	317
Kacang Tanah	63	56	35	39
Kedelai	88	436	311	332
Kacang Hijau	20	19	0	0

Tabel 6.4. Populasi dan Produksi Ternak Besar, Kecil dan Unggas di Kecamatan Sindang Beliti Ilir Tahun 2010

<b>Jenis Ternak</b>	<b>Populasi</b>	<b>Jumlah (ekor)</b>	<b>Produksi (ekor)</b>
(1)	(2)	(3)	(4)
Ternak Besar	Sapi Potong	30	-
	Kerbau	16	-
	Sapi Perah	-	-
Ternak Kecil	Kambing	125	25
	Kelinci	-	-
	Ayam	1.090	-
Ternak Unggas	Ayam Pedaging	-	-
	Itik / Bebek	190	-



Tabel 6.5. Luas dan Produksi Usaha Perikanan Darat di Kecamatan Sindang Beliti Ilir Tahun 2010

<b>Usaha Perikanan</b>	<b>Jenis</b>	<b>Luas</b>	<b>Produksi (Ton)</b>
(1)	(2)	(3)	(4)
Budidaya	Kolam Air Deras	3 Petak	5,69
	Kolam Air Tenang	2,7 Hektar	5,39
	Sawah/Padi Mina	1,5 Ha	0,16
Penangkapan	Siring/Keramba	-	-
	Sungai/Kuala	9	-
	Danau/Tebat	-	-
Pembenihan	BBI Dinas	-	-
	UPR	-	-



**BAB VII**  
**AGAMA**

<http://rejanglebongkab.bps.go.id>

**VII. AGAMA**

Tabel 7.1. Banyaknya Rumah Ibadah Menurut Jenisnya di Kecamatan Sindang Beliti Ilir Tahun 2010

Desa	Jenis Rumah Ibadah			
	Masjid	Surau	Gereja	Lainnya
(1)	(2)	(3)	(4)	
Merantau	1	-	-	-
Periang	2	1	-	-
Balai Butar	1	-	-	-
Lubuk Belimbing I	1	-	-	-
Sari Pulau	1	-	-	-
Suka Merindu	3	-	-	-
Lubuk Belimbing II	1	-	-	-
Lubuk Bingin Baru	1	-	-	-
Lubuk Tunjung	2	1	-	1
Suka Karya	2	-	-	-
<b>Jumlah</b>	<b>15</b>	<b>2</b>	<b>0</b>	<b>1</b>

Tabel 7.2. Banyaknya Kasus Talaq dan Cerai di Kecamatan Sindang Beliti Ilir Tahun 2008 s/d 2010

<b>Kasus</b>	<b>2008</b>	<b>2009</b>	<b>2010</b>
(1)	(2)	(3)	(4)
Talaq	3	5	2
Cerai	4	8	4
<b>Jumlah</b>	<b>7</b>	<b>13</b>	<b>6</b>

*Sumber : Kantor Pengadilan Agama Curup Kelas I B*



**BAB VIII**  
**WISATA**

<http://rejanglebongkab.bps.go.id>

**VIII. WISATA**

Tabel 8.1. Obyek Wisata dan Jarak Lokasi dari Ibukota Kecamatan di Kecamatan Sindang Beliti Ilir Tahun 2010

<b>No</b>	<b>Obyek Wisata</b>	<b>Jarak Dari Ibukota Kecamatan (Km)</b>
(1)	(2)	(3)
1	Air Terjun dan Gua LA Desa Suka Merindu	21

*Sumber : Dinas Kebudayaan dan Pariwisata Kab. Rejang Lebong*



## **BAB IX KEUANGAN**

<http://rejanglebongkab.bps.go.id>

**IX. KEUANGAN**

Tabel 9.1. Pokok Ketetapan dan Realisasi Penerimaan PBB di Kecamatan Sindang Beliti Ilir Tahun 2010 (perkotaan)

No	Uraian	WP (Orang)	Nilai (Rp)
	(2)	(3)	(4)
1	Pokok Ketetapan PBB *)	8.713	324.334.306
2	Realisasi **)	4.606	185.909.913

\*) : Evaluasi Penerimaan PBB Per Kelurahan Tahun 2010

\*\*) : Evaluasi Penerimaan PBB & BPHTB Kab. Rejang Lebong bulan Desember 2009

Sumber : Dinas Pendapatan Daerah Kab. Rejang Lebong



Tabel 9.2. Pokok Ketetapan dan Realisasi Penerimaan PBB di Kecamatan Sindang Beliti Ilir Tahun 2010 (Pedesaan)

<b>No</b>	<b>Uraian</b>	<b>WP (Orang)</b>	<b>Nilai (Rp)</b>
	(2)	(3)	(4)
1	Pokok Ketetapan PBB *)	1.175	9.930.353
2	Realisasi **)	1.175	9.930.353

\*) : *Evaluasi Penerimaan PBB Per Kelurahan Tahun 2010*

\*\*) : *Evaluasi Penerimaan PBB & BPHTB Kab. Rejang Lebong bulan Desember 2009*

Sumber : *Dinas Pendapatan Daerah Kab. Rejang Lebong*

Tabel 9.3. Realisasi Penerimaan PBB Sesuai dengan Bukti Setor dari BRI dan Kantor Pos & Giro di Kecamatan Sindang Beliti Ilir Tahun 2010

<b>No</b>	<b>Uraian</b>	<b>WP (Orang)</b>	<b>Nilai (Rp)</b>
	(2)	(3)	(4)
1	Target	1.364	11.455.846
2	Realisasi	538	3.952.953

*Sumber : Kantor Pelayanan Pajak Pratama Curup*