

KECAMATAN CIPUTAT DALAM ANGKA *CIPUTAT DISTRICT IN FIGURES*

Volume 14, 2024

++
++
++
++



++
++
++
++



Katalog/*Catalogue*: 1102001.3674040
ISSN 2807-4815

KECAMATAN CIPUTAT DALAM ANGKA *CIPUTAT DISTRICT IN FIGURES*

Volume 14, 2024



**BADAN PUSAT STATISTIK
KOTA TANGERANG SELATAN
BPS-STATISTICS TANGERANG SELATAN MUNICIPALITY**

KECAMATAN CIPUTAT DALAM ANGKA

Ciputat District in Figures

2024

Volume 14, 2024

Katalog /*Catalogue*: 1102001.3674040

ISSN: 2807-4815

Nomor Publikasi/*Publication Number*: 36740.24013

Ukuran Buku/*Book Size*: 14,8 cm x 21 cm

Jumlah Halaman/*Number of Pages*: xxviii+109 hal/*pages*

Penyusun Naskah/*Manuscript Drafter*:

Badan Pusat Statistik Kota Tangerang Selatan

BPS-Statistics Tangerang Selatan Municipality

Penyunting/*Editor*:

Badan Pusat Statistik Kota Tangerang Selatan

BPS-Statistics Tangerang Selatan Municipality

Pembuat Kover/*Cover Designer*:

Badan Pusat Statistik Kota Tangerang Selatan

BPS-Statistics Tangerang Selatan Municipality

Ilustrasi Kover/*Cover Illustration*:

Menara Pandang Ciputat

Menara Pandang Ciputat

Penerbit/*Publisher*:

©BPS Kota Tangerang Selatan/*BPS-Statistics Tangerang Selatan Municipality*

Sumber Ilustrasi/*Illustration Source*:

Badan Pusat Statistik Kota Tangerang Selatan

BPS-Statistics Tangerang Selatan Municipality

Dilarang mereproduksi dan/atau menggandakan sebagian atau seluruh isi buku ini untuk tujuan komersial tanpa izin tertulis dari Badan Pusat Statistik Kota Tangerang Selatan.

It is prohibited to reproduce and/or duplicate part or all of this book for commercial purpose without permission from BPS-Statistics Tangerang Selatan Municipality.

TIM PENYUSUN/COMPILERS
KECAMATAN CIPUTAT DALAM ANGKA
Ciputat District in Figures
2024

Volume 14, 2024

Pengarah/Director

Dadang Ahdiat

Penanggung Jawab/Persons in Charge

Dadang Ahdiat

Penyunting/Editors

Adam Kurniawan • Mardiah hayati

Pengolah Data dan Penulis Naskah/Data Processor and Writers

Dian Prastia • Ahmad Jailani

Penata Letak/Layouter

Adam Kurniawan • Mardiah hayati

Penerjemah/Translators

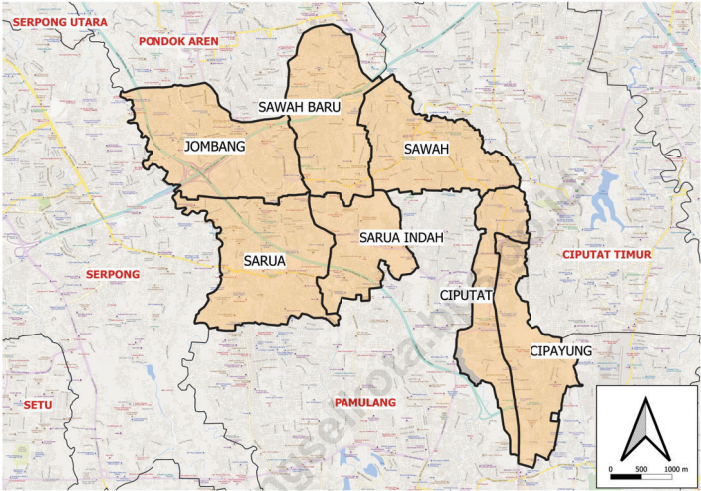
Adam Kurniawan • Mardiah hayati

KONTRIBUTOR DATA/DATA CONTRIBUTORS

1. Kementerian Agama/*Ministry of Religious Affair*
2. Kementerian Pendidikan dan Kebudayaan/*Ministry of Education and Culture*
3. Badan Pusat Statistik/*BPS-Statistics Indonesia*
4. Kecamatan Ciputat/ *Ciputat District Office*

<https://tangselkota.bps.go.id>

PETA WILAYAH KECAMATAN CIPUTAT
MAP OF CIPUTAT DISTRICT



<https://tanasei.org>

KEPALA BPS KOTA TANGERANG SELATAN
HEAD OF BPS-STATISTICS TANGERANG SELATAN MUNICIPALITY



Dadang Ahdiat

KATA PENGANTAR

Kecamatan Ciputat Dalam Angka 2024 merupakan publikasi daerah dalam angka yang ke empat belas dan diterbitkan oleh Badan Pusat Statistik (BPS) Kota Tangerang Selatan. Buku ini menyajikan statistik dan informasi yang utamanya berasal dari data sekunder, yaitu data yang bersumber diluar Badan Pusat Statistik, khususnya dari instansi pemerintah di Kota Tangerang Selatan dan Kecamatan Ciputat.

Penghargaan dan ucapan terima kasih yang tulus kami sampaikan kepada segenap instansi pemerintah dilingkungan Pemerintah Kota Tangerang Selatan yang telah berkenan menyumbangkan data dan informasi hingga terwujudnya publikasi ini. Kerjasama yang telah terbina selama ini, senantiasa kami ingin terus tingkatkan di masa mendatang.

Publikasi ini tentunya masih mengandung berbagai keterbatasan. Kritik dan saran dari semua pihak sangat diharapkan untuk perbaikan dan kesempurnaan publikasi yang akan datang. Kritik dan saran dapat dialamatkan ke : bps3674@bps.go.id. kepada semua pihak yang telah ikut terlibat dalam penyusunan publikasi ini kami mengucapkan banyak terima kasih dan semoga Tuhan Yang Maha Esa memberkahi kita semua.

Harapan kami semoga buku ini dapat bermanfaat bagi kita semua dalam menyusun perencanaan dan melaksanakan pembangunan serta berbagai kajian ilmiah.

Tangerang Selatan, September 2024
Kepala BPS
Kota Tangerang Selatan



Ir. Dadang Ahdiat

PREFACE

Ciputat District in Figures 2024 is the fourteenth regional statistical publication released by the BPS-Statistics Tangerang Selatan Municipality. This publication primarily presents statistics and information derived from secondary data, sourced from government agencies within Tangerang Selatan Municipality and Ciputat district.

We extend our sincere gratitude and appreciation to all government agencies under the Tangerang Selatan Municipal for their valuable contributions of data and information, which have made this publication possible. We are committed to further strengthening our collaborative efforts in the future.

We acknowledge that this publication may have certain limitations. Therefore, we welcome constructive criticism and suggestions from all stakeholders to improve future publications. Please direct your feedback to bps3674@bps.go.id. We would like to express our sincere thanks to all those involved in the development of this publication. May the Almighty bless us all.

We hope that this publication will serve as a valuable resource for planning, implementing development projects, and conducting various academic studies.

*Tangerang Selatan, September 2024
Head of BPS-Statistics
Tangerang Selatan Municipality*



Ir. Dadang Ahdiat

DAFTAR ISI/CONTENTS
KECAMATAN CIPUTAT DALAM ANGKA
Ciputat District in Figures
2024
 Volume 14, 2024

	Halaman <i>Page</i>
Kata Pengantar/ <i>Preface</i>	xii
Daftar Isi/ <i>Contents</i>	xiii
Daftar Tabel/ <i>List of Tables</i>	xv
Daftar Gambar/ <i>List of Figures</i>	xxi
Penjelasan Umum/ <i>Explanatory Notes</i>	xxiii
Daftar Singkatan/ <i>List of Abbreviation</i>	xxv
1. Geografi dan Iklim/ <i>Geography and Climate</i>	1
2. Pemerintahan/ <i>Government</i>	11
3. Penduduk/ <i>Population</i>	21
4. Sosial dan Kesejahteraan Rakyat/ <i>Social and Welfare</i>	31
5. Pertanian/ <i>Agriculture</i>	59
6. Pariwisata, Transportasi, dan Komunikasi/ <i>Tourism, Transportation, and Communication</i>	73
7. Perbankan, Koperasi, dan Perdagangan/ <i>Banking, Cooperative, and Trade</i>	87
Daftar Pustaka/ <i>Bibliography</i>	99

DAFTAR TABEL/LIST OF TABLES

Tabel Table		Halaman Page
1.	GEOGRAFI/GEOGRAPHY	
1.1	Luas Daerah Menurut Desa/Kelurahan di Kecamatan Ciputat, 2023 <i>Total Area by Villages/Kelurahan in Setu District, 2023</i>	8
1.2	Jarak ke Ibukota Kecamatan dan Ibukota Kabupaten/Kota Menurut Desa/Kelurahan di Kecamatan Ciputat (km), 2021 <i>Distance to the District Capital and Regency/Municipal Capital by Villages/Kelurahan in Setu District (km), 2021</i>	9
1.3	Potensi Fisik Dasar Kecamatan Ciputat, 2023 <i>Basic physical potential of an area Setu District, 2023</i>	10
1.4	Batas Wilayah Kelurahan Sarua, 2023 <i>Boundary of kelurahan Sarua administrative area, 2023</i>	11
1.5	Batas Wilayah Kelurahan Jombang, 2023 <i>Boundary of Kelurahan Jombang Administrative Area, 2023</i>	12
1.6	Batas Wilayah Kelurahan Sawah Baru, 2023 <i>Boundary of Kelurahan Sawah Baru Administrative Area, 2023</i>	13
1.7	Batas Wilayah Kelurahan Sarua Indah, 2023 <i>Boundary of kelurahan Sarua Indah administrative area, 2023</i>	14
1.8	Batas Wilayah Kelurahan Sawah, 2023 <i>Boundary of kelurahan Babakan administrative area, 2023</i>	15
1.9	Batas Wilayah Kelurahan Ciputat,2023 <i>Boundary of kelurahan Ciputat administrative area, 2023</i>	16
1.10	Batas Wilayah Kelurahan Cipayung,2023 <i>Boundary of kelurahan Cipayung administrative area, 2023</i>	17
2.	PEMERINTAHAN/GOVERNMENT	
2.1	WILAYAH ADMINISTRATIF ADMINISTRATIVE AREA	
2.1.1	Jumlah Rukun Warga (RW) dan Rukun Tetangga (RT) Menurut Kelurahan di Kecamatan Ciputat, 2023 <i>Number of Rukun Warga and Rukun Tetangga by Kelurahan in Ciputat District, 2023</i>	26

Tabel Table	Halaman Page
2.1.2 Jumlah Rukun Warga (RW) dan Rukun Tetangga (RT) di Kelurahan Sarua, 2023 <i>Number of Rukun Warga and Rukun Tetangga in Kelurahan Sarua, 2023</i>	27
2.1.3 Jumlah Rukun Warga (RW) dan Rukun Tetangga (RT) di Kelurahan Jombang, 2023 <i>Number of Rukun Warga and Rukun Tetangga in Kelurahan Jombang, 2023</i>	28
2.1.4 Jumlah Rukun Warga (RW) dan Rukun Tetangga (RT) di Kelurahan Sawah Baru, 2023 <i>Number of Rukun Warga and Rukun Tetangga in Kelurahan Sawah Baru, 2023</i>	29
2.1.5 Jumlah Rukun Warga (RW) dan Rukun Tetangga (RT) di Kelurahan Sarua Indah, 2023 <i>Number of Rukun Warga and Rukun Tetangga in Kelurahan Sarua Indah, 2023</i>	30
2.1.6 Jumlah Rukun Warga (RW) dan Rukun Tetangga (RT) di Kelurahan Sawah, 2023 <i>Number of Rukun Warga and Rukun Tetangga in Kelurahan Sawah, 2023</i>	31
2.1.7 Jumlah Rukun Warga (RW) dan Rukun Tetangga (RT) di Kelurahan Ciputat, 2023 <i>Number of Rukun Warga and Rukun Tetangga in Kelurahan Ciputat, 2023</i>	32
2.1.8 Jumlah Rukun Warga (RW) dan Rukun Tetangga (RT) di Kelurahan Cipayung, 2023 <i>Number of Rukun Warga and Rukun Tetangga in Kelurahan Cipayung, 2023</i>	33
2.2 SUMBER DAYA MANUSIA HUMAN RESOURCES	
2.2.1 Jumlah Pegawai Negeri Sipil Menurut Pemerintah Daerah dan Jenis Kelamin di Kecamatan Ciputat, 2023 <i>Number of Civil Servants by Local Government and Sex in Ciputat District, 2023</i>	34

Tabel Table	Halaman Page
2.2.2 Jumlah Pegawai Negeri Sipil Pemerintah Daerah Kecamatan Ciputat Menurut Tingkat Pendidikan dan Jenis Kelamin, 2023 <i>Number of Civil Servants of Ciputat District Government by Educational Level and Sex, 2023</i>	35
2.2.3 Jumlah Aparat Pemerintah Sipil Menurut Pemerintah Daerah dan Status di Kecamatan Ciputat, 2023 <i>Number of Civil Servants by Local Government and Status in Ciputat District, 2023</i>	36
2.2.4 Nama Kepala Kel. dan Alamat Kantor Kelurahan di Kecamatan Ciputat, 2023 <i>The Name of Head Office and Office Address in Ciputat District, 2023</i>	37
3. PENDUDUK/POPULATION	
3.1 Penduduk, Distribusi Persentase Penduduk, Kepadatan Penduduk, Rasio Jenis Kelamin Penduduk Menurut Desa/Kelurahan di Kecamatan Ciputat, 2023 <i>Population, Percentage Distribution of Population, Population Density, and Population Sex Ratio by Villages/Kelurahan in Ciputat District, 2023</i>	46
3.2 Jumlah Penduduk Menurut Kelompok Umur dan Jenis Kelamin di Kecamatan Ciputat, 2023 <i>Population by Age Groups and Sex in Ciputat District, 2023</i>	48
3.3 Jumlah Penduduk Menurut Agama dan Desa/ Kelurahan di Kecamatan Ciputat, 2023 <i>Population by Religion and Village/Kelurahan in Ciputat District, 2023</i>	49
4. SOSIAL DAN KESEJAHTERAAN RAKYAT/SOCIAL AND WELFARE	
4.1 PENDIDIKAN EDUCATION	
4.1.1 Banyaknya Kelurahan yang Memiliki Fasilitas Sekolah Menurut Tingkat Pendidikan di Kecamatan Ciputat, 2021–2023 <i>Number of Kelurahan Having Educational Facilities by Educational Level in Ciputat District, 2021–2023</i>	58

Tabel Table	Halaman Page
4.1.2 Jumlah Sekolah Menurut Tingkat Pendidikan di Kecamatan Ciputat, 2022/2023 dan 2023/2024 <i>Number of Schools by Educational Level in Ciputat District, 2022/2023 and 2023/2024.....</i>	59
4.1.3 Jumlah Guru Menurut Tingkat Pendidikan di Kecamatan Ciputat, 2022/2023 dan 2023/2024 <i>Number of Teachers by Educational Level in Ciputat District, 2022/2023 and 2023/2024.....</i>	60
4.1.4 Jumlah Murid Menurut Tingkat Pendidikan di Kecamatan Ciputat, 2022/2023 dan 2023/2024 <i>Number of Pupils by Educational Level in Ciputat District, 2022/2023 and 2023/2024.....</i>	61
4.2 KESEHATAN HEALTH	
4.2.1 Banyaknya Warga Penderita Kekurangan Gizi Menurut Desa/Kelurahan di Kecamatan Ciputat, 2023 <i>Number of People with Malnutrition by Villages/Kelurahan in Ciputat District, 2023.....</i>	62
4.3 PERUMAHAN DAN LINGKUNGAN HOUSING AND ENVIRONMENT	
4.3.1 Banyaknya Desa ¹ /Kelurahan Menurut Sumber Air Minum Sebagian Besar Keluarga di Kecamatan Ciputat, 2021 <i>Number of Villages¹/Kelurahan by Drinking Water Source of Majority Family in Ciputat District, 2021.....</i>	63
4.3.2 Banyaknya Keluarga Menurut Desa/Kelurahan dan Jenis Pengguna Listrik di Kecamatan Ciputat, 2023 <i>Number of Family by Villages/Kelurahan and Type of Electricity Consumer in Ciputat District, 2023.....</i>	64
4.3.3 Banyaknya Kelurahan Menurut Sumber Penerangan Jalan Utama Desa/Kelurahan di Kecamatan Ciputat, 2021 <i>Number of Kelurahan by Source of Villages/Kelurahan's Main Street Illumination in Ciputat District, 2021.....</i>	65

4.3.4	Banyaknya Kelurahan Menurut Penggunaan Fasilitas Tempat Buang Air Besar Sebagian Besar Keluarga di Kecamatan Ciputat, 2021 <i>Number of Kelurahan by Toilet Facility Used by Majority Family in Ciputat District, 2021</i>	66
4.3.5	Banyaknya Desa/Kelurahan Menurut Jenis Bahan Bakar untuk Memasak yang Digunakan Sebagian Besar Keluarga di Kecamatan Ciputat, 2021 <i>Number of Villages/Kelurahan by Type of Cooking Fuel Used by Majority Family in Ciputat District, 2021</i>	67
4.4 AGAMA DAN SOSIAL LAINNYA		
RELIGION AND OTHER SOCIAL AFFAIRS		
4.4.1	Jumlah Tempat Peribadatan Menurut Desa/Kelurahan di Kecamatan Ciputat, 2023 <i>Number of Worship Places by Villages/Kelurahan in Ciputat District, 2023</i>	68
4.4.2	Keberadaan Fasilitas/Upaya Antisipasi/Mitigasi Bencana Alam Menurut Desa/Kelurahan di Kecamatan Ciputat, 2021 <i>Existence of Facilities/Efforts for Anticipation/Mitigation of Natural Disasters by Villages/Kelurahan by Villages/Kelurahan in Ciputat District, 2021</i>	69
4.4.3	Banyaknya Desa/Kelurahan yang Memiliki Kelompok Kegiatan Olahraga Menurut Jenis Olahraga dan Ketersediaan Fasilitas/Lapangan Olahraga di Kecamatan Ciputat, 2023 <i>Number of Villages/Kelurahan Having Sport Activities Groups by Type of Sport and Availability of Sport Facilities/Fields in Ciputat District, 2023</i>	71
5. PERTANIAN/AGRICULTURE		
5.1	Luas Panen Tanaman Sayuran dan Buah-buahan Semusim Menurut Jenis Tanaman di Kecamatan Ciputat (ha), 2020–2023 <i>Harvested Area of Seasonal Vegetables and Fruits by Kind of Plant in Ciputat District (ha), 2020–2023</i>	79

Tabel Table	Halaman Page	
5.2	Produksi Tanaman Sayuran dan Buah-buahan Semusim Menurut Jenis Tanaman di Kecamatan Ciputat (kuintal), 2020–2023 <i>Production of Seasonal Vegetables and Fruits by Kind of Plant in Ciputat District (quintal), 2020–2023</i>	80
5.3	Luas Panen Tanaman Biofarmaka Menurut Jenis Tanaman di Kecamatan Ciputat (m ²), 2020–2023 <i>Harvested Area of Medicinal Plants by Kind of Plant in Ciputat District (m²), 2020–2023</i>	81
5.4	Produksi Tanaman Biofarmaka Menurut Jenis Tanaman di Kecamatan Ciputat (kg), 2020–2023 <i>Production of Medicinal Plants by Kind of Plant in Ciputat District (kg), 2020–2023</i>	82
5.5	Luas Panen Tanaman Hias Menurut Jenis Tanaman di Kecamatan Ciputat (m ²), 2020–2023 <i>Harvested Area of Ornamental Plants by Kind of Plant in Ciputat District (m²), 2020–2023</i>	83
5.6	Produksi Tanaman Hias Menurut Jenis Tanaman di Kecamatan Ciputat (tangkai), 2021–2023 <i>Production of Ornamental Plants by Kind of Plant n Ciputat District (stalks), 2021–2023</i>	84
5.7	Produksi Buah-Buahan Menurut Jenis Tanaman di Kecamatan Ciputat (kuintal), 2020–2023 <i>Production of Annual Fruits by Kind of Plant in Ciputat District (quintal), 2020–2023</i>	85
5.8	Produksi Sayuran Tahunan Menurut Jenis Tanaman di Kecamatan Ciputat (kuintal), 2020–2023 <i>Production of Annual Vegetables by Kind of Plant in Ciputat District (quintal), 2020–2023</i>	86

6.	PARIWISATA, TRANSPORTASI, DAN KOMUNIKASI/TOURISM, TRANSPORTATION, AND COMMUNICATION	
6.1	PARIWISATA TOURISM	
6.1.1	Jumlah Sarana Akomodasi Menurut Kelurahan dan Jenis Akomodasi di Kecamatan Ciputat, 2023 <i>Number of Accomodation Facilities by Kelurahan and Type of Accomodation in Ciputat District, 2023</i>	94
6.2	TRANSPORTASI TRANSPORTATION	
6.2.1	Prasarana dan Sarana Transportasi Antardesa/Kelurahan Menurut Desa/Kelurahan di Kecamatan Ciputat, 2021 <i>Inter-Villages/Kelurahan Transportation Infrastructure and Facilities by Villages/Kelurahan in Ciputat District, 2021</i>	95
6.3	KOMUNIKASI COMMUNICATION	
6.3.1	Jumlah Menara Telepon seluler dan Operator Layanan Komunikasi Telepon Seluler Menurut Kelurahan di Kecamatan Ciputat, 2023 <i>Number of Base Transceiver Station (BTS) and Cellular Phone Communication Service Operators by Kelurahan in Ciputat District, 2023</i>	97
6.3.2	Kekuatan Sinyal Telepon Seluler dan Jenis Sinyal Internet Telepon Seluler Menurut Desa/Kelurahan di Kecamatan Ciputat, 2021 <i>The Strenght of Celular Phone Signal by Villages/Kelurahan in Ciputat District, 2021</i>	98

7.	PERBANKAN, KOPERASI, DAN PERDAGANGAN/BANKING, COOPERATIVE, AND TRADE	
7.1	Banyaknya Sarana Lembaga Keuangan Bank Menurut Desa/ Kelurahan dan Jenis Bank di Kecamatan Ciputat, 2023 <i>Number of Bank by Villages/Kelurahan and Type of Bank in Ciputat District, 2023.....</i>	105
7.2	Banyaknya Sarana Perdagangan Menurut Desa/Kelurahan dan Jenis Sarana Perdagangan di Kecamatan Ciputat, 2023 <i>Number of Trade Facilities by Villages/Kelurahan and Type of Trade Facilities in Ciputat District, 2023.....</i>	106

<https://tangselkota.bps.go.id>

DAFTAR GAMBAR/LIST OF FIGURES

Gambar Figure	Halaman Page	
1.1	Luas Daerah menurut Kelurahan (%), 2023 <i>Total Area by Kelurahan (%), 2023</i>	6
1.2	Jarak ke Ibukota Kecamatan Menurut Desa/ Kelurahan di Kecamatan Ciputat (km), 2021 <i>Distance to the District Capital by Village/Kelurahan in Setu District (km), 2021</i>	7
2.1	Jumlah Rukun Warga (RW) dan Rukun Tetangga (RT) Menurut Kelurahan di Kecamatan Ciputat, 2023 <i>Number of Rukun Warga and Rukun Tetangga by Kelurahan in Ciputat District, 2023</i>	24
2.2	Jumlah Aparat Pemerintah Sipil Menurut Pemerintah Daerah dan Status di Kecamatan Ciputat, 2023 <i>Number of Civil Servants by Local Government and Sex in Ciputat District, 2023</i>	25
3.1	Persentase Penduduk berdasarkan Jenis Kelamin di Kecamatan Ciputat, 2023 <i>Percentage of Population by Sex in Ciputat District, 2023</i>	44
3.2	Persentase Penduduk berdasarkan Kelurahan di Kecamatan Ciputat, 2023 <i>Percentage of Population by Kelurahan in Ciputat District, 2023</i>	45
4.1	Jumlah Sekolah Menurut Tingkat Pendidikan di Kecamatan Ciputat, 2023 <i>Number of Schools by Educational Level in Ciputat District, 2023</i>	56
4.2	Jumlah Tempat Peribadatan di Kecamatan Ciputat, 2023 <i>Number of Worship Places in Ciputat District, 2023</i>	57
5.1	Luas Panen Tanaman Sayuran Menurut Jenis Tanaman di Kecamatan Ciputat (ha),2023 <i>Harvested Area of Seasonal Vegetables Plants by Kind of Plant in Ciputat District (ha),2023</i>	77
5.2	Produksi Tanaman Sayuran Menurut Jenis Tanaman di Kecamatan Ciputat (kg), 2023 <i>Production of Seasonal Vegetables Plants by Kind of Plant in Ciputat District (kg),2023</i>	78

Gambar Figure	Halaman Page
6.1 Jumlah Sarana Akomodasi Menurut Kelurahan dan Jenis Akomodasi di Kecamatan Ciputat, 2023 <i>Number of Accomodation Facilities by Kelurahan and Type of Accomodation in Ciputat District, 2023</i>	92
6.2 Jumlah Menara Telepon seluler Menurut Kelurahan di Kecamatan Ciputat, 2023 <i>Number of Base Transceiver Station (BTS) by Kelurahan in Ciputat District, 2023</i>	93
7.1 Sarana Lembaga Keuangan Bank Menurut Kelurahan dan Jenis Bank di Kecamatan Ciputat, 2023 <i>Number of Bank by Kelurahan and Type of Bank in Ciputat District, 2023</i>	104

PENJELASAN UMUM/EXPLANATORY NOTES

Tanda-tanda, satuan-satuan, dan lain-lainnya yang digunakan dalam publikasi ini adalah sebagai berikut:

Symbols, measurement units, and acronyms which are used in this publication, are as follows:

1. TANDA-TANDA/SYMBOLS

Data tidak tersedia/ <i>Data not available</i>	: ...
Tidak ada atau nol / <i>Null or zero</i>	: -
Data dapat diabaikan/ <i>Data negligible</i>	: ~0
Tanda decimal/ <i>Decimal point</i>	: ,
Data tidak dapat ditampilkan/ <i>Not applicable</i>	: NA
Angka estimasi/ <i>Estimated figures</i>	: e
Angka diperbaiki/ <i>Revised figures</i>	: r
Angka sementara/ <i>Preliminary figures</i>	: *
Angka sangat sementara/ <i>Very preliminary figures</i>	: **
Angka sangat sangat sementara/ <i>Very very preliminary figures</i>	: ***

2. SATUAN/UNITS

barel/ <i>barrel</i>	: 158,99 liter/ <i>litres</i> = 1/6,2898 m ³
hektare (ha)/ <i>hectare (ha)</i>	: 10.000 m ²
kilometer (km)/ <i>kilometres (km)</i>	: 1.000 meter/ <i>meters (m)</i>
knot/ <i>knot</i>	: 1,8523 km/jam (<i>km/hour</i>)
kuintal/ <i>quintal</i>	: 100 kg
KWh	: 1.000 Watt hour
MWh	: 1.000 KWh
liter (untuk beras)/ <i>litre (for rice)</i>	: 0,80 kg
MMSCF	: 1/35,3 m ³
metrik ton (m.ton)/ <i>metric ton (m. ton)</i>	: 0,98421 long ton = 1.000 kg
ons/ <i>ounce</i>	: 28,31 gram/ <i>grams</i>
ton	: 1.000 kg

Satuan lain: buah, dus, butir, helai/lembar, kaleng, batang, pulsa, ton kilometer (ton-km), jam, menit, persen (%).

Other units: unit, pack, pieces, sheet, tin, pulse, ton-kilometres(ton-km), hour, minute, percent (%).

Perbedaan angka di belakang koma disebabkan oleh pembulatan angka.

The difference in decimal numbers is caused by rounding.

DAFTAR SINGKATAN/LIST OF ABBREVIATION

SI	: Stasiun Iklim/ <i>Climate Station</i>
SMPK	: Stasiun Meterologi Pertanian Khusus/ <i>Special Agricultural Meteorological Station</i>
t.t	: Tempat tidur/ <i>Bed</i>
BCG	: Bacillus Calmette Guerin
DPT	: Difteri, Pertusis, Tetanus/ <i>Diphtheria, Tetanus, and Pertussis</i>
TT	: Tetanus Toxoid
IOT	: Industri Obat Tradisional/ <i>Traditional Medicine Industry</i>
IKOT	: Industri Kecil Obat Tradisional/ <i>Traditional Medicine Small Industry</i>
Alkes	: Alat kesehatan/ <i>Health Kits</i>
PKRT	: Perbekalan Kesehatan Rumah tangga/ <i>Household Health Logistics</i>
Kompl	: Komplemen/ <i>Complement</i>
IRTP	: Industri Pangan Produksi Rumah Tangga/ <i>Foods Home Industry</i>
PBF	: Pedagang Besar Farmasi/ <i>Pharmacy Whole-seller</i>
GFK	: Gudang Farmasi Kab/Kota/Regency/ <i>Municipality Pharmacy Warehouse</i>
RB	: Rumah Bersalin/ <i>Delivery House</i>
Pustu	: Puskesmas pembantu/ <i>Auxiliary Public Health Center</i>
BP	: Balai Pengobatan/ <i>Polyclinic</i>
TPS	: Tempat Pembuangan Sampah Sementara / <i>landfill</i>
Jamkesmas	: Jaminan kesehatan masyarakat miskin/ <i>Poor public health insurance</i>
PJKMU	: Program Jaminan Kesehatan Masyarakat Umum/ <i>General Public Health Insurance Program</i>
SIUP	: Surat Ijin Usaha Perdagangan/ <i>Trading Permission Letter</i>
TDP	: Tanda Daftar Perusahaan/ <i>Company Registration Identity</i>
API	: Angka Pengenal Importir/ <i>Importer's Identity Number</i>

1

GEOGRAFI DAN IKLIM *Geography and Climate*

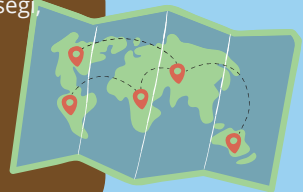


LUAS AREA

Area

Luas Wilayah Kecamatan Ciputat adalah 19,32 kilometer persegi, dengan wilayah terluas adalah kelurahan Sarua seluas 3,79 kilometer persegi

Ciputat District covers an area of 19,32 square kilometers, with Sarua Village being the largest at 3.79 square kilometers.



Sumber/ Source : Undang-undang (UU) Nomor 51 Tahun 2008 tentang Pembentukan Kota Tangerang Selatan di Provinsi Banten/
Undang-undang (UU) Nomor 51 Tahun 2008

PENJELASAN TEKNIS**TECHNICAL NOTES**

1. Kota Tangerang Selatan merupakan kota termuda yang resmi memisahkan diri sejak tahun 2008 dari Kabupaten Tangerang, terletak di bagian Timur Provinsi Banten yang secara geografis berada diantara 6°39' - 6°47' Lintang Selatan dan 106°14' - 106°22' Bujur Timur dengan luas wilayah 164,85 kilometer persegi (km²) atau sebesar 1,63 persen dari luas wilayah Provinsi Banten. Sedangkan secara administratif, Kota Tangerang Selatan terdiri dari 7 kecamatan, dan 54 kelurahan.
 2. Kota Tangerang Selatan disahkan pada Sidang Paripurna DPR RI Hari Rabu, tanggal 29 Oktober 2008 dengan diberlakukannya Undang-undang Nomor 51 Tahun 2008, setelah melalui perjuangan panjang sejak tahun 2000 melalui wacana pembentukan Kota Cipasera
 3. Wilayah Kota Tangerang Selatan mempunyai batas administrasi sebagai berikut :
 - Sebelah Utara berbatasan dengan Kota Tangerang dan DKI Jakarta.
 - Sebelah Timur berbatasan dengan Provinsi Jawa Barat (Kota Depok) dan DKI Jakarta.
 - Sebelah Selatan berbatasan dengan Provinsi Jawa Barat (Kab. Bogor) dan Kota Depok.
1. *Tangerang Selatan Municipality is acity of the youngest officially secede from 2008 from Tangerang regency, located in the eastern part of Banten Province is geographically located between 6°39' - 6 °47' south latitude and 106°14' - 106 °22' East longitude with an area of 164,85 kilometers square (km²), or by 1.63 percent of the total area of Banten Province. While administratively, Tangerang Selatan Municipality consists of 7 districts, 54 sub district.*
 2. *Tangerang Selatan Municipality passed in the house of representatives plenary meeting RI Wednesday, October 29, 2008 with the enactment of Act No. 51 in 2008, after a long struggle since 2000 through the discourse formation of City Cipasera..*
 3. *Tangerang Selatan Municipality has administration boundaries as follows:*
 - *In the North are boundaries by Tangerang Municipality and DKI Jakarta.*
 - *In the East are boundaries by Depok Municipality and DKI Jakarta.*
 - *In the South are boundaries by Bogor Regency and Depok Municipality.*

- Sebelah Barat berbatasan dengan Kabupaten Tangerang.
 - *In the West are boundaries by Tangerang Regency.*
4. Pondok Aren merupakan kecamatan terluas di Kota Tangerang Selatan dengan luas 29,88 kilometer persegi sedangkan Setu merupakan kecamatan terkecil dengan luas 14,91 kilometer persegi.
4. *Pondok Aren is the largest district in Tangerang Selatan Municipality with total area of 29,88 square kilometer, meanwhile Setu is the smallest district with total area of 14,91 square kilometer.*

<https://tangselkota.bps.go.id>

ULASAN

Kecamatan Ciputat merupakan salah satu Kecamatan di Wilayah Pemerintah Kota Tangerang Selatan. memiliki 7 wilayah kelurahan. adapun batas-batas wilayah.

- Sebelah Utara berbatasan dengan Kecamatan Pondok Aren;
- Sebelah Timur berbatasan dengan Ciputat Timur;
- Sebelah Selatan berbatasan dengan Kecamatan Pamulang;
- Sebelah Barat berbatasan dengan Kecamatan Serpong.

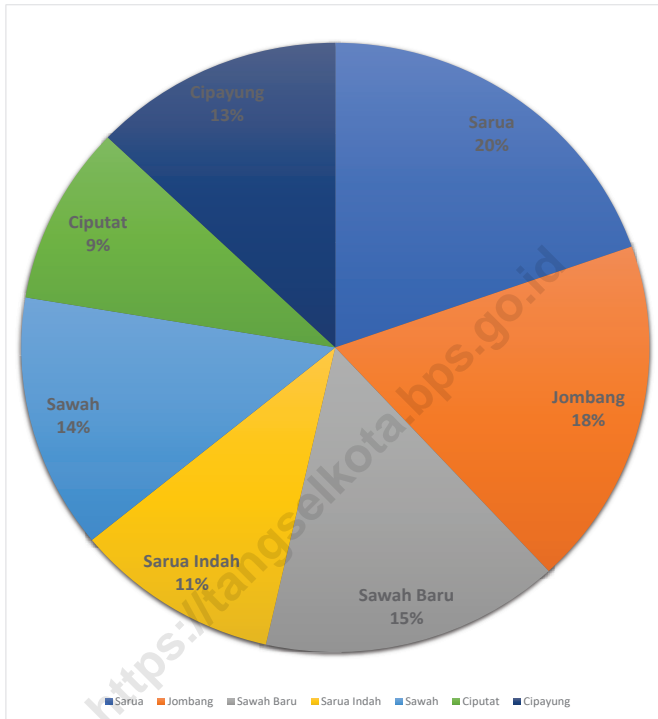
Luas Wilayah Kecamatan Ciputat 19,32 km², dengan kelurahan Sarua sebagai kelurahan paling luas, 19,63 persen dari luas kecamatan Ciputat

DESCRIPTION

Ciputat District is one of the districts within the administrative area of Tangerang Selatan Municipality. It comprises 7 kelurahan. The boundaries of the subdistrict are as follows:

- *North: Pondok Aren District;*
- *East: Ciputat Timur District;*
- *South: Pamulang District;*
- *West: Serpong District.*

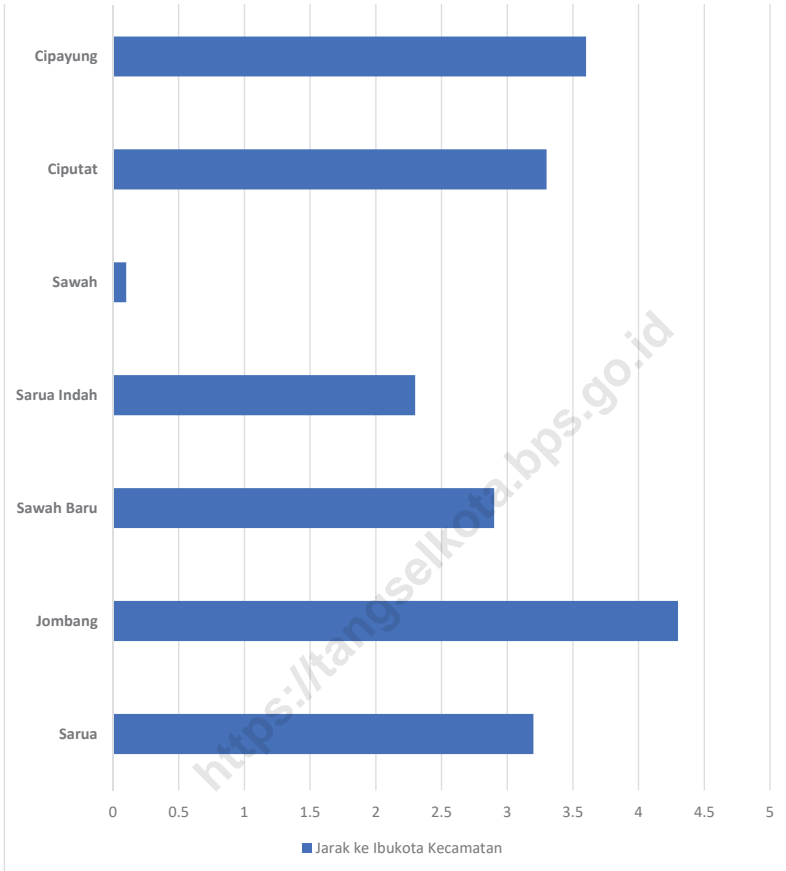
The area of Ciputat District is 19,32 square kilometers, with Kelurahan Sarua as the largest, comprising 19,63 percent of the total area of Ciputat District.



Sumber/Source :

1. Undang-undang No 51 Tahun 2008 Tentang Pembentukan Kota Tangerang Selatan di Provinsi Banten/ *Law Number 51 of 2008 about Establishment of Tangerang Selatan Municipality in Banten Province*
2. Perda Kabupaten Tangerang No. 3 Tahun 2005 Tentang Pembentukan 77 Kelurahan dari Lingkup Pemerintah Daerah Kabupaten Tangerang/ *Tangerang Regency Regional Regulation Number 3 of 2005 about the Establishment of 77 Urban Villages within the Jurisdiction of Tangerang Regency Government*
3. Perda Kota Tangerang Selatan No 10 Tahun 2012 Tentang Perubahan Status Desa menjadi Kelurahan di Kecamatan Setu/ *Tangerang Selatan Municipality Regional Regulation Number 10 of 2012 about the Change of Status from Village to Kelurahan in Setu District*
4. Perda Kabupaten Tangerang No.3 Tahun 2007 Tentang Pembentukan Kecamatan Ciputat Timur, Serpong Utara dan Setu/ *Tangerang Regency Regional Regulation Number 3 of 2007 about the Establishment of Ciputat Timur, Serpong Utara, and Setu Districts*

Gambar 1.1 Luas Daerah menurut Kelurahan (%), 2023
Figures **Total Area by Kelurahan (%), 2023**



Sumber/Source : BPS, Pendataan Potensi Desa (Podes)/BPS-Statistics Indonesia, Village Potential Data Collecting

Gambar
Figures 1.2

Jarak ke Ibukota Kecamatan Menurut Desa/Kelurahan di Kecamatan Ciputat (km), 2021
Distance to the District Capital by Village/Kelurahan in Setu District (km), 2021

Tabel 1.1
Table

**Luas Daerah Menurut Desa/Kelurahan di Kecamatan
Ciputat, 2023**
Total Area by Villages/Kelurahan in Setu District, 2023

Kelurahan Kelurahan	Luas Total Area (km ² /sq.km)	Persentase terhadap Luas Kecamatan Percentage to District Area
(1)	(2)	(3)
Sarua	3,79	19,63
Jombang	3,57	18,48
Sawah Baru	2,98	15,44
Sarua Indah	2,04	10,56
Sawah	2,61	13,51
Ciputat	1,83	9,49
Cipayung	2,49	12,89
Kecamatan Ciputat	19,32	100,00

Catatan/Note: Luas wilayah yang ditampilkan pada publikasi ini belum menggunakan Peraturan Daerah Kota Tangerang Selatan No 9 tahun 2019/ *The area shown in this publication has not been adjusted according to Tangerang Selatan Municipality Regional Regulation Number 9 of 2019.*

Sumber/Source:

1. Undang-undang No 51 Tahun 2008 Tentang Pembentukan Kota Tangerang Selatan di Provinsi Banten/ *Law Number 51 of 2008 about Establishment of Tangerang Selatan Municipality in Banten Province*
2. Perda Kabupaten Tangerang No. 3 Tahun 2005 Tentang Pembentukan 77 Kelurahan dari Lingkup Pemerintah Daerah Kabupaten Tangerang/ *Tangerang Regency Regional Regulation Number 3 of 2005 about the Establishment of 77 Urban Villages within the Jurisdiction of Tangerang Regency Government*
3. Perda Kota Tangerang Selatan No 10 Tahun 2012 Tentang Perubahan Status Desa menjadi Kelurahan di Kecamatan Setu/ *Tangerang Selatan Municipality Regional Regulation Number 10 of 2012 about the Change of Status from Village to Kelurahan in Setu District*
4. Perda Kabupaten Tangerang No.3 Tahun 2007 Tentang Pembentukan Kecamatan Ciputat Timur, Serpong Utara dan Setu/ *Tangerang Regency Regional Regulation Number 3 of 2007 about the Establishment of Ciputat Timur, Serpong Utara, and Setu Districts*

Tabel 1.2
Table

**Jarak ke Ibukota Kecamatan dan Ibukota Kabupaten/
Kota Menurut Desa/Kelurahan di Kecamatan Ciputat (km),
2021**
*Distance to the District Capital and Regency/Municipal
Capital by Villages/Kelurahan in Setu District (km), 2021*

Desa/Kelurahan Village/Kelurahan	Jarak ke Ibukota Kecamatan Distance to District Capital	Jarak ke Ibukota Kabupaten/ Kota Distance to Regency/Municipal Capital
(1)	(2)	(3)
Sarua	3,20	3,00
Jombang	4,30	5,90
Sawah Baru	2,90	6,10
Sarua Indah	2,30	3,80
Sawah	0,10	6,60
Ciputat	3,30	7,10
Cipayung	3,60	7,30
Kecamatan Ciputat	-	6.60

Sumber/Source: BPS, Pendataan Potensi Desa (Podes)/BPS-Statistics Indonesia, Village Potential Data Collecting

Tabel
Table 1.3

Potensi Fisik Dasar Kecamatan Ciputat, 2023
Basic physical potential of an area Setu District, 2023

Potensi Fisik Dasar Base Physical Potency	Keterangan Annotation
(1)	(2)
1. Letak Geografis / Geographical Position	Berada di tengah Kota Tangerang Selatan berada pada 6° 18'07,74" Lintang Selatan dan 106° 44'37.90 Bujur Timur / is in the center of Tangerang Selatan Municipality at 6° 18'07,74" South Latitude and 106°44'37.90 East Longitude
2. Luas / Area	19,32 km ²
3. Batas-Batas/Border	
Utara/North	Kecamatan Pondok Aren / Pondok Aren District
Timur/East	Kecamatan Ciputat Timur / Ciputat Timur District
Selatan/South	Kecamatan Pamulang / Pamulang District
Barat/West	Kecamatan Serpong / Serpong District
4.Jumlah Kelurahan/Number of Urban Village	7 Kelurahan

Sumber/Source: Kantor Kecamatan Ciputat/Ciputat District Office

Tabel 1.4
Table

Batas Wilayah Kelurahan Sarua, 2023
Boundary of kelurahan Sarua administrative area, 2023

Arah Batas Boundary Direction	Batas-batas wilayah Boundary Area
(1)	(2)
Utara <i>North</i>	Kelurahan Jombang/ <i>Kelurahan Jombang</i>
Timur <i>East</i>	Kelurahan Sarua Indah / <i>Kelurahan Serua Indah</i>
Selatan <i>South</i>	Kelurahan Pondok Benda Kecamatan Pamulang <i>Kelurahan Pondok Benda, Pamulang District</i>
Barat <i>West</i>	Kelurahan Ciater Kecamatan Serpong <i>Kelurahan Ciater, Serpong District</i>

Sumber/Source: Kantor Kelurahan Sarua/Kelurahan Sarua Office

Tabel
Table 1.5

Batas Wilayah Kelurahan Jombang, 2023
Boundary of Kelurahan Jombang Administrative Area, 2023

Arah Batas Boundary Direction	Batas-batas wilayah Boundary Area
(1)	(2)
Utara <i>North</i>	Kelurahan Parigi dan Kelurahan Pondok Pucung, Kec. Pondok Aren <i>Kelurahan Parigi and kelurahan Pondok Pucung, Pondok Aren District</i>
Timur <i>East</i>	Kelurahan Sawah Baru, Kec. Pondok Aren <i>Kelurahan Sawah Baru, Pondok Aren District</i>
Selatan <i>South</i>	Kelurahan Serua, Kec Pondok Aren <i>Kelurahan Serua, Pondok Aren District</i>
Barat <i>West</i>	Kelurahan Lengkong Gudang Timur Kec. Serpong Utara <i>Kelurahan Lengkong Gudang Timur, Serpong Utara District</i>

Sumber/Source: Kantor Kelurahan Jombang/Kelurahan Jombang Office

Tabel 1.6
Table

Batas Wilayah Kelurahan Sawah Baru, 2023
Boundary of Kelurahan Sawah Baru Administrative Area, 2023

Arah Batas Boundary Direction	Batas-batas wilayah Boundary Area
(1)	(2)
Utara <i>North</i>	Kelurahan Pondok Jaya, Kecamatan Pondok Aren <i>Kelurahan Pondok Jaya, Pondok Aren District</i>
Timur <i>East</i>	Kelurahan Sawah, Kecamatan Ciputat <i>Kelurahan Sawah, Ciputat District</i>
Selatan <i>South</i>	Kelurahan Serua Indah, Kecamatan Ciputat <i>Kelurahan Serua Indah, Ciputat District</i>
Barat <i>West</i>	Kelurahan Jombang, Kecamatan Ciputat <i>Kelurahan Jombang, Ciputat District</i>

Sumber/Source: Kantor Kelurahan Sawah Baru/Kelurahan Sawah Baru Office

Tabel
Table 1.7

Batas Wilayah Kelurahan Sarua Indah, 2023
Boundary of kelurahan Sarua Indah administrative area, 2023

Arah Batas Boundary Direction	Batas-batas wilayah Boundary Area
(1)	(2)
Utara <i>North</i>	Kelurahan Sawah dan kelurahan Sawah Baru, Kec. Ciputat <i>Kelurahan Sawah and kelurahan Sawah Baru, Ciputat District</i>
Timur <i>East</i>	Kelurahan Kedaung Kecamatan Pamulang <i>Kelurahan Kedaung, Pamulang District</i>
Selatan <i>South</i>	Kelurahan Bambu Apus dan kelurahan Benda Baru, Kec Pamulang <i>Kelurahan Bambu Apus and kelurahan Benda Baru, Pamulang District</i>
Barat <i>West</i>	Kel. Serua dan Sawah Baru / Kelurahan Serua and Kelurahan Sawah Baru

Sumber/Source: Kantor Kelurahan Sarua Indah/Kelurahan Sarua Indah Office

Tabel
Table 1.8

Batas Wilayah Kelurahan Sawah, 2023
Boundary of kelurahan Babakan administrative area, 2023

Arah Batas Boundary Direction	Batas-batas wilayah Boundary Area
(1)	(2)
Utara <i>North</i>	Kelurahan Sawah Baru Kecamatan Ciputat <i>Kelurahan Sawah Baru, Ciputat District</i>
Timur <i>East</i>	Kelurahan Pondok Ranji dan kelurahan Cempaka Putih, Kec Ciputat Timur <i>Kelurahan Pondok Ranji dan kelurahan Cempaka Putih, Ciputat Timur District</i>
Selatan <i>South</i>	Kelurahan Sarua Indah Kec Ciputat <i>Kelurahan Sarua Indah, Ciputat District</i>
Barat <i>West</i>	Kelurahan Sawah Baru Kec Ciputat <i>Kelurahan Sawah Baru, Ciputat District</i>

Sumber/Source: Kantor Kelurahan Sawah/Kelurahan Sawah Office

Tabel 1.9 **Batas Wilayah Kelurahan Ciputat, 2023**
Table **Boundary of kelurahan Ciputat administrative area, 2023**

Arah Batas <i>Boundary Direction</i>	Batas-batas wilayah <i>Boundary Area</i>
(1)	(2)
Utara <i>North</i>	Kelurahan Sawah Kec. Ciputat <i>Kelurahan Sawah, Ciputat District</i>
Timur <i>East</i>	Kelurahan Cempaka Putih kec. Ciputat Timur <i>Kelurahan Cempaka Putih, Ciputat Timur District</i>
Selatan <i>South</i>	Kelurahan Pamulang Timur, Kec. Pamulang <i>Kelurahan Pamulang Timur, Pamulang District</i>
Barat <i>West</i>	Kelurahan Kedaung dan Kelurahan Bambu Apus, Kec. Pamulang <i>Kelurahan Kedaung and Kelurahan Bambu Apus, Pamulang District</i>

Sumber/Source: Kantor Kelurahan Ciputat/Kelurahan Ciputat Office

Tabel
Table 1.10

Batas Wilayah Kelurahan Cipayung, 2023
Boundary of kelurahan Cipayung administrative area, 2023

Arah Batas Boundary Direction	Batas-batas wilayah Boundary Area
(1)	(2)
Utara <i>North</i>	Kelurahan Ciputat, Kec. Ciputat <i>Kelurahan Ciputat, Ciputat District</i>
Timur <i>East</i>	Kelurahan Pisangan, Kec Ciputat Timur <i>Kelurahan Pisangan, Ciputat Timur District</i>
Selatan <i>South</i>	Kelurahan Pondok Cabe Udik, Kec. Pamulang <i>Kelurahan Pondok Cabe Udik, Pamulang District</i>
Barat <i>West</i>	Kelurahan Ciputat, Kec. Ciputat <i>Kelurahan Ciputat, Ciputat District</i>

Sumber/Source: Kantor Kelurahan Cipayung/Kelurahan Cipayung Office

2

PEMERINTAHAN Government



JUMLAH SATUAN LINGKUNGAN SETEMPAT

Number of Villages

Jumlah Rukun Warga (RW) di Kecamatan Ciputat adalah 105 dan Rukun Tetangga (RT) Sebanyak 562. Kelurahan Sarua merupakan Kelurahan dengan RW dan RT terbanyak 24 RW dan 160 RT

The number of Neighborhood Units (RW) in Ciputat District is 105 and the number of Community Units (RT) is 562. Kelurahan Sarua is the biggest with the most RW and RT, with 24 RW and 160 RT

Sumber/ Source : Kecamatan Ciputat/ Ciputat District Office



PENJELASAN TEKNIS

1. Daerah kabupaten dan kota, menurut UUD 1945, merupakan daerah otonom yang pemerintahannya terdiri atas kepala daerah yang disebut “bupati” (untuk kabupaten) atau “wali kota” (untuk kota), serta lembaga legislatif daerah berupa Dewan Perwakilan Rakyat Daerah Kabupaten/Kota. Pemerintah daerah berwenang mengatur dan mengurus sendiri urusan pemerintahan menurut asas otonomi dan tugas pembantuan, serta menjalankan otonomi seluas-luasnya, kecuali urusan pemerintahan yang oleh undang-undang ditentukan sebagai urusan Pemerintah Pusat.
2. Sekretariat Daerah (disingkat SETDA) adalah unsur pembantu pimpinan pemerintah daerah, yang dipimpin oleh Sekretaris Daerah (disingkat SEKDA). Sekretaris daerah bertugas membantu kepala daerah dalam menyusun kebijakan dan mengkoordinasikan dinas daerah dan lembaga teknis daerah. Dalam pelaksanaan tugas dan kewajibannya, sekretaris daerah bertanggung jawab kepada Kepala Daerah. Sekretaris Daerah diangkat dari Pegawai Negeri Sipil (PNS) atau dari Pegawai Pemerintah Dengan Perjanjian

TECHNICAL NOTES

1. *According to the 1945 Constitution, regencies and municipalities are autonomous regions with their own governments. The government consists of a head of region, referred to as a “bupati” (for regencies) or “wali kota” (for municipalities), and a local legislative body known as the Regional People’s Representative Council (DPRD). The local government has the authority to manage and regulate its own governmental affairs based on the principles of autonomy and delegated authority, and to exercise autonomy to the fullest extent, except for those governmental affairs that are determined by law to be the responsibility of the Central Government.*
2. *The Regional Secretariat (SETDA) is a supporting element of the regional government leadership, headed by the Regional Secretary (SEKDA). The Regional Secretary assists the head of the region in formulating policies and coordinating regional departments and technical agencies. In carrying out their duties and obligations, the Regional Secretary is accountable to the Head of the Region. The Regional Secretary is appointed from among civil servants (PNS) or government employees with employment contracts (PPPK) who meet the requirements. Due to their*

Kerja (PPPK) yang memenuhi persyaratan. Sekretaris Daerah karena kedudukannya sebagai pembina PNS di daerahnya. Sekretaris Daerah dapat disebut jabatan paling puncak dalam pola karier PNS di Daerah.

3. Kecamatan dipimpin oleh camat yang dibantu seorang wakil camat, dan sekretaris kecamatan yang diangkat dari pegawai negeri sipil yang memenuhi persyaratan.
4. Kelurahan dipimpin oleh lurah dibantu oleh seorang sekretaris kelurahan yang diangkat dari pegawai negeri sipil yang memenuhi persyaratan Untuk membantu lurah dalam penyelenggaraan pemerintahan kelurahan dibentuk lembaga musyawarah kelurahan. Anggota lembaga musyawarah kelurahan dipilih secara demokratis pada tingkat rukun warga dan selanjutnya ditetapkan oleh walikota melalui camat.

position as the supervisor of civil servants in the region, the Regional Secretary can be considered the highest-ranking position in the regional civil service career path.

3. *A district is headed by a camat, assisted by a deputy camat and a district secretary who is appointed from among civil servants who meet the requirements.*
4. *Kelurahan is headed by a lurah, assisted by a kelurahan secretary who is appointed from among civil servants who meet the requirements. To assist the lurah in conducting village governance, a village deliberation body is formed. Members of the village deliberation body are democratically elected at the neighborhood unit level and subsequently appointed by the mayor through the camat.*

ULASAN

Kecamatan Ciputat dipimpin oleh camat yang dibantu seorang wakil camat, dan sekretaris kecamatan yang diangkat dari pegawai negeri sipil yang memenuhi persyaratan.

Kelurahan dipimpin oleh lurah dibantu oleh seorang sekretaris kelurahan yang diangkat dari pegawai negeri sipil yang memenuhi persyaratan Untuk membantu lurah dalam penyelenggaraan pemerintahan kelurahan dibentuk lembaga musyawarah kelurahan. Anggota lembaga musyawarah kelurahan dipilih secara demokratis pada tingkat rukun warga dan selanjutnya ditetapkan oleh walikota melalui camat.

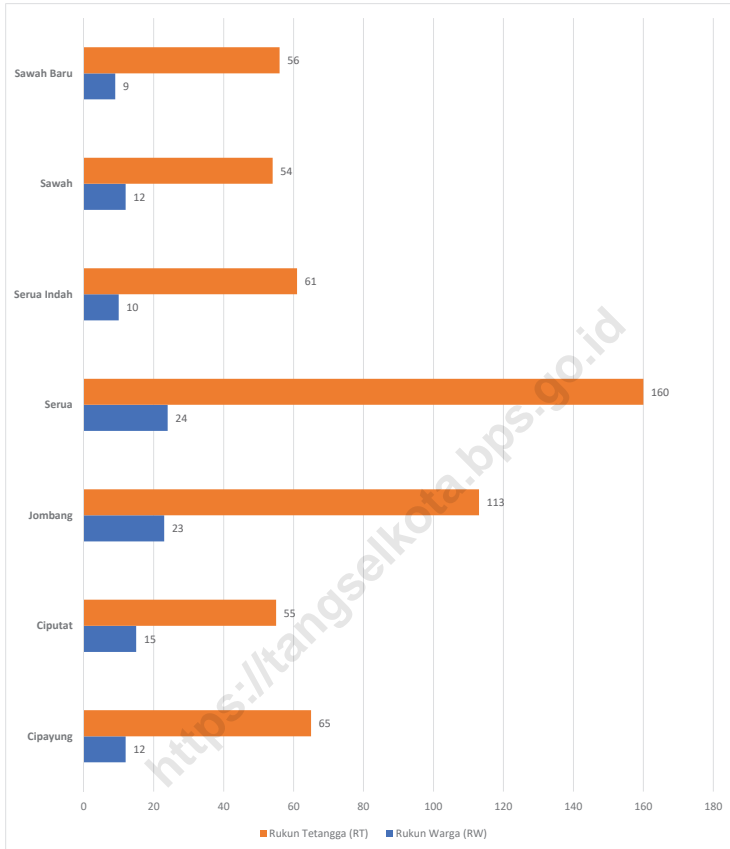
Secara Wilayah, Kecamatan Ciputat terdiri dari 7 Kelurahan, dan 105 Rukun Warga (RW) dan 564 Rukun Tetangga (RT)

DESCRIPTION

Ciputat district is headed by a camat, assisted by a deputy camat and a district secretary who is appointed from among civil servants who meet the requirements.

Kelurahan is headed by a lurah, assisted by a kelurahan secretary who is appointed from among civil servants who meet the requirements. To assist the lurah in conducting village governance, a village deliberation body is formed. Members of the village deliberation body are democratically elected at the neighborhood unit level and subsequently appointed by the mayor through the camat.

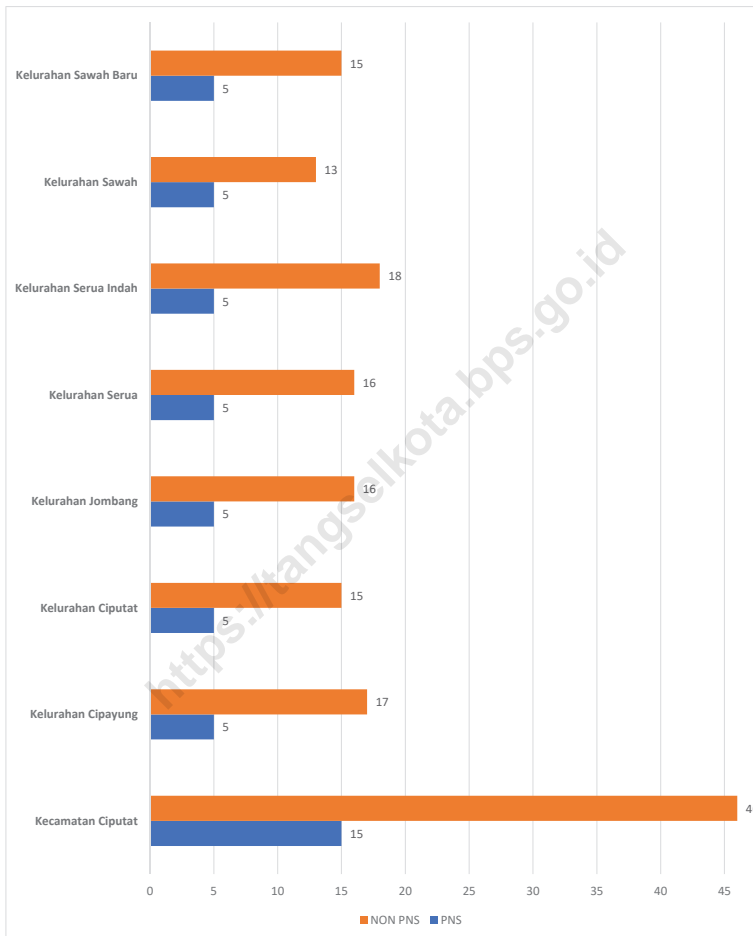
Administratively, Ciputat District consists of 7 kelurahan and is divided into 105 Rukun Warga (RW) and 564 Rukun Tetangga (RT)



Sumber/Source : Kantor Kelurahan se-Kecamatan Ciputat Kota Tangerang Selatan/ Kelurahan Office in Ciputat District, Tangerang Selatan Municipality

Gambar 2.1
Figures

Jumlah Rukun Warga (RW) dan Rukun Tetangga (RT) Menurut Kelurahan di Kecamatan Ciputat, 2023
Number of Rukun Warga and Rukun Tetangga by Kelurahan in Ciputat District, 2023



Sumber/Source:

1. Kantor Kecamatan Ciputat / *Ciputat District Office*
2. Kantor Kelurahan se-Kecamatan Ciputat Kota Tangerang Selatan/ *Kelurahan Office in Ciputat District, Tangerang Selatan Municipality*

Gambar 2.2
Figures

Jumlah Aparat Pemerintah Sipil Menurut Pemerintah Daerah dan Status di Kecamatan Ciputat, 2023
Number of Civil Servants by Local Government and Sex in Ciputat District, 2023.

2.1 WILAYAH ADMINISTRATIF ADMINISTRATIVE AREA

Tabel 2.1.1 Jumlah Rukun Warga (RW) dan Rukun Tetangga (RT) Menurut Kelurahan di Kecamatan Ciputat, 2023
Table *Number of Rukun Warga and Rukun Tetangga by Kelurahan in Ciputat District, 2023*

Desa/Kelurahan Village/Kelurahan	Rukun Warga (RW)	Rukun Tetangga (RT)
(1)	(2)	(3)
Sarua	24	160
Jombang	23	113
Sawah Baru	9	56
Sarua Indah	10	61
Sawah	12	54
Ciputat	15	55
Cipayung	12	65
Kecamatan Ciputat	105	564

Sumber/Source: Kantor Kelurahan se-Kecamatan Ciputat Kota Tangerang Selatan/ Kelurahan Office in Ciputat District, Tangerang Selatan Municipality

Tabel 2.1.2
Table

**Jumlah Rukun Warga (RW) dan Rukun Tetangga (RT) di
Kelurahan Sarua, 2023**
**Number of Rukun Warga and Rukun Tetangga in Kelurahan
Sarua, 2023**

Nama Rukun Warga (RW)	Jumlah Rukun Tetangga (RT)
(1)	(2)
RW 001	10
RW 002	8
RW 003	6
RW 004	9
RW 005	6
RW 006	7
RW 007	6
RW 008	6
RW 009	7
RW 010	7
RW 011	4
RW 012	4
RW 013	7
RW 014	4
RW 015	6
RW 016	9
RW 017	5
RW 018	5
RW 019	11
RW 020	12
RW 021	5
RW 022	5
RW 023	7
RW 024	4
Total	160

Sumber/Source: Kantor Kelurahan Sarua / Kelurahan Sarua Office

Tabel
Table 2.1.3

**Jumlah Rukun Warga (RW) dan Rukun Tetangga (RT) di
Kelurahan Jombang, 2023**
*Number of Rukun Warga and Rukun Tetangga in Kelurahan
Jombang, 2023*

Nama Rukun Warga (RW)	Jumlah Rukun Tetangga (RT)
(1)	(2)
RW 001	6
RW 002	4
RW 003	6
RW 004	3
RW 005	5
RW 006	7
RW 007	5
RW 008	5
RW 009	4
RW 010	6
RW 011	8
RW 012	7
RW 013	5
RW 014	3
RW 015	6
RW 016	6
RW 017	5
RW 018	2
RW 019	3
RW 020	2
RW 021	3
RW 022	7
RW 023	5
Total	113

Sumber/Source: Kantor Kelurahan Jombang/ Kelurahan JombangOffice

Tabel
Table 2.1.4

**Jumlah Rukun Warga (RW) dan Rukun Tetangga (RT) di
Kelurahan Sawah Baru, 2023**
**Number of Rukun Warga and Rukun Tetangga in Kelurahan
Sawah Baru, 2023**

Nama Rukun Warga (RW)	Jumlah Rukun Tetangga (RT)
(1)	(2)
RW. 001	10
RW. 002	9
RW. 003	5
RW. 004	7
RW. 005	2
RW. 006	3
RW. 007	4
RW. 008	4
RW. 009	12
Total	56

Sumber/Source: Kantor Kelurahan Sawah Baru/ Kelurahan Sawah Baru Office

Tabel
Table 2.1.5

**Jumlah Rukun Warga (RW) dan Rukun Tetangga (RT) di
Kelurahan Sarua Indah, 2023**
*Number of Rukun Warga and Rukun Tetangga in Kelurahan
Sarua Indah, 2023*

Nama Rukun Warga (RW)	Jumlah Rukun Tetangga (RT)
(1)	(2)
RW 001	7
RW 002	8
RW 003	4
RW 004	10
RW 005	4
RW 006	4
RW 007	7
RW 008	9
RW 009	5
RW 010	3
Total	61

Sumber/Source: Kantor Kelurahan Sarua Indah/ Kelurahan Sarua Indah Office

Tabel
Table 2.1.6

**Jumlah Rukun Warga (RW) dan Rukun Tetangga (RT) di
Kelurahan Sawah, 2023**
**Number of Rukun Warga and Rukun Tetangga in Kelurahan
Sawah, 2023**

Nama Rukun Warga (RW)	Jumlah Rukun Tetangga (RT)
(1)	(2)
RW 01	6
RW 02	6
RW 03	5
RW 04	5
RW 05	3
RW 06	4
RW 07	4
RW 08	5
RW 09	3
RW 10	4
RW 11	4
RW 12	5
Total	54

Sumber/Source: Kantor Kelurahan Sawah/ Kelurahan Sawah Office

Tabel
Table 2.1.7

**Jumlah Rukun Warga (RW) dan Rukun Tetangga (RT) di
Kelurahan Ciputat, 2023**
*Number of Rukun Warga and Rukun Tetangga in Kelurahan
Ciputat, 2023*

Nama Rukun Warga (RW)	Jumlah Rukun Tetangga (RT)
(1)	(2)
RW 001	4
RW 002	4
RW 003	4
RW 004	2
RW 005	3
RW 006	4
RW 007	4
RW 008	3
RW 009	3
RW 010	4
RW 011	5
RW 012	4
RW 013	5
RW 014	2
RW 015	4
Total	55

Sumber/Source: Kantor Kelurahan Ciputat / Kelurahan Ciputat Office

Tabel
Table 2.1.8

**Jumlah Rukun Warga (RW) dan Rukun Tetangga (RT) di
Kelurahan Cipayung, 2023**
**Number of Rukun Warga and Rukun Tetangga in Kelurahan
Cipayung, 2023**

Nama Rukun Warga (RW)	Jumlah Rukun Tetangga (RT)
(1)	(2)
RW 01	8
RW 02	6
RW 03	4
RW 04	5
RW 05	5
RW 06	5
RW 07	6
RW 08	9
RW 09	5
RW 10	5
RW 11	4
RW 12	3
Total	65

Sumber/Source: Kantor Kelurahan Cipayung/ Kelurahan Cipayung Office

2.2 SUMBER DAYA MANUSIA HUMAN RESOURCES

Tabel 2.2.1 Jumlah Pegawai Negeri Sipil Menurut Pemerintah Daerah dan Jenis Kelamin di Kecamatan Ciputat, 2023
Table *Number of Civil Servants by Local Government and Sex in Ciputat District, 2023*

Pemerintah Daerah <i>Local Government</i>	Laki-Laki <i>Male</i>	Perempuan <i>Female</i>	Jumlah <i>Total</i>
(1)	(2)	(3)	(4)
Pemerintah Daerah Kecamatan Ciputat <i>Ciputat District Government</i>			
Pemerintah Daerah Kelurahan Cipayung <i>Cipayung Kelurahan Government</i>			
Pemerintah Daerah Kelurahan Ciputat <i>Ciputat Kelurahan Government</i>	2	3	5
Pemerintah Daerah Kelurahan Jombang <i>Jombang Kelurahan Government</i>	3	2	5
Pemerintah Daerah Kelurahan Serua <i>Serua Kelurahan Government</i>	4	1	5
Pemerintah Daerah Kelurahan Serua Indah <i>Serua Indah Kelurahan Government</i>			
Pemerintah Daerah Kelurahan Sawah <i>Sawah Kelurahan Government</i>	5	–	5
Pemerintah Daerah Kelurahan Sawah Baru <i>Sawah Baru Kelurahan Government</i>	2	3	5

Sumber/Source:

1. Kantor Kecamatan Ciputat / *Ciputat District Office*
2. Kantor Kelurahan se-Kecamatan Ciputat Kota Tangerang Selatan/ *Kelurahan Office in Ciputat District, Tangerang Selatan Municipality*

Tabel 2.2.2
Table

**Jumlah Pegawai Negeri Sipil Pemerintah Daerah
Kecamatan Ciputat Menurut Tingkat Pendidikan dan Jenis
Kelamin, 2023**
*Number of Civil Servants of Ciputat District Government by
Educational Level and Sex, 2023*

Tingkat Pendidikan <i>Educational Level</i>	Laki-Laki <i>Male</i>	Perempuan <i>Female</i>	Jumlah <i>Total</i>
(1)	(2)	(3)	(4)
Sekolah Dasar (SD) <i>Primary School</i>	–	–	–
SMP/Sederajat <i>Junior High School</i>	–	–	–
SMA/Sederajat <i>Senior High School</i>	–	–	–
Diploma I/Akta I <i>Diploma I/Akta I</i>	–	–	–
Diploma II/Akta II <i>Diploma II/Akta II</i>	–	–	–
Diploma III/Akta III <i>Diploma III/Akta III</i>	–	–	–
Diploma IV/Akta IV <i>Diploma IV/Akta IV</i>	–	–	–
S1/Sarjana <i>Under Graduate/Bachelor</i>	13	5	18
S2/Pasca Sarjana <i>Graduate</i>	3	4	7
S3/Doktor/Ph.D <i>Post Graduate</i>	–	–	–
Jumlah/Total	16	9	25

Sumber/Source:

1. Kantor Kecamatan Ciputat / *Ciputat District Office*
2. Kantor Kelurahan se-Kecamatan Ciputat Kota Tangerang Selatan/ *Kelurahan Office in Ciputat District, Tangerang Selatan Municipality*

Tabel
Table 2.2.3

Jumlah Aparat Pemerintah Sipil Menurut Pemerintah Daerah dan Status di Kecamatan Ciputat, 2023
Number of Civil Servants by Local Government and Status in Ciputat District, 2023

Pemerintah Daerah <i>Local Government</i>	Status		Jumlah <i>Total</i>
	PNS	Non PNS	
(1)	(2)	(3)	(4)
Kecamatan Ciputat	15	46	61
Kelurahan Serua	5	16	21
Kelurahan Jombang	5	16	21
Kelurahan Sawah Baru	5	15	20
Kelurahan Serua Indah	5	18	23
Kelurahan Sawah	5	13	18
Kelurahan Ciputat	5	15	20
Kelurahan Cipayung	5	17	22

Sumber/Source:

1. Kantor Kecamatan Ciputat / *Ciputat District Office*
2. Kantor Kelurahan se-Kecamatan Ciputat Kota Tangerang Selatan/ *Kelurahan Office in Ciputat District, Tangerang Selatan*

Tabel
Table 2.2.4

**Nama Kepala Kel. dan Alamat Kantor Kelurahan di
Kecamatan Ciputat, 2023**
*The Name of Head Office and Office Address in Ciputat
District, 2023*

Tingkat Pendidikan <i>Educational Level</i>	Nama Kepala kecamatan/ Kelurahan <i>Head of District/Kelurahan</i>	Alamat Kantor <i>Office Address</i>
(1)	(2)	(3)
Pemerintah Daerah Kecamatan Ciputat <i>Ciputat District Government</i>	MAMAT, SE., MM	Jalan Cendrawasih Raya No. 1 Kelurahan Sawah Kecamatan Ciputat
Pemerintah Daerah Kelurahan Sarua <i>Sarua Kelurahan Government</i>	FAHMI FAHRUDIN, S.STP	Jl. Serua Raya No. 1 Ciputat Kota Tangerang Selatan
Pemerintah Daerah Kelurahan Jombang <i>Jombang Kelurahan Government</i>	IWAN SUTISNA, S.IP	Jl Sumatera No. 1 Kel. Jombang Kec. Ciputat
Pemerintah Daerah Kelurahan Sawah Baru <i>Sawah Baru Kelurahan Government</i>	MUSLIM, SE	Jl. Merpati Raya No. 88 RT. 001 RW. 001 Kelurahan Sawah Baru Kecamatan Ciputat Kota Tangerang Selatan (Kantor Sementara)
Pemerintah Daerah Kelurahan Sarua Indah <i>Sarua Indah Kelurahan Government</i>	NURSOBAH, S.IP	Kantor Lurah Serua Indah, Jl Aria Putra RT 01/04
Pemerintah Daerah Kelurahan Sawah <i>Sawah Kelurahan Government</i>	MEGA ROMALA, S.KOM, M.M.	Jl. Cendrawasih No 2 RT 001 RW 001 Kelurahan Sawah Kecamatan Ciputat
Pemerintah Daerah Kelurahan Ciputat <i>Ciputat Kelurahan Government</i>	IWAN PRISTIASYA, SE	Jl. KH. Dewantoro No.7 RT.001 Rw.006 Kelurahan Ciputat, Kecamatan Ciputat Kota Tangerang Selatan
Pemerintah Daerah Kelurahan Cipayang <i>Cipayang Kelurahan Government</i>	DINI NURLIANTI, S.Sos	Jl. Citarum Raya No.1 RT 002/003 Kelurahan Cipayang Kecamatan Ciputat

Sumber/Source: Kantor Kecamatan Ciputat dan Kelurahan di Kecamatan Ciputat/ *Ciputat District Office and Kelurahan Office in Ciputat*

3

PENDUDUK DAN KETENAGAKERJAAN

Population and Employment

Jumlah Penduduk
Population



111.129 Jiwa
Laki-laki



111.057 Jiwa
Perempuan

Rasio Jenis Kelamin
Sex Ratio

100,06%



PENJELASAN TEKNIS**TECHNICAL NOTES**

1. Penduduk Indonesia adalah semua orang yang berdomisili di wilayah teritorial Indonesia, mencakup Warga Negara Indonesia (WNI) dan Warga Negara Asing (WNA) yang telah menetap selama satu tahun atau lebih atau berencana menetap di wilayah Indonesia selama minimal satu tahun. Pada sensus sebelumnya referensi waktu dalam konsep kependudukan adalah enam bulan. Perubahan ini didasari oleh UU No. 24 Tahun 2013 tentang Perubahan atas UU No. 23 Tahun 2006 tentang Administrasi Kependudukan pada Pasal 15.
 2. Laju pertumbuhan penduduk per tahun adalah angka yang menunjukkan rata-rata tingkat pertambahan penduduk per tahun dalam jangka waktu tertentu. Angka ini dinyatakan sebagai persentase dari penduduk dasar. Metode penghitungan laju pertumbuhan penduduk yang digunakan oleh BPS adalah metode geometrik.
 3. Kepadatan penduduk adalah ukuran persebaran penduduk yang menunjukkan jumlah penduduk untuk setiap kilometer persegi luas wilayah.
1. *The population of Indonesia are all people who live in Indonesia's territory, including Indonesian citizens and foreign citizens who have lived for one year or more or plan to stay in Indonesian territory for at least one year. In the previous census the time reference in the population concept was six months. This change is based on Law no. 24 of 2013 on Amendments to Law no. 23 of 2006 on Population Administration in Article 15.*
 2. *Annual population growth rate shows the average rate of population growth per year in a certain period of time. This rate is a percentage of the basic population. The method used by BPS-Statistics Indonesia is the geometric method.*
 3. *Population density is a measure of the distribution of the population which shows the total population for each square kilometer of area.*

4. Rasio jenis kelamin adalah perbandingan antara jumlah penduduk laki-laki dan jumlah penduduk perempuan pada suatu daerah dan waktu tertentu, yang biasanya dinyatakan dalam banyaknya penduduk laki-laki per 100 penduduk perempuan.
4. *Sex ratio is the ratio between total male population and total female population in a certain area and at a certain area and at a certain time, which is usually stated in the number of male residents per 100 female residents.*

<https://tangselkota.bps.go.id>

ULASAN

Kepadatan penduduk adalah ukuran persebaran penduduk yang menunjukkan jumlah penduduk untuk setiap kilometer persegi luas wilayah.

Rasio jenis kelamin Kecamatan Ciputat berdasarkan data dari dinas kependudukan dan catatan sipil 100,06. ini berarti lebih banyak penduduk laki-laki dibandingkan perempuan di kecamatan Ciputat.

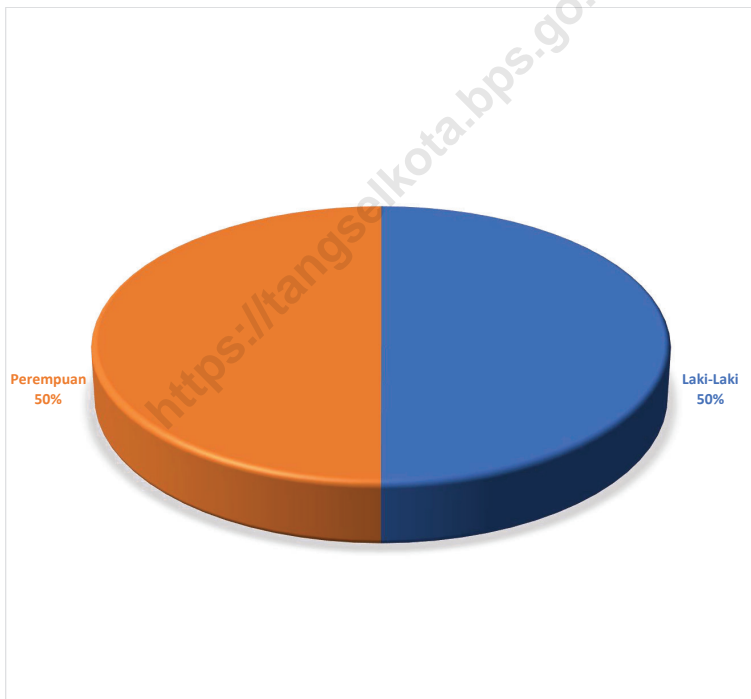
Secara Persentase, Kelurahan Jombang memiliki penduduk paling banyak, yaitu 19,82 persen dari total penduduk Kecamatan Ciputat atau sebanyak 44.044 Jiwa

DESCRIPTION

Population density is a measure of population distribution that shows the number of people per square kilometer of land area.

The sex ratio of Ciputat District, based on data from the Population and Civil Registration Office, is 100.06. This means that there are more males than females in Ciputat District.

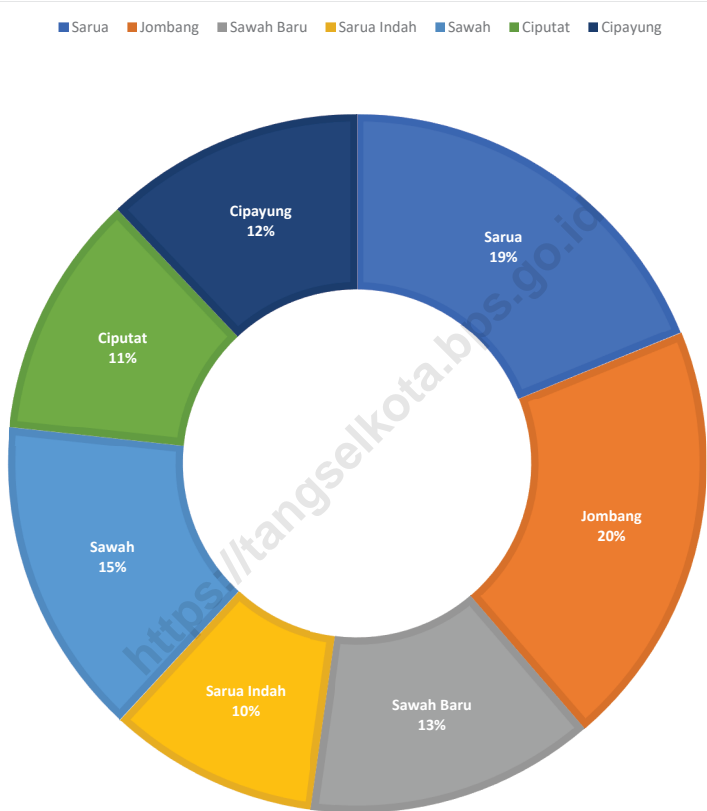
In terms of percentage, kelurahan Jombang has the largest population, accounting for 19.82% of the total population of Ciputat District, or 44,044 people



Sumber/Source : Dinas Pendudukan dan Catatan Sipil Kota Tangerang Selatan / Civil Registry Service Office of Tangerang Selatan Municipality

Gambar 3.1
Figures

Persentase Penduduk berdasarkan Jenis Kelamin di Kecamatan Ciputat, 2023
Percentage of Population by Sex in Ciputat District, 2023



Sumber/Source : Dinas Pendudukan dan Catatan Sipil Kota Tangerang Selatan / Civil Registry Service Office of Tangerang Selatan Municipality

Gambar 3.2
Figures

Persentase Penduduk berdasarkan Kelurahan di Kecamatan Ciputat, 2023
Percentage of Population by Kelurahan in Ciputat District, 2023

Tabel 3.1 Penduduk, Distribusi Persentase Penduduk, Kepadatan Penduduk, Rasio Jenis Kelamin Penduduk Menurut Desa/ Kelurahan di Kecamatan Ciputat, 2023
Population, Percentage Distribution of Population, Population Density, and Population Sex Ratio by Villages/ Kelurahan in Ciputat District, 2023

Desa/Kelurahan Village/Kelurahan	Penduduk/Population		
	Laki-Laki/Male	Perempuan/Female	Jumlah/Total
(1)	(2)	(3)	(4)
Sarua	20.927	21.030	41.957
Jombang	22.111	21.933	44.044
Sawah Baru	14.842	14.915	29.757
Sarua Indah	10.845	10.878	21.723
Sawah	16.446	16.376	32.822
Ciputat	12.614	12.555	25.169
Cipayung	13.344	13.370	26.714
Kecamatan Ciputat	111.129	111.057	222.186

Lanjutan Tabel/*Continued Table 3.1*

Desa/Kelurahan Village/Kelurahan	Persentase Penduduk Percentage of Total Population	Kepadatan Penduduk (per km²) Population Density per sq.km	Rasio Jenis Kelamin Penduduk Population Sex Ratio
(1)	(5)	(6)	(7)
Sarua	18,88	11.070	100,81
Jombang	19,82	12.337	100,47
Sawah Baru	13,39	9.986	99,51
Sarua Indah	9,78	10.649	100,43
Sawah	14,77	12.575	99,70
Ciputat	11,33	13.754	99,51
Cipayung	12,02	10.729	99,81
Kecamatan Ciputat	100,00	11.506	100,06

Sumber/*Source*: Dinas Pendudukan dan Catatan Sipil Kota Tangerang Selatan / *Civil Registry Service Office of Tangerang Selatan Municipality*

Tabel 3.2 Jumlah Penduduk Menurut Kelompok Umur dan Jenis Kelamin di Kecamatan Ciputat, 2023
Table Population by Age Groups and Sex in Ciputat District, 2023

Kelompok Umur Age Groups	Jenis Kelamin/Sex		Jumlah Total
	Laki-Laki Male	Perempuan Female	
(1)	(2)	(3)	(4)
0-4	13.498
5-9	19.417
10-14	19.252
15-19	16.507
20-24	18.010
25-29	17.777
30-34	18.248
35-39	17.926
40-44	18.773
45-49	16.302
50-54	14.523
55-59	11.644
60-64	8.328
65-69	6.024
70-74	3.359
>74	2.598
Kecamatan Ciputat	111.129	111.057	222.186

Sumber/Source: Dinas Pendudukan dan Catatan Sipil Kota Tangerang Selatan / Civil Registry Service Office of Tangerang Selatan Municipality

Tabel 3.3
Table

Jumlah Penduduk Menurut Agama dan Desa/Kelurahan di Kecamatan Ciputat, 2023
Population by Religion and Village/Kelurahan in Ciputat District, 2023

Desa/Kelurahan Village/Kelurahan	Agama/Religions						Penghayat Kepercayaan
	Islam	Kristen	katolik	Hindu	Budha	Konghucu	
(1)	(2)	(3)	(4)	(5)	(6)	(7)	(8)
Sarua	36.974	3.381	1.229	125	226	22	-
Jombang	41.769	1.408	664	94	95	13	1
Sawah Baru	27.863	1.156	618	95	24	1	-
Sarua Indah	20.792	586	288	9	48	-	-
Sawah	30.881	1.164	692	26	58	1	-
Ciputat	23.283	1.077	584	21	186	18	-
Cipayung	25.561	711	278	13	137	14	-
Kecamatan Ciputat	207.123	9.483	4.353	383	774	69	1

Sumber/Source: Dinas Pendudukan dan Catatan Sipil Kota Tangerang Selatan / Civil Registry Service Office of Tangerang Selatan Municipality

<https://tangselkota.bps.go.id>

4

SOSIAL DAN KESEJAHTERAAN RAKYAT

Social and Welfare

Jumlah Kelurahan dengan fasilitas Kesehatan di Kecamatan Ciputat, 2021

Number of sub-districts with health facilities in Ciputat District in 2021

4

kelurahan memiliki Rumah Sakit

Kelurahan with Hospital

3

kelurahan memiliki Rumah Sakit Bersalin

Kelurahan with Maternity Hospital

6

kelurahan memiliki Poliklinik

Kelurahan with Polyclinic



Number of School

Jumlah Sekolah

Jumlah Sekolah
SD/MI
/Sederajat
Primary School

12

Jumlah Sekolah
SMP/MTs/
Sederajat
Lower Secondary School

13

Jumlah Sekolah
SMA/SMK/
Sederajat
Upper Secondary School

14

PENJELASAN TEKNIS**TECHNICAL NOTES**

1. Sekolah adalah lembaga pendidikan formal yang dimulai dari pendidikan dasar, menengah, dan tinggi. Pendidikan yang dicatat adalah pendidikan formal berdasar kurikulum Kementerian Pendidikan Nasional, termasuk pendidikan yang diselenggarakan oleh pondok pesantren dengan memakai kurikulum Kementerian Pendidikan Nasional, seperti Madrasah Ibtidaiyah (MI), Madrasah Tsanawiyah (MTs), dan Madrasah Aliyah (MA). Pondok pesantren/ madrasah diniyah adalah sekolah yang tidak memakai kurikulum dari Kementerian Pendidikan Nasional.
 2. Rumah Sakit adalah tempat pemeriksaan dan perawatan kesehatan, biasanya berada di bawah pengawasan dokter/ tenaga medis, termasuk rumah sakit khusus seperti rumah sakit perawatan paru-paru dan RS jantung.
 3. Rumah Sakit Bersalin/Rumah Bersalin adalah rumah sakit yang dilengkapi dengan fasilitas untuk melahirkan, pemeriksaan kehamilan, pemeriksaan ibu dan anak serta berada di bawah pengawasan dokter dan atau bidan senior.
1. *School is a formal educational institution that starts from elementary, secondary, and higher education. The recorded education is formal education based on the National Education Ministry curriculum, including education organized by Islamic boarding schools using the National Education Ministry curriculum, such as Madrasah Ibtidaiyah (MI), Madrasah Tsanawiyah (MTs), and Madrasah Aliyah (MA). Islamic boarding schools/ madrasah diniyah are schools that do not use the curriculum from the National Education Ministry.*
 2. *A hospital is a place for health examination and treatment, usually under the supervision of doctors/medical personnel, including specialized hospitals such as lung disease hospitals and heart hospitals.*
 3. *A Maternity Hospital/Maternity Clinic is a hospital equipped with facilities for childbirth, pregnancy check-ups, mother and child check-ups, and is under the supervision of doctors and/or senior midwives.*

4. Poliklinik adalah tempat pemeriksaan kesehatan, biasanya tanpa fasilitas perawatan menginap, berada di bawah pengawasan dokter/tenaga medis, tidak termasuk klinik yang terdapat di puskesmas/ rumah sakit. Poliklinik yang karena satu dan lain hal m e n y e d i a k a n tempat perawatan menginap, tetap digolongkan ke dalam poliklinik (bukan rumah sakit).
 5. Puskesmas (Pusat Kesehatan Masyarakat) adalah unit pelayanan kesehatan milik pemerintah yang bertanggung jawab terhadap pelayanan kesehatan masyarakat untuk wilayah kecamatan, sebagian kecamatan, atau kelurahan (misal di DKI Jakarta). Tim Puskesmas sesuai jadwal dapat melakukan kegiatan Puskesmas Keliling ke tempat-tempat tertentu dalam wilayah k e r j a n y a , untuk mendekatkan pelayanan dengan masyarakat.
 6. Apotik adalah tempat penjualan obat yang mempunyai izin operasi dari Departemen Kesehatan, u.p. Ditjen POM, di bawah pengawasan apoteker.
4. *A polyclinic is a place for health check-ups, usually without inpatient care facilities, under the supervision of doctors/medical personnel, excluding clinics found in community health centers/hospitals. Polyclinics that, for one reason or another, provide inpatient care facilities, are still classified as polyclinics (not hospitals).*
 5. *A Community Health Center (Puskesmas) is a government-owned health service unit responsible for community health services for a district, part of a district, or a sub-district (for example, in Jakarta). According to the schedule, the Community Health Center team can carry out Mobile Community Health Center activities to certain places within their work area, to bring services closer to the community.*
 6. *A pharmacy is a place for selling drugs that has an operating permit from the Ministry of Health, attn. Directorate General of Pharmaceutical and Food, under the supervision of a pharmacist.*

ULASAN

Secara Sosial, Kecamatan Ciputat memiliki 164 fasilitas sekolah berbagai jenjang (tabel 4.1.2) dan 3.103 tenaga pendidik berbagai jenjang (tabel 4.1.3).

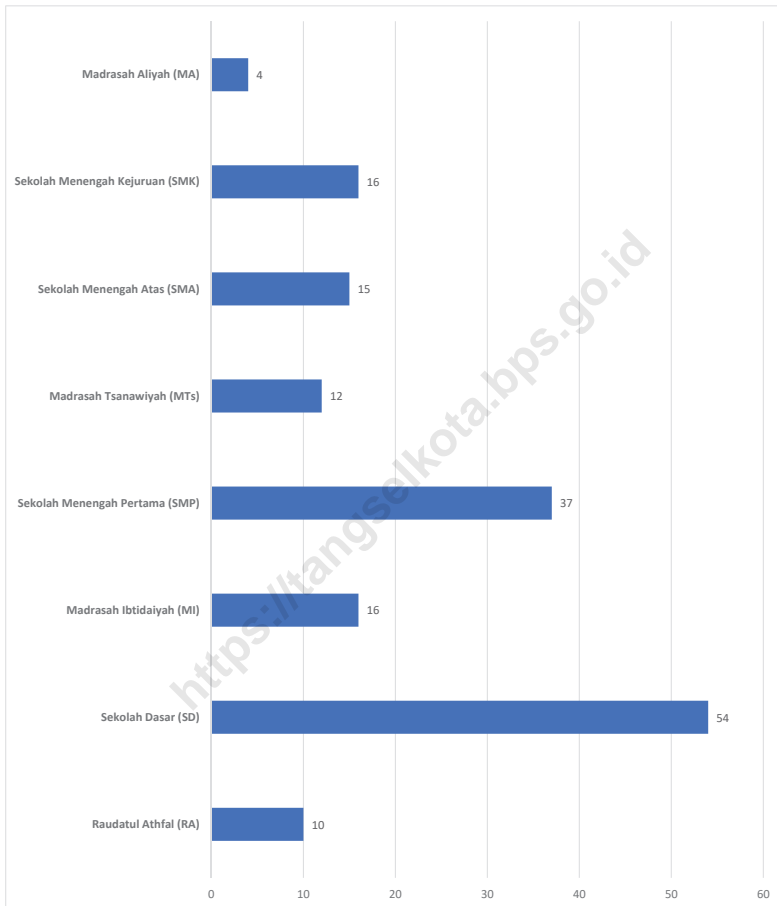
Secara Umum, Penduduk Kecamatan Ciputat mendapatkan akses listrik hanya melalui PLN, dan sanitas seluruh kelurahan sebagian besar telah menggunakan jamban.

DESCRIPTION

In terms of social infrastructure, Ciputat District is equipped with 164 educational institutions at various levels (as shown in Table 4.1.2) and a teaching staff of 3,103 individuals across different levels (as shown in Table 4.1.3).

The majority of residents in Ciputat District rely solely on PLN for their electricity supply, and the use of toilets is widespread across all kelurahan for sanitation purposes

<https://tangselkota.bptsp.go.id>

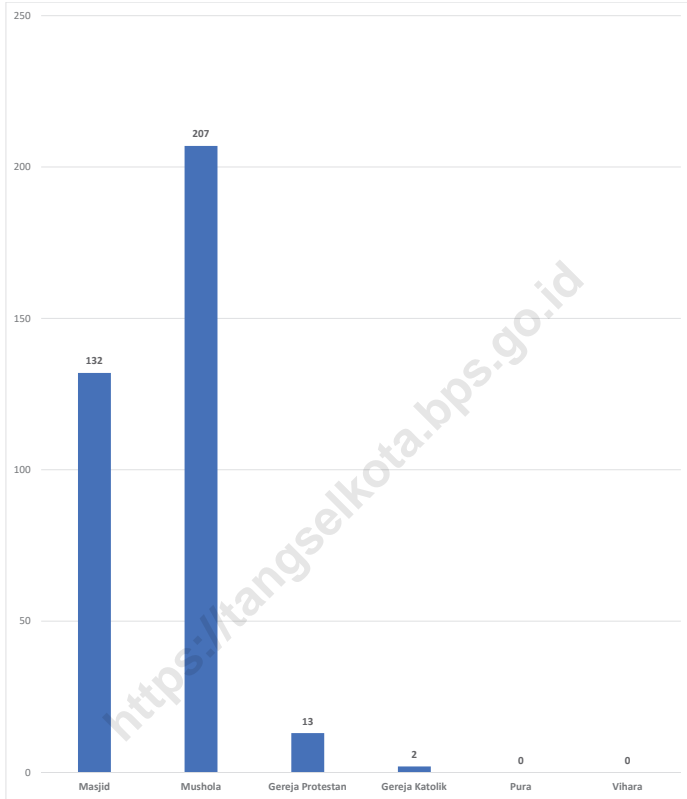


Catatan/Note: ³Seluruh Raudatul Athfal (RA) berstatus swasta/*All Raudatul Athfal (RA) are private*

Sumber/Source: ¹Kementerian Pendidikan, Kebudayaan, Riset, dan Teknologi, Sistem Data Pokok Pendidikan, data semester genap/*Ministry of Education, Culture, Research, and Technology, Basic Education Data System, even semester report data*

Gambar 4.1
Figures

Jumlah Sekolah Menurut Tingkat Pendidikan di Kecamatan Ciputat, 2023
Number of Schools by Educational Level in Ciputat District, 2023



Sumber/Source: Kantor Kelurahan se-Kecamatan Ciputat Kota Tangerang Selatan/ Kelurahan Office in Ciputat District, Tangerang Selatan Municipality

Gambar
Figures

4.2

Jumlah Tempat Peribadatan di Kecamatan Ciputat, 2023
Number of Worship Places in Ciputat District, 2023

4.1 PENDIDIKAN EDUCATION

Tabel 4.1.1 Banyaknya Kelurahan yang Memiliki Fasilitas Sekolah Menurut Tingkat Pendidikan di Kecamatan Ciputat, 2021–2023
Table *Number of Kelurahan Having Educational Facilities by Educational Level in Ciputat District, 2021–2023*

Tingkat Pendidikan <i>Educational Level</i>	2021 ²	2022 ³	2023 ³
(1)	(2)	(3)	(4)
Sekolah Dasar (SD) <i>Primary School</i>	7	7	7
Madrasah Ibtidaiyah (MI) <i>Madrasah Ibtidaiyah</i>	5	6	6
Sekolah Menengah Pertama (SMP) <i>Junior High School</i>	7	7	7
Madrasah Tsanawiyah (MTs) <i>Madrasah Tsanawiyah (MTs)</i>	6	6	6
Sekolah Menengah Atas (SMA) <i>Senior High School</i>	5	5	5
Sekolah Menengah Kejuruan (SMK) <i>Vocational High School</i>	6	6	6
Madrasah Aliyah (MA) <i>Madrasah Aliyah</i>	3	2	2
Akademi/Perguruan Tinggi <i>Academy/University</i>	1	1	1

Catatan/Note: ¹Desa pada tabel ini termasuk Unit Permukiman Transmigrasi (UPT) yang masih dibina oleh kementerian terkait/
Villages in this table include Transmigration Settlement Unit which is still fostered by the relevant ministries.

Sumber/Source: ²Badan Pusat Statistik, Pendataan Potensi Desa (Podes)/BPS-Statistics Indonesia, Village Potential Data Collecting
³...

Tabel 4.1.2
Table

Jumlah Sekolah Menurut Tingkat Pendidikan di Kecamatan Ciputat, 2022/2023 dan 2023/2024
Number of Schools by Educational Level in Ciputat District, 2022/2023 and 2023/2024

Tingkat Pendidikan Educational Level	Negeri/Public		Swasta/Private		Jumlah/Total	
	2022/2023	2023/2024	2022/2023	2023/2024	2022/2023	2023/2024
(1)	(2)	(3)	(4)	(5)	(6)	(7)
Raudatul Athfal (RA) ² <i>Raudatul Athfal (RA)</i> ²	-	-	-	10	-	10
Sekolah Dasar (SD) ¹ <i>Elementary Schools</i> ¹	27	27	28	27	55	54
Madrasah Ibtidaiyah (MI) ² / <i>Madrasah Ibtidaiyah (MI)</i> ²	2	2	14	14	16	16
Sekolah Menengah Pertama (SMP) ¹ / <i>Junior High Schools</i> ¹	3	3	34	34	37	37
Madrasah Tsanawiyah (MTs) ² / <i>Madrasah Tsanawiyah (MTs)</i> ²	-	-	11	12	11	12
Sekolah Menengah Atas (SMA) ¹ / <i>Senior High Schools</i> ¹	4	4	11	11	15	15
Sekolah Menengah Kejuruan (SMK) ¹ <i>Vocational High Schools</i> ¹	1	1	15	15	16	16
Madrasah Aliyah (MA) ² <i>Madrasah Aliyah (MA)</i> ²	-	-	4	4	4	4

Catatan/Note: ³Seluruh Raudatul Athfal (RA) berstatus swasta/*All Raudatul Athfal (RA) are private*

Sumber/Source: ¹ Kementerian Pendidikan, Kebudayaan, Riset, dan Teknologi, Sistem Data Pokok Pendidikan, data semester genap/
Ministry of Education, Culture, Research, and Technology; Basic Education Data System, even semester report data

² Kementerian Agama, EMIS, data semester genap/*Ministry of Religious Affairs, EMIS, genap semester report data*

Tabel 4.1.3 Jumlah Guru Menurut Tingkat Pendidikan di Kecamatan Ciputat, 2022/2023 dan 2023/2024
Table Number of Teachers by Educational Level in Ciputat District, 2022/2023 and 2023/2024

Tingkat Pendidikan Educational Level	Negeri/Public		Swasta/Private		Jumlah/Total	
	2022/2023	2023/2024	2022/2023	2023/2024	2022/2023	2023/2024
(1)	(2)	(3)	(4)	(5)	(6)	(7)
Raudatul Athfal (RA) ² Raudatul Athfal (RA) ²	-	-	-	48	-	48
Sekolah Dasar (SD) ^{1,3} Elementary Schools ^{1,3}	674	684	503	545	1.177	1.229
Madrasah Ibtidaiyah (MI) ² /Madrasah Ibtidaiyah (MI) ²	64	57	215	221	215	278
Sekolah Menengah Pertama (SMP) ^{1,3} Junior High Schools ^{1,3}	72	95	401	442	473	537
Madrasah Tsanawiyah (MTs) ² /Madrasah Tsanawiyah (MTs) ²	-	-	204	212	204	212
Sekolah Menengah Atas (SMA) ^{1,3} /Senior High Schools ^{1,3}	186	181	158	170	344	351
Sekolah Menengah Kejuruan (SMK) ^{1,3} Vocational High Schools ^{1,3}	43	40	326	333	369	373
Madrasah Aliyah (MA) ² Madrasah Aliyah (MA) ²	-	-	71	75	71	75

Catatan/Note: ³ Jumlah guru termasuk kepala sekolah dan guru/The total of teachers including headmaster and teacher.

Sumber/Source: ¹ Kementerian Pendidikan, Kebudayaan, Riset, dan Teknologi, Sistem Data Pokok Pendidikan, data semester genap/Ministry of Education, Culture, Research, and Technology, Basic Education Data System, even semester report data

² Kementerian Agama, EMIS, data semester genap/Ministry of Religious Affairs, EMIS, even semester report data

Tabel 4.1.4
Table

Jumlah Murid Menurut Tingkat Pendidikan di Kecamatan Ciputat, 2022/2023 dan 2023/2024
Number of Pupils by Educational Level in Ciputat District, 2022/2023 and 2023/2024

Tingkat Pendidikan Educational Level	Negeri/Public		Swasta/Private		Jumlah/Total	
	2022/2023	2023/2024	2022/2023	2023/2024	2022/2023	2023/2024
(1)	(2)	(3)	(4)	(5)	(6)	(7)
Raudatul Athfal (RA) ² Raudatul Athfal (RA) ²	-	-	-	441	-	441
Sekolah Dasar (SD) ¹ Elementary Schools ¹	15.247	15.508	8.146	8.461	23.393	23.969
Madrasah Ibtidaiyah (MI) ² /Madrasah Ibtidaiyah (MI) ²	1.014	1.016	3.281	3.147	4.295	4.163
Sekolah Menengah Pertama (SMP) ¹ /Junior High Schools ¹	2.111	2.667	6.323	5.941	8.434	8.608
Madrasah Tsanawiyah (MTs) ² /Madrasah Tsanawiyah (MTs) ²	-	-	2.116	2.048	2.116	2.048
Sekolah Menengah Atas (SMA) ¹ /Senior High Schools ¹	4.183	4.239	2.904	3.064	7.087	7.303
Sekolah Menengah Kejuruan (SMK) ¹ Vocational High Schools ¹	821	842	7.630	7.702	8.451	8.544
Madrasah Aliyah (MA) ² Madrasah Aliyah (MA) ²	-	-	727	746	727	746

Catatan/Note: ...

Sumber/Source: ¹ Kementerian Pendidikan, Kebudayaan, Riset, dan Teknologi, Sistem Data Pokok Pendidikan, data semester genap/
Ministry of Education, Culture, Research, and Technology, Basic Education Data System, even semester report data

² Kementerian Agama, EMIS, data semester genap/Ministry of Religious Affairs, EMIS, even semester report data

4.2 KESEHATAN HEALTH

Tabel 4.2.1 **Banyaknya Warga Penderita Kekurangan Gizi Menurut Desa/Kelurahan di Kecamatan Ciputat, 2023**
Table *Number of People with Malnutrition by Villages/Kelurahan in Ciputat District, 2023*

Tahun Year	Penderita Kurang Gizi Number People with Malnutrition
(1)	(2)
2021	...
2022	5
2023	20

Sumber/Source: Data Puskesmas Kelurahan melalui Dinas Kesehatan Kota Tangerang Selatan/Health Center (Puskesmas) Kelurahan's Data through the Tangerang Selatan Health Department

4.3 PERUMAHAN DAN LINGKUNGAN HOUSING AND ENVIRONMENT

Tabel 4.3.1 Banyaknya Desa¹/Kelurahan Menurut Sumber Air Minum Sebagian Besar Keluarga di Kecamatan Ciputat, 2021
Table *Number of Villages¹/Kelurahan by Drinking Water Source of Majority Family in Ciputat District, 2021*

Sumber Air Minum <i>Source of Drinking Water</i>	2021 ²
	(1) (2)
Air Kemasan Bermerk/ <i>Branded Bottled Water</i>	-
Air Isi Ulang/ <i>Refil Water</i>	2
Leding Dengan Meteran/ <i>Metered Piped Water</i>	-
Leding Tanpa Meteran/ <i>Non Metered Piped Water</i>	-
Sumur Bor atau Pompa/ <i>Artesian Well or Pumped Water</i>	-
Sumur/ <i>Well</i>	4
Mata Air/ <i>Spring</i>	-
Sungai/Danau/Kolam/ Waduk/Situ/ Embung/Bendungan/ <i>River/Lake/Pond/Reservoir/Dam</i>	-
Air Hujan/ <i>Rainwater</i>	-
Lainnya/ <i>Others</i>	-

Catatan/*Note*: ¹Desa pada tabel ini termasuk Unit Permukiman Transmigrasi (UPT) yang masih dibina oleh kementerian terkait/
Villages in this table include Transmigration Settlement Unit which is still fostered by the relevant ministries.

Sumber/*Source*: ²Badan Pusat Statistik, Pendataan Potensi Desa (Podes)/*BPS-Statistics Indonesia, Village Potential Data Collecting*

Tabel 4.3.2 Banyaknya Keluarga Menurut Desa/Kelurahan dan Jenis Pengguna Listrik di Kecamatan Ciputat, 2023
Table *Number of Family by Villages/Kelurahan and Type of Electricity Consumer in Ciputat District, 2023*

Desa/Kelurahan <i>Village/Kelurahan</i>	Pengguna Listrik <i>Electricity Consumer</i>			Bukan Pengguna Listrik <i>Not Electricity Consumer</i>
	PLN <i>State Electricity Company</i>	Non-PLN <i>Non-State Electricity Company</i>	Jumlah <i>Total</i>	
(1)	(2)	(3)	(4)	(5)
Sarua	12.244	--	12.244	--
Jombang	13.375	--	13.375	--
Sawah Baru	9.496	--	9.496	--
Sarua Indah	6.855	--	6.855	--
Sawah	10.295	--	10.295	--
Ciputat	8.045	--	8.045	--
Cipayung	8.445	--	8.445	--
Kecamatan Ciputat	68.755	–	68.755	–

Sumber/Source: Kantor Kelurahan se-Kecamatan Ciputat Kota Tangerang Selatan/ *Kelurahan Office in Ciputat District, Tangerang Selatan Municipality*

Tabel
Table 4.3.3

Banyaknya Kelurahan Menurut Sumber Penerangan Jalan Utama Desa/Kelurahan di Kecamatan Ciputat, 2021
Number of Kelurahan by Source of Villages/Kelurahan's Main Street Illumination in Ciputat District, 2021

Sumber Penerangan Jalan Utama <i>Source of Main Street Illumination</i>	2021 ²
(1)	(2)
Listrik Pemerintah/ <i>State Electricity</i>	7
Listrik Non-Pemerintah/ <i>Non-State Electricity</i>	—
Non Listrik/ <i>Non-Electric</i>	—

Catatan/*Note*: ¹Desa pada tabel ini termasuk Unit Permukiman Transmigrasi (UPT) yang masih dibina oleh kementerian terkait/
Villages in this table include Transmigration Settlement Unit which is still fostered by the relevant ministries.

Sumber/*Source*: ²Badan Pusat Statistik, Pendataan Potensi Desa (Podes)/BPS-Statistics Indonesia, *Village Potential Data Collecting*

Tabel 4.3.4 Banyaknya Kelurahan Menurut Penggunaan Fasilitas Tempat Buang Air Besar Sebagian Besar Keluarga di Kecamatan Ciputat, 2021
Number of Kelurahan by Toilet Facility Used by Majority Family in Ciputat District, 2021

Fasilitas Tempat Buang Air Besar <i>Toilet Facility</i>	2021 ²
(1)	(2)
Jamban/Toilet	
Sendiri/Private	7
Bersama/Shared	-
Umum/Public	-
Bukan Jamban/Non-Toilet	-
Jumlah/Total	7

Catatan/Note: ¹ Desa pada tabel ini termasuk Unit Permukiman Transmigrasi (UPT) yang masih dibina oleh kementerian terkait/
Villages in this table include Transmigration Settlement Unit which is still fostered by the relevant ministries.

Sumber/Source: ² Badan Pusat Statistik, Pendataan Potensi Desa (Podes)/BPS-Statistics Indonesia, Village Potential Data Collecting

Tabel 4.3.5
Table

Banyaknya Desa/Kelurahan Menurut Jenis Bahan Bakar untuk Memasak yang Digunakan Sebagian Besar Keluarga di Kecamatan Ciputat, 2021
Number of Villages/Kelurahan by Type of Cooking Fuel Used by Majority Family in Ciputat District, 2021

Jenis Bahan Bakar untuk Memasak <i>Type of Cooking Fuel</i>	2021
(1)	(2)
Listrik/ <i>Electric</i>	-
Elpiji 5,5 kg/ <i>Blue Gas 5.5 kg-LPG</i>	7
Elpiji 12 kg/ <i>12 kg-LPG</i>	7
Elpiji 3 kg/ <i>3 kg-LPG</i>	7
Gas Kota/ <i>City Gas</i>	-
Biogas/ <i>Biogas</i>	-
Minyak Tanah/ <i>Kerosene</i>	-
Briket/ <i>Briquettes</i>	-
Arang/ <i>Charcoal</i>	-
Kayu Bakar/ <i>Firewood</i>	-
Lainnya/ <i>Others</i>	-

Sumber/*Source*: Badan Pusat Statistik, Pendataan Potensi Desa (Podes)/*BPS-Statistics Indonesia, Village Potential Data Collecting*

4.4 AGAMA DAN SOSIAL LAINNYA RELIGION AND OTHER SOCIAL AFFAIRS

Tabel 4.4.1 Jumlah Tempat Peribadatan Menurut Desa/Kelurahan di Kecamatan Ciputat, 2023
Table *Number of Worship Places by Villages/Kelurahan in Ciputat District, 2023*

Desa/Kelurahan Village/Kelurahan	Masjid Mosque	Mushola Pray Room	Gereja Protestan Protestant Church	Gereja Katholik Catholic Church	Pura Temple	Vihara
(1)	(2)	(3)	(4)	(5)	(6)	(7)
Sarua	35	31	10	1	–	–
Jombang	32	43	1	–	–	–
Sawah Baru	11	25	–	–	–	–
Sarua Indah	14	20	–	–	–	–
Sawah	14	35	–	–	–	–
Ciputat	12	23	2	1	–	–
Cipayung	14	30	–	–	–	–
Kecamatan Ciputat	132	207	13	2	–	–

Sumber/Source: Kantor Kelurahan se-Kecamatan Ciputat Kota Tangerang Selatan/ Kelurahan Office in Ciputat District, Tangerang Selatan Municipality

Tabel 4.4.2
Table

Keberadaan Fasilitas/Upaya Antisipasi/Mitigasi Bencana Alam Menurut Desa/Kelurahan di Kecamatan Ciputat, 2021
Existence of Facilities/Efforts for Anticipation/Mitigation of Natural Disasters by Villages/Kelurahan by Villages/Kelurahan in Ciputat District, 2021

Desa/Kelurahan <i>Village/Kelurahan</i>	Sistem Peringatan Dini Bencana Alam <i>Natural Disaster Early Warning System</i>	Sistem Peringatan Dini Khusus Tsunami <i>Tsunami Early Warning System</i>	Perlengkapan Keselamatan <i>Safety Equipment</i>
(1)	(2)	(3)	(4)
Sarua	Tidak ada	Bukan Wilayah Potensi Tsunami	Tidak ada
Jombang	Tidak ada	Bukan Wilayah Potensi Tsunami	Tidak ada
Sawah Baru	Tidak ada	Bukan Wilayah Potensi Tsunami	Tidak ada
Sarua Indah	Tidak ada	Bukan Wilayah Potensi Tsunami	Tidak ada
Sawah	Tidak ada	Bukan Wilayah Potensi Tsunami	Tidak ada
Ciputat	Ada	Bukan Wilayah Potensi Tsunami	Tidak ada
Cipayung	Tidak ada	Bukan Wilayah Potensi Tsunami	Tidak ada

Lanjutan Tabel/*Continued Table* 4.4.4

Desa/Kelurahan <i>Village/Kelurahan</i>	Rambu-Rambu dan Jalur Evakuasi Bencana <i>Sign and Evacuation Route</i>	Pembuatan, Perawatan, atau Normalisasi: Sungai, Kanal, Tanggul, Parit, Drainase, Waduk, Pantai, dll <i>Manufacture, Maintenance, or Normalization: Rivers, Canals, Embankment, etc</i>
(1)	(5)	(6)
Sarua	Tidak ada	Tidak ada
Jombang	Tidak ada	Tidak ada
Sawah Baru	Tidak ada	Tidak ada
Sarua Indah	Tidak ada	Tidak ada
Sawah	Tidak ada	Tidak ada
Ciputat	Tidak ada	Ada
Cipayung	Tidak ada	Ada

Sumber/*Source*: Badan Pusat Statistik, Pendataan Potensi Desa (Podes)/*BPS-Statistics Indonesia, Village Potential Data Collecting*

Tabel
Table 4.4.3

Banyaknya Desa/Kelurahan yang Memiliki Kelompok Kegiatan Olahraga Menurut Jenis Olahraga dan Ketersediaan Fasilitas/Lapangan Olahraga di Kecamatan Ciputat, 2023
Number of Villages/Kelurahan Having Sport Activities Groups by Type of Sport and Availability of Sport Facilities/Fields in Ciputat District, 2023

Jenis Olahraga <i>Type of Sport</i>	Kondisi Fasilitas/Lapangan Olahraga <i>Condition of Sport Facilities/Fields</i>			Tidak Ada Fasilitas/ Lapangan Olahraga <i>No Sport Facilities/ Fields</i>
	Baik	Rusak Sedang	Rusak Parah	
(1)	(2)	(3)	(4)	(5)
Sepak Bola/ <i>Soccer</i>	5	1	-	-
Bola Voli/ <i>Volley Ball</i>	5	1	-	-
Bulu Tangkis/ <i>Badminton</i>	6	-	-	-
Bola Basket/ <i>Basket Ball</i>	3	1	-	2
Tenis Lapangan/ <i>Court Tennis</i>	4	-	-	2
Tenis Meja/ <i>Table Tennis</i>	5	-	-	1
Futsal	4	-	1	1
Renang/ <i>Swimming</i>	3	-	-	3
Bela Diri/ <i>Martial Arts</i>	4	1	-	1
Bilyard/ <i>Billiards</i>	2	-	-	4
Fitnes, Aerobik, dll/ <i>Fitness, Aerobics, etc</i>	3	1	-	2
Lainnya/ <i>Others</i>	-	-	-	6

Sumber/Source: Badan Pusat Statistik, Pendataan Potensi Desa (Podes)/BPS-Statistics Indonesia, Village Potential Data Collecting

<https://tangselkota.bps.go.id>

5

PERTANIAN

Agriculture



Luas Panen Pertanian di Kecamatan Ciputat, 2023

*Agricultural Harvest Area in Ciputat
District, 2023*

Kangkung
Water Spinach



12 ha

Bayam
Spinach



12 ha

Sawi
Chinese Cabbage



12 ha

PENJELASAN TEKNIS

1. Pengumpulan data Statistik Pertanian (ST) diselenggarakan oleh Badan Pusat Statistik Bekerja sama dengan Direktorat Jenderal Tanaman Pangan, Kementerian Pertanian.
2. Pengumpulan data luas lahan sawah dilakukan setiap tahun oleh KCD dengan menggunakan formulir SPLahan. Data luas lahan sawah yang dilaporkan adalah kondisi akhir tahun yang berada di wilayah administrasi kecamatan mencakup lahan yang diusahakan oleh rumah tangga, perusahaan, pemerintah, dan lain-lain.
3. Survei Pertanian Hortikultura (SPH) diselenggarakan oleh Badan Pusat Statistik bekerja sama dengan Direktorat Jendral Hortikultura, Kementerian Pertanian.
4. Metode yang digunakan dalam survei ini, adalah metode pencacahan lengkap terhadap seluruh kecamatan di Indonesia dan dilaporkan secara rutin bulanan untuk SPH-SBS dan triwulanan untuk SPH-BST, SPHTBF, SPH-TH oleh mantra tani/KCD.

TECHNICAL NOTES

1. *The collection of Agricultural Statistics (ST) data is conducted by the Central Bureau of Statistics in collaboration with the Directorate General of Food Crops, Ministry of Agriculture.*
2. *The collection of paddy field area data is conducted annually by KCD using the SPLahan form. The reported paddy field area data is the end-of-year condition within the administrative area of the sub-district, covering land cultivated by households, companies, government, and others.*
3. *The Horticultural Crop Survey (SPH) is conducted by the Central Bureau of Statistics in collaboration with the Directorate General of Horticulture, Ministry of Agriculture.*
4. *The method used in this survey is a complete enumeration of all districts in Indonesia and is reported on a monthly basis for SPH-SBS and quarterly for SPH-BST, SPHTBF, and SPH-TH by mantra tani/KCD*

ULASAN

Secara umum seluruh kecamatan di Kota Tangerang Selatan bukanlah wilayah sentra pertanian. tetapi walaupun begitu, masih ada produk-produk pertanian, khususnya hortikultura, tanaman hias dan biofarmaka yang diproduksi di wilayah ini.

Luas panen tanaman biofarmaka terluas adalah Kunyit sebesar 13 meter persegi, dan produksi yang paling banyak adalah komoditas jahe sebesar 35 kg selama tahun 2023.

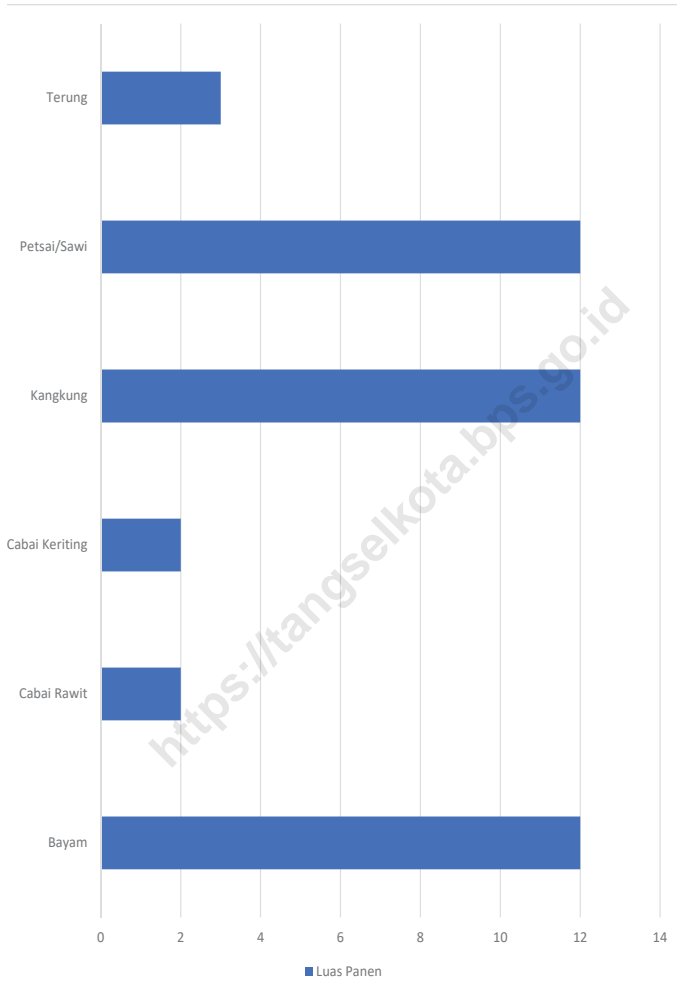
Luas Panen tanaman Hortikultura yang paling banyak adalah kangkung, sawi dan bayam, sebesar 12 hektar dan produksi panen paling banyak adalah bayam sebanyak 136 kuintal selama tahun 2023.

DESCRIPTION

Generally, all Districts in Tangerang Selatan Municipality are not agricultural centers. However, despite that, there are still agricultural products, especially horticulture, ornamental plants, and medicinal plant, produced in this region.

The largest harvested area for biopharmaceutical plants is for turmeric, at 13 square meters, and the highest production is for ginger, at 35 kg in 2023.

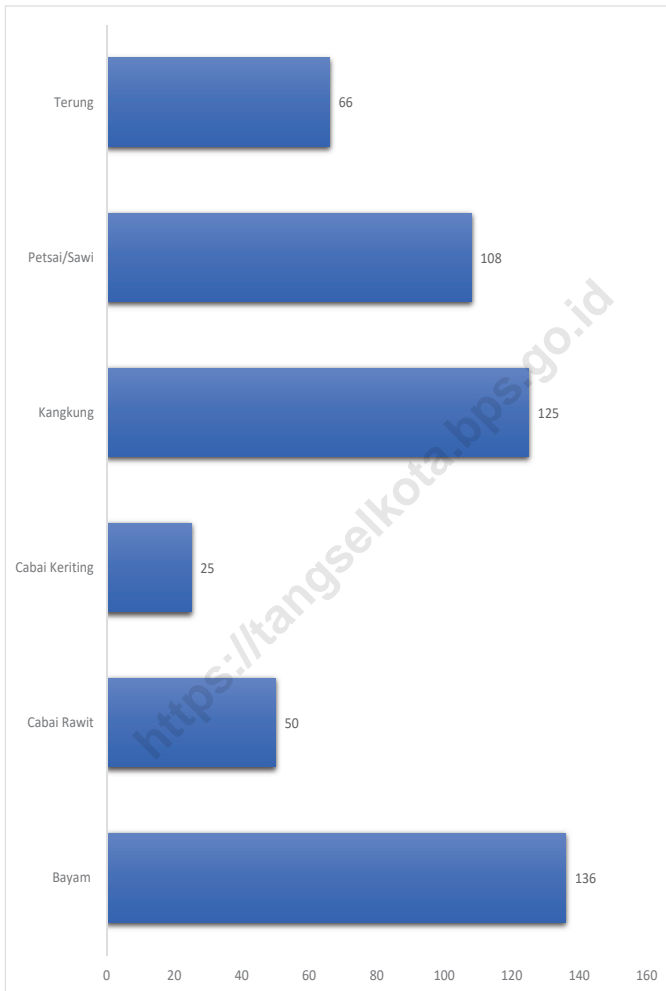
The largest harvested area for horticultural crops is for water spinach, chinese cabbage, and spinach, at 12 hectares, and the highest harvest production is for spinach, at 136 quintals in 2023.



Sumber/Source : Badan Pusat Statistik, Statistik Pertanian Hortikultura SPH-SBS/BPS-Statistics Indonesia, Agricultural Statistic for Horticulture SPH-SBS

Gambar 5.1
Figures

Luas Panen Tanaman Sayuran Menurut Jenis Tanaman di Kecamatan Ciputat (ha),2023
Harvested Area of Seasonal Vegetables Plants by Kind of Plant in Ciputat District (ha),2023



Sumber/Source : Badan Pusat Statistik, Statistik Pertanian Hortikultura SPH-SBS/BPS-Statistics Indonesia, Agricultural Statistic for Horticulture SPH-SBS

Gambar 5.2
Figures

Produksi Tanaman Sayuran Menurut Jenis Tanaman di Kecamatan Ciputat (kg), 2023
Production of Seasonal Vegetables Plants by Kind of Plant in Ciputat District (kg),2023

Tabel 5.1
Table

Luas Panen Tanaman Sayuran dan Buah-buahan Semusim Menurut Jenis Tanaman di Kecamatan Ciputat (ha), 2020–2023
Harvested Area of Seasonal Vegetables and Fruits by Kind of Plant in Ciputat District (ha), 2020–2023

Jenis Tanaman Kind of Plants	2020	2021	2022	2023
(1)	(2)	(3)	(4)	(5)
Sayuran/ Vegetables:				
Bayam/ Spinach	12	12	12	12
Buncis/ string bean	-	-	-	-
Cabai Besar/ Chili/Big chili	5	-	-	-
Cabai Rawit/ Chili/Cayenne Pepper	5	2	1	2
Cabai Keriting / Chili/Curly chili	-	3	2	2
Kacang Panjang/ Long Beans	6	1	-	-
Kangkung/ Water Spinach	12	12	12	12
Kembang Kol/ Cauliflower	-	-	-	-
Kentang/ Potato	-	-	-	-
Ketimun/ Cucumber	4	-	-	-
Petsai/Sawi/ Chinese Cabbage/ mustard green	10	11	12	12
Terung/ Eggplant	1	-	2	3
Wortel/ Carrot	-	-	-	-
Buah- Buah/ Fruits:				
Semangka/ Water Melon	-	-	-	-
Melon/ Melon	-	-	-	-
Stroberi/ Strawberry	-	-	-	-
Tomat/ Tomato	-	-	-	-
Blewah/ Blewah	-	-	-	-

Sumber/Source: Badan Pusat Statistik, Statistik Pertanian Hortikultura SPH-SBS/BPS-Statistics Indonesia, Agricultural Statistic for Horticulture SPH-SBS

Tabel 5.2 **Produksi Tanaman Sayuran dan Buah-buahan Semusim Menurut Jenis Tanaman di Kecamatan Ciputat (kuintal), 2020–2023**
Production of Seasonal Vegetables and Fruits by Kind of Plant in Ciputat District (quintal), 2020–2023

Jenis Tanaman Kind of Plants	2020	2021	2022	2023
(1)	(2)	(3)	(4)	(5)
Sayuran / Vegetables:				
Bayam/ Spinach	167	210	219	136
Buncis/ string bean	-	-	-	-
Cabai Besar/ Chili/Big chili	215	-	-	-
Cabai Rawit/ Chili/Cayenne Pepper	177	61	29	50
Cabai Keriting / Chili/Curly chili	-	70	30	25
Kacang Panjang/ Long Beans	292	14	-	-
Kangkung/ Water Spinach	168	219	205	125
Kembang Kol/ Cauliflower	-	-	-	-
Kentang/ Potato	-	-	-	-
Ketimun/ Cucumber	147	-	-	-
Petsai/Sawi/ Chinese Cabbage/ mustard green	162	209	222	108
Terung/ Eggplant	2	-	46	66
Wortel/ Carrot	-	-	-	-
Buah-Buahan/ Fruits:				
Semangka/ Water Melon	-	-	-	-
Melon/ Melon	-	-	-	-
Stroberi/ Strawberry	-	-	-	-
Tomat/ Tomato	-	-	-	-
Blewah/ Blewah	-	-	-	-

Sumber/Source: Badan Pusat Statistik, Statistik Pertanian Hortikultura SPH-SBS/BPS-Statistics Indonesia, Agricultural Statistic for Horticulture SPH-SBS

Tabel
Table 5.3

**Luas Panen Tanaman Biofarmaka Menurut Jenis Tanaman
di Kecamatan Ciputat (m²), 2020–2023**
**Harvested Area of Medicinal Plants by Kind of Plant in
Ciputat District (m²), 2020–2023**

Jenis Tanaman Kind of Plants	2020	2021	2022	2023
(1)	(2)	(3)	(4)	(5)
Dlingo/Dringo/ <i>Calamus</i>	-	-	-	-
Jahe/ <i>Ginger</i>	-	8	8	7
Kapulaga/ <i>Java Cardamom</i>	-	-	-	-
Keji Beling/ <i>Verbenaceae</i>	-	-	-	-
Kencur/ <i>East Indian Galangal</i>	-	-	-	-
Kunyit/ <i>Turmeric</i>	-	15	7	13
Laos/Lengkuas/ <i>Galanga</i>	-	50	20	10
Lempuyang/ <i>Zingiber Aromaticum</i>	-	-	-	-
Lidah Buaya/ <i>Aloevera</i>	-	-	-	-
Mahkota Dewa/ <i>Phaleria Macrocarpa</i> (pohon/ tree)	-	-	-	-
Mengkudu/Pace (pohon/ tree)	-	-	-	-
Sambiloto/ <i>King of Bitter</i>	-	-	-	-
Temuireng/ <i>Black Turmeric</i>	-	-	-	-
Temukunci/ <i>Chinese Keys</i>	-	-	-	-
Temulawak/ <i>Java Turmeric</i>	-	-	-	-
Jeruk Nipis/ <i>Lime</i> (pohon/ tree)	-	-	-	-
Serai/Lemongrass	-	-	-	-

Sumber/Source: Badan Pusat Statistik, Statistik Pertanian Hortikultura SPH-TBF/BPS-Statistics Indonesia, *Agricultural Statistic for Horticulture SPH-TBF*

Tabel 5.4 **Produksi Tanaman Biofarmaka Menurut Jenis Tanaman di Kecamatan Ciputat (kg), 2020–2023**
Table **Production of Medicinal Plants by Kind of Plant in Ciputat District (kg), 2020–2023**

Jenis Tanaman Kind of Plants	2020	2021	2022	2023
(1)	(2)	(3)	(4)	(5)
Dlingo/Dringo/ <i>Calamus</i>	-	-	-	-
Jahe/ <i>Ginger</i>	-	18	23	35
Kapulaga/ <i>Java Cardamom</i>	-	-	-	-
Keji Beling/ <i>Verbenaceae</i>	-
Kencur/ <i>East Indian Galangal</i>	-	-	-	-
Kunyit/ <i>Turmeric</i>	-	45	22	18
Laos/Lengkuas/ <i>Galanga</i>	-	60	76	5
Lempuyang/ <i>Zingiber Aromaticum</i>	-	-	-	-
Lidah Buaya/ <i>Aloevera</i>	-	-	-	-
Mahkota Dewa/ <i>Phaleria Macrocarpa</i> (pohon/ tree)	-	-	-	-
Mengkudu/ <i>Pace</i> (pohon/ tree)	-	-	-	-
Sambiloto/ <i>King of Bitter</i>	-	-	-	-
Temuireng/ <i>Black Turmeric</i>	-	-	-	-
Temukunci/ <i>Chinese Keys</i>	-	-	-	-
Temulawak/ <i>Java Turmeric</i>	-	-	-	-
Jeruk Nipis/ <i>Lime</i> (pohon/ tree)	-	-	-	-
Serai/ <i>Lemongrass</i>	-	-	-	-

Sumber/Source: Badan Pusat Statistik, Statistik Pertanian Hortikultura SPH-TBF/BPS-Statistics Indonesia, *Agricultural Statistic for Horticulture SPH-TBF*

Tabel
Table 5.5

**Luas Panen Tanaman Hias Menurut Jenis Tanaman di
Kecamatan Ciputat (m²), 2020–2023**
**Harvested Area of Ornamental Plants by Kind of Plant in
Ciputat District (m²), 2020–2023**

Jenis Tanaman Kind of Plants	2020	2021	2022	2023
(1)	(2)	(3)	(4)	(5)
Anggrek/ <i>Orchid</i>	1.460	-	-	-
Euphorbia/ <i>Euphorbia</i>	250
Kamboja Jepang/ <i>Adenium</i>	900
Philodendron/ <i>Philodendron</i>	100	-	1.500	400
Pisang-Pisangan/ <i>Heliconia</i>	150	100	-	-
Sri Rejeki/ <i>Aglaonema</i>	2.600	2.000	1.300	2.000
Anggrek Pot/ <i>Orchid Potted Orchid</i>	-	100	-	800

Sumber/Source: Badan Pusat Statistik, Statistik Pertanian Hortikultura SPH-TH/BPS-Statistics Indonesia, *Agricultural Statistik for Horticulture SPH-TH*

Tabel 5.6 **Produksi Tanaman Hias Menurut Jenis Tanaman di Kecamatan Ciputat (tangkai), 2021–2023**
Table **Production of Ornamental Plants by Kind of Plant n Ciputat District (stalks), 2021–2023**

Jenis Tanaman Kind of Plants	2021	2022	2023
(1)	(2)	(3)	(4)
Philodendron/ <i>Philodendron</i> (pohon/tree)	-	1.500	1.200
Pisang-Pisangan/ <i>Heliconia</i>	100	-	-
Sri Rejeki/ <i>Aglaonema</i> (pohon/tree)	2.000	1.300	25.700
Anggrek Pot/Potted <i>Orchid</i> (pohon/tree)	1.260	-	5.400

Sumber/Source: Badan Pusat Statistik, Statistik Pertanian Hortikultura SPH-TH/BPS-Statistics Indonesia, Agricultural Statistik for Horticulture SPH-TH

Tabel 5.7
Table

**Produksi Buah-Buahan Menurut Jenis Tanaman di
Kecamatan Ciputat (kuintal), 2020–2023**
**Production of Annual Fruits by Kind of Plant in Ciputat
District (quintal), 2020–2023**

Jenis Tanaman <i>Kind of Plants</i>	2020	2021	2022	2023
(1)	(2)	(3)	(4)	(5)
Alpukat/ <i>Avocado</i>	227	103	48	43
Anggur/ <i>Grape</i>	-	60	14	-
Belimbing/ <i>Star Fruit</i>	74	-	-	-
Durian/ <i>Durian</i>	51	98	-	30
Jambu Air/ <i>Water Apple</i>	73	117	8	15
Jambu Biji/ <i>Guava</i>	104	156	44	20
Jengkol/ <i>Jengkol</i>	36	-	-	-
Mangga/ <i>Mango</i>	583	1.018	26	37
Melinjo/ <i>Gnetum/Melinjo</i>	181	393	216	-
Petai/ <i>Twisted Cluster Bean</i>	163	26	2	-
Pisang/ <i>Banana</i>	557	922	171	89
Sirsak/ <i>Soursop</i>	116	69	15	-
Sukun/ <i>Breadfruit</i>	160	-	-	-

Sumber/Source: Badan Pusat Statistik, Statistik Pertanian Hortikultura SPH-BST/BPS-Statistics Indonesia, *Agricultural Statistic for Horticulture SPH-BST*

Tabel 5.8 **Produksi Sayuran Tahunan Menurut Jenis Tanaman di Kecamatan Ciputat (kuintal), 2020–2023**
Table **Production of Annual Vegetables by Kind of Plant in Ciputat District (quintal), 2020–2023**

Jenis Tanaman Kind of Plants	2020	2021	2022	2023
(1)	(2)	(3)	(4)	(5)
Bayam/ <i>Spinach</i>	167	210	219	136
Cabai Rawit/ <i>Chili/Cayenne Pepper</i>	177	61	29	50
Kacang Merah/ <i>Red Beans</i>	-	14	-	-
Kacang Panjang/ <i>Long Beans</i>	292	219	-	-
Kangkung/ <i>Water Spinach</i>	168	-	205	125
Ketimun/ <i>Cucumber</i>	147	-	-	-
Petsai/Sawi/ <i>Chinese Cabbage/mustard green</i>	162	209	222	108
Terung/ <i>Eggplant</i>	2	-	46	66
Cabai Keriting/ <i>Chili/Curly chili</i>	-	70	30	25

Sumber/Source: Badan Pusat Statistik, Statistik Pertanian Hortikultura SPH-BST/BPS-Statistics Indonesia, *Agricultural Statistic for Horticulture SPH-BST*

6

PARIWISATA, TRANSPORTASI, DAN KOMUNIKASI

Tourism, Transportation, & Communication



**Jumlah BTS di Kecamatan Ciputat sebanyak 63 BTS,
dan kelurahan Ciputat merupakan kelurahan dengan
BTS terbanyak yaitu 22 BTS**

*Ciputat District has 63 BTS, and Kelurahan Ciputat has the most BTS
with a total of 22 units*

PENJELASAN TEKNIS

TECHNICAL NOTES

1. Konsep dan definisi pariwisata mengikuti rekomendasi World Tourism Organization (WTO) dan International Union of Office Travel Organization (IUOTO).
 2. Wisatawan mancanegara adalah setiap pengunjung yang mengunjungi suatu negara di luar tempat tinggalnya, didorong oleh satu atau beberapa keperluan tanpa bermaksud memperoleh penghasilan di tempat yang dikunjungi dan lamanya kunjungan tersebut tidak lebih dari satu tahun (12 bulan).
 3. Rata-rata lama tinggal adalah rata-rata waktu tinggal wisatawan mancanegara di Indonesia untuk satu kali kunjungan.
 4. Penerimaan negara dari wisatawan mancanegara adalah hasil kali antara rata rata pengeluaran wisman per kunjungan dengan jumlah kunjungan wisman.
 5. Akomodasi ialah suatu usaha yang menggunakan suatu bangunan atau sebagian bangunan yang disediakan secara khusus, dan setiap orang dapat menginap,
1. *The concepts and definitions of tourism adhere to the guidelines provided by the World Tourism Organization (WTO) and the International Union of Official Travel Organizations (IUOTO).*
 2. *A foreign tourist is defined as any individual visiting a country other than their own, motivated by leisure, business, or other purposes, without the intention of being employed in the visited country and with a stay not exceeding twelve months.*
 3. *Average length of stay refers to the average duration of a foreign tourist's visit to Indonesia.*
 4. *Foreign tourist receipts represent the total amount of money spent by foreign tourists in a destination, calculated by multiplying the average expenditure per visit by the total number of visits.*
 5. *Accommodation refers to any establishment that provides lodging, meals, and other services to guests in exchange for payment, utilizing a building*

makan serta memperoleh pelayanan dan fasilitas lainnya dengan pembayaran. Akomodasi dibedakan antara hotel dan akomodasi lainnya.

or part of a building for this purpose. Accommodations can be categorized into hotels and other types of lodging.

<https://tangselkota.bps.go.id>

ULASAN

Secara umum transportasi paling dominan yang ditempuh oleh warga kecamatan Ciputat hanya jalur darat saja, tidak ada wilayah sulit dan wilayah yang harus dilalui melalui jalur lainnya. sebagian besar jalan wilayah di kecamatan Ciputat sudah aspal/beton.

Infrastruktur komunikasi di kecamatan setu terdapat 63 BTS yang tersebar di bebrbagai kelurahan (lihat tabel 6.3.1)

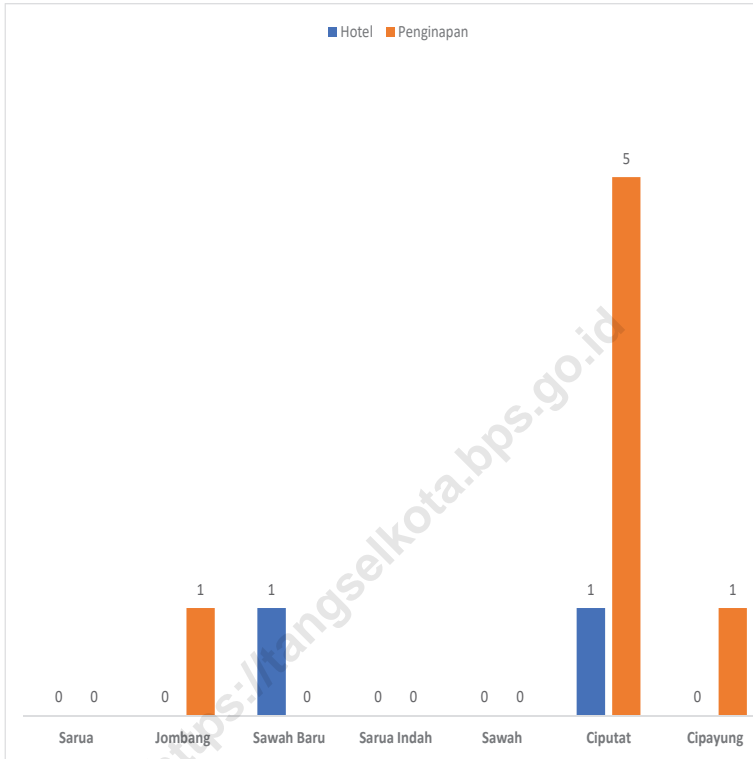
Jumlah sarana akomodasi berupa hotel dan penginapan di wilayah kecamatan Ciputat adalah, 2 Hotel dan 7 penginapan lainnya (lihat tabel 6.1.1)

DESCRIPTION

Generally, in Ciputat District, the most dominant mode of transportation used by residents is land transportation. There are no difficult areas or areas that require other modes of transportation. Most roads in Ciputat District are already paved with asphalt or concrete.

In terms of communication infrastructure, there are 63 BTS (base transceiver stations) scattered across various villages (see Table 6.3.1).

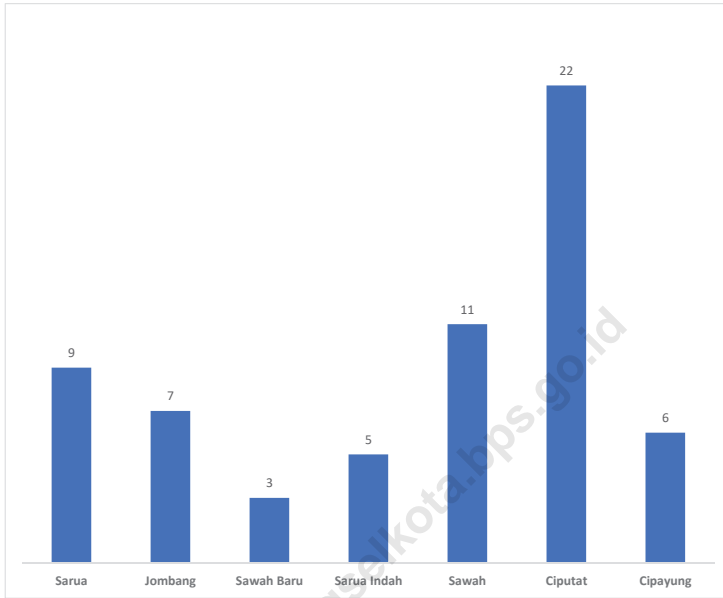
The number of accommodation facilities such as hotels and inns in Ciputat District is 2 hotels and 7 inns (see Table 6.1.1).



Sumber/Source : Kantor Kelurahan se-Kecamatan Ciputat Kota Tangerang Selatan/ Kelurahan Office in Ciputat District, Tangerang Selatan Municipality

Gambar 6.1
Figures

Jumlah Sarana Akomodasi Menurut Kelurahan dan Jenis Akomodasi di Kecamatan Ciputat, 2023
Number of Accomodation Facilities by Kelurahan and Type of Accomodation in Ciputat District, 2023



Sumber/Source : Badan Pusat Statistik, Pendataan Potensi Desa (Podes)/BPS-Statistics Indonesia, Village Potential Data Collecting

Gambar
Figures 6.2

Jumlah Menara Telepon seluler Menurut Kelurahan di Kecamatan Ciputat, 2023
Number of Base Transceiver Station (BTS) by Kelurahan in Ciputat District, 2023

6.1 PARIWISATA TOURISM

Tabel 6.1.1 Jumlah Sarana Akomodasi Menurut Kelurahan dan Jenis Akomodasi di Kecamatan Ciputat, 2023
Table *Number of Accomodation Facilities by Kelurahan and Type of Accomodation in Ciputat District, 2023*

Desa/Kelurahan <i>Village/Kelurahan</i>	Hotel <i>Hotel</i>	Penginapan <i>Inn</i>
(1)	(2)	(3)
Sarua	–	–
Jombang	–	1
Sawah Baru	1	–
Sarua Indah	–	–
Sawah	–	–
Ciputat	1	5
Cipayung	–	1
Kecamatan Ciputat	2	7

Sumber/Source: Kantor Kelurahan se-Kecamatan Ciputat Kota Tangerang Selatan/ *Kelurahan Office in Ciputat District, Tangerang Selatan Municipality*

6.2 TRANSPORTASI TRANSPORTATION

Tabel 6.2.1 Prasarana dan Sarana Transportasi Antardesa/Kelurahan Menurut Desa/Kelurahan di Kecamatan Ciputat, 2021
Table *Inter-Villages/Kelurahan Transportation Infrastructure and Facilities by Villages/Kelurahan in Ciputat District, 2021*

Desa/Kelurahan <i>Village/Kelurahan</i>	Jenis Prasarana Transportasi <i>Type of Transportation Infrastructure</i>	Keberadaan Angkutan Umum <i>Availability of Public Transportation</i>
(1)	(2)	(3)
Sarua	Darat	Ada, dengan trayek tetap
Jombang	Darat	Ada, dengan trayek tetap
Sawah Baru	Darat	Ada, dengan trayek tetap
Sarua Indah	Darat	Ada, dengan trayek tetap
Sawah	Darat	Ada, dengan trayek tetap
Ciputat	Darat	Ada, dengan trayek tetap
Cipayung	Darat	Ada, dengan trayek tetap

Lanjutan Tabel/*Continued Table 6.2.1*

Desa/Kelurahan Village/Kelurahan	Jenis Permukaan Jalan Darat Terluas Type of The Widest Road Surface	Dapat Dilalui Kendaraan Bermotor Roda 4 atau Lebih Passable by Vehicle with 4 or more Wheels
(1)	(4)	(5)
Sarua	Aspal/beton	Sepanjang tahun
Jombang	Aspal/beton	Sepanjang tahun
Sawah Baru	Aspal/beton	Sepanjang tahun
Sarua Indah	Aspal/beton	Sepanjang tahun
Sawah	Aspal/beton	Sepanjang tahun
Ciputat	Aspal/beton	Sepanjang tahun
Cipayung	Aspal/beton	Sepanjang tahun

Sumber/*Source*: Badan Pusat Statistik, Pendataan Potensi Desa (Podes)/BPS-Statistics Indonesia, *Village Potential Data Collecting*

**6.3 KOMUNIKASI
COMMUNICATION**

Tabel 6.3.1 Jumlah Menara Telepon seluler dan Operator Layanan Komunikasi Telepon Seluler Menurut Kelurahan di Kecamatan Ciputat, 2023
Number of Base Transceiver Station (BTS) and Cellular Phone Communication Service Operators by Kelurahan in Ciputat District, 2023

Desa/Kelurahan Village/Kelurahan	Jumlah Menara Telepon seluler Number of Base Transceiver Station (BTS)	Jumlah Operator Layanan Komunikasi Telepon Seluler Cellular Phone Communication Service Operators
(1)	(2)	(3)
Sarua	9	6
Jombang	7	6
Sawah Baru	3	5
Sarua Indah	5	5
Sawah	11	5
Ciputat	22	6
Cipayung	6	5
Kecamatan Ciputat	63	-

Sumber/Source: Kantor Kelurahan se-Kecamatan Ciputat Kota Tangerang Selatan/ Kelurahan Office in Ciputat District, Tangerang Selatan Municipality

Tabel
Table 6.3.2

Kekuatan Sinyal Telepon Seluler dan Jenis Sinyal Internet Telepon Seluler Menurut Desa/Kelurahan di Kecamatan Ciputat, 2021
The Strenght of Celular Phone Signal by Villages/Kelurahan in Ciputat District, 2021

Desa/Kelurahan Village/Kelurahan	Kekuatan Sinyal Telepon Seluler <i>The Strenght of Celular Phone Signal</i>	Jenis Sinyal Internet Telepon Seluler <i>Type of Celular Phone Signal</i>
(1)	(2)	(3)
Kranggan	Sinyal Sangat Kuat	4G/LTE
Muncul	Sinyal Sangat Kuat	4G/LTE
Kademangan	Sinyal Sangat Kuat	4G/LTE
Setu	Sinyal Sangat Kuat	4G/LTE
Babakan	Sinyal Sangat Kuat	4G/LTE
Bakti Jaya	Sinyal Sangat Kuat	4G/LTE

Sumber/Source: Badan Pusat Statistik, Pendataan Potensi Desa (Podes)/BPS-Statistics Indonesia, Village Potential Data Collecting

7

PERBANKAN, KOPERASI, DAN PERDAGANGAN

Banking, Cooperative, & Trade

Jumlah Fasilitas Perdagangan di Kecamatan Ciputat
Number of commercial facilities in Ciputat District

JUMLAH RESTORAN

Number of Restaurant

23

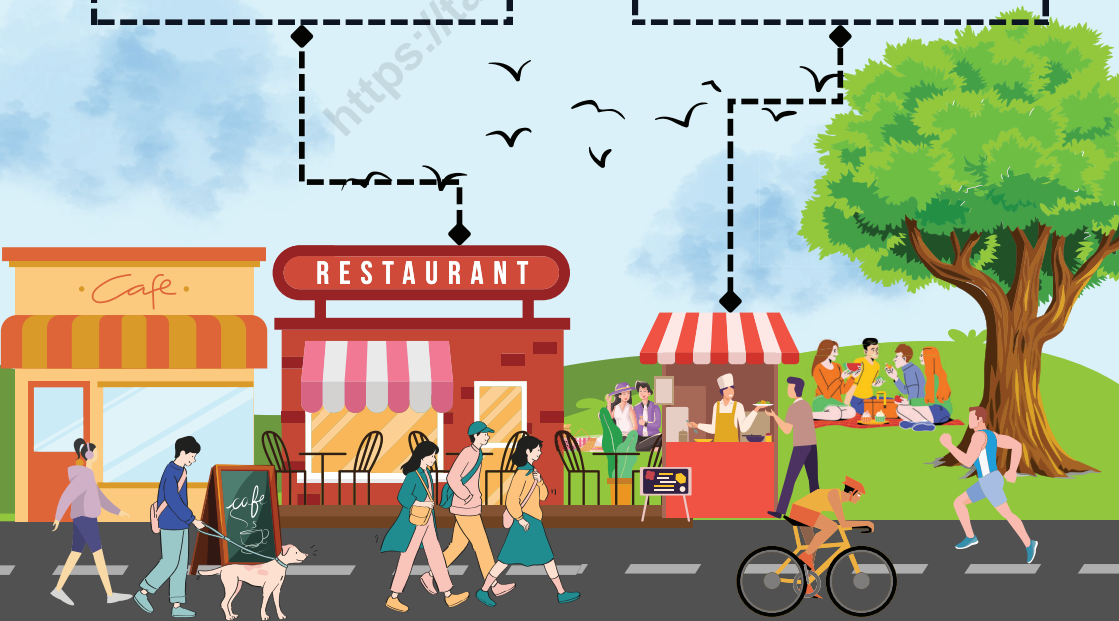
RESTORAN
Restaurant

JUMLAH PASAR

Number of Market

8

Pasar
Market



PENJELASAN TEKNIS**TECHNICAL NOTES**

1. Kantor bank terdiri dari Kantor Cabang (KC), Kantor Cabang Pembantu (KCP), dan kantor di bawah KCP.
 2. Kelompok pertokoan adalah kumpulan dari beberapa toko yang berada dalam satu area atau bangunan yang sama. Toko-toko ini biasanya menjual berbagai macam produk, mulai dari kebutuhan sehari-hari hingga barang-barang khusus. Ciri khas kelompok pertokoan adalah adanya kesamaan konsep atau tema yang menyatukan toko-toko di dalamnya.
 3. Pasar tanpa bangunan, atau sering disebut pasar tradisional, adalah tempat berbelanja yang tidak memiliki bangunan permanen. Kegiatan jual beli dilakukan di area terbuka, seperti jalan, lapangan, atau lahan kosong.
 4. Pasar dengan bangunan permanen memiliki struktur bangunan yang kokoh dan tahan lama. Bangunan ini biasanya dilengkapi dengan fasilitas yang lebih lengkap, seperti tempat parkir, toilet, dan area kuliner. Pasar jenis ini dapat berupa pasar tradisional yang telah direnovasi atau pasar modern yang dibangun dari awal.
1. *A bank office consists of a Branch Office (KC), a Sub-Branch Office (KCP), and offices under KCP.*
 2. *Shopping Complex is a collection of several shops located in the same area or building. These shops usually sell a variety of products, ranging from daily necessities to specialty items. A characteristic of a group of shops is the presence of a common concept or theme that unites the shops within it.*
 3. *Market without Permanent Building, or often called a traditional market, is a shopping place that does not have a permanent building. Buying and selling activities are carried out in open areas, such as streets, fields, or vacant land.*
 4. *market with a permanent building has a strong and durable building structure. The building is usually equipped with more complete facilities, such as parking lots, toilets, and culinary areas. This type of market can be a renovated traditional market or a modern market built from scratch.*

5. Pasar dengan Bangunan Semipermanen. Pasar dengan bangunan semi permanen memiliki struktur bangunan yang tidak sekuat bangunan permanen, tetapi lebih baik daripada pasar tanpa bangunan. Bangunan ini biasanya terbuat dari bahan-bahan yang mudah dibongkar pasang, seperti kayu atau seng.
 6. Minimarket adalah toko kecil yang menjual berbagai macam produk kebutuhan sehari-hari. Produk yang dijual di minimarket biasanya dikemas dalam ukuran yang lebih kecil dan praktis. Minimarket biasanya buka selama 24 jam dan terletak di lokasi yang strategis.
 7. Restoran atau rumah makan adalah tempat yang menyediakan makanan dan minuman untuk dikonsumsi di tempat atau dibawa pulang. Restoran dan rumah makan memiliki berbagai macam konsep, mulai dari restoran cepat saji hingga restoran mewah. Perbedaan utama antara restoran dan rumah makan terletak pada tingkat formalitas dan jenis makanan yang disajikan.
5. *Market with a semi-permanent building has a building structure that is not as strong as a permanent building, but is better than an open-air market. These buildings are usually made of materials that are easy to assemble and disassemble, such as wood or zinc.*
 6. *Minimarket is a small store that sells a variety of everyday products. Products sold in minimarkets are usually packaged in smaller and more practical sizes. Minimarkets are usually open 24 hours and are located in strategic locations.*
 7. *Restaurant/Food Stall is a place that provides food and drinks for consumption on the premises or for takeaway. Restaurants and eateries have a variety of concepts, ranging from fast food restaurants to fine dining restaurants. The main difference between restaurants and eateries lies in the level of formality and the type of food served.*

ULASAN

Jumlah kantor bank di kecamatan Ciputat tahun 2023 sebanyak 10 Bank Umum Pemerintah, 6 Bank umum swasta dan 1 Bank Perkreditan Rakyat.

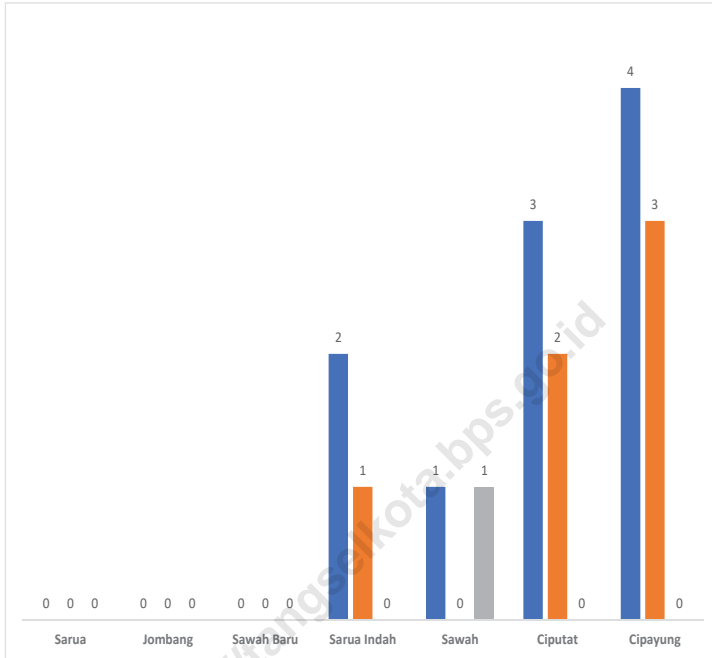
Jumlah pasar yang ada di kecamatan Ciputat sebanyak 3 pasar dengan bangunan permanen, 4 pasar dengan bangunan semi permanen dan 1 pasar tanpa bangunan.

DESCRIPTION

The number of bank offices in Ciputat District in 2023 was 10 Government banks, 6 Private banks and 1 rural bank.

There is 3 permanent markets, 4 semi-permanent markets, and 1 traditional market (without permanent buildings) in Ciputat District.

<https://tangselkota.bps.go.id>



Sumber/Source : Kantor Kelurahan se-Kecamatan Ciputat Kota Tangerang Selatan/ Kelurahan Office in Ciputat District, Tangerang Selatan Municipality

Gambar 7.1
Figures

Sarana Lembaga Keuangan Bank Menurut Kelurahan dan Jenis Bank di Kecamatan Ciputat, 2023
Number of Bank by Kelurahan and Type of Bank in Ciputat District, 2023

Tabel 7.1
Table

Banyaknya Sarana Lembaga Keuangan Bank Menurut Desa/Kelurahan dan Jenis Bank di Kecamatan Ciputat, 2023
Number of Bank by Villages/Kelurahan and Type of Bank in Ciputat District, 2023

Desa/Kelurahan Village/Kelurahan	Bank Umum Pemerintah Government Bank	Bank Umum Swasta Private Bank	Bank Perkreditan Rakyat (BPR) Rural Bank
(1)	(2)	(3)	(4)
Sarua	–	–	–
Jombang	–	–	–
Sawah Baru	–	–	–
Sarua Indah	2	1	–
Sawah	1	–	1
Ciputat	3	2	–
Cipayung	4	3	–
Kecamatan Ciputat	10	6	1

Sumber/Source: Badan Pusat Statistik, Pendataan Potensi Desa (Podes)/BPS-Statistics Indonesia, Village Potential Data Collecting

Tabel
Table 7.2

Banyaknya Sarana Perdagangan Menurut Desa/Kelurahan dan Jenis Sarana Perdagangan di Kecamatan Ciputat, 2023

Number of Trade Facilities by Villages/Kelurahan and Type of Trade Facilities in Ciputat District, 2023

Desa/Kelurahan Village/Kelurahan	Kelompok Pertokoan Shopping Complexs	Pasar dengan Bangunan Permanen Markets in Permanent Building	Pasar dengan Bangunan Semi Permanen Market in Semi Permanent Building
(1)	(2)	(3)	(4)
Sarua	42	–	–
Jombang	8	1	–
Sawah Baru	13	–	–
Sarua Indah	9	–	–
Sawah	14	–	–
Ciputat	50	1	3
Cipayung	19	1	1
Kecamatan Ciputat	155	3	4

Lanjutan Tabel/*Continued Table 7.2*

Desa/Kelurahan Village/Kelurahan	Pasar tanpa Bangunan Market without Permanent Building	Mini Market/ Swalayan/ Supermarket Mini Market/Swalayan/ Supermarket	Restoran/ Rumah Makan Restaurant/ Food Stall
(1)	(5)	(6)	(7)
Sarua	–	15	5
Jombang	1	19	2
Sawah Baru	–	10	5
Sarua Indah	–	8	2
Sawah	–	14	3
Ciputat	–	19	1
Cipayung	–	13	5
Kecamatan Ciputat	1	98	23

Sumber/*Source*: Kantor Kelurahan se-Kecamatan Ciputat Kota Tangerang Selatan/ *Kelurahan Office in Ciputat District, Tangerang Selatan Municipality*

DAFTAR PUSTAKA/BIBLIOGRAPHY

- Direktorat Jenderal Hortikultura & Badan Pusat Statistik. 2022. *Pedoman Statistik Pertanian Hortikultura (SPH)*. Jakarta: Kementerian Pertanian.
- Direktorat Statistik Ketahanan Sosial. 2021. *Buku 3: Konsep dan Definisi Podes 2021*. Jakarta: Badan Pusat Statistik.

<https://tangselkota.bps.go.id>

ST 2023
SENSUS PERTANIAN

BerAKHLAK
Berorientasi Pelayanan Akuntabel Kompeten
Harmonis Loyal Adaptif Kolaboratif

**#bangga
melayani
bangsa**

DATA

MENCERDASKAN BANGSA

— *Enlighten The Nation* —



**BADAN PUSAT STATISTIK
KOTA TANGERANG SELATAN
BPS-STATISTICS TANGERANG SELATAN MUNICIPALITY**

Jl. Raya Serpong No.15 Kademangan, Kec. Setu, Kota Tangerang Selatan, Banten
15314

Telp (021) 75791502 Fax (021) 75791502

Homepage: <http://tangselkota.bps.go.id> email: bps3674@bps.go.id

ISSN 2607-4815

