

KATALOG BPS: 1102001.3276.040



2017

KECAMATAN CIMANGGIS
DALAM ANGKA
CIMANGGIS DISTRICT IN FIGURES



BADAN PUSAT STATISTIK
KOTA DEPOK

KECAMATAN CIMANGGIS DALAM ANGKA
Cimanggis Subdistrict in Figures
2017

Nomor ISBN : 978-602-0925-53-0
Nomor Publikasi/*Publication number* : 32760.1713
Katalog /*catalog* : 1102001.3276040

Ukuran Buku/*Book size* : 14,8 x 21 cm
Jumlah Halaman/*Number of pages* : x + 58 halaman

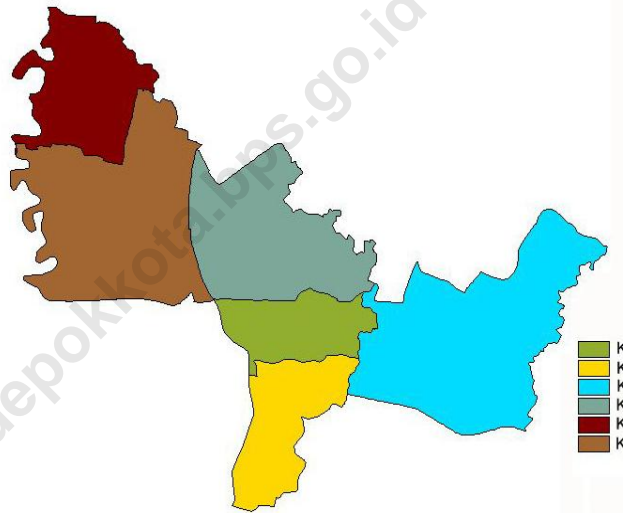
Naskah/*Manuscript*:
KSK Kecamatan Cimanggis






Gambar Kover oleh/*Cover Designed by*:
KSK Kecamatan Cimanggis

Diterbitkan Oleh/*Published by*:
Badan Pusat Statistik Kota Depok

Dilarang mengumumkan, mendistribusikan, mengkomunikasikan dan/atau menggandakan sebagian atau seluruh isi buku ini untuk tujuan komersial tanpa izin tertulis dari Badan Pusat statistik

Prohibited to announce, distribute, communicate, and/or copy part of all this book for commercial purpose without permission from BPS-Statistics Indonesia



-  Kelurahan Cisalak Pasar
-  Kelurahan Curug
-  Kelurahan Harjamukti
-  Kelurahan Mekarsari
-  Kelurahan Pasir Gunung Selatan
-  Kelurahan Tugu

PETA KECAMATAN CIMANGGIS

SAMBUTAN

KEPALA BPS KOTA DEPOK

Dengan mengucapkan syukur Alhamdulillah, kami menyambut atas terbitnya Buku Kecamatan Cimanggis Dalam Angka Tahun 2017 ini. Buku ini sangat diperlukan bagi setiap penyusun rencana pembangunan baik oleh pemerintah pusat maupun pemerintah daerah sampai ke tingkat kelurahan, karena pembangunan yang sedang giatnya dilaksanakan saat ini semuanya bertitik tolak untuk usaha mewujudkan kesejahteraan dan kemakmuran bagi seluruh rakyat.

Publikasi ini menggambarkan seluruh aspek sosial dan potensi ekonomi dalam bentuk angka yang sangat penting artinya untuk perencanaan dan evaluasi pelaksanaan pembangunan di wilayah Kecamatan Cimanggis.

Kami menyadari bahwa data-data yang disajikan dalam buku publikasi ini masih jauh dari sempurna, oleh karena itu kami mohon agar semua instansi yang ada di Kecamatan Cimanggis dapat membantu untuk terselenggaranya penerbitan Kecamatan Cimanggis Dalam Angka yang lebih baik di masa yang akan datang.

Kepada Koordinator Statistik Kecamatan serta instansi yang ada di lingkungan Kecamatan Cimanggis yang telah membantu hingga terbitnya publikasi ini disampaikan terima kasih. Semoga publikasi ini berguna bagi semua pihak, khususnya bagi kepentingan pembangunan daerah.

Depok, Desember 2017
Kepala BPS Kota Depok



Ahmad Muhammad Saleh, SE
NIP. 19670424 199403 1 002

PENDAHULUAN

Cimanggis adalah sebuah kecamatan di Kota Depok, Provinsi Jawa Barat, Indonesia. Kecamatan Cimanggis berada di wilayah Kota Depok sebelah timur laut dengan ketinggian ± 115 meter di atas permukaan air laut. Jumlah kelurahan di Kecamatan Cimanggis sebanyak 6 kelurahan yaitu Curug, Harjamukti, Cisalak Pasar, Mekarsari, Tugu, dan Pasir Gunung Selatan.

Perekonomian

Saat ini terdapat 3 pasar swalayan, 3 pasar umum, dan 6.913 toko/kios. Sementara untuk perindustrian, terdapat 13 industri besar, 6 industri sedang.

Sarana prasarana

Pendidikan TK, SD/MI, SLTP/MTs, SMU/MA, Akademi, dan Perguruan Tinggi Swasta.

Rekreasi : Taman Rekreasi Wiladatika Cibubur.

Penginapan : Hotel Genggong Villa, Hotel Mutiara, Wisma Anggrek, Wisma Semarang, Wisma Hijau, dan Penginapan Wiladatika.

Seni Budaya : Topeng Cisalak yang juga sering disebut Topeng Blantek yang merupakan cikal bakal Topeng Betawi

Kesehatan : Fasilitas kesehatan di kecamatan Cimanggis adalah RSU yaitu RS Tugu Ibu, RS Setia Bhakti, RS Bhayangkara, dan RS Tumbuh Kembang. Puskesmas, Rumah Bersalin, serta Praktek Dokter dan Bidan.

Transportasi : 1 Sub terminal yaitu pangkalan Cisalak.

DAFTAR ISI

Halaman Katalog	ii
Peta	iii
Sambutan Kepala BPS Kota Depok	iv
Pendahuluan	v
Daftar Isi	vi
Daftar Tabel	vii
BAB I Letak Geografi	1
BAB II Pemerintahan	7
BAB III Penduduk dan Tenaga Kerja.....	10
BAB IV Pendidikan.....	21
BAB V Kesehatan.....	26
BAB VI Agama.....	35
BAB VII Sosial Lainnya	41
BAB VIII Pertanian	46
BAB IX Perhubungan dan Komunikasi	49
BAB X Keuangan.....	53
BAB XI Lain-lain	57

DAFTAR TABEL

Tabel 1.1	Tingkat Perkembangan Kelurahan	1
Tabel 1.2	Jarak Antar Kelurahan (Km).....	2
Tabel 1.3	Luas Lahan (Ha) Menurut Penggunaannya.....	3
Tabel 1.4	Tinggi Wilayah di Atas Permukaan Laut (DPL).....	5
Tabel 1.5	Luas Lahan (Ha) Menurut Penggunaannya.....	6
Tabel 2.1	Jumlah Rumah Tangga, RT, dan RW.....	7
Tabel 2.2	Banyaknya Pegawai Kelurahan Menurut Golongan	8
Tabel 2.3	Banyaknya Pos Hansip dan Anggotanya	9
Tabel 3.1	Jumlah Penduduk, Luas Kelurahan, dan Kepadatannya	10
Tabel 3.2	Jumlah Penduduk Menurut Kelompok Umur.....	11
Tabel 3.3	Jumlah Penduduk Menurut Jenis Kelamin.....	12
Tabel 3.4	Jumlah Penduduk Menurut Jenis Pekerjaan Utama	13
Tabel 3.5	Jumlah Kelahiran dan Kematian	15
Tabel 3.6	Jumlah Penduduk Datang dan Pindah	16
Tabel 3.7	Jumlah Penduduk Menurut Kewarganegaraan Asing	17
Tabel 3.8	Jumlah Penduduk Menurut Tingkat Pendidikan.....	18
Tabel 3.9	Jumlah Penduduk Menurut Jenis Cacat.....	20
Tabel 4.1	Jumlah Gedung Sekolah Menurut Status Sekolah	21
Tabel 4.2	Jumlah Sekolah Menurut Status Sekolah.....	22
Tabel 4.3	Jumlah Murid dan Guru SD Negeri dan Swasta	23

Tabel 4.4	Jumlah Murid dan Guru SLTP Negeri dan Swasta	24
Tabel 4.5	Jumlah Murid dan Guru SLTA Negeri dan Swasta	25
Tabel 5.1	Jumlah Tempat Pelayanan Kesehatan	26
Tabel 5.2	Jumlah Tenaga Pelayanan Kesehatan.....	27
Tabel 5.3	Jumlah Balita yang Mendapat Imunisasi	28
Tabel 5.4	Target dan Realisasi Peserta Keluarga Berencana (KB) ..	30
Tabel 5.5	Jumlah Pasangan Usia Subur Akseptor Menurut Alat KB31	
Tabel 5.6	Jumlah Akseptor KB Menurut Kelompok Umur.....	33
Tabel 5.7	Jumlah Pasangan Usia Subur Bukan Akseptor KB.....	34
Tabel 6.1	Jumlah Sarana Peribadatan	35
Tabel 6.2	Jumlah Penduduk menurut Agama yang Dianut	36
Tabel 6.3	Jumlah Nikah, Talak, Cerai, dan Rujuk	37
Tabel 6.4	Jumlah Sekolah di Lingkungan Kementerian Agama	38
Tabel 6.5	Jumlah Murid dan Guru Sekolah Agama di Lingkungan Kementerian Agama.....	39
Tabel 7.1	Jumlah Gangguan Kamtibmas Menurut Jenisnya.....	41
Tabel 7.2	Jumlah Organisasi Menurut Jenisnya dan Anggotanya ..	43
Tabel 7.3	Jumlah Keanggotaan Pramuka Menurut Tingkatannya..	44
Tabel 8.1	Luas Panen, Hasil per Hektar, dan Produksi Palawija.....	46
Tabel 8.2	Luas Panen, Hasil per Hektar, dan Produksi Sayuran	47
Tabel 9.1	Panjang Jalan (Km) Menurut Jenis Permukaan.....	49

Tabel 9.2 Jumlah Surat Pos dan Paket yang Diterima dan Dikirim..	50
Tabel 9.3 Jumlah Pendapatan Pos dan Giro	51
Tabel 9.4 Data Produksi Kantor Pos dan Giro.....	52
Tabel 10.1 Perkembangan Pajak Bumi dan Bangunan.....	53
Tabel 10.2 Target dan Realisasi Penerimaan PBB Dirinci per Desa..	54
Tabel 10.3 Jumlah Wajib Pajak dan Wajib Pajak Terbayar.....	55
Tabel 10.4 Besarnya Biaya Proyek Menurut Asalnya	56
Tabel 11.1 Jumlah Tempat Pemasaran	57
Tabel 11.2 Jumlah Industri Besar Sedang dan Tenaga Kerja.....	58

<https://depokkota.bps.go.id>

**Tingkat Perkembangan Kelurahan
di Kecamatan Cimanggis Tahun 2016**
*Table Village by Level of Development
at Subdistrict of Cimanggis, 2016*

No	Kelurahan	Tingkat Perkembangan Kelurahan	Ket
(1)	(2)	(3)	(4)
1	Curug	Swasembada Madya	
2	Harjamukti	Swasembada Madya	
3	Cisalak Pasar	Swasembada Madya	
4	Mekarsari	Swasembada Madya	
5	Tugu	Swasembada Madya	
6	PGS	Swasembada Madya	

Sumber: Kantor Kelurahan di Kecamatan Cimanggis

Source : Village Office at Subdistrict of Cimanggis

Jarak Antar Kelurahan (Km)
Tabel 1.2 di Kecamatan Cimanggis Tahun 2016
Table Distance Among Village (Km)
at Subdistrict of Cimanggis, 2016

Kelurahan	Curug	Harjamukti	Cisalak Pasar	Mekarsari	Tugu	PGS
Curug		1,9	5,1	4,0	5,2	6,7
Harjamukti	1,9		3,2	5,4	5,8	7,6
Cisalak Pasar	5,1	3,2		2,3	4,8	6,5
Mekarsari	4,0	5,4	2,3		3,9	4,3
Tugu	5,2	5,8	4,8	3,9		3,0
PGS	6,7	7,6	6,5	4,3	3,0	

Sumber: Kantor Kelurahan di Kecamatan Cimanggis
Source : Village Office at Subdistrict of Cimanggis

**Luas Lahan (Ha) Menurut Penggunaannya
di Kecamatan Cimanggis Tahun 2016**
Tabel 1.3
*Table Land Area (Ha) by Land Using
at Subdistrict of Cimanggis, 2016*

No	Kelurahan	Sawah	Pekarangan	Perumahan	Ladang
(1)	(2)	(3)	(4)	(5)	(6)
1	Curug	0,00	80,50	66,70	0,00
2	Harjamukti	0,00	15,10	349,05	10,00
3	Cisalak Pasar	0,00	5,00	138,00	0,00
4	Mekarsari	0,00	2,00	262,00	4,00
5	Tugu	0,00	51,05	408,40	2,50
6	PGS	0,00	72,15	71,80	0,00
Jumlah		0,00	225,80	1 295,95	16,50

Sumber: Kantor Kelurahan di Kecamatan Cimanggis
Source : Village Office at Subdistrict of Cimanggis

Tabel 1.3 Luas Lahan (Ha) Menurut Penggunaannya di Kecamatan Cimanggis Tahun 2016
Table Land Area (Ha) by Land Using at Subdistrict of Cimanggis, 2016

Lanjutan

No	Kelurahan	Empang	Kuburan	Lainnya	Jumlah
(1)	(2)	(3)	(4)	(5)	(6)
1	Curug	0,00	2,00	37,80	187,00
2	Harjamukti	0,00	1,00	216,85	592,00
3	Cisalak Pasar	0,00	3,00	35,00	181,00
4	Mekarsari	0,00	4,00	113,00	385,00
5	Tugu	0,00	2,00	78,05	542,00
6	PGS	0,00	2,50	124,55	271,00
Jumlah		0,00	14,50	605,25	2 158,00

Sumber: Kantor Kelurahan di Kecamatan Cimanggis

Source : Village Office at Subdistrict of Cimanggis

Tinggi Wilayah di Atas Permukaan Laut (DPL)
Tabel 1.4 Menurut Kelurahan di Kecamatan Cimanggis, 2016
Table

No	Kelurahan	Tinggi Wilayah (m)
(1)	(2)	(3)
1	Curug	115
2	Harjamukti	150
3	Cisalak Pasar	115
4	Mekarsari	115
5	Tugu	115
6	PGS	60
Kecamatan Cimanggis		115

Sumber: Kantor Kelurahan di Kecamatan Cimanggis

Source : Village Office at Subdistrict of Cimanggis

Tabel 1.5 **Jarak dari Ibukota Kelurahan ke Ibukota Kecamatan di Kecamatan Cimanggis (km), 2016**
Table

No	Kelurahan	Jarak (km)
(1)	(2)	(3)
1	Curug	3,80
2	Harjamukti	3,90
3	Cisalak Pasar	0,80
4	Mekarsari	1,00
5	Tugu	4,00
6	PGS	6,00
Rata-rata Jarak		3,25

Sumber: Kantor Kelurahan di Kecamatan Cimanggis

Source : Village Office at Subdistrict of Cimanggis

**Jumlah Rumah Tangga, RT, dan RW
di Kecamatan Cimanggis Tahun 2016**
Tabel 2.1 *Number of Household, RT, and RW
at Subdistrict of Cimanggis, 2016*

No	Kelurahan	Rumah Tangga	Rukun Tetangga (RT)	Rukun Warga (RW)
(1)	(2)	(3)	(4)	(5)
1	Curug	8 980	60	11
2	Harjamukti	8 882	87	16
3	Cisalak Pasar	8 479	56	9
4	Mekarsari	17 739	155	22
5	Tugu	33 752	170	19
6	PGS	14 252	132	15
Jumlah		92 084	660	92

Sumber: Disdukcapil dan Kantor Kelurahan kecamatan Cimanggis

Source :

**Banyaknya Pegawai Kelurahan Menurut Golongan
di Kecamatan Cimanggis Tahun 2016**
*Table Number of Village Employee by Group
at Subdistrict of Cimanggis, 2016*

No	Kelurahan	Golongan				Non Golongan
		I	II	III	IV	
(1)	(2)	(3)	(4)	(5)	(6)	(7)
1	Curug	0	2	4	0	2
2	Harjamukti	0	1	5	0	8
3	Cisalak Pasar	0	2	4	0	3
4	Mekarsari	0	4	6	0	0
5	Tugu	0	3	6	0	5
6	PGS	0	4	5	0	1
Jumlah		0	16	30	0	19

Sumber: Kantor Kelurahan di Kecamatan Cimanggis

Source : Village Office at Subdistrict of Cimanggis

**Banyaknya Pos Hansip dan Anggotanya
di Kecamatan Cimanggis Tahun 2016**
Tabel 2.3 *Number of Hansip Office and Member
at Subdistrict of Cimanggis, 2016*

No	Kelurahan	Pos Hansip	Anggota
(1)	(2)	(3)	(4)
1	Curug	3	3
2	Harjamukti	15	30
3	Cisalak Pasar	8	50
4	Mekarsari	32	84
5	Tugu	19	56
6	PGS	6	14
Jumlah		83	237

Sumber: Kantor Kelurahan di Kecamatan Cimanggis

Source : Village Office at Subdistrict of Cimanggis

**Jumlah Penduduk, Luas Kelurahan, dan Kepadatannya
di Kecamatan Cimanggis Tahun 2016**
Tabel 3.1
*Table Number of Population, Regional Area, and Density
at Subdistrict of Cimanggis, 2016*

No	Kelurahan	Jumlah Penduduk (jiwa)	Luas (km ²)	Kepadatan (jiwa/km ²)
(1)	(2)	(3)	(4)	(5)
1	Curug	26 984	1,87	14 430
2	Harjamukti	27 895	5,92	4 712
3	Cisalak Pasar	27 100	1,81	14 972
4	Mekarsari	54 889	3,85	14 257
5	Tugu	102 528	5,42	18 917
6	PGS	38 977	2,71	14 383
Jumlah		278 373	21,58	12 900

Sumber: Dinas Kependudukan dan Pencatatan Sipil Kota Depok

Source :

**Jumlah Penduduk Menurut Kelompok Umur
di Kecamatan Cimanggis Tahun 2016**
Table 3.2 *Number of Population by Age Group
at Subdistrict of Cimanggis, 2016*

No	Kelompok Umur	Laki-laki	Perempuan	Jumlah
(1)	(2)	(3)	(4)	(5)
1	0-4	9 556	8 929	18 485
2	5-9	10 955	10 155	21 110
3	10-14	11 244	10 654	21 898
4	15-19	10 602	9 810	20 412
5	20-24	11 995	10 732	22 727
6	25-29	12 230	11 793	24 023
7	30-34	13 880	14 064	27 944
8	35-39	14 402	13 431	27 833
9	40-44	12 002	11 098	23 100
10	45-49	10 071	9 611	19 682
11	50-54	8 279	8 476	16 755
12	55-59	6 787	6 561	13 348
13	60-64	5 220	4 252	9 472
14	65-69	2 659	2 360	5 019
15	70+	3 203	3 362	6 565
Jumlah		143 085	135 288	278 373

Sumber: Dinas Kependudukan dan Pencatatan Sipil Kota Depok
Source :

Jumlah Penduduk Menurut Jenis Kelamin
Tabel 3.3 di Kecamatan Cimanggis Tahun 2016
Table Number of Population by Sex
at Subdistrict of Cimanggis, 2016

No	Kelurahan	Laki-laki	Perempuan	Jumlah
(1)	(2)	(3)	(4)	(5)
1	Curug	13 784	13 200	26 984
2	Harjamukti	14 175	13 720	27 895
3	Cisalak Pasar	13 802	13 298	27 100
4	Mekarsari	27 761	27 128	54 889
5	Tugu	52 625	49 903	102 528
6	PGS	20 938	18 039	38 977
Jumlah		143 085	135 288	278 373

Sumber: Dinas Kependudukan dan Pencatatan Sipil Kota Depok

Source :

**Jumlah Penduduk Menurut Jenis Pekerjaan Utama
di Kecamatan Cimanggis Tahun 2016**
Tabel 3.4
*Table Number of Population by Kind of Main Work
at Subdistrict of Cimanggis, 2016*

No	Kelurahan	Pertanian	Wiraswasta /Pedagang	Informal	Buruh
(1)	(2)	(3)	(4)	(5)	(6)
1	Curug	19	1 801	171	663
2	Harjamukti	21	2 374	150	681
3	Cisalak Pasar	7	3 568	131	586
4	Mekarsari	6	4 101	358	1 435
5	Tugu	30	8 121	615	2 173
6	PGS	9	1 569	127	662
Jumlah		92	21 534	1 552	6 200

Sumber: Dinas Kependudukan dan Pencacatan Sipil Kota Depok

Source :

Jumlah Penduduk Menurut Jenis Pekerjaan Utama
Tabel 3.4 di Kecamatan Cimanggis Tahun 2016
Table Number of Population by Kind of Main Work
at Subdistrict of Cimanggis, 2016

Lanjutan

No	Kelurahan	PNS	TNI/ POLRI	Pensiun/ Purn	Pegawai Swasta	Lain- nya	Jumlah
(1)	(2)	(7)	(8)	(9)	(10)	(11)	
1	Curug	686	249	7 452	2	11 043	
2	Harjamukti	812	315	6 316	1	10 670	
3	Cisalak Pasar	390	208	5 453	0	10 343	
4	Mekarsari	1 424	880	14 060	0	22 264	
5	Tugu	3 236	1 376	25 292	6	40 849	
6	PGS	6 331	581	6 679	2	15 960	
Jumlah		12 879	3 609	65 252	11	111 129	

Sumber: Dinas Kependudukan dan Pencacatan Sipil Kota Depok

Source :

**Jumlah Kelahiran dan Kematian Menurut Jenis Kelamin
di Kecamatan Cimanggis Tahun 2016**
Tabel 3.5
*Table Number of Birth and Death by Sex
at Subdistrict of Cimanggis, 2016*

No	Kelurahan	Lahir			Mati		
		Laki-laki	Perempuan	Jumlah	Laki-laki	Perempuan	Jumlah
(1)	(2)	(3)	(4)	(5)	(6)	(7)	(8)
1	Curug	39	42	81	47	34	81
2	Harjamukti	21	36	57	42	14	56
3	Cisalak Pasar	30	30	60	57	38	95
4	Mekarsari	82	70	152	113	55	168
5	Tugu	135	156	291	139	107	246
6	PGS	67	59	126	44	27	71
Jumlah		374	393	767	442	275	717

Sumber: Dinas Kependudukan dan Pencacatan Sipil Kota Depok

Source :

Jumlah Penduduk Datang dan Pindah Menurut Jenis Kelamin di Kecamatan Cimanggis Tahun 2016
Tabel 3.6 *Number of Population Come and Move by Sex at Subdistrict of Cimanggis, 2016*

No	Kelurahan	Datang			Pindah		
		Laki-laki	Perempuan	Jumlah	Laki-laki	Perempuan	Jumlah
(1)	(2)	(3)	(4)	(5)	(6)	(7)	(8)
1	Curug	191	190	381	190	174	364
2	Harjamukti	363	337	700	342	238	580
3	Cisalak Pasar	211	247	458	171	173	344
4	Mekarsari	528	512	1 040	490	543	1 033
5	Tugu	792	880	1 672	896	815	1 711
6	PGS	534	407	941	643	584	1 227
Jumlah		2 619	2 573	5 192	2 732	2 527	5 259

Sumber: Dinas Kependudukan dan Pencacatan Sipil Kota Depok

Source :

**Jumlah Penduduk Menurut Kewarganegaraan Asing
di Kecamatan Cimanggis Tahun 2016**
*Table Number of Population by Foreign Civic
at Subdistrict of Cimanggis, 2016*

No	Kelurahan	Cina			Asing Lainnya		
		Laki-laki	Perempuan	Jumlah	Laki-laki	Perempuan	Jumlah
(1)	(2)	(3)	(4)	(5)	(6)	(7)	(8)
1	Curug	0	0	0	0	0	0
2	Harjamukti	0	0	0	91	54	145
3	Cisalak Pasar	0	0	0	8	7	15
4	Mekarsari	0	0	0	5	1	6
5	Tugu	0	0	0	18	6	24
6	PGS	0	0	0	3	7	10
Jumlah		0	0	0	125	75	200

Sumber: Dinas Kependudukan dan Pencacatan Sipil Kota Depok

Source :

Jumlah Penduduk Menurut Tingkat Pendidikan
Tabel 3.8 di Kecamatan Cimanggis Tahun 2016
Table Number of Population by Educational Degree
at Subdistrict of Cimanggis, 2016

No	Kelurahan	Belum Sekolah	Tdk Tamat SD/Sederajat	Tamat	
				SD	SLTP
(1)	(2)	(3)	(4)	(5)	(6)
1	Curug	4 497	2 320	2 946	4 113
2	Harjamukti	5 101	2 577	3 622	3 318
3	Cisalak Pasar	4 570	2 596	4 039	3 846
4	Mekarsari	9 178	4 562	5 236	5 634
5	Tugu	18 296	8 710	10 196	12 291
6	PGS	7 322	2 885	2 270	3 384
Jumlah		48 964	23 650	28 309	32 586

Sumber: Dinas Kependudukan dan Pencatatan Sipil Kota Depok

Source :

**Jumlah Penduduk Menurut Tingkat Pendidikan
di Kecamatan Cimanggis Tahun 2016**
Table 3.8 *Number of Population by Educational Degree
at Subdistrict of Cimanggis, 2016*

Lanjutan

No	Kelurahan	Tamat			Jumlah
		SLTA	Akademik	Universitas	
(1)	(2)	(7)	(8)	(9)	(10)
1	Curug	10 787	793	1 528	26 984
2	Harjamukti	8 628	1 291	3 358	27 895
3	Cisalak Pasar	9 128	859	2 062	27 100
4	Mekarsari	20 412	2 989	6 878	54 889
5	Tugu	38 598	4 659	9 778	102 528
6	PGS	17 609	1 796	3 711	38 977
Jumlah		105 162	12 387	27 315	278 373

Sumber: Dinas Kependudukan dan Pencatatan Sipil Kota Depok

Source :

**Jumlah Penduduk Menurut Jenis Cacat
di Kecamatan Cimanggis Tahun 2016**
Tabel 3.9
Table *Number of Population by Kind of Defect
at Subdistrict of Cimanggis, 2016*

No	Kelurahan	Tuna					Cacat Mental
		Rungu/ wicara	Netra	Grahita	Daksa	Lain	
(1)	(2)	(3)	(4)	(5)	(6)	(7)	(8)
1	Curug	3	2	1	5	0	0
2	Harjamukti	1	1	1	5	0	0
3	Cisalak Pasar	6	4	0	1	0	1
4	Mekarsari	6	2	6	6	0	0
5	Tugu	10	8	11	4	0	2
6	PGS	4	1	0	0	0	0
Jumlah		30	18	19	21	0	3

Sumber: Kantor Kelurahan di Kecamatan Cimanggis

Source :

Jumlah Gedung Sekolah Menurut Status Sekolah
Tabel 4.1 di Kecamatan Cimanggis Tahun 2016
Table *Number of School Buildings by School Status*
at Subdistrict of Cimanggis, 2016

No	Kelurahan	Negeri				Swasta			
		TK	SD	SLTP	SLTA	TK	SD	SLTP	SLTA
(1)	(2)	(3)	(4)	(5)	(6)	(7)	(8)	(9)	(10)
1	Curug	0	3	0	0	3	2	5	7
2	Harjamukti	0	6	1	1	10	6	4	2
3	Cisalak Pasar	0	4	0	1	5	3	2	1
4	Mekarsari	0	6	2	0	11	6	1	0
5	Tugu	0	9	1	0	23	6	5	4
6	PGS	0	6	0	0	3	1	0	0
Jumlah		0	34	4	2	55	24	17	14

Sumber: Dinas Pendidikan Kota Depok

Source : Education Department City of Depok

Tabel 4.2 Jumlah Sekolah Menurut Status Sekolah di Kecamatan Cimanggis Tahun 2016
Table Number of Schools by School Status at Subdistrict of Cimanggis, 2016

No	Kelurahan	Negeri				Swasta			
		TK	SD	SLTP	SLTA	TK	SD	SLTP	SLTA
(1)	(2)	(3)	(4)	(5)	(6)	(7)	(8)	(9)	(10)
1	Curug	0	3	0	0	3	2	5	7
2	Harjamukti	0	6	1	1	10	6	4	2
3	Cisalak Pasar	0	4	0	1	5	3	2	1
4	Mekarsari	0	6	2	0	11	6	1	0
5	Tugu	0	9	1	0	23	6	5	4
6	PGS	0	6	0	0	3	1	0	0
Jumlah		0	34	4	2	55	24	17	14

Sumber: Dinas Pendidikan Kota Depok

Source : Education Department City of Depok

**Jumlah Murid dan Guru SD Negeri dan Swasta
di Kecamatan Cimanggis Tahun 2016**
Tabel 4.3
*Table Number of Students and Teachers of State and Private SD
at Subdistrict of Cimanggis, 2016*

No	Kelurahan	Negeri		Swasta		Jumlah	
		Murid	Guru	Murid	Guru	Murid	Guru
(1)	(2)	(3)	(4)	(5)	(6)	(7)	(8)
1	Curug	1 557	48	170	17	1 727	65
2	Harjamukti	1 929	70	1 467	106	3 396	176
3	Cisalak Pasar	1 850	73	507	44	2 357	117
4	Mekarsari	2 624	88	1 263	92	3 887	180
5	Tugu	4 234	132	3 066	190	7 300	322
6	PGS	2 203	67	36	2	2 239	69
Jumlah		14 397	478	6 509	451	20 906	929

Sumber: Dinas Pendidikan Kota Depok

Source : Education Department City of Depok

**Jumlah Murid dan Guru SLTP Negeri dan Swasta
di Kecamatan Cimanggis Tahun 2016**
Tabel 4.4
*Table Number of Students and Teachers of State and Private
SLTP at Subdistrict of Cimanggis, 2016*

No	Kelurahan	Negeri		Swasta		Jumlah	
		Murid	Guru	Murid	Guru	Murid	Guru
(1)	(2)	(3)	(4)	(5)	(6)	(7)	(8)
1	Curug	0	0	1 872	57	1 872	57
2	Harjamukti	166	2	484	33	650	35
3	Cisalak Pasar	0	0	370	24	370	24
4	Mekarsari	1 984	61	174	8	2 158	69
5	Tugu	1 638	52	1 046	67	2 684	119
6	PGS	0	0	0	0	0	0
Jumlah		3 788	115	3 946	189	7 734	304

Sumber: Dinas Pendidikan Kota Depok

Source : Education Department City of Depok

**Jumlah Murid dan Guru SLTA Negeri dan Swasta
di Kecamatan Cimanggis Tahun 2016**
Tabel 4.5
*Table Number of Students and Teachers of State and Private
SLTA at Subdistrict of Cimanggis, 2016*

No	Kelurahan	Negeri		Swasta		Jumlah	
		Murid	Guru	Murid	Guru	Murid	Guru
(1)	(2)	(3)	(4)	(5)	(6)	(7)	(8)
1	Curug	0	0	2 628	84	2 628	84
2	Harjamukti	1 090	16	257	21	1 347	37
3	Cisalak Pasar	1 046	30	267	13	1 313	43
4	Mekarsari	0	0	0	0	0	0
5	Tugu	0	0	1 098	76	1 098	76
6	PGS	0	0	0	0	0	0
Jumlah		2 136	46	4 250	194	6 386	240

Sumber: Dinas Pendidikan Kota Depok

Source : Education Department City of Depok

**Jumlah Tempat Pelayanan Kesehatan
di Kecamatan Cimanggis Tahun 2016**
*Table Number of Health Services Place
at Subdistrict of Cimanggis, 2016*

No	Kelurahan	Rumah Sakit	Puskes- mas	Pos- yandu	Pos KB	Klinik	Jum- lah
(1)	(2)	(3)	(4)	(5)	(6)	(7)	(8)
1	Curug	0	1	15	1	2	19
2	Harjamukti	1	1	16	1	5	24
3	Cisalak Pasar	0	1	15	1	3	20
4	Mekarsari	2	1	23	1	1	28
5	Tugu	1	1	32	1	4	39
6	PGS	1	1	21	1	0	24
Jumlah		5	6	122	6	15	154

Sumber: Dinas Kesehatan Kota Depok
Source : Health Department City of Depok

Tabel 5.2 Jumlah Tenaga Pelayanan Kesehatan di Kecamatan Cimanggis Tahun 2016
Table Number of Health Services Personnel at Subdistrict of Cimanggis, 2016

No	Kelurahan	Dokter			Bidan	Perawat	Jumlah
		Umum	Gigi	Spesialis			
(1)	(2)	(3)	(4)	(5)	(6)	(7)	(8)
1	Curug	8	2	0	15	16	41
2	Harjamukti	21	4	64	21	161	271
3	Cisalak Pasar	2	1	0	3	2	8
4	Mekarsari	22	7	46	43	180	298
5	Tugu	7	8	21	35	37	108
6	PGS	7	5	28	24	61	125
Jumlah		67	27	159	141	457	851

Sumber: Dinas Kesehatan Kota Depok
 Source : Health Department City of Depok

Tabel 5.3 Jumlah Balita yang Mendapat Imunisasi di Kecamatan Cimanggis Tahun 2016
Table Number of Children Under Five Years Old are Immunized at Subdistrict of Cimanggis, 2016

No	Kelurahan	BCG	DPT			Cam-pak
			I	II*)	III*)	
(1)	(2)	(3)	(4)	(5)	(6)	(7)
1	Curug	507	500	498	498	509
2	Harjamukti	615	615	567	567	619
3	Cisalak Pasar	576	576	490	490	567
4	Mekarsari	944	1 045	1 038	1 038	948
5	Tugu	2 136	2 071	1 991	1 991	2 027
6	PGS	806	781	750	750	764
Jumlah		5 584	5 588	5 334	5 334	5 434

*) data tahun 2015

Sumber: Dinas Kesehatan Kota Depok

Source : Health Department City of Depok

Tabel 5.3 Jumlah Balita yang Mendapat Imunisasi di Kecamatan Cimanggis Tahun 2016
Table Number of Children Under Five Years Old are Immunized at Subdistrict of Cimanggis, 2016

Lanjutan

No	Kelurahan	Polio				Jumlah
		I*)	II*)	III*)	IV	
(1)	(2)	(3)	(4)	(5)	(6)	(7)
1	Curug	498	498	498	507	4 513
2	Harjamukti	567	567	567	616	5 300
3	Cisalak Pasar	490	490	490	560	4 729
4	Mekarsari	1 038	1 038	1 038	983	9 110
5	Tugu	1 991	1 991	1 991	2 027	18 216
6	PGS	750	750	750	764	6 101
Jumlah		5 334	5 334	5 334	5 457	47 969

*) data tahun 2015

Sumber: Dinas Kesehatan Kota Depok

Source : Health Department City of Depok

Target dan Realisasi Peserta Keluarga Berencana (KB)
di Kecamatan Cimanggis Tahun 2016
Table *Target and Realization of KB Participants*
at Subdistrict of Cimanggis, 2016

No	Kelurahan	Target	Realisasi	Persentase
(1)	(2)	(3)	(4)	(5)
1	Curug	3 662	2 726	74,44
2	Harjamukti	5 391	4 057	75,26
3	Cisalak Pasar	4 325	3 187	73,69
4	Mekarsari	7 368	5 334	72,39
5	Tugu	12 349	9 017	73,02
6	PGS	4 095	3 048	74,43
Jumlah		37 190	27 369	73,59

Sumber: Penyuluh Lapangan Keluarga Berencana di Kecamatan Cimanggis
 Source : *FeAs Family Planning at Subdistrict of Cimanggis*

Jumlah Pasangan Usia Subur Akseptor KB Menurut Alat KB
Tabel 5.5 di Kecamatan Cimanggis Tahun 2016
Table Number of Fertile Couples Acceptors KB According to Tools KB at Subdistrict of Cimanggis, 2016

No	Kelurahan	Akseptor KB			
		IUD	Pil	Suntik	Kondom
(1)	(2)	(3)	(4)	(5)	(6)
1	Curug	270	927	987	148
2	Harjamukti	467	1 242	1 988	144
3	Cisalak Pasar	504	1 038	1 108	219
4	Mekarsari	1 451	1 184	2 088	168
5	Tugu	1 233	2 783	3 681	565
6	PGS	225	593	1 475	481
Jumlah		4 150	8 174	11 327	1 725

Sumber: Penyuluh Lapangan Keluarga Berencana di Kecamatan Cimanggis
 Source : FeAs Family Planning at Subdistrict of Cimanggis

**Jumlah Pasangan Usia Subur Akseptor KB Menurut Alat
Tabel 5.5 KB di Kecamatan Cimanggis Tahun 2016**
*Table Number of Fertile Couples Acceptors KB According to
Tools KB at Subdistrict of Cimanggis, 2016*

Lanjutan

No	Kelurahan	Akseptor KB			
		MOP	MOW	Implant	Jumlah
(1)	(2)	(7)	(8)	(9)	(10)
1	Curug	15	927	328	2 726
2	Harjamukti	26	86	104	4 057
3	Cisalak Pasar	41	84	193	3 187
4	Mekarsari	9	97	337	5 334
5	Tugu	70	439	246	9 017
6	PGS	24	83	167	3 048
Jumlah		185	1 716	1 375	27 369

Sumber: Penyuluh Lapangan Keluarga Berencana di Kecamatan Cimanggis

Source : FeAs Family Planning at Subdistrict of Cimanggis

**Jumlah Akseptor KB Menurut Kelompok Umur
di Kecamatan Cimanggis Tahun 2015**
Tabel 5.6
*Table Number of Acceptors KB by Age Group
at Subdistrict of Cimanggis, 2015*

No	Kelurahan	15-19	20-29	30-39	40+	Jumlah
(1)	(2)	(3)	(4)	(5)	(6)	(7)
1	Curug	2	1 782	1 949	222	3 955
2	Harjamukti	9	2 372	2 975	617	5 973
3	Cisalak Pasar	10	1 701	2 448	613	4 772
4	Mekarsari	39	3 602	3 192	735	7 568
5	Tugu	60	4 213	7 340	3 730	15 343
6	PGS	30	1 624	2 398	640	4 692
Jumlah		150	15 294	20 302	6 557	42 303

Sumber: Penyuluh Lapangan Keluarga Berencana di Kecamatan Cimanggis

Source : *FeAs Family Planning at Subdistrict of Cimanggis*

Jumlah Pasangan Usia Subur Bukan Akseptor KB
Tabel 5.7 di Kecamatan Cimanggis Tahun 2016
Table Number of Fertile Couples of Family Planning Acceptors at Subdistrict of Cimanggis, 2016

No	Kelurahan	Hamil	Ingin Anak	Lainnya	Jumlah
(1)	(2)	(3)	(4)	(5)	(6)
1	Curug	112	551	273	936
2	Harjamukti	475	613	246	1 334
3	Cisalak Pasar	112	849	177	1 138
4	Mekarsari	308	1 315	411	2 034
5	Tugu	424	1 846	1 062	3 332
6	PGS	280	595	172	1 047
Jumlah		1 711	5 769	2 341	9 821

Sumber: Penyuluh Lapangan Keluarga Berencana di Kecamatan Cimanggis

Source : FeAs Family Planning at Subdistrict of Cimanggis

Jumlah Sarana Peribadatan
Tabel 6.1 di Kecamatan Cimanggis Tahun 2016
Table Number of Worship Place
at Subdistrict of Cimanggis, 2016

No	Kelurahan	Masjid	Musholla /Langgar	Gereja	Pura	Wihara	Jumlah
(1)	(2)	(3)	(4)	(5)	(6)	(7)	(8)
1	Curug	17	19	3	0	0	39
2	Harjamukti	14	29	2	0	0	45
3	Cisalak Pasar	12	25	2	0	0	39
4	Mekarsari	23	37	0	0	0	60
5	Tugu	23	38	2	1	0	64
6	PGS	11	27	4	0	0	42
Jumlah		100	175	13	1	0	289

Sumber: Kantor Kelurahan di Kecamatan Cimanggis

Source : Village Office at Subdistrict of Cimanggis

Tabel 6.2 Jumlah Penduduk Menurut Agama yang Dianut di Kecamatan Cimanggis Tahun 2016
Table Number of Populations by Religion at Subdistrict of Cimanggis, 2016

No	Kelurahan	Islam	Kristen		Hindu	Budha	Lain-nya	Jumlah
			Ka- tolik	Pro- Testan				
(1)	(2)	(3)	(4)	(5)	(6)	(7)	(8)	(9)
1	Curug	24 902	382	1 433	2	97	168	26 984
2	Harjamukti	25 472	710	1 491	75	136	11	27 895
3	Cisalak Pasar	23 827	613	2 065	45	310	240	27 100
4	Mekarsari	49 157	1 721	3 660	66	258	27	54 889
5	Tugu	96 033	2 026	3 750	385	276	58	102 528
6	PGS	34 215	1 384	2 940	419	15	4	38 977
Jumlah		253 606	6 836	15 339	992	1 092	491	278 373

Sumber: Dinas Kependudukan dan Pencacatan Sipil Kota Depok

Source :

**Jumlah Nikah, Talak, Cerai, dan Rujuk
di Kecamatan Cimanggis Tahun 2015**
Tabel 6.3
*Table Number of Marriages, Divorces, and Reconciliations
at Subdistrict of Cimanggis, 2015*

No	Kelurahan	Nikah	Talak	Cerai	Rujuk
(1)	(2)	(3)	(4)	(5)	(6)
1	Curug	148
2	Harjamukti	135
3	Cisalak Pasar	193
4	Mekarsari	323
5	Tugu	489
6	PGS	130
Jumlah		1 418

Sumber: Kantor Urusan Agama di Kecamatan Cimanggis

Source : Office of Religious Affairs at Subdistrict of Cimanggis

**Jumlah Sekolah di Lingkungan Kementerian Agama
di Kecamatan Cimanggis Tahun 2015**
Tabel 6.4
*Table Number of Schools Under The Ministry of Religious
at Subdistrict of Cimanggis, 2015*

No	Kelurahan	Ibtidaiyah	Tsanawiyah	Aliyah	Jumlah
(1)	(2)	(3)	(4)	(5)	(6)
1	Curug	2	0	0	2
2	Harjamukti	1	1	0	2
3	Cisalak Pasar	2	0	0	2
4	Mekarsari	2	2	1	5
5	Tugu	6	4	1	11
6	PGS	1	1	1	3
Jumlah		14	8	3	25

Sumber: Kantor Kelurahan Kecamatan Cimanggis

Source :

Jumlah Murid dan Guru Sekolah Agama di Lingkungan
Tabel 6.5 Kementerian Agama di Kecamatan Cimanggis Tahun 2015
Table Number of Students and Teachers in Schools in Ministry of
 Religious Affairs at Subdistrict of Cimanggis, 2015

No	Kelurahan	Madrasah		Tsanawiyah	
		Murid	Guru	Murid	Guru
(1)	(2)	(3)	(4)	(5)	(6)
1	Curug	295	25	0	0
2	Harjamukti	102	12	97	14
3	Cisalak Pasar	329	36	0	0
4	Mekarsari	469	29	518	51
5	Tugu	1 546	124	737	69
6	PGS	182	11	103	13
Jumlah		2 923	237	1 455	147

Sumber: Kementerian Agama Kota Depok

Source :

Jumlah Murid dan Guru Sekolah Agama di Lingkungan
Tabel 6.5 Kementerian Agama di Kecamatan Cimanggis Tahun 2015
Table *Number of Students and Teachers in Schools in Ministry of Religious Affairs at Subdistrict of Cimanggis, 2015*

Lanjutan

No	Kelurahan	Aliyah		Jumlah	
		Murid	Guru	Murid	Guru
(1)	(2)	(3)	(4)	(5)	(6)
1	Curug	0	0	295	25
2	Harjamukti	0	0	199	26
3	Cisalak Pasar	0	0	329	36
4	Mekarsari	75	18	1 062	98
5	Tugu	18	8	2 301	201
6	PGS	63	8	348	32
Jumlah		156	34	4 534	418

Sumber: Kementerian Agama Kota Depok

Source :

Jumlah Gangguan Kamtibnas Menurut Jenisnya
Tabel 7.1 di Kecamatan Cimanggis Tahun 2015
Table Number of Security Interference by Kind of Interference
at Subdistrict of Cimanggis, 2015

No	Kelurahan	Keba- karan	Peni- puan	Peng- rusakan	Peng- gelapan	Temu Mayat
(1)	(2)	(3)	(4)	(5)	(6)	(7)
1	Curug	0	0	0	1	0
2	Harjamukti	0	3	0	3	1
3	Cisalak Pasar	1	2	0	2	0
4	Mekarsari	1	0	0	0	0
5	Tugu	3	1	0	2	0
6	PGS	1	2	0	0	0
Jumlah		6	8	0	8	1

Sumber: Polsek di Kecamatan Cimanggis
Source : The Police Sector at Subdistrict of Cimanggis

Jumlah Gangguan Kamtibmas Menurut Jenisnya
Tabel 7.1 di Kecamatan Cimanggis Tahun 2015
Table Number of Security Interference by Kind of Interference
at Subdistrict of Cimanggis, 2015

Lanjutan

No	Kelurahan	Pencurian				Penga- niayaan	Lain- nya
		Kenda- raan	Ringa n	Berat	Keke- rasan		
(1)	(2)	(8)	(9)	(10)	(11)	(12)	(13)
1	Curug	3	0	2	1	2	5
2	Harjamukti	8	0	8	0	3	5
3	Cisalak Pasar	10	0	4	0	1	5
4	Mekarsari	10	0	8	0	2	5
5	Tugu	5	2	8	1	0	4
6	PGS	1	0	1	0	0	0
Jumlah		37	2	31	2	8	24

Sumber: Polsek di Kecamatan Cimanggis

Source : *The Police Sector at Subdistrict of Cimanggis*

Jumlah Organisasi Menurut Jenisnya dan Anggotanya
Tabel 7.2 di Kecamatan Cimanggis Tahun 2015
Table Number of Organization by Kind and Member Organization
 at Subdistrict of Cimanggis, 2015

No	Kelurahan	Kesenian		Olah Raga		Karang Taruna		Lain-lain	
		Jumlah	Anggota	Jumlah	Anggota	Jumlah	Anggota	Jumlah	Anggota
(1)	(2)	(3)	(4)	(5)	(6)	(7)	(8)	(9)	(10)
1	Curug	1	10	0	0	1	30	3	49
2	Harjamukti	1	15	2	40	1	20	3	61
3	Cisalak Pasar	1	35	2	48	1	15	3	45
4	Mekarsari	0	0	0	0	1	23	4	79
5	Tugu	0	0	1	30	1	15	3	66
6	PGS	3	45	0	0	1	25	2	24
Jumlah		6	105	5	118	6	128	18	324

Sumber: Kantor Kelurahan di Kecamatan Cimanggis
 Source : Village Office at Subdistrict of Cimanggis

Jumlah Keanggotaan Pramuka Menurut Tingkatannya
Tabel 7.3 di Kecamatan Cimanggis Tahun 2015
Table Number of Scout Member by Scout Level
at Subdistrict of Cimanggis, 2015

No	Kelurahan	Siaga		Penggalang		Penegak		Pandega	
		Putra	Putri	Putra	Putri	Putra	Putri	Putra	Putri
(1)	(2)	(3)	(4)	(5)	(6)	(7)	(8)	(9)	(10)
1	Curug	494	428	323	321	0	0	0	0
2	Harjamukti	756	733	339	401	0	0	0	0
3	Cisalak Pasar	454	397	301	243	0	0	0	0
4	Mekarsari	745	724	428	461	0	0	0	0
5	Tugu	780	670	550	489	0	0	0	0
6	PGS	463	431	367	387	0	0	0	0
Jumlah		3 692	3 383	2 308	2 302	0	0	0	0

Sumber: Kwartir Ranting Kecamatan Cimanggis

Source :

Jumlah Keanggotaan Pramuka Menurut Tingkatannya
Tabel 7.3 di Kecamatan Cimanggis Tahun 2015
Table Number of Scout Member by Scout Level
at Subdistrict of Cimanggis, 2015

Lanjutan

No	Kelurahan	Andalan		Pembina		Pelatih Pembina		Jumlah	
		Putra	Putri	Putra	Putri	Putra	Putri	Putra	Putri
(1)	(2)	(3)	(4)	(5)	(6)	(7)	(8)	(9)	(10)
1	Curug	0	0	21	66	1	2	839	817
2	Harjamukti	0	0	32	51	0	0	1 127	1 185
3	Cisalak Pasar	0	0	17	45	0	0	772	685
4	Mekarsari	0	0	27	69	1	0	1 201	1 254
5	Tugu	0	0	22	61	1	0	1 353	1 220
6	PGS	0	0	10	56	0	0	840	874
Jumlah		0	0	129	348	3	2	6 132	6 035

Sumber: Kwartir Ranting Kecamatan Cimanggis

Source :

Tabel 8.1 Luas Panen, Hasil per Hektar, dan Produksi Palawija di Kecamatan Cimanggis Tahun 2015
Table Harvested Area, Result per Hectar, and Palawija Production at Subdistrict of Cimanggis, 2015

No	Kelurahan	Luas Panen (Ha)	Hasil Per Hektar (Ton/Ha)	Produksi (Ton)
(1)	(2)	(3)	(4)	(5)
1	Ubi Kayu	0,00	0,00	0,00
2	Ubi Jalar	0,00	0,00	0,00
3	Jagung muda	2,00	8,80	17,60
4	Kacang Tanah	0,00	0,00	0,00
5	Kacang Kedelai	0,00	0,00	0,00
6	Kacang Hijau	0,00	0,00	0,00
Jumlah		2	8,80	17,60

Sumber: Dinas Pertanian Kota Depok

Source : Agricultural Department City of Depok

Tabel 8.2 Luas Panen, Hasil per Hektar, dan Produksi Sayuran di Kecamatan Cimanggis Tahun 2015
Table Harvested Area, Result per Hectar, and Vegetables Production at Subdistrict of Cimanggis, 2015

No	Tanaman	Luas Panen (Ha)	Hasil Per Hektar (Ton/Ha)	Produksi (Ton)
(1)	(2)	(3)	(4)	(5)
1	Kacang Panjang	7,00	8,34	58,40
2	Cabe	0,00	0,00	0,00
3	Tomat	0,00	0,00	0,00
4	Terong	8,00	8,00	64,00
5	Kangkung	12,00	7,88	94,60
Jumlah		27,00	8,04	217,00

Sumber: Dinas Pertanian Kota Depok

Source : Agricultural Department City of Depok

Tabel 8.2 Luas Panen, Hasil per Hektar, dan Produksi Sayuran
 di Kecamatan Cimanggis Tahun 2015
Table *Harvested Area, Result per Hectar, and Vegetables*
Production at Subdistrict of Cimanggis, 2015

Lanjutan

No	Tanaman	Luas Panen (Ha)	Hasil Per Hektar (Ton/Ha)	Produksi (Ton)
(1)	(2)	(3)	(4)	(5)
1	Mentimun	0,00	0,00	0,00
2	Labu Siam	0,00	0,00	0,00
3	Kangkung	12,00	8,00	96,00
4	Bayam	0,00	0,00	0,00
Jumlah		12,00	8,00	96,00

Sumber: Dinas Pertanian Kota Depok

Source : Agricultural Department City of Depok

Tabel 9.1 Panjang Jalan (Km) Menurut Jenis Permukaan di Kecamatan Cimanggis Tahun 2015
Table Length of Roads (Km) by Surface Kind at Subdistrict of Cimanggis, 2015

No	Kelurahan	Aspal	Kerikil	Tanah	Tidak Dirinci	Jumlah
(1)	(2)	(3)	(4)	(5)	(6)	(7)
1	Curug	12,05	2,60	14,65
2	Harjamukti	183,93	1,00	184,93
3	Cisalak Pasar	15,00	0,00	0,00	...	15,00
4	Mekarsari	18,00	4,80	...	0,30	23,10
5	Tugu	35,00	6,50	41,50
6	PGS	21,03	1,45	22,48
Jumlah		285,01	15,35	0,00	1,30	301,66

Sumber: Kantor Kelurahan di Kecamatan Cimanggis
 Source : Village Office at Subdistrict of Cimanggis

Jumlah Surat Pos dan Paket yang Diterima dan Dikirim di Kecamatan Cimanggis Tahun 2015
Tabel 9.2
Table *Number of Packet Post Mail and Which Received and Posted at Subdistrict of Cimanggis, 2015*

No	Jenis Surat	Diterima dari		Jumlah	Dikirim ke		Jumlah
		Dalam Negeri	Luar Negeri		Dalam Negeri	Luar Negeri	
(1)	(2)	(3)	(4)	(5)	(6)	(7)	(8)
1	Surat Pos Biasa
2	Surat Pos Kilat	44 233	...	44 233
3	S. Pos Bebas Port
4	Pos Paket Biasa	2 991	...	2 991
5	Pos Paket Kilat	2 668	25	2 693
Jumlah		49 892	25	49 917

Sumber: Kantor Pos di Kecamatan Cimanggis
 Source : *Post Office at Subdistrict of Cimanggis*

Jumlah Pendapatan Pos dan Giro
Tabel 9.3 di Kecamatan Cimanggis Tahun 2015
Table Number of Post and Giro Income
at Subdistrict of Cimanggis, 2015

No	Sumber Pendapatan	Tahun 2015
(1)	(2)	(3)
1	Penjualan Benda Pos	166 937 800
2	Bea Pos Paket	601 613 191
3	Bea Wesel Pos	21 373 017 227
4	Bea Surat Pos	537 226 751
5	EMS Dok dan EMS Non Dok	187 805 495
6	Tabungan Negara	...
Jumlah		22 866 600 464

Sumber: Kantor Pos di Kecamatan Cimanggis
 Source : Post Office at Subdistrict of Cimanggis

Data Produksi kantor Pos dan Giro
Tabel 9.4 di Kecamatan Cimanggis Tahun 2015
Table Production Data of Post and Giro Office
at Subdistrict of Cimanggis, 2015

No	Jenis Produksi	Jumlah Produksi	Nilai Produksi
(1)	(2)	(3)	(4)
1	Wesel Kirim	16 813	15 227 662 197
2	Wesel Bayar	3 280	6 145 355 030
3	EMS Dok	158	33 991 632
4	EMS Non Dok	248	153 813 863
5	Pembayaran Tabanas	-	-
Jumlah		20 499	21 560 822 722

Sumber: Kantor Pos di Kecamatan Cimanggis
 Source : *Post Office at Subdistrict of Cimanggis*

Perkembangan Pajak Bumi dan Bangunan
Tabel 10.1 di Kecamatan Cimanggis Tahun 2015
Table Growth of Ground and Building Tax
at Subdistrict of Cimanggis, 2015

No	Tahun	Target	Realisasi	Persentase
(1)	(2)	(3)	(4)	(5)
1	2011	7 437 768 098	4 813 408 840	64,72
2	2012	9 354 406 520	7 132 233 086	76,24
3	2013	9 460 352 206	8 038 159 136	84,97
4	2014	19 531 701 375	17 307 144 959	88,61
5	2015	31 989 690 856	26 236 418 184	82,02

Sumber: Dinas Pendapatan Pengelolaan Keuangan dan Aset Kota Depok
 Source :

Target dan Realisasi Penerimaan PBB Dirinci per Desa
Tabel 10.2 di Kecamatan Cimanggis Tahun 2015
Table Target and Realization of PBB Revenue by Village
at Subdistrict of Cimanggis, 2015

No	Kelurahan	Target (000)	Realisasi (000)	Persentase (%)
(1)	(2)	(3)	(4)	(5)
1	Curug	3 288 572	3 121 503	94,92
2	Harjamukti	9 662 905	6 929 884	71,72
3	Cisalak Pasar	2 092 044	1 577 768	75,42
4	Mekarsari	6 092 707	5 757 718	94,50
5	Tugu	9 485 340	7 686 640	81,04
6	PGS	1 368 123	1 162 905	85,00
Jumlah		31 989 691	26 236 418	82,02

Sumber: Dinas Pendapatan Pengelolaan Keuangan dan Aset Kota Depok
 Source :

Jumlah Wajib Pajak dan Wajib Pajak Terbayar
Tabel 10.3 di Kecamatan Cimanggis Tahun 2015
Table Number of Tax Duty and Paid Tax Duty
at Subdistrict of Cimanggis, 2015

No	Kelurahan	Wajib Pajak	Wajib Pajak Terbayar	Persentase
(1)	(2)	(3)	(4)	(5)
1	Curug	4 880	3 673	75,27
2	Harjamukti	10 594	8 156	76,99
3	Cisalak Pasar	5 261	3 977	75,59
4	Mekarsari	12 314	9 536	77,44
5	Tugu	19 573	15 310	78,22
6	PGS	4 871	4 140	84,99
Jumlah		57 493	44 792	77,91

Sumber: Dinas Pendapatan Pengelolaan Keuangan dan Aset Kota Depok
 Source :

Besarnya Biaya Proyek Menurut Asalnya
Tabel 10.4 di Kecamatan Cimanggis Tahun 2015
Table Number of Project Cost by Project Source
at Subdistrict of Cimanggis, 2015

No	Kelurahan	Swadaya	Pemerintah	Jumlah
(1)	(2)	(3)	(4)	(5)
1	Curug	0	2 905 282 000	2 905 282 000
2	Harjamukti	429 500 000	9 290 000 000	9 719 500 000
3	Cisalak Pasar	5 000 000	2 379 050 000	2 384 050 000
4	Mekarsari	30 000 000	7 000 000 000	7 030 000 000
5	Tugu	1 000 000 000	7 100 000 000	8 100 000 000
6	PGS	1 470 811 000	4 117 566 960	5 588 377 960
Jumlah		2 935 311 000	32 791 898 960	35 727 209 960

Sumber: Kantor Kelurahan di Kecamatan Cimanggis

Source : Village Office at Subdistrict of Cimanggis

Jumlah Tempat Pemasaran
Tabel 11.1 di Kecamatan Cimanggis Tahun 2015
Table Number of Marketing Place
at Subdistrict of Cimanggis, 2015

No	Kelurahan	Pasar	Kios	Warung	Toko	Lainnya	Jumlah
(1)	(2)	(3)	(4)	(5)	(6)	(7)	(8)
1	Curug	0	241	296	161	29	727
2	Harjamukti	0	320	61	418	85	884
3	Cisalak Pasar	1	1 575	140	1 128	20	2 864
4	Mekarsari	2	748	10	382	30	1 172
5	Tugu	3	954	66	954	14	1 991
6	PGS	0	0	61	32	9	102
Jumlah		6	3 838	634	3 075	187	7 740

Sumber: Kantor Kelurahan di Kecamatan Cimanggis

Source : Village Office at Subdistrict of Cimanggis

Jumlah Industri Besar Sedang dan Tenaga Kerja
Tabel 11.2 di Kecamatan Cimanggis Tahun 2015
Table Number of Large and Medium Industry and Workers
at Subdistrict of Cimanggis, 2015

No	Kelurahan	Jumlah Industri (Unit)	Tenaga Kerja (Orang)
(1)	(2)	(3)	(4)
1	Curug	7	1 101
2	Harjamukti	1	50
3	Cisalak Pasar	2	630
4	Mekarsari	3	431
5	Tugu	6	4 439
6	PGS	0	0
Jumlah		19	6 651

Sumber: Kantor Kelurahan di Kecamatan Cimanggis

Source : Village Office at Subdistrict of Cimanggis

DATA

Mencerdaskan Bangsa

<https://depokkota.bps.go.id>



Badan Pusat Statistik
Kota Depok

Jl. Boulevard Kota Kembang, Cilodong Kota Depok
Telp. 021-7710370, Fax. 021-77825913
Email : bps3276@bps.go.id

