



KATALOG BPS : 1102001 81 71 030

KECAMATAN TELUK AMBON DALAM ANGKA 2012

KECAMATAN TELUK AMBON DALAM ANGKA 2012



BADAN PUSAT STATISTIK KOTA AMBON

**KECAMATAN TELUK AMBON
DALAM ANGKA 2012**

ISBN : 979 483 873 X

NO. PUBLIKASI : 81711203

KATALOG BPS : 1102001.8171030

Ukuran Buku : 22 X 16 Cm

Jumlah Halaman : 91 Halaman

Naskah

Koordinator Statistik Kecamatan Teluk Ambon

Gambar

Koordinator Statistik Kecamatan Teluk Ambon

Diterbitkan Oleh:

BPS Kota Ambon

Dicetak Oleh : CV. Aman Jaya

(Boleh dikutip dengan menyebutkan sumbernya)



KEPALA KECAMATAN TELUK AMBON
M. NASIR RUMATA S,Sos



SAMBUTAN

Buku ***“KECAMATAN TELUK AMBON DALAM ANGKA TAHUN 2012”***

yang diterbitkan oleh Badan Pusat Statistik Kota Ambon patut kita hargai dan sambut dengan gembira. Sejalan dengan kegiatan pembangunan yang semakin meningkat disertai tugas-tugas yang semakin luas, maka dirasakan semakin penting dan bergunanya data statistik sebagai informasi.

Sebagai upaya untuk menjamin mutu dan ketepatan waktu penerbitan ini, saya menghimbau kepada semua instansi baik Pemerintah maupun Swasta, para Kepala Desa/Kelurahan agar secara berkelanjutan dan tepat waktu dapat menyiapkan data yang baik dan benar, untuk diterbitkan dalam publikasi seperti ini di tahun-tahun mendatang.

Akhirnya saya berharap kepada semua pihak, agar publikasi ini hendaknya menjadi pegangan dan sebagai sumber informasi yang berguna.

Ambon, Oktober 2012

Kepala Kecamatan Teluk Ambon

M. NASIR RUMATA S,Sos

NIP. 196509071992031015

KATA PENGANTAR

Buku "**KECAMATAN TELUK AMBON DALAM ANGKA TAHUN 2012**" merupakan seri publikasi yang direncanakan akan terbit setiap tahun oleh Badan Pusat Statistik Kota Ambon dan penerbitan tahun ini adalah penerbitan yang kedua.

Ucapan terima kasih kami sampaikan kepada Kepala BPS Kota Ambon, Camat Teluk Ambon yang atas segala bantuan maupun pembinaan sehingga Buku Kecamatan Teluk Ambon Dalam Angka Tahun 2012 ini dapat terwujud.

Demikian juga kepada seluruh Kepala Dinas/Instansi maupun Swasta yang telah membantu memberikan datanya, tak lupa kami sampaikan terima kasih dengan harapan kiranya kerjasama ini dapat lebih kita tingkatkan.

Akhirnya semoga buku "**KECAMATAN TELUK AMBON DALAM ANGKA TAHUN 2012**" ini dapat bermanfaat bagi kita semua.


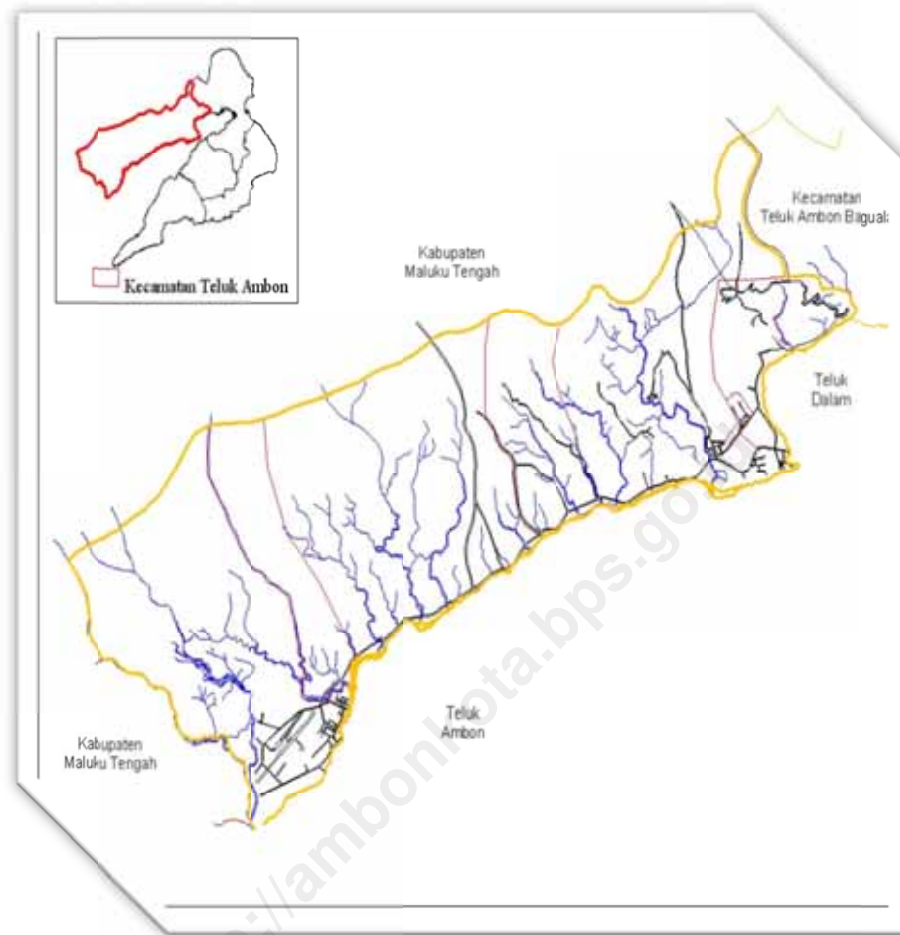
Ambon, Oktober 2012

KOORDINATOR STATISTIK KECAMATAN

TELUK AMBON

EDWIN SEMUEL TUTUARIMA
NIP. 19820512 200901 1 015

PETA KECAMATAN TELUK AMBON



Sumber : Bappekot Kota Ambon



**NOMOR KODE POS DAN NOMOR KODE STATISTIK
MENURUT DESA/KELURAHAN DI KECAMATAN
TELUK AMBON**

No.	Desa/Kelurahan	Nomor Kode	
		POS*) (Alamat)	Statistik **) (Wilayah Sensus & Survey)
(1)	(2)	(3)	(4)
1.	Desa Laha	Amboina 97136	81 71 030 001
2.	Desa Tawiri	Amboina 97135	81 71 030 002
3.	Desa Hative Besar	Amboina 97134	81 71 030 003
4.	Desa Waiame	Amboina 97134	81 71 030 004
5.	Desa Rumah Tiga	Amboina 97134	81 71 030 005
6.	Kelurahan Tihu	Amboina 97134	81 71 030 006
7.	Desa Poka	Amboina 97134	81 71 030 007
8.	Desa Hunuth/ DP	Amboina 97134	81 71 030 008

Sumber : *) P.T. Pos dan Giro (Persero)
**) Badan Pusat Statistik

DAFTAR ISI

	Halaman
Sambutan Kepala Kecamatan Teluk Ambon	v
Kata Pengantar Koordinator Statistik Kecamatan Teluk Ambon	vi
Peta Kecamatan Teluk Ambon	vii
Nomor Kode Pos dan Kode Statistik	viii
Daftar Isi	ix
Daftar Gambar	x
Daftar Tabel	xi
1. LETAK GEOGRAFIS	
1.1. Letak dan Batas Wilayah	2
1.2. Luas dan Jarak	2
2. PEMERINTAHAN	9
3. KEPENDUDUKAN	15
4. SOSIAL	
4.1. Pendidikan	19
4.2. Agama	20
5. PERTANIAN	
5.1. Pertanian Tanaman Pangan	43
5.2. Peternakan	44
5.3. Perikanan	44
6. TRANSPORTASI	56
7. PARIWISATA DAN HOTEL	
7.1. Pariwisata	60
7.2. Perhotelan	60
8. KEUANGAN	65
9. PENDAPATAN REGIONAL	
9.1. Produk Domestik Regional Bruto	70
9.2. Pendapatan Regional per Kapita	71

DAFTAR GAMBAR

	Halaman
Gambar 1	Luas Desa/Kelurahan di Dalam Wilayah Kecamatan Teluk Ambon (Km ²) 3
Gambar 2	Komposisi Pegawai pada Kantor Kecamatan Teluk Ambon Berdasarkan Golongan dan Jenis Kelamin tahun 2011 10
Gambar 3	Jumlah Penduduk di Kecamatan Teluk Ambon di Rinci per Desa/Kelurahan dan Jenis Kelamin Tahun 2011 16
Gambar 4	Rasio Murid Terhadap Guru pada Sekolah – sekolah di Kecamatan Teluk Ambon Tahun 2009 – 2011 21
Gambar 5	Nilai Produksi Perikanan diRinci per Jenis Ikan di Kecamatan Teluk Ambon Tahun 2011 45
Gambar 6	Jumlah BUS Penumpang yang Beroperasi dalam Wilayah Kecamatan Teluk Ambon Menurut Trayek Tahun 2009 - 2011 57
Gambar 7	Jumlah Kamar dan Tempat Tidur pada Hotel – hotel di Kecamatan Teluk Ambon 61
Gambar 8	Jumlah Koperasi menurut Jenis Koperasi di Kecamatan Teluk Ambon tahun 2011 66
Gambar 9	Pendapatan Regional per Kapita Kecamatan Teluk Ambon Atas dasar Harga Konstan Tahun 2008 – 2011 72

DAFTAR TABEL

	Halaman
1. LETAK GEOGRAFIS	
1.1. Letak dan Batas Wilayah Kecamatan Teluk Ambon	4
1.2. Luas Kecamatan Teluk Ambon di rinci per Desa / Kelurahan	5
1.3. Jarak dari Desa /Kelurahan ke Ibukota Kecamatan Teluk Ambon (Wayame)	6
1.4. Nama dan Panjang Sungai di Kecamatan Teluk Ambon di Rinci per Desa/Kelurahan yang di lalui	7
2. PEMERINTAHAN	
2.1. Nama Kepala Kecamatan Teluk Ambon	11
2.2. Banyaknya Pegawai Negeri Sipil pada Dinas/Kantor di Kecamatan Teluk Ambon diRinci per Golongan dan Jenis Kelamin Tahun 2011	11
2.3. Tipe dan Klasifikasi Desa/Kelurahan di Kecamatan Teluk Ambon Tahun 2011	12
2.4. Jumlah Lembaga Ketahanan Masyarakat Desa (LKMD) Dirinci menurut Tingkat Perkembangan di Kecamatan Teluk Ambon Tahun 2011	12
2.5. Jumlah RT dan RW Dirinci per Desa/Kelurahan di Kecamatan Teluk Ambon 2011	13

3. KEPENDUDUKAN

- 3.1. Luas Desa/kelurahan , Jumlah Penduduk dan Kepadatan Penduduk/Km² per Desa/Kelurahan di Kecamatan Teluk Ambon Tahun 2011 17

4. SOSIAL

- 4.1.1. Jumlah Sekolah,Kelas, Murid dan Guru TK dan SD di Kecamatan Teluk Ambon diRinci per Desa/Kelurahan Tahun 2011 22
- 4.1.2. Jumlah Sekolah dan Murid per Kelas pada Sekolah Dasar di Kecamatan Teluk Ambon Tahun 2011 24
- 4.1.3. Presentase Murid Sekolah Dasar Menurut Jenis Kelamin di Kecamatan Teluk Ambon Tahun 2011 24
- 4.1.4. Ratio Murid Terhadap Guru Sekolah Dasar di Kecamatan Teluk Ambon Tahun 2011 24
- 4.1.5. Jumlah Sekolah,Kelas, Murid dan Guru SMP di Kecamatan Teluk Ambon diRinci per Desa/Kelurahan Tahun 2011 25
- 4.1.6. Jumlah Sekolah dan Murid per Kelas pada Sekolah Menengah Pertama di Kecamatan Teluk Ambon Tahun 2011 26
- 4.1.7. Presentase Murid Sekolah Menengah Pertama (SMP) Menurut Jenis Kelamin di Kecamatan Teluk Ambon Tahun 2011 26

	Halaman
4.1.8. Ratio Murid Terhadap Guru Sekolah Menengah Pertama (SMP) di Kecamatan Teluk Ambon Tahun 2011	26
4.1.9. Jumlah Sekolah,Kelas, Murid dan Guru Sekolah Menengah Atas (SMA) di Kecamatan Teluk Ambon diRinci per Desa/Kelurahan Tahun 2011	27
4.1.10. Jumlah Sekolah dan Murid per Kelas pada Sekolah Menengah Atas (SMA) di Kecamatan Teluk Ambon Tahun 2011	28
4.1.11. Presentase Murid Sekolah Menengah Atas (SMA) Menurut Jenis Kelamin di Kecamatan Teluk Ambon Tahun 2011	28
4.1.12. Ratio Murid Terhadap Guru Sekolah Menengah Atas (SMA) di Kecamatan Teluk Ambon Tahun 2011	28
4.1.13. Jumlah Sekolah,Kelas, Murid dan Guru Sekolah Menengah Kejuruan (SMK) di Kecamatan Teluk Ambon diRinci per Desa/Kelurahan Tahun 2011	29
4.1.14. Jumlah Sekolah dan Murid per Kelas pada Sekolah Menengah Kejuruan (SMK) di Kecamatan Teluk Ambon Tahun 2011	30
4.1.15. Presentase Murid Sekolah Menengah Kejuruan (SMK) Menurut Jenis Kelamin di Kecamatan Teluk Ambon Tahun 2011	30
4.1.16. Ratio Murid Terhadap Guru Sekolah Menengah Kejuruan (SMK) di Kecamatan Teluk Ambon Tahun 2011	30

	Halaman
4.1.17. Perkembangan Mahasiswa, Dosen dan Lulusan Universitas Pattimura Ambon Menurut Fakultas 2007/2008 – 2011/2012	31
4.1.18. Banyaknya Calon Mahasiswa yang Mendaftar dan di Terima menurut Fakultas dan Jenjang Program Pada Universitas Pattimura Ambon, 2007/2008 – 2011/2012	32
4.1.19. Banyaknya Mahasiswa yang Terdaftar pada Universitas Pattimura Ambon Menurut Fakultas, Jurusan dan Jenis Kelamin, 2007/2008 – 2011/2012	33
4.1.20. Banyaknya Tenaga Akademis tetap pada Universitas Pattimura Ambon Menurut Fakultas dan Pendidikan Tertinggi , 2007/2008 – 2011/2012	35
4.1.21. Banyaknya Tenaga Akademis tetap pada Politeknik Negeri Ambon Menurut Jurusan dan Pendidikan Tertinggi , 2007– 2011	36
4.1.22. Perkembangan Calon Mahasiswa yang Terdaftar dan di Terima pada Politeknik Negeri Ambon Menurut Jurusan , 2007– 2011	37
4.1.23. Jumlah Mahasiswa dan Lulusan Politeknik Negeri Ambon Menurut Jurusan, 2007– 2011	38
4.2.1. Jumlah Akseptor KB Aktif dirinci per Desa/Kelurahan dan Alat Kontrasepsi yang di Gunakan di Kecamatan Teluk Ambon Tahun 2011	39

	Halaman
4.2.2. Jumlah Akseptor KB Baru dirinci per Desa/Kelurahan dan Alat Kontrasepsi yang digunakan di Kecamatan Teluk Ambon tahun 2011	40
4.2.3. Banyaknya Umat Beragama di Kecamatan Teluk Ambon tahun 2011	41
4.2.4. Banyaknya Sarana Peribadatan di Kecamatan Teluk Ambon Tahun 2011	41
5. PERTANIAN	
5.1.1. Luasa Areal, Luas Panen, Hasil Produksi dan rata-rata Produksi Ubi Kayu di Kecamatan Teluk Ambon tahun 2011	46
5.1.2. Luas Areal, Luas Panen, Hasil Produksi dan rata-rata Produksi Ubi Jalar di Kecamatan Teluk Ambon tahun 2011	47
5.1.3. Luasa Areal, Luas Panen, Hasil Produksi dan rata-rata Produksi Kacang Tanah di Kecamatan Teluk Ambon tahun 2011	48
5.1.4. Luasa Areal, Luas Panen, Hasil Produksi dan rata-rata Produksi Jagung di Kecamatan Teluk Ambon tahun 2011	49
5.1.5. Luasa Areal, Luas Panen, Hasil Produksi dan rata-rata Produksi Buah-buahan di Kecamatan Teluk Ambon tahun 2011	50

	Halaman
5.1.6. Luasa Areal, Luas Panen, Hasil Produksi dan rata-rata Produksi Komoditi Sayur-sayuran di Kecamatan Teluk Ambon Dirinci per Jenis Sayuran tahun 2011	51
5.1.7. Luasa Areal, Luas Panen, Hasil Produksi dan rata-rata Produksi Komoditi Bumbu - bumbu di Kecamatan Teluk Ambon tahun 2011	52
5.2. Populasi Ternak di Kecamatan Teluk Ambon dirinci per Jenis Ternak Tahun 2011	53
5.3. Perkembangan Produksi dan Nilai Produksi Perikanan di Kecamatan Teluk Ambon di rinci per Jenis Ikan Tahun 2011	54
6. TRANSPORTASI DAN KOMUNIKASI	
6.1. Jumlah Mobil Angkutan Penumpang umum yang beroperasi pada Desa/Kelurahan di Kecamatan Teluk Ambon tahun 2011	58
7. PARIWISATA DAN HOTEL	
7.1. Nama Objek Wisata, Lokasi dan Jenis di Kecamatan Teluk Ambon Dirinci per Desa/Kelurahan tahun 2011	62
7.2. Jumlah Hotel di Kecamatan Teluk Ambon tahun 2011	63

8. KEUANGAN

- 8.1. Jumlah Koperasi dan Anggota Koperasi di Kecamatan Teluk Ambon dirinci per jenis Koperasi tahun 2011 67
- 8.1. Keragaan Aspek Keuangan Koperasi di Kecamatan Teluk Ambon tahun 2011 68

9. PENDAPATAN REGIONAL

- 9.1.1. Produk Domestik Regional Bruto Kecamatan Teluk Ambon Menurut Lapangan Usaha Atas Dasar Harga Berlaku Tahun 2008 - 2011 73
- 9.1.2. Produk Domestik Regional Bruto Kecamatan Teluk Ambon Menurut Lapangan Usaha Atas Dasar Harga Konstan 2000 Tahun 2008 - 2011 74
- 9.2.1. Perkembangan Beberapa Agregat PDRB dan Pendapatan Perkapita Kecamatan Teluk Ambon atas Dasar Harga Berlaku 2008 - 2011 75
- 9.2.2. Perkembangan Beberapa Agregat PDRB dan Pendapatan Perkapita Kecamatan Teluk Ambon atas Dasar Harga Konstan 2000 Tahun 2008 - 2011 76

<http://ambonkota.bps.go.id>

GEOGRAFIS

<http://ambonkota.bps.go.id>



1. LETAK GEOGRAFIS


1.1. Letak dan Batas Wilayah

Secara geografis, Wilayah Teluk Ambon sebelah utara berbatasan dengan Kecamatan Leihitu Kabupaten Maluku Tengah, sebelah selatan berbatasan dengan Teluk Ambon, sebelah Timur berbatasan dengan Kecamatan Teluk Ambon Baguala, dan sebelah Barat berbatasan dengan Kecamatan Leihitu Kabupaten Maluku Tengah.

1.2. Luas dan Jarak

Luas daratan Kecamatan Teluk Ambon sesuai Peraturan Daerah Kota Ambon Nomor 2 Tahun 2006 tentang Pembentukan Kecamatan Leitimur Selatan dan Kecamatan Teluk Ambon adalah seluas 93,68 Km². Desa Hative Besar dan Desa Rumah Tiga merupakan dua desa terluas di kecamatan ini, yang masing-masing memiliki luas 30,00 Km² dan 28,39 Km², sementara Kelurahan Tihu merupakan Desa/Kelurahan yang paling kecil wilayahnya, yaitu 0,33 Km². Ibukota Kecamatan Teluk Ambon terletak di Desa Wayame, sehingga Desa Laha merupakan desa yang terjauh letaknya dari Ibukota Kecamatan, yaitu sejauh 37,0 Km. Jarak desa-desa yang lain dapat disimak pada Tabel 1.2.2. Wilayah Kecamatan Teluk Ambon dilintasi sebanyak tujuh sungai dengan sungai yang terpanjang adalah Way Sekula (15,50 Km), yang melalui Desa Laha.

Gambar 1. Luas Desa/Kelurahan di dalam Wilayah Kecamatan Teluk Ambon (Km²)



Tabel 1.1. Letak dan Batas Wilayah Kecamatan Teluk Ambon

Batas Wilayah	
(1)	
Sebelah Utara	<input type="checkbox"/> Kec. Leihitu (Kabupaten Maluku Tengah)
Sebelah Selatan	<input type="checkbox"/> Teluk Ambon
Sebelah Timur	<input type="checkbox"/> Kec. T. A. Baguala
Sebelah Barat	<input type="checkbox"/> Kec. Leihitu (Kabupaten Maluku Tengah)

Sumber : Kecamatan Teluk Ambon

Tabel 1.2.1 **Luas Kecamatan Teluk Ambon di rinci per Desa/
Kelurahan**

<i>Nama Desa/Kelurahan</i>	<i>Luas (Km²)</i>
(1)	(2)
1. Laha	17,00
2. Tawiri	5,68
3. Hative Besar	30,00
4. Wayame	7,50
5. Rumah Tiga	28,39
6. Kel. Tihu	0,33
7. Poka	2,78
8. Hunuth/Durian Patah	2,00
Jumlah	93,68

Sumber : Hasil Survei Tata Guna Tanah Tahun 1980

Tabel 1.2.2. Jarak dari Desa ?kelurahan ke Ibukota Kecamatan Teluk Ambon (Waiame)

No.	Desa/Kelurahan	Jarak (Km)
(1)	(2)	(3)
1.	Wayame	
	<input type="checkbox"/> Laha	37,00
	<input type="checkbox"/> Tawiri	26,00
	<input type="checkbox"/> Hative Besar	27,00
	<input type="checkbox"/> Wayame	0,00
	<input type="checkbox"/> Rumah Tiga	22,00
	<input type="checkbox"/> Kel. Tihu	22,00
	<input type="checkbox"/> Poka	23,00
	<input type="checkbox"/> Hunuth/Durian Patah	17,00

Sumber : Dinas Perhubungan Kota Ambon

Tabel 1.2.3. Nama dan Panjang Sungai di Kecamatan Teluk Ambon di Rinci per Desa/Kelurahan yang di lalui

No.	Nama Sungai	Desa/Kelurahan yang Dilalui	Panjang (Km)
(1)	(2)	(3)	(4)
1.	Way-Lela	Rumah Tiga	7,80
2.	Way-Pia Kecil	Hative Besar	4,50
3.	Way-Pia Besar	Hative Besar	6,00
4.	Way-Webi	Hative Besar	2,50
5.	Way-Wesa	Hative Besar	2,80
6.	Way-Lawa	Tawiri	9,50
7.	Way-Sekula	Laha	15,50

Sumber : Dinas PU Propinsi Maluku (Bagian Irigasi)

PEMERINTAHAN

<http://ambonkota.bps.go.id>



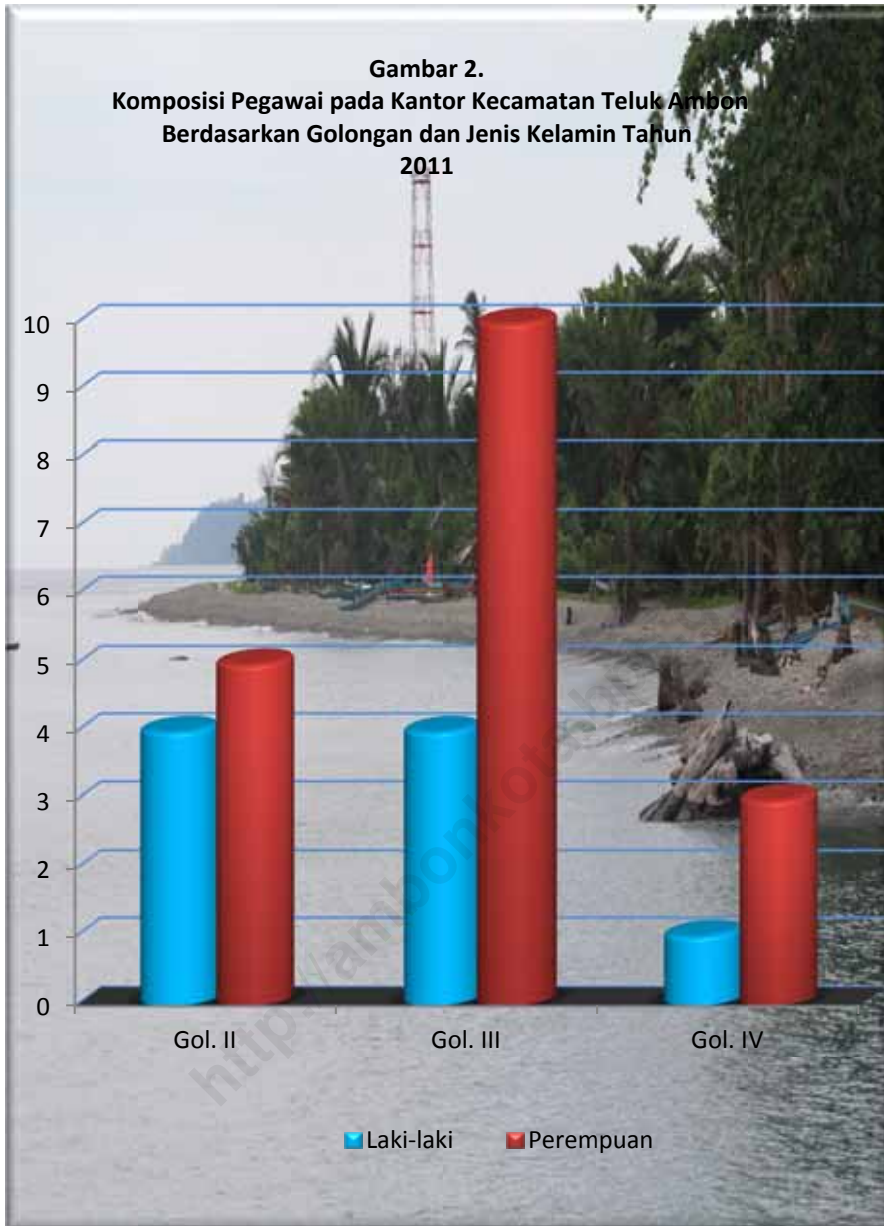
2. PEMERINTAHAN

Struktur organisasi pemerintah ditingkat Kecamatan terdiri dari Kepala Kecamatan sebagai Kepala Pemerintahan yang kedudukannya berada setingkat di bawah Pemerintah Kota Ambon.

Kepala Kecamatan (Camat) dalam pelaksanaan tugas sehari-hari dibantu oleh seorang Sekretaris Kecamatan (Sekcam) dan Kepala-kepala Urusan serta stafnya. Pemerintahan Kecamatan Teluk Ambon membawahi tujuh desa dan satu kelurahan.

Pada tahun 2011, seluruh Desa/Kelurahan yang berada di Kecamatan Teluk Ambon sudah masuk ke dalam klasifikasi Desa/Kelurahan Swasembada. Sedangkan, jika dilihat dari tingkat perkembangan LKMD-nya seluruh Desa/Kelurahan di Kecamatan Teluk Ambon sudah berkategori maju.

Gambar 2.
Komposisi Pegawai pada Kantor Kecamatan Teluk Ambon
Berdasarkan Golongan dan Jenis Kelamin Tahun
2011



Tabel 2.1. Nama Kepala Kecamatan Teluk Ambon

Nama	Masa Jabatan
<i>(1)</i>	<i>(2)</i>
1. Dra RAIHAN SOPAMENA	2007 – Sekarang

Sumber : Seksi Pemerintahan Kecamatan

Tabel 2.2. Banyaknya Pegawai Negeri Sipil pada Dinas/Kantor di Kecamatan Teluk Ambon di rinci per Golongan dan Jenis Kelamin 2011

Kantor/ Dinas	Gol. II		Gol. III		Gol. IV		Jumlah	
	<i>L</i>	<i>P</i>	<i>L</i>	<i>P</i>	<i>L</i>	<i>P</i>	<i>L</i>	<i>P</i>
<i>(1)</i>	<i>(2)</i>	<i>(3)</i>	<i>(4)</i>	<i>(5)</i>	<i>(6)</i>	<i>(7)</i>	<i>(8)</i>	<i>(9)</i>
Kantor	4	5	4	8	-	-	8	13
Camat	-	-	-	-	-	1	-	1
BKKBPM	-	-	-	2	1	2	1	4
BPS	-	-	-	-	-	-	-	-
Jumlah	4	5	4	10	1	3	9	18

Sumber : Kantor Kecamatan Teluk Ambon

Tabel 2.3. Tipe dan Klasifikasi Desa/Kelurahan di Kecamatan Teluk Ambon, 2011

<i>Tahun</i>	<i>Swadaya</i>	<i>Swakarya</i>	<i>Swasembada</i>	<i>Jumlah</i>
<i>(1)</i>	<i>(2)</i>	<i>(3)</i>	<i>(4)</i>	<i>(5)</i>
2011	-	-	8	8

Sumber : Seksi Pembangunan Kecamatan

Tabel 2.4. Jumlah Lembaga Ketahanan Masyarakat Desa (LKMD) dirinci menurut Tingkat Perkembangan di Kecamatan Teluk Ambon, 2011

<i>Tahun</i>	<i>Pemula</i>	<i>Tumbuh</i>	<i>Berkembang</i>	<i>Maju</i>	<i>Jumlah</i>
<i>(1)</i>	<i>(2)</i>	<i>(3)</i>	<i>(4)</i>		<i>(5)</i>
2011	-	-	-	8	8

Sumber : Seksi Pembangunan Kecamatan

Tabel 2.5. Jumlah RT dan RW di rinci per Desa/Kelurahan di Kecamatan Teluk Ambon , 2011

<i>Desa/Kelurahan</i>	<i>RW</i>	<i>RT</i>
<i>(1)</i>	<i>(2)</i>	<i>(3)</i>
1. <i>Laha</i>	6	18
2. <i>Tawiri</i>	8	24
3. <i>Hative Besar</i>	6	25
4. <i>Waiame</i>	10	21
5. <i>Rumah Tiga</i>	16	55
6. <i>Kel. Tihu</i>	5	15
7. <i>Poka</i>	4	26
8. <i>Hunuth/ Durian Patah</i>	3	11
Teluk Ambon 2011	58	195

Sumber : Seksi Pembangunan Kecamatan

KEPENDUDUKAN

<http://ambonkota.bps.go.id>

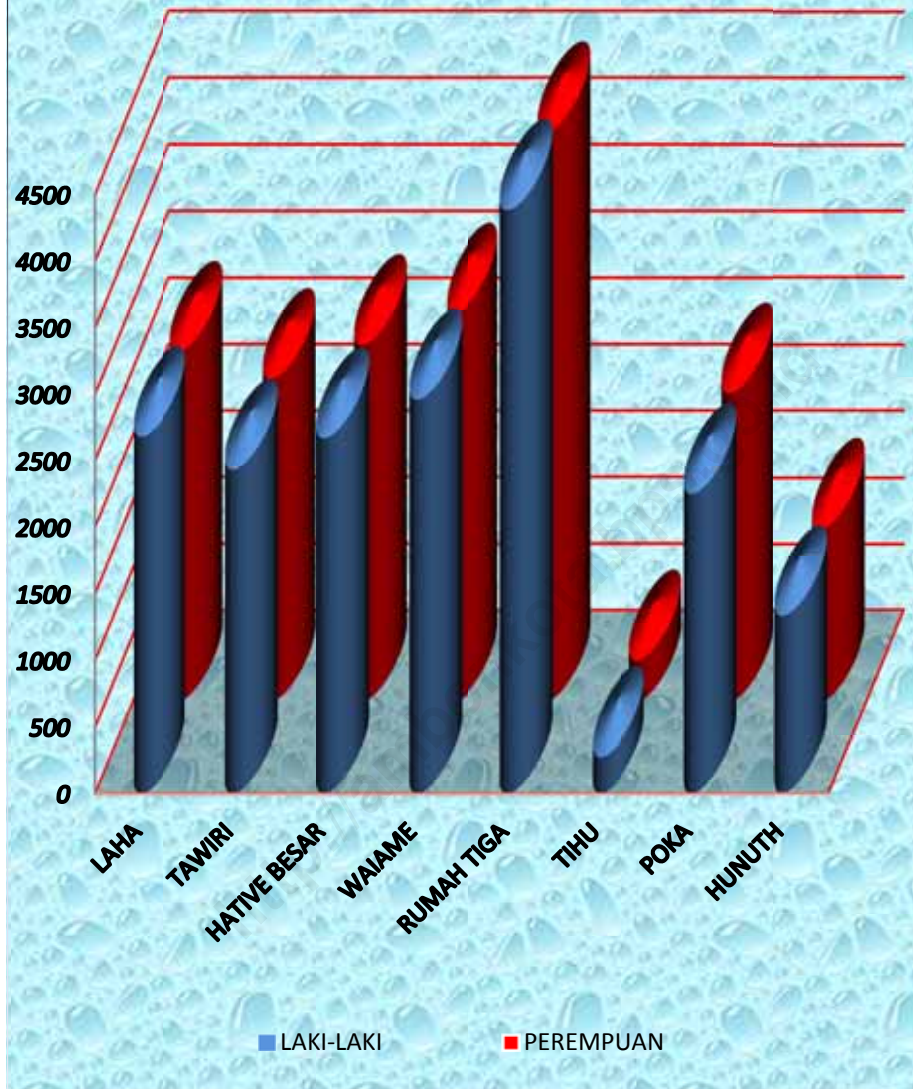
Bab
3

3. KEPENDUDUKAN

Berdasarkan Data Proyeksi Penduduk Tahun 2011 tercatat jumlah penduduk di Kecamatan Teluk Ambon sebanyak 39.516 jiwa, dengan rasio jenis kelamin (sex ratio) 100.64. Jika dilihat menurut desa/kelurahan, maka hanya Desa Hative Besar dan Kelurahan Tihu yang memiliki jumlah penduduk perempuan lebih banyak dibanding penduduk laki-laki, dengan rasio jenis kelamin sebesar 99.53 dan 91.81

Wilayah Kelurahan Tihu hanya 0,33 persen dari seluruh wilayah Kecamatan Teluk Ambon namun dengan 796 jiwa penduduknya menjadikan kelurahan ini wilayah terpadat di Kecamatan Teluk Ambon. Kemudian diikuti oleh Desa Poka sekitar 1.718 jiwa/Km². Desa/Kelurahan dengan kepadatan penduduk terendah adalah Desa Rumah tiga yaitu 312 jiwa/Km².

Gambar 3.
Jumlah Penduduk di Kecamatan Teluk AMbon dirinci per Desa/Kelurahan dan Jenis Kelamin Tahun 2011



Tabel 3. Luas Desa/Kelurahan, Jumlah Penduduk dan Kepadatan Penduduk/Km² per Desa/Kelurahan di Kecamatan Teluk Ambon, 2011

<i>Desa/ Kelurahan</i>	<i>Luas Desa (Km²)</i>	<i>L</i>	<i>P</i>	<i>J</i>	<i>Sex Ratio</i>	<i>Kepadatan Penduduk Per Km²</i>
<i>(1)</i>	<i>(2)</i>	<i>(3)</i>	<i>(4)</i>	<i>(5)</i>	<i>(6)</i>	<i>(7)</i>
1. Laha	17,00	2 785	2 735	5 520	101.83	325
2. Tawiri	5,68	2 536	2 531	5 067	100.20	892
3. Hative Besar	30,00	2 773	2 786	5 559	99.53	185
4. Waiame	7,50	3 065	3 021	6 086	101.46	811
5. Rumah Tiga	28,39	4 489	4 380	8 869	102.49	312
6. Kel. Tihu	0,33	381	415	796	91.81	2412
7. Poka	2,78	2 353	2 423	4 776	97.11	1718
8. Hunuth/DP	2,00	1 439	1 404	2 843	102.49	1422
Teluk Ambon 2011	93,68	19 821	19 695	39 516	100.64	422

Sumber : Badan Pusat Statistik

SOSIAL



http://bonkota.bps.go.id

4. SOSIAL

4.1. Pendidikan

Pada tahun 2011 tercatat jumlah Sekolah Taman Kanak-kanak (TK) di Kecamatan Teluk Ambon sebanyak 12 buah dengan jumlah murid dan guru masing-masing 341 dan 49 orang, Sekolah Dasar (SD) sebanyak 34 buah dengan jumlah murid dan guru masing-masing 4 990 orang dan 465 orang, Sekolah Menengah Pertama (SMP) 7 buah dengan jumlah murid 1.901 orang dan guru 180 orang. Sekolah Menengah Atas dengan jumlah sekolah sebanyak 5 buah dengan jumlah murid 1 628 dan jumlah guru sebanyak 201 . selanjutnya Sekolah Menengah Kejuruan sebanyak 2 buah dengan jumlah murid 1 220 orang dan guru 95 orang. Lebih jelas dapat diikuti pada tabel 4.1.1 s.d tabel 4.1.16. dan juga Tabel tentang Universitas Pattimura dan Politeknik Negeri Ambon tabel 4.1.17 s.d tabel 4.1.23

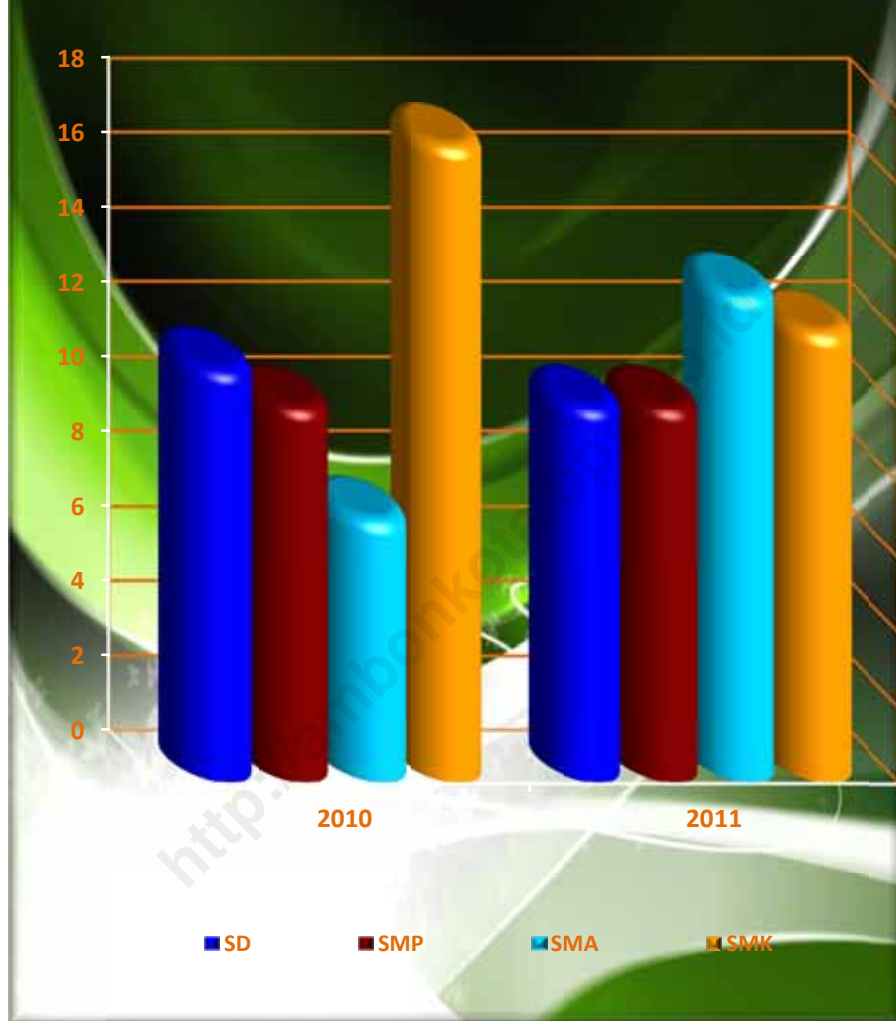
4.2. Agama

Kehidupan masyarakat beragama di Kecamatan Teluk Ambon memiliki tingkat kerukunan dan toleransi yang tinggi, walaupun terdiri dari berbagai golongan agama, antara lain Islam, Kristen Protestan, Katholik, Hindu dan Budha.

Data jumlah penduduk menurut agama dari Kantor Departemen Agama Kota Ambon pada tahun 2011 masih mencakup desa/kelurahan sebelum pemekaran kecamatan, sehingga Desa Waiheru, Desa Nania, Desa Negeri Lama, Desa Passo, Kel. Lateri, Desa Halong, Desa Latta, masih termasuk di dalam data yang disajikan pada tabel 4.3.1.

Jumlah sarana peribadatan dalam tahun 2011 tercatat sebanyak 31 Gereja Protestan dan 6 Gereja Katholik yang ada di Kecamatan Teluk Ambon.

Gambar 4.
Rasio Murid terhadap Guru pada Sekolah-sekolah di
Kecamatan Teluk Ambon Tahun 2010 - 2011



Tabel 4.1.1. Jumlah Sekolah, Kelas, Murid dan Guru TK dan SD di Kecamatan Teluk Ambon Dirinci per Desa/Kelurahan, 2011

Desa / Kelurahan	TK				SD Negeri			
	Sekolah	Kelas	Murid	Guru	Sekolah	Kelas	Murid	Guru
(1)	(2)	(3)	(4)	(5)	(6)	(7)	(8)	(9)
1. Laha	2	5	54	10	-	-	-	-
2. Tawiri	1	2	24	5	2	12	294	31
3. Hative Besar	2	5	55	8	4	25	677	54
4. Waiame	4	6	100	12	2	14	466	29
5. Rumah Tiga	1	2	46	3	6	24	798	88
6. Kel. Tihu	2	4	62	11	2	12	167	41
7. Poka	-	-	-	-	4	20	393	60
8. Hunuth/DP	-	-	-	-	-	-	-	-
Kecamatan Teluk Ambon 2011	12	24	341	49	20	107	2795	303

Lanjutan Tabel 4.1.1.....

Desa / Kelurahan	SD Swasta				SD Inpres			
	Sekolah	Kelas	Murid	Guru	Sekolah	Kelas	Murid	Guru
(1)	(2)	(3)	(4)	(5)	(6)	(7)	(8)	(9)
1. Laha	2	14	377	21	1	10	333	12
2. Tawiri	-	-	-	-	2	12	353	32
3. Hative Besar	-	-	-	-	-	-	-	-
4. Waiame	1	9	195	10	1	12	148	14
5. Rumah Tiga	1	7	44	6	3	20	295	35
6. Kel. Tihu	-	-	-	-	-	-	-	-
7. Poka	-	-	-	-	1	7	230	14
8. Hunuth/ DP	2	11	220	18	-	-	-	-
Kecamatan Teluk Ambon 2011	6	41	836	55	8	61	1.359	107

Sumber : Dinas Dikor Kota Ambon

Tabel 4.1.2. Jumlah Sekolah dan Murid per Kelas pada Sekolah Dasar di Kecamatan Teluk Ambon 2011

Tahun	Jumlah Sekolah	Murid Per Kelas						Jumlah
		I	II	III	IV	V	VI	
(1)	(2)	(3)	(4)	(5)	(6)	(7)	(8)	(9)
2011	34	929	854	875	798	772	762	4990

Sumber : Dinas Dikor Kota Ambon

Tabel 4.1.3. Presentase Murid Sekolah Dasar Menurut Jenis Kelamin di Kecamatan Teluk Ambon, 2011

Tahun	Laki-laki	Perempuan	Jumlah
(1)	(2)	(3)	(4)
2011	2619	2371	4990

Sumber : Dinas Dikor Kota Ambon

Tabel 4.1.4. Ratio Murid Terhadap Guru Sekolah Dasar di Kecamatan Teluk Ambon , 2011

Tahun	Murid	Guru	Ratio Murid/Guru
(1)	(2)	(3)	(4)
2011	4990	465	10

Sumber : Dinas Dikor Kota Ambon

Tabel 4.1.5. Jumlah Sekolah, Kelas, Murid dan Guru SMP di Kecamatan Teluk Ambon di Rinci per Desa/Kelurahan 2011

Desa / Kelurahan	SMP Negeri				SMP Swasta			
	Sekolah	Kelas	Murid	Guru	Sekolah	Kelas	Murid	Guru
(1)	(2)	(3)	(4)	(5)	(6)	(7)	(8)	(9)
1. Laha	-	-	-	-	2	21	437	44
2. Tawiri	-	-	-	-	1	5	96	14
3. Hative Besar	1	15	527	46	1	3	41	7
4. Waiame	-	-	-	-	-	-	-	-
5. Rumah Tiga	2	30	800	69	-	-	-	-
6. Kel. Tihu	-	-	-	-	-	-	-	-
7. Poka	-	-	-	-	-	-	-	-
8. Hunuth/ DP	-	-	-	-	-	-	-	-
Kecamatan Teluk Ambon 2011	3	45	1327	115	4	29	574	65

Sumber : Dinas Dikor Kota Ambon

Tabel 4.1.6. Jumlah Sekolah dan Murid per Kelas Pada SMP di Kecamatan Teluk Ambon 2011

Tahun	Jumlah Sekolah	Murid Per kelas			Jumlah
		I	II	III	
(1)	(2)	(3)	(4)	(5)	(9)
2011	7	679	640	582	1901

Sumber : Dinas Dikor Kota Ambon

Tabel 4.1.7. Presentase Murid SMP Menurut Jenis Kelamin di Kecamatan Teluk Ambon, 2011

Tahun	Laki-laki	Perempuan	Jumlah
(1)	(2)	(3)	(4)
2011	946	955	1901

Sumber : Dinas Dikor Kota Ambon

Tabel 4.1.8. Ratio Murid Terhadap Guru SMP di Kecamatan Teluk Ambon , 2011

Tahun	Murid	Guru	Ratio Murid/Guru
(1)	(2)	(3)	(4)
2011	1901	180	10

Sumber : Dinas Dikor Kota Ambon

Tabel 4.1.9. Jumlah Sekolah, Kelas, Murid dan Guru SMA di Kecamatan Teluk Ambon di Rinci per Desa/Kelurahan 2011

Desa / Kelurahan	SMA Negeri				SMA Swasta			
	Sekolah	Kelas	Murid	Guru	Sekolah	Kelas	Murid	Guru
(1)	(2)	(3)	(4)	(5)	(6)	(7)	(8)	(9)
1. Laha	-	-	-	-	2	15	495	58
2. Tawiri	-	-	-	-	-	-	-	-
3. Hative Besar	1	10	252	58	1	5	57	14
4. Waiame	-	-	-	-	-	-	-	-
5. Rumah Tiga	1	17	824	71	-	-	-	-
6. Kel. Tihu	-	-	-	-	-	-	-	-
7. Poka	-	-	-	-	-	-	-	-
8. Hunuth/ DP	-	-	-	-	-	-	-	-
Kecamatan Teluk Ambon 2011	2	27	1076	129	3	20	552	72

Sumber : Dinas Dikor Kota Ambon

Tabel 4.1.10. Jumlah Sekolah dan Murid per Kelas Pada SMA di Kecamatan Teluk Ambon 2011

Tahun	Jumlah Sekolah	Murid Per kelas			Jumlah
		I	II	III	
(1)	(2)	(3)	(4)	(5)	(9)
2011	5	573	556	499	1628

Sumber : Dinas Dikor Kota Ambon

Tabel 4.1.11. Presentase Murid SMA Menurut Jenis Kelamin di Kecamatan Teluk Ambon, 2011

Tahun	Laki-laki	Perempuan	Jumlah
(1)	(2)	(3)	(4)
2011	776	852	1628

Sumber : Dinas Dikor Kota Ambon

Tabel 4.1.12. Ratio Murid Terhadap Guru SMA di Kecamatan Teluk Ambon , 2011

Tahun	Murid	Guru	Ratio Murid/Guru
(1)	(2)	(3)	(4)
2011	1628	201	13

Sumber : Dinas Dikor Kota Ambon

Tabel 4.1.13. Jumlah Sekolah, Kelas, Murid dan Guru SMK di Kecamatan Teluk Ambon di Rinci per Desa/Kelurahan 2011

Desa / Kelurahan	SMK Negeri			
	Sekolah	Kelas	Murid	Guru
(1)	(2)	(3)	(4)	(5)
1. Laha	-	-	-	-
2. Tawiri	-	-	-	-
3. Hative Besar	1	10	99	41
4. Waiame	-	-	-	-
5. Rumah Tiga	1	18	610	54
6. Kel. Tihu	-	-	-	-
7. Poka	-	-	-	-
8. Hunuth/ DP	-	-	-	-
Kecamatan Teluk Ambon 2011	2	28	709	40

Sumber : Dinas Dikor Kota Ambon

Tabel 4.1.14. Jumlah Sekolah dan Murid per Kelas Pada SMK di Kecamatan Teluk Ambon 2011

Tahun	Jumlah Sekolah	Murid Per kelas			Jumlah
		I	II	III	
(1)	(2)	(3)	(4)	(5)	(9)
2011	2	279	227	203	709

Sumber : Dinas Dikor Kota Ambon

Tabel 4.1.15. Presentase Murid SMK Menurut Jenis Kelamin di Kecamatan Teluk Ambon, 2011

Tahun	Laki-laki	Perempuan	Jumlah
(1)	(2)	(3)	(4)
2011	466	754	1220

Sumber : Dinas Dikor Kota Ambon

Tabel 4.1.16. Ratio Murid Terhadap Guru SMK di Kecamatan Teluk Ambon , 2011

Tahun	Murid	Guru	Ratio Murid/Guru
(1)	(2)	(3)	(4)
2011	1220	95	12

Sumber : Dinas Dikor Kota Ambon

Tabel 4.1.17. Perkembangan Mahasiswa, Dosen dan Lulusan Universitas Pattimura Ambon menurut Fakultas , 2007/2008 – 2011/2012

Fakultas	Maha siswa	Dosen			Lulusan	Rasio Mahasiswa terhadap dosen
		Tetap	Tidak tetap	Jumlah		
(1)	(2)	(3)	(4)	(5)	(6)	(7)
KIP	6 921	260	-	260	927	27
HUKUM	1 610	91	-	91	255	18
ISIP	1 749	87	-	87	226	20
PERTANIAN	994	232	-	232	168	4
PERIKANAN	1 242	126	-	126	154	10
EKONOMI	2 190	113	-	113	427	19
TEKNIK	584	99	-	99	101	6
MIPA	1 218	69	-	69	140	18
KEDOKTERAN	197	17	-	17	-	12
Jumlah						
2011/2012	16 705	1 094	-	1 094	2 398	15
2010/2011	16 680	1 106	-	1 106	1 947	15
2009/2010	16 904	1 111	35	1 465	1 403	12
2008/2009	14 004	1 091	356	1 447	1 332	10
2007/2008	12 931	1 118	193	1 311	1 260	9

Sumber : Universitas Pattimura Ambon

Tabel 4.1.18. Banyaknya Calon MAhasiswa yang Mendaftar dan di terima menurut Fakultas dan Jenjang Program pada Universitas Pattimura Ambon, 2007/2008 – 2011/2012

<i>Fakultas</i>	<i>Jenjang Program</i>	<i>Calon Mahasiswa yang Mendaftar</i>	<i>Mahasiswa Baru yang di terima</i>
<i>(1)</i>	<i>(2)</i>	<i>(3)</i>	<i>(4)</i>
<i>KIP</i>	<i>S1</i>	<i>4 113</i>	<i>1 163</i>
<i>HUKUM</i>	<i>S1</i>	<i>832</i>	<i>318</i>
<i>ISIP</i>	<i>S1</i>	<i>794</i>	<i>616</i>
<i>PERTANIAN</i>	<i>S1</i>	<i>367</i>	<i>255</i>
<i>PERIKANAN</i>	<i>S1</i>	<i>388</i>	<i>287</i>
<i>EKONOMI</i>	<i>S1</i>	<i>1 317</i>	<i>534</i>
<i>TEKNIK</i>	<i>S1</i>	<i>184</i>	<i>168</i>
<i>MIPA</i>	<i>S1</i>	<i>608</i>	<i>295</i>
<i>KEDOKTERAN</i>	<i>S1</i>	<i>189</i>	<i>50</i>
<i>Jumlah</i>			
	<i>2011/2012</i>	<i>8 846</i>	<i>3 686</i>
	<i>2010/2011</i>	<i>7 969</i>	<i>3 666</i>
	<i>2009/2010</i>	<i>7 893</i>	<i>3 890</i>
	<i>2008/2009</i>	<i>7 920</i>	<i>3 160</i>
	<i>2007/2008</i>	<i>13 356</i>	<i>3 401</i>

Sumber : Universitas Pattimura Ambon

Tabel 4.1.19. Banyaknya Mahasiswa yang Terdaftar pada Universitas Pattimura Ambon Menurut Fakultas, Jurusan dan Jenis Kelamin , 2007/2008 – 2011/2012

Fakultas	Jurusan	Jumlah		Jumlah
		Laki-laki	Perempuan	
1. Keguruan & Ilmu Pendidikan	- Ilmu Pendidikan	708	1 158	1 866
	- Pendidikan Bahasa dan Seni	256	862	1 118
	- Matematika & IPA	573	1 421	1 994
	- Ilmu Pengetahuan Sosial	677	1 266	1 943
Jumlah		2 214	4 707	6 921
2. Hukum	- Ilmu Hukum	1 150	460	1 610
	Jumlah	1 150	460	1 610
3. Ekonomi	- Ilmu Ekonomi & studi Pembangunan	230	175	405
	- Manajemen	494	467	961
	- Akuntansi	347	477	824
	Jumlah	1 071	1 119	2 190
4. Ilmu Sosial & Politik	- Ilmu Pemerintahan	444	183	627
	- Sosiologi	281	268	549
	- Administrasi Negara	350	223	573
Jumlah		1 075	674	1 749

Lanjutan Tabel 4.1.19

Fakultas	Jurusan			Jumlah
		Laki-laki	Perempuan	
5. Pertanian	- Teknologi Hasil Hutan	26	51	77
	- Agribisnis	51	78	129
	- THP	71	92	163
	- Peternakan	67	63	130
	- Agronomi	15	41	56
	- Kehutanan	144	126	270
	- Agroteknologi	66	69	135
	Jumlah	440	520	960
6. Perikanan	- MSP	126	156	282
	- Ilmu Kelautan	148	102	250
	- BudiDaya Perairan	73	70	143
	- Teknik Hasil Perikanan	115	98	213
	- Agribisnis	74	102	176
	- PSDP	88	90	178
	Jumlah	624	618	1 242
7. Teknik	- Teknik Perkapalan	78	8	86
	- Teknik Sistem Perkapalan	25	18	43
	- Teknik Mesin	213	11	224
	- Teknik Industri	183	48	231
	Jumlah	499	85	584
8. MIPA	- Matematika	111	176	287
	- Biologi	109	307	416
	- Fisika	58	149	207
	- Kimia	85	223	308
	Jumlah	383	855	1 218
9. Kedokteran	- Kedokteran (PPD)	80	117	197
Jumlah	2011/2012	7 156	9 155	16 471
	2010/2011	7 072	9 446	16 518
	2009/2010	7 063	9 810	16 873
	2008/2009	5 866	8 187	14 053
	2007/2008	5 076	7 855	12 931

Sumber : Universitas Pattimura Ambon

Tabel 4.1.20. Banyaknya Tenaga Akademis Tetap pada Universitas Pattimura Ambon Menurut Fakultas dan Pendidikan Tertinggi , 2007/2008 – 2011/2012

Fakultas	Pendidikan Tertinggi			
	Diploma	Sarjana (S1)	Pasca Sarjana (S2)	Doktor (S3)
(1)	(2)	(3)	(4)	(5)
KIP	-	71	161	28
HUKUM	-	18	62	11
ISIP	-	22	78	13
PERTANIAN	-	15	67	5
PERIKANAN	-	35	158	39
EKONOMI	-	11	88	27
TEKNIK	-	32	67	-
MIPA	-	13	45	11
KEDOKTERAN	-	14	3	-
Jumlah				
2011/2012	-	231	729	134
2010/2011	-	308	674	109
2009/2010	-	339	672	100
2008/2009	-	399	599	93
2007/2008	-	486	563	66

Tabel 4.1.21. Banyaknya Tenaga Akademis Tetap pada Politeknik Negeri Ambon Menurut Jurusan dan Pendidikan Tertinggi , 2007 - 2011

Fakultas	Pendidikan Tertinggi			
	Diploma / SM	Sarjana (S1)	Pasca Sarjana (S2)	Doktor (S3)
(1)	(2)	(3)	(4)	(5)
TEKNIK SIPIL	8	31	27	-
TEKNIK MESIN	6	36	22	-
TEKNIK ELEKTRO	10	26	21	-
ADMINISTRASI NEGARA	7	31	31	1
AKUNTANSI	7	38	23	1
Jumlah				
2011	38	162	124	2
2010	44	173	97	2
2009	33	143	62	-
2008	13	197	45	-
2007	12	164	35	-

Sumber : Akademik, Politeknik Negeri Ambon

Tabel 4.1.22. Perkembangan Calon Mahasiswa yang terdaftar dan di terima pada Politeknik Negeri Ambon Menurut Jurusan , 2007 - 2011

Jurusan	Calon Mahasiswa yang Mendaftar			Mahasiswa Baru Yang Di Terima		
	Laki-laki	Perempuan	Jumlah	Laki-laki	Perempuan	Jumlah
	(1)	(2)	(3)	(4)	(5)	(6)
Teknik Sipil	63	33	96	63	32	95
Teknik Mesin	72	2	74	57	2	59
Teknik Elektro	172	52	224	114	36	150
Administrasi Negara	149	91	240	110	62	172
Akuntansi	233	181	414	145	110	255
Jumlah						
2011	689	359	1048	489	242	731
2010	631	289	902	481	237	718
2009	690	182	872	488	193	681
2008	-	-	1 228	-	-	850
2007	-	-	1 088	-	-	852

Sumber : Akademik, Politeknik Negeri Ambon

Tabel 4.1.23. Jumlah Mahasiswa dan Lulusan Politeknik Negeri Ambon Menurut Jurusan , 2007 - 2011

Jurusan	Mahasiswa			Lulusan		
	Laki-laki	Perempuan	Jumlah	Laki-laki	Perempuan	Jumlah
(1)	(2)	(3)	(4)	(5)	(6)	(7)
<i>Teknik Sipil</i>	163	73	236	61	23	84
<i>Teknik Mesin</i>	119	4	123	46	2	48
<i>Teknik Elektro</i>	259	112	371	45	18	63
<i>Administrasi Negara</i>	251	182	433	77	76	153
<i>Akuntansi</i>	312	269	581	97	100	197
<i>Jumlah</i>						
<i>2011</i>	1104	640	1744	326	219	545
<i>2010</i>	954	735	1689	307	238	545
<i>2009</i>	231	205	436	-	-	-
<i>2008</i>	331	189	520	-	-	-
<i>2007</i>	284	185	469	-	-	-

Sumber : Akademik, Politeknik Negeri Ambon

Tabel 4.2.1. Jumlah Akseptor KB Aktif Dirinci per Desa/Kelurahan dan Alat Kontrasepsi yang di Gunakan di Kecamatan Teluk Ambon, 2011

Desa/Kelurahan	Alat Kontrasepsi							Total
	IUD	Kondom	PIL	Implan	MOW	MOP	Suntik	
(1)	(2)	(3)	(4)	(5)	(6)	(7)	(8)	(9)
1. Laha	11	12	211	18	14	-	277	543
2. Tawiri	29	11	232	18	14	5	360	669
3. Hative Besar	38	14	186	41	20	-	341	640
4. Waiame	19	11	145	24	16	-	441	656
5. Rumah Tiga	47	18	285	53	17	1	569	990
6. Kel. Tihu	3	-	24	2	-	-	44	73
7. Poka	7	1	187	8	11	-	283	497
8. Hunuth/DP	5	1	126	37	9	-	172	350
Kecamatan Teluk Ambon 2011	159	68	1 396	201	101	6	2 487	4 418

Sumber : BPMPKB Kecamatan

Tabel 4.2.2. Jumlah Akseptor KB Baru Dirinci per Desa/Kelurahan dan Alat Kontrasepsi yang di Gunakan di Kecamatan Teluk Ambon, 2011

Desa/Kelurahan	Alat Kontrasepsi							Total
	IUD	Kondom	PIL	Implan	MOW	MOP	Suntik	
(1)	(2)	(3)	(4)	(5)	(6)	(7)	(8)	(9)
1. Laha	-	2	50	1	-	1	47	101
2. Tawiri	1	1	12	7	-	-	19	40
3. Hative Besar	-	-	8	-	-	-	11	19
4. Waiame	1	-	16	2	-	-	36	55
5. Rumah Tiga	-	1	68	-	-	-	134	203
6. Kel. Tihu	-	-	10	-	-	-	6	16
7. Poka	-	2	68	-	-	-	85	155
8. Hunuth/DP	-	-	27	-	-	-	22	49
Kecamatan Teluk Ambon 2011	2	6	259	10	-	1	360	638

Sumber : BPMPKB Kecamatan

Tabel 4.2.3. Banyaknya Umat Beragama di Kecamatan Teluk Ambon, 2009 - 2011

Tahun	Islam	Protestan	katholik	Hindu	Budha	Jumlah
(1)	(2)	(3)	(4)	(5)	(6)	(7)
2009*)	32 680**	55 991	9 438	**)	**)	98 109
2010*)	32 680**	15 206	2 369	**)	**)	50 255
2011*)	33 237**	40 786	7 365	*)	*)	81 388

Keterangan : *) Masih termasuk desa Waiheru, desa Nania, Desa Negeri Lama, Desa Passo, Kel. Lateri, Desa Halong, Desa Latta, (Tidak dapat dipisahkan)

**) Data yang disajikan masih dalam tiga kecamatan

Sumber : Kandep Agama Kota Ambon

Tabel 4.2.4. Banyaknya sarana peribadatan di Kecamatan Teluk Ambon, 2009 - 2011

Tahun	Masjid	musholla	Gereja Protestan	Gereja Katholik	Pura	Vihara
(1)	(2)	(3)	(4)	(5)	(6)	(7)
2009	-	-	28	5	-	-
2010	30	3	29	4	-	-
2011	5	-	31	6	-	-

Sumber : Kantor Urusan Agama Kecamatan

PERTANIAN

<http://ambonkota.bps.go.id>



5. PERTANIAN

5.1. Pertanian Tanaman Pangan

Komoditi pertanian yang ada di Kecamatan Teluk Ambon diantaranya ubi kayu, dimana produksinya pada tahun 2011 sebesar 1.161 Ton. Sementara untuk komoditas ubi jalar, dari areal seluas 12,75 Ha, dapat diproduksi sebanyak 102,23 Ton. Kacang tanah, dari areal seluas 1,95 Ha diproduksi 2,10 Ton. Sementara untuk tanaman jagung, dari areal seluas 16,50 Ha, menghasilkan 30,50 Ton jagung.

Untuk produksi buah-buahan di Kecamatan Teluk Ambon Durian mendominasi dalam hal produksi, yaitu memproduksi sebesar 250,00 Ton, dari total produksi buah-buahan Kecamatan Teluk Ambon sebesar 571,21 Ton.

Sementara untuk komoditi sayur-sayuran, sementara data tidak tersedia per kecamatan untuk Produksi dan Rata-rata Produksi, yang bias di sajikan hanya luas areal dan luas panen .


5.2. Peternakan

Populasi ternak babi di Kecamatan Teluk Ambon pada tahun 2011 mengalami peningkatan sekitar 3.79 persen dari tahun 2010. Begitu juga dengan populasi itik yang juga mengalami peningkatan 1.43 %. Ditahun 2011 ada penambahan bagi kecamatan teluk ambon dimana sudah ada ayam pedaging yang di tahun-tahun yang lalu belum ada , ayam Buras juga mengalami peningkatan Produksi dari tahun 2010 yang hanya 4.770 ekor dan di tahun 2011 menjadi 7.072 berarti mengalami peningkatan sebesar 0.48 persen .

5.3. Perikanan

Produksi perikanan di Kecamatan Teluk Ambon sebanyak 5.113,40 ton, dengan nilai produksi Rp 29.492.865 milyar, dengan komoditi dominan adalah ikan Cakalang , dimana memberikan produksi senilai Rp. 10.660.125.000,- atau sebesar 0,01 persen dari total nilai produksi perikanan Kecamatan Teluk Ambon pada tahun 2010.

Gambar 5.
Nilai Produksi Perikanan per Jenis Ikan di Kecamatan Teluk Ambon Tahun 2010



Tabel 5.1.1. Luas Areal, Luas Panen, Hasil Produksi, dan Rata-rata Produksi Ubi Kayu di Kecamatan Teluk Ambon, 2008 – 2011

<i>Desa/Kelurahan</i>	<i>Luas Areal (Ha)</i>	<i>Luas Panen (Ha)</i>	<i>Produksi (Ton)</i>	<i>Rata-rata Produksi (Ton/Ha)</i>
(1)	(2)	(3)	(4)	(5)
1. Laha	12,50	9,75	175,50	18,00
2. Tawiri	17,25	13,25	238,50	18,00
3. Hative Besar	15,00	12,25	220,50	18,00
4. Waiame	12,00	8,75	157,50	18,00
5. Rumah Tiga	15,00	11,50	207,00	18,00
6. Kelurahan Tihu	-	-	-	-
7. Poka	7,00	4,25	76,50	18,00
8. Hunuth/DP	7,00	4,75	85,50	18,00
Kec. Teluk Ambon				
2011	85,75	64,50	1 161,00	18,00
2010	221,00	95,00	1 710,00	18,00
2009	55,50	111,00	1 998,00	18,00
2008	55,00	110,00	1 980,00	18,00

Sumber : Dinas Pertanian dan Peternakan Kota Ambon

Tabel 5.1.2. Luas Areal, Luas Panen, Hasil Produksi, dan Rata-rata Produksi Ubi Jalar di Kecamatan Teluk Ambon, 2008 – 2011

<i>Desa/Kelurahan</i>	<i>Luas Areal (Ha)</i>	<i>Luas Panen (Ha)</i>	<i>Produksi (Ton)</i>	<i>Rata-rata Produksi (Ton/Ha)</i>
(1)	(2)	(3)	(4)	(5)
1. Laha	1,75	1,50	13,05	8,70
2. Tawiri	2,25	2,10	18,27	8,70
3. Hative Besar	2,50	2,45	21,32	8,70
4. Waiame	2,00	1,85	16,10	8,70
5. Rumah Tiga	2,25	2,15	18,71	8,70
6. Kelurahan Tihu	-	-	-	-
7. Poka	1,00	0,85	7,40	8,70
8. Hunuth/DP	1,00	0,85	7,40	8,70
Kec. Teluk Ambon				
2011	12,75	11,75	102,23	8,70
2010	24,00	22,00	191,40	8,70
2009	16,50	16,50	143,56	8,70
2008	16,50	16,50	143,55	8,70

Sumber : Dinas Pertanian dan Peternakan Kota Ambon

Tabel 5.1.3. Luas Areal, Luas Panen, Hasil Produksi, dan Rata-rata Produksi Kacang Tanah di Kecamatan Teluk Ambon, 2008 – 2011

<i>Desa/Kelurahan</i>	<i>Luas Areal (Ha)</i>	<i>Luas Panen (Ha)</i>	<i>Produksi (Ton)</i>	<i>Rata-rata Produksi (Ton/Ha)</i>
(1)	(2)	(3)	(4)	(5)
1. Laha	0,25	0,20	0,28	1,40
2. Tawiri	0,25	0,20	0,28	1,40
3. Hative Besar	0,25	0,20	0,28	1,40
4. Waiame	0,35	0,25	0,35	1,40
5. Rumah Tiga	0,50	0,35	0,49	1,40
6. Kelurahan Tihu	-	-	-	-
7. Poka	0,20	0,15	0,21	1,40
8. Hunuth/DP	0,15	0,15	0,21	1,40
Kec. Teluk Ambon				
2011	1,95	1,50	2,10	1,40
2010	1,50	1,50	2,10	1,40
2009	19,50	39,00	702,00	18,00
2008	20,00	40,00	720,00	18,00

Sumber : Dinas Pertanian dan Peternakan Kota Ambon

Tabel 5.1.4. Luas Areal, Luas Panen, Hasil Produksi, dan Rata-rata Produksi Jagung di Kecamatan Teluk Ambon, 2008 – 2011

<i>Desa/Kelurahan</i>	<i>Luas Areal (Ha)</i>	<i>Luas Panen (Ha)</i>	<i>Produksi (Ton)</i>	<i>Rata-rata Produksi (Ton/Ha)</i>
(1)	(2)	(3)	(4)	(5)
1. Laha	2,50	2,25	4,50	2,00
2. Tawiri	2,75	2,75	5,50	2,00
3. Hative Besar	2,00	1,75	3,50	2,00
4. Waiame	2,50	2,25	4,50	2,00
5. Rumah Tiga	3,25	3,25	6,50	2,00
6. Kelurahan Tihu	-	-	-	-
7. Poka	2,00	1,75	3,50	2,00
8. Hunuth/DP	1,50	1,25	2,50	2,00
Kec. Teluk Ambon				
2011	16,50	15,25	30,50	2,00
2010	83,50	39,30	79,59	2,00
2009	60,50	60,50	121,00	2,00
2008	60,00	60,00	120,00	2,00

Sumber : Dinas Pertanian dan Peternakan Kota Ambon

Tabel 5.1.5. Luas Panen, Hasil Produksi, dan Rata-rata Produksi Buah-buahan di Kecamatan Teluk Ambon di Rinci per Jenis Buah , 2011

<i>Jenis Buah – buahan</i>	<i>Luas Panen (Ha)</i>	<i>Produksi (Ton)</i>	<i>Rata-rata Produksi (Ton/Ha)</i>
<i>(1)</i>	<i>(2)</i>	<i>(3)</i>	<i>(4)</i>
Alpukat	3,20	24,00	7,50
Duku/Langsar	18,90	18,90	27,78
Mangga	0,96	11,88	12,35
Durian	20,00	250,00	12,50
Papaya	0,14	4,91	36,36
Nenas	1,78	19,75	11,11
Pisang	5,18	68,83	13,30
Jambu Biji	0,43	2,40	5,56
Jambu Air	0,29	2,24	7,80
Manggis	0,42	2,08	5,00
Nangka/Cempedak	0,50	7,86	15,60
Sirsak	1,29	7,20	5,56
Sukun	20,00	150,00	7,50
Petai	0,16	1,34	8,34
Jumlah	73,25	571,21	176,26

Sumber : Dinas Pertanian dan Peternakan Kota Ambon

Tabel 5.1.6. Luas Areal, Luas Panen, Hasil Produksi, dan Rata-rata Produksi Sayur – sayuran di Kecamatan Teluk Ambon di Rinci per Jenis Sayuran , 2011

<i>Jenis Sayur – sayuran</i>	<i>Luas Areal (Ha)</i>	<i>Luas Panen (Ha)</i>	<i>Produksi (Ton)</i>	<i>Rata-rata Produksi (Ton/Ha)</i>
<i>(1)</i>	<i>(2)</i>	<i>(3)</i>	<i>(4)</i>	<i>(5)</i>
Kubis/Kol	15,00	11,00	*	*
Petsai/Sawi	67,00	54,50	*	*
Kacang Panjang	44,50	36,75	*	*
Tomat	17,00	14,00	*	*
Terong	13,50	9,50	*	*
Buncis	16,00	14,50	*	*
Ketimun	14,25	10,00	*	*
Labu Siam	9,95	9,00	*	*
Kangkung	37,75	32,75	*	*
Bayam	11,00	10,50	*	*

Sumber : Dinas Pertanian dan Peternakan Kota Ambon

*) Data tidak Tersedia

Tabel 5.1.7. Luas Areal, Luas Panen, Hasil Produksi, dan Rata-rata Produksi beberapa Komoditi bumbu – bumbu di Kecamatan Teluk Ambon, 2011

<i>Jenis Komoditi</i>	<i>Luas Areal (Ha)</i>	<i>Luas Panen (Ha)</i>	<i>Produksi (Ton)</i>	<i>Rata-rata Produksi (Ton/Ha)</i>
(1)	(2)	(3)	(4)	(5)
Bawang Merah	2,5	2,25	*	*
Bawang Daun	7,75	6,25	*	*
Cabe Rawit	4,8	3,55	*	*
Jahe	1.025	0,55	*	*
Lengkuas	1,899	1,04	*	*

Sumber : Dinas Pertanian dan Peternakan Kota Ambon

*) Data tidak Tersedia

Tabel 5.2. Populasi Ternak di Kecamatan Teluk Ambon di rinci per Jenis Ternak 2008 - 2011

<i>Tahun</i>	<i>Sapi</i>	<i>Kerbau</i>	<i>Kambing</i>	<i>Babi</i>
<i>(1)</i>	<i>(2)</i>	<i>(3)</i>	<i>(4)</i>	<i>(5)</i>
2008	94	-	163	178
2009	200	-	240	153
2010	167	-	200	128
2011	546	-	578	614

Lanjutan Tabel 5.2.....

<i>Tahun</i>	<i>Itik</i>	<i>Ayam Petelur</i>	<i>Ayam pedaging</i>	<i>Ayam Buras</i>
<i>(1)</i>	<i>(2)</i>	<i>(3)</i>	<i>(4)</i>	<i>(5)</i>
2008	196	-	-	5 684
2009	881	-	-	5 724
2010	148	-	-	4 770
2011	361	-	5 728	7 072

Sumber : Dinas Pertanian dan Peternakan Kota Ambon

Tabel 5.3. Perkembangan Produksi dan Nilai Produksi Perikanan di Kecamatan Teluk Ambon di rinci per Jenis Ikan, 2008 – 2011

<i>Desa/Kelurahan</i>	<i>Produksi (Ton)</i>	<i>Nilai (000 Rp)</i>
<i>(1)</i>	<i>(2)</i>	<i>(3)</i>
1. Cakalang	1 421,35	10 660 125
2. Tuna	356,28	7 246 980
3. Kembung	144,32	505 120
4. Tongkol	1 765,43	5 296 290
5. Layang	1 315,25	5 261 000
6. Selar	96,12	480 600
7. Lalosi	1,75	5 250
8. Teri	7,05	14 100
9. Lainnya	5,85	23 400
Kec. Teluk Ambon		
2011	5 113,40	29 492 865
2010	4 776,20	27 743 350
2009	4 633,90	15 803 980
2008	4 580,80	15 419 620

Sumber : Dinas Perikanan Kota Ambon

TRANSPORTASI

<http://ambonkota.bps.go.id>



6. TRANSPORTASI

Kegiatan transportasi di Kecamatan Teluk Ambon berjalan sangat lancar dewasa ini. Salah satu sarana angkutan yang paling vital di Kecamatan Teluk Ambon adalah angkutan darat yaitu mobil bus umum, angkutan penumpang yang beroperasi dari Desa/Kelurahan dalam wilayah Kecamatan Teluk Ambon ke Ibukota Kota Ambon.

Tabel 6 menyajikan jumlah mobil angkutan penumpang selama tahun 2009-2011. Pada tahun 2011, 9 trayek di Kecamatan Teluk Ambon dilayani oleh 242 unit angkutan darat bus umum, mengalami penurunan 0.01 persen dari tahun sebelumnya. Dari jumlah 242 unit ini, jumlah terbesar melayani trayek Ambon-Hunuth/DP, sebanyak 79 unit (1,25%). Walaupun transportasi menuju kecamatan Teluk Ambon memang masih ada yang lain tapi melalui jalur laut dimana angkutan tersebut berupa speedboat dari kelurahan Uritetu (Belakang Kota) sampai di wayame dan Desa Rumah Tiga (Kota Jawa).

Gambar 6.
 Jumlah Bus Penumpang yang Beroperasi dalam Wilayah
 Kecamatan Teluk Ambon Menurut Trayek Tahun 2010-2011



Tabel 6. Jumlah Mobil Angkutan Penumpang yang Beroperasi pada Desa/Kelurahan di Kecamatan Teluk Ambon, 2009 – 2011

<i>Tayek Yang Dilayani</i>	<i>2009</i>	<i>2010</i>	<i>2011</i>
<i>(1)</i>	<i>(2)</i>	<i>(3)</i>	<i>(4)</i>
1. Ambon – Hunuth/DP	63	79	79
2. Ambon – Hative Besar	59	68	68
3. Ambon – Laha	21	25	25
4. Poka – Laha	9	11	10
5. Poka – Perumnas	26	29	29
6. Ambon – Kampung Keranjang	2	2	2
7. Poka – Wayame	15	15	15
8. Dusun Tanah Putih/Tawiri Atas	6	16	12
9. Poka – Passo	1	1	2
<i>Jumlah</i>	<i>224</i>	<i>246</i>	<i>242</i>

Sumber : Dinas Perhubungan Kota Ambon

HOTEL & PARIWISATA

<http://ambonkota.bps.go.id>



7. PARIWISATA DAN PERHOTELAN

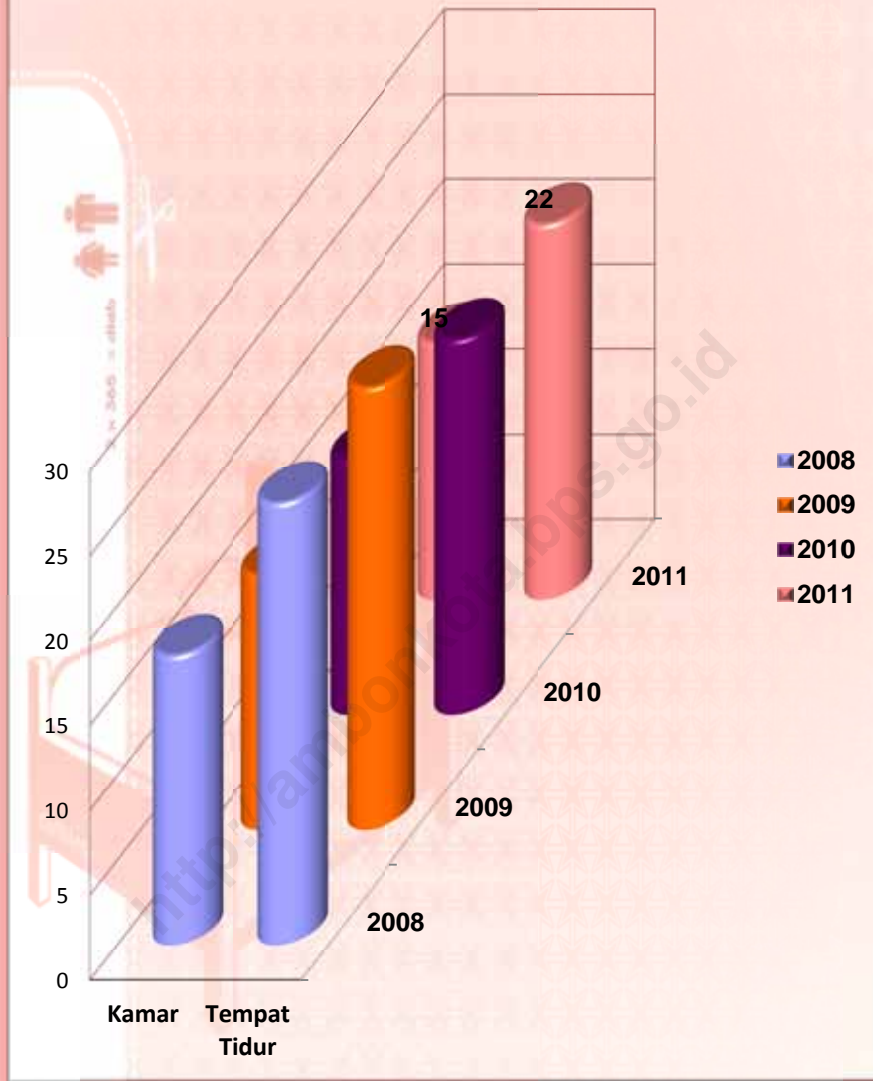
7.1. Pariwisata

Hingga tahun 2011, Kecamatan Teluk Ambon dalam sektor pariwisata memiliki sebanyak 10 objek wisata yang tersebar di lima desa dengan tiga jenis objek wisata sejarah, dua objek wisata taman laut, satu obyek wisata pantai, satu obyek wisata bahari, satu wisata pantai dan satu objek wisata alam. Dari jumlah tersebut, terdapat tiga buah objek wisata yang belum dikembangkan.

7.2. Perhotelan

Sampai dengan tahun 2011 hanya terdapat satu hotel di Kecamatan Teluk Ambon yang menyediakan 15 buah kamar dengan 22 buah tempat tidur.

Gambar 7.
Jumlah Kamar dan Tempat Tidur pada Kecamatan Teluk Ambon Tahun 2007 - 2011



Tabel 7.1. Nama Objek Wisata, Lokasi dan Jenis di Kecamatan Teluk Ambon dirinci per Desa/Kelurahan, 2011

<i>Objek Wisata</i>		
<i>Lokasi</i>	<i>Nama</i>	<i>Jenis</i>
<i>(1)</i>	<i>(2)</i>	<i>(3)</i>
<i>Desa Laha</i>	Kali Air Besar	Alam *)
	Pantai Air Manis	Pantai *)
<i>Desa Tawiri</i>	Monumen Baringin Tokai	Sejarah
	Monumen Australia	Sejarah
	Monumen Jepang	Sejarah
	Air Panas	Alam
<i>Desa Hative Besar</i>	Taman Laut Hative Besar	Taman laut *)
<i>Desa Wayame</i>	Taman Laut Wayame	Taman Laut*)
<i>Desa Rumah Tiga</i>	Monumen Rompius	Sejarah *)
	Tanjung MartaFons	Bahari

Keterangan : *) Belum dikembangkan

Sumber : Dinas Pariwisata dan Kebudayaan Kota Ambon

Tabel 7.2. Jumlah Hotel di Kecamatan Teluk Ambon , 2011

Nama Hotel	Jumlah	
	Kamar	Tempat Tidur
<i>(1)</i>	<i>(2)</i>	<i>(3)</i>
1. Maluku Transit	15	22
Jumlah 2011	15	22

Sumber : BPS Kota Ambon

KEUANGAN

<http://ambonkota.bps.go.id>




8. KEUANGAN

Pada tahun 2011, jumlah koperasi di Kecamatan Teluk Ambon tercatat sejumlah 57 unit – empat di antaranya KUD – dengan 4 jenis koperasi. Dari jumlah koperasi tersebut, jenis Koperasi Serba Usaha adalah yang terbanyak, yaitu sebanyak 20 unit, diikuti oleh Koperasi Fungsional Pegawai Negeri sebanyak 10 unit.

Jumlah koperasi tersebut mampu menarik 5.761 orang anggota serta 436 orang calon anggota. Terjadi kenaikan volume usaha baik KUD maupun Non KUD pada tahun 2011. Dengan nilai sebesar Rp 200.572.00,- untuk KUD dan Rp 6.304.600.700,- untuk Non KUD.

Gambar 8.
Jumlah Koperasi Menurut Jenis Koperasi Di Kecamatan Teluk
Ambon Tahun 2011



Tabel 8.1. Jumlah Koperasi dan Anggota Koperasi di Kecamatan Teluk Ambon di Rinci menurut Jenis Koperasi 2011

No.	Jenis Koperasi	Jumlah Koperasi	Jumlah Anggota	Calon Anggota
(1)	(2)	(3)	(4)	(5)
1.	KUD	4	670	50
2.	Fungsional PegawaiNegeri	10	720	-
3.	Fungsional TNI/POLRI	2	363	-
4.	Koperasi Karyawan	4	367	5
5.	Koperasi Serba Usaha	20	829	3
6.	Koperasi SimpanPinjam	3	72	3
7.	Koperasi Pemuda	1	46	-
8.	Koperasi Sekolah	2	1 526	-
9.	Koperasi Profesi	-	-	-
10.	Koperasi Perikanan	1	37	-
11.	Koperasi Wanita	5	161	-
12.	Koperasi Pensiunan	-	-	-
13.	Koperasi Pedagang Kaki Lima	-	-	-
14.	Koperasi Pasar	1	44	-
15.	Koperasi Mahasiswa	2	845	350
16.	Koperasi Pertanian	1	43	25
17.	Koperasi Jasa Kelistrikan	-	-	-
18.	Koperasi Veteran	-	-	-
19.	Koperasi Kerajinan	-	-	-
20.	Koperasi Angkutan	1	38	-
21.	Koperasi Pondok Pesantren	-	-	-
JUMLAH		57	5761	436

Sumber : Dinas Koperasi Kota Ambon

Tabel 8.2. Keragaan Aspek Keuangan Koperasi di Kecamatan Teluk Ambon, 2011

No.	Uraian	KUD	Non KUD
<i>(1)</i>	<i>(2)</i>	<i>(3)</i>	<i>(4)</i>
1.	Jumlah Koperasi (unit)	4	53
2.	Jumlah Anggota Penuh (Orang)	670	5.091
3.	Jumlah Calon Anggota (Orang)	50	386
4.	Simpanan (Rp)	45.550.000	51.113.900
5.	Hutang (Rp)	390.091.049	1.555.445.840
6.	Piutang (Rp)	518.263.840	1.200.300.000
7.	Volume Usaha (Rp)	200.572.000	6.304.600.700
8.	Dana Cadangan (Rp)	7.757.055	561.405.768
9.	Dana Lain-lain/Donasi (Rp)	179.178.415	624.282.885
10.	SHU (Rp)	19.255.800	472.654.500

Sumber : Dinas Koperasi Kota Ambon

PENDAPATAN REGIONAL

<http://ambonkota.bps.go.id>



9. PENDAPATAN REGIONAL

9.1. Produk Domestik Regional Bruto

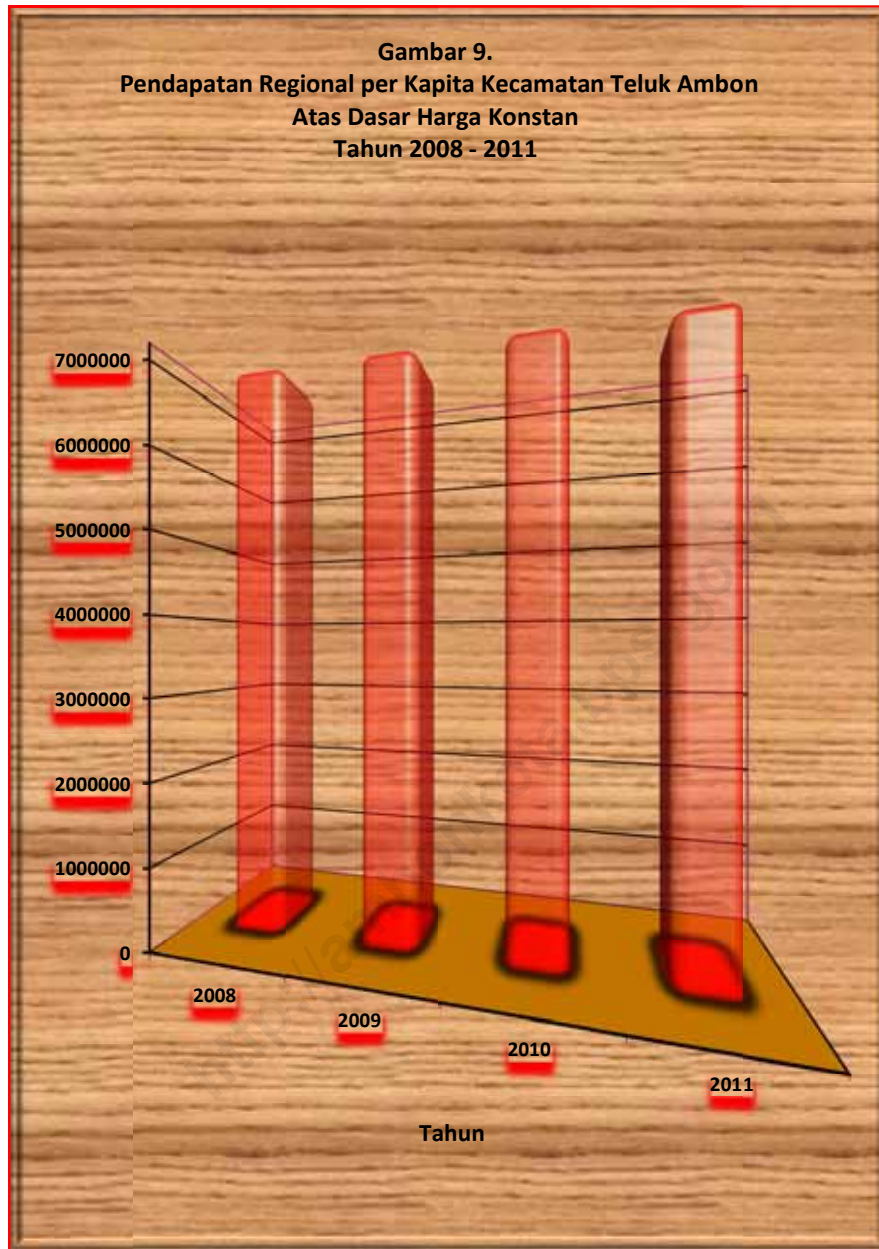
Berdasarkan perhitungan PDRB atas dasar harga konstan 2000, laju pertumbuhan ekonomi Kecamatan Teluk Ambon pada tahun 2011 tercatat sebesar 5,73 persen.

PDRB atas dasar harga berlaku Kecamatan Teluk Ambon pada tahun 2008 tercatat senilai Rp. 455.708,93 milyar. Sementara itu, dari angka PDRB Kecamatan Teluk Ambon atas dasar harga konstan sebesar Rp. 246.859,91 milyar, 80,06 persen di antaranya disumbangkan oleh tiga sektor yang memberikan andil terbesar, yaitu Sektor Angkutan & Komunikasi 38,88 persen, Sektor Pertanian 25,27 persen dan sektor Jasa-jasa 15,85 persen. Sedangkan kumulatif dari 6 sektor lainnya memberikan andil sebesar 20 persen.

9.2. Pendapatan regional per Kapita

Salah satu indikator untuk mengukur tingkat kemakmuran suatu daerah adalah Pendapatan Regional per Kapita. Jika ditinjau atas dasar harga berlaku, nilai Pendapatan Regional per Kapita Kecamatan Teluk Ambon pada tahun 2011 adalah sebesar Rp. 11.277.766,- sedangkan jika ditinjau atas dasar harga konstan, maka Pendapatan Regional per Kapita Kecamatan Teluk Ambon berada pada nilai Rp. 6.085.394,-.

<http://ambonkota.bps.go.id>



Tabel 9.1.1. Produk Domestik Regional Bruto Kecamatan Teluk Ambon Menurut Lapangan Usaha Atas Dasar Harga Berlaku (Juta Rupiah), 2008 - 2011

<i>Lapangan Usaha</i>	<i>2008</i>	<i>2009</i>	<i>2010</i>	<i>2011</i>
<i>(1)</i>	<i>(2)</i>	<i>(3)</i>	<i>(4)</i>	<i>(5)</i>
<i>Pertanian</i>	104.359,44	115.836,98	125.782,56	125.782,56
<i>Pertambangan dan Penggalian</i>	769,16	841,97	1.045,82	1.045,82
<i>Industry Pengolahan</i>	4.203,10	4.730,93	5.437,42	5.437,42
<i>Listrik dan Air Minum</i>	3.425,28	2.870,89	3.225,48	3.225,48
<i>Bangunan</i>	2.733,05	3.212,23	5.621,25	5.621,25
<i>Perdagangan, Hotel & Restoran</i>	53.541,84	61.012,25	70.650,97	70.650,97
<i>Angkutan dan Komunikasi</i>	124.590,50	137.553,99	159.104,60	159.104,60
<i>Keuangan, Persewaan & Jasa Perusahaan</i>	14.173,89	15.516,82	16.677,27	16.677,27
<i>Jasa-jasa</i>	50.913,19	58.442,48	68.163,45	68.163,45
Pendapatan Domestik Regional Bruto	358.709,45	400.018,54	455.708,93	455.708,93

Tabel 9.1.2. Produk Domestik Regional Bruto Kecamatan Teluk Ambon Menurut Lapangan Usaha Atas Dasar Harga Konstan 2000(Juta Rupiah), 2008 - 2011

Lapangan Usaha	2008	2009	2010	2011
<i>(1)</i>	<i>(2)</i>	<i>(3)</i>	<i>(4)</i>	<i>(5)</i>
<i>Pertanian</i>	55.080,08	57.504,83	61.931,43	61.931,43
<i>Pertambangan dan Penggalian</i>	372,82	390,45	453,56	453,56
<i>Industry Pengolahan</i>	2.651,63	2.849,44	2.969,97	2.969,97
<i>Listrik dan Air Minum</i>	1.531,74	1.266,44	1.363,32	1.363,32
<i>Bangunan</i>	1.604,09	1.747,01	2.707,34	2.707,34
<i>Perdagangan, Hotel & Restoran</i>	27.851,56	29.508,73	31.217,29	31.217,29
<i>Angkutan dan Komunikasi</i>	84.741,03	88.876,39	97.826,24	97.826,24
<i>Keuangan, Persewaan & Jasa Perusahaan</i>	9.586,67	10.090,93	10.297,79	10.297,79
<i>Jasa-jasa</i>	34.543,18	36.747,03	38.092,97	38.092,97
Pendapatan Domestik Regional Bruto	217.962,80	228.981,25	246.859,91	246.859,91

Tabel 9.2.1. Perkembangan Beberapa Agregat PDRB dan Pendapatan per Kapita Kecamatan Teluk Ambon atas Dasar Harga Berlaku, 2008 - 2011

Uraian	2008	2009	2010	2011
(1)	(2)	(3)	(4)	(5)
A. Produk Domestik Regional Atas Dasar Harga Pasar (Juta Rp)	358.709,45	400.018,54	455.708,93	455.708,93
B. Penyusutan (Juta Rp)	18.024,20	19.322,78	21.559,56	21.559,56
C. Produk Domestik Regional Neto Atas Dasar Harga Pasar (Juta Rp)	340.685,25	380.695,76	434.149,37	434.149,37
D. Pajak Tidak Langsung Neto (Juta Rp)	14.397,69	16.279,11	20.368,13	20.368,13
E. Produk Regional Neto Atas Dasar Biaya Faktor (Juta Rp)	326.287,56	364.416,65	413.781,24	413.781,24
F. Jumlah Penduduk Pertengahan Tahun (Ribu Jiwa)	29,24	32,61	36,69	36,69
G. Pendapatan Regional PerKapita (Rp)	11.158.945	11.791.808	11.277.766	11.277.766

Tabel 9.2.2. Perkembangan Beberapa Agregat PDRB dan Pendapatan per Kapita Kecamatan Teluk Ambon atas Dasar Harga Konstan 2000, 2008 - 2011

Uraian	2008	2009	2010	2011
(1)	(2)	(3)	(4)	(5)
A. Produk Domestik Regional Atas Dasar Harga Pasar (Juta Rp)	217.962,80	228.981,25	246.859,91	246.859,91
B. Penyusutan (Juta Rp)	11.722,15	12.520,43	12.807,15	12.807,15
C. Produk Domestik Regional Neto Atas Dasar Harga Pasar (Juta Rp)	206.240,65	216.460,82	234.052,76	234.052,76
D. Pajak Tidak Langsung Neto (Juta Rp)	9.956,22	10.296,72	10.779,64	10.779,64
E. Produk Regional Neto Atas Dasar Biaya Faktor (Juta Rp)	196.84,43	206.164,10	223.273,12	223.273,12
F. Jumlah Penduduk Pertengahan Tahun (Ribu Jiwa)	29,24	32,61	36,69	36,69
G. Pendapatan Regional PerKapita (Rp)	6.712.874	6.322.133	6.085.394	6.085.394

Kecamatan Teluk Ambon Dalam Angka adalah publikasi tahunan BPS Kota Ambon yang komprehensif. Publikasi ini menyajikan beragam jenis data yang menggambarkan secara umum berbagai aspek seperti:

- Geografis
- Pemerintahan
- Penduduk & Tenaga Kerja
- Sosial
- Pertanian
- Transportasi
- Hotel & Pariwisata
- Keuangan
- Pendapatan Regional



*Data
Mencerdaskan Bangsa*



BADAN PUSAT STATISTIK KOTA AMBON
Jln. Haruhun (Kompleks Puleh) Kel. Waihoka Ambon 97122
Telp/Fax : (0911) 352774
e-mail : bps8171@bps.go.id