



STATISTIK DAERAH KECAMATAN CIMAHI TENGAH TAHUN 2013



BADAN PUSAT STATISTIK KOTA CIMAHI

STATISTIK DAERAH KECAMATAN CIMAHİ TENGAH TAHUN 2013

**Badan Pusat Statistik
Kota Cimahi**



STATISTIK DAERAH KECAMATAN CIMAHİ TENGAH TAHUN 2013

Nomor ISSN : -
Nomor Publikasi : 3277.1208
Nomor Katalog BPS : 1101002.3277 020
Ukuran Buku : 17,6 cm x 25 cm
Jumlah Halaman : 29 halaman

Naskah :
Seksi Neraca Wilayah dan Analisis Statistik

Gambar Kulit :
Seksi Neraca Wilayah dan Analisis Statistik

Diterbitkan oleh :
Badan Pusat Statistik Kota Cimahi

Dicetak Oleh:

Boleh dikutip dengan menyebutkan
sumbernya



Kata Sambutan



Salah satu publikasi yang dihasilkan Badan Pusat Statistik Kota Cimahi adalah publikasi Statistik Daerah (Statda) Kecamatan Cimahi Tengah. Publikasi ini menyediakan dan memberi informasi utama berupa ulasan ringkas tentang profil dan potensi daerah secara spesifik berdasarkan data-data terkini serta data-data sektoral sebagai penunjang.

Publikasi Statistik Daerah Kecamatan Cimahi Tengah Tahun 2013 diterbitkan untuk melengkapi publikasi-publikasi statistik yang sudah terbit secara rutin setiap tahun. Berbeda dengan publikasi-publikasi yang sudah ada, publikasi ini lebih menekankan pada analisis dan lebih fokus pada profil potensi wilayah sehingga bisa dijadikan media untuk melihat secara cepat kondisi suatu wilayah.

Materi yang disajikan dalam Statistik Daerah Kecamatan Cimahi Tengah Tahun 2013 memuat berbagai informasi/indikator terpilih yang terkait dengan pembangunan di berbagai sektor di Kecamatan Cimahi Tengah dan diharapkan dapat menjadi bahan rujukan/kajian dalam perencanaan dan evaluasi kegiatan pembangunan.

Kritik dan saran konstruktif dari berbagai pihak kami harapkan untuk penyempurnaan penerbitan mendatang. Semoga publikasi ini mampu memenuhi tuntutan kebutuhan data statistik yang diperlukan oleh instansi/dinas pemerintah, swasta, kalangan akademisi maupun masyarakat luas.

Cimahi, September 2013

Kepala Badan Pusat Statistik
Kota Cimahi

Drs. H. Agus Praptono, M.Stat.



Kata Pengantar

Publikasi Statistik Daerah Kecamatan Cimahi Tengah Tahun 2013 berisi berbagai data dan informasi terpilih seputar Kecamatan Cimahi Tengah yang dilengkapi analisis sederhana. Hal ini dimaksudkan untuk mempermudah pengguna data dalam mengetahui perkembangan pembangunan serta potensi yang ada di Kecamatan Cimahi Tengah.

Publikasi Statistik Daerah Kecamatan Cimahi Tengah Tahun 2013 diterbitkan untuk melengkapi publikasi statistik yang sudah terbit secara rutin setiap tahun. Berbeda dengan publikasi yang sudah ada publikasi ini lebih menekankan pada analisis data sesuai kondisi yang sedang terjadi di Kecamatan Cimahi Tengah.

Kami mengharapkan kritik dan saran dari berbagai pihak dalam upaya penyempurnaan penerbitan mendatang. Semoga publikasi ini mampu memberikan manfaat bagi para pengguna data baik dari kalangan instansi/dinas pemerintah, swasta, kalangan akademisi maupun masyarakat luas.



Daftar Isi

	Hal.
Kata Sambutan	iii
Kata Pengantar	iv
Daftar Isi	v
Daftar Tabel	vi
Daftar Gambar	vii
1. Geografi dan Iklim	1
2. Pemerintahan	3
3. Penduduk	4
4. Ketenagakerjaan	6
5. Pendidikan	7
6. Kesehatan	8
7. Pertanian dan Peternakan	9
8. Perumahan & Lingkungan Hidup	10
9. Industri Pengolahan	11
10. Hotel dan Pariwisata	12
11. Transportasi dan Komunikasi	13
12. Perbankan dan Investasi	14
Tabel Lampiran	15



Daftar Tabel

	Hal.
Tabel 2.1 Jumlah Wilayah Administrasi di Kecamatan Cimahi Tengah Tahun 2012	3
Tabel 3.1 Beberapa Indikator Kependudukan Kecamatan Cimahi Tengah Tahun 2011 dan 2012	4
Tabel 3.2 Jumlah Penduduk Menurut Kelurahan dan Jenis Kelamin di Kecamatan Cimahi Tengah Tahun 2012	5
Tabel 4.1 Jumlah Penduduk yang Bekerja Menurut Sektor Usaha di Kecamatan Cimahi Tengah Tahun 2011 dan 2012	6
Tabel 5.1 Jumlah Siswa dan Guru di Kecamatan Cimahi Tengah Tahun 2012	7
Tabel 6.1 Sarana Kesehatan di Kecamatan Cimahi Tengah Tahun 2012	8
Tabel 7.1 Produksi Ternak (ekor) di Kecamatan Cimahi Tengah Tahun 2011 dan 2012	9
Tabel 8.1 Jumlah Keluarga Menurut Lokasi Pemukiman di Kecamatan Cimahi Tengah Tahun 2012	10
Tabel 9.1 Jumlah Industri Rumah Tangga Menurut Hasil Produksi di Kecamatan Cimahi Tengah Tahun 2012	11
Tabel 10.1 Statistik Hotel Tahun 2012	12
Tabel 11.1 Jumlah Sarana Pendukung Transportasi di Kecamatan Cimahi Tengah Tahun 2012	13
Tabel 12.1 Jumlah Lembaga Keuangan di Kecamatan Cimahi Tengah Tahun 2012	14



Daftar Gambar

		Hal.
Gambar 1.1	Peta Kecamatan Cimahi Tengah	1
Gambar 1.2	Ketinggian Kelurahan (dpl) di Kecamatan Cimahi Tengah	1
Gambar 1.3	Foto Udara Kota Cimahi	2
Gambar 1.4	Luas Lahan Kecamatan, Luas Lahan Sawah, Luas Lahan Bukan Sawah dan Luas Lahan Non Pertanian Tahun 2012	2
Gambar 2.1	Jumlah PNS di Kantor Kecamatan dan Kelurahan Wilayah Kecamatan Cimahi Tengah Tahun 2012	3
Gambar 3.1	Jumlah Penduduk Kecamatan Cimahi Tengah Tahun 2010, 2011 dan 2012.	4
Gambar 3.2	Komposisi Penduduk Menurut Kelompok Umur dan Jenis Kelamin di Kecamatan Cimahi Tengah Tahun 2012	5
Gambar 4.1	Persentase Penduduk Kecamatan Cimahi Tengah yang Bekerja di Sektor Industri Menurut Status Pekerjaan Tahun 2011 dan 2012	6
Gambar 5.1	Jumlah Sekolah di Kecamatan Cimahi Tengah Tahun 2012	7
Gambar 6.1	Jumlah Keluarga Sejahtera di Kecamatan Cimahi Tengah Tahun 2012	8
Gambar 7.1	Produksi Tanaman Pangan (Kwt) di Kecamatan Cimahi Tengah Tahun 2010, 2011 dan 2012	9
Gambar 8.1	Foto Pemukiman Penduduk di Kecamatan Cimahi Tengah	10
Gambar 9.1	Industri Besar Sedang (IBS) di Kecamatan Cimahi Tengah Tahun 2012	11
Gambar 10.1	Jumlah Tamu Hotel di Kecamatan Cimahi Tengah Tahun 2012	12
Gambar 11.1	Panjang Jalan (km) Menurut Kondisi di Kecamatan Cimahi Tengah Tahun 2012	13
Gambar 12.1	Foto Bank Pemerintah di Kecamatan Cimahi Tengah	14

GEOGRAFI DAN IKLIM

1

Kecamatan Cimahi Tengah berbatasan langsung dengan Kabupaten Bandung Barat di sebelah barat

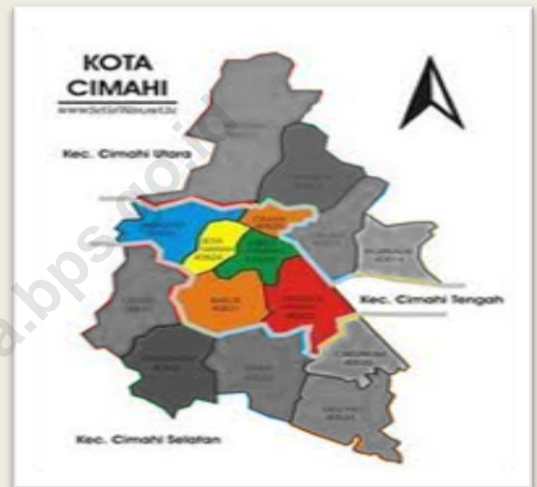
Kecamatan Cimahi Tengah memiliki luas wilayah paling kecil, yaitu 10,1 km², diantara kecamatan lain yang berada di Kota Cimahi. Batas-batas wilayahnya adalah sebagai berikut:

- Sebelah utara, berbatasan dengan Kecamatan Cimahi Utara Kota Cimahi.
- Sebelah timur, berbatasan dengan Kecamatan Cimahi Selatan Kota Cimahi.
- Sebelah selatan, berbatasan dengan Kecamatan Cimahi Selatan Kota Cimahi.
- Sebelah barat, berbatasan dengan Kecamatan Ngamprah Kabupaten Bandung Barat.

Secara topografi wilayah Kecamatan Cimahi Tengah terletak di daerah dengan ketinggian kurang lebih 710 meter diatas permukaan laut (diukur di kantor Kecamatan Cimahi Tengah). Sebagian besar posisinya terletak pada daerah yaitu:

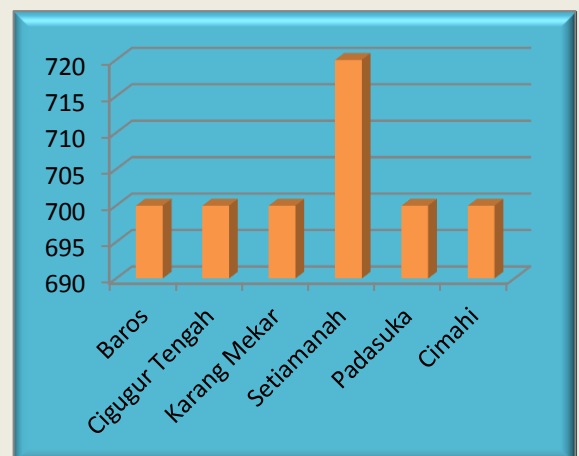
1. Seluruh wilayah Kecamatan Cimahi Tengah terletak di dataran.
2. Ketinggian rata-rata wilayah Kecamatan Cimahi Tengah adalah kurang lebih 700 meter dpl kecuali Kelurahan Setiamanah yang berada di ketinggian kurang lebih 720 meter dpl.
3. Seluruh wilayah Kecamatan Cimahi Tengah berada di luar hutan.

Gambar 1.1.
Peta Kecamatan Cimahi Tengah



Sumber: Foto WEB

Gambar 1.2.
Ketinggian Kelurahan (dpl) di Kecamatan Cimahi Tengah



Sumber : BPS, Kecamatan Cimahi Tengah Dalam Angka Tahun 2012

GEOGRAFI DAN IKLIM

Di sebagian besar wilayah Kecamatan Cimahi Tengah banyak terdapat pusat-pusat pendidikan militer

1

Sebesar 3 persen dari lahan yang ada di Kecamatan Cimahi Tengah digunakan sebagai lahan sawah dan 6 persen merupakan lahan bukan sawah. Sementara itu, 91 persen lainnya telah tidak lagi digunakan sebagai lahan pertanian. Sebagian besar diantaranya telah menjadi lahan pemukiman penduduk. Sebagian lagi merupakan daerah pertokoan dan perkantoran. Seperti yang kita ketahui, daerah yang dianggap menjadi pusat Kota Cimahi yaitu meliputi alun-alun, Mesjid Agung Cimahi dan sekitarnya, berada di Kecamatan Cimahi Tengah. Demikian pula dengan urat nadi perekonomian Kota Cimahi yang meliputi Pasar Antri, Jalan Gandawijaya dan Pasar Atas.

Sampai saat ini daerah perekonomian tersebut masih terus menjadi daya tarik baik bagi masyarakat Kota Cimahi maupun bagi masyarakat sekitarnya seperti dari Kecamatan Ngamprah Kabupaten Bandung Barat yang berbatasan langsung dengan Kecamatan Cimahi Tengah.

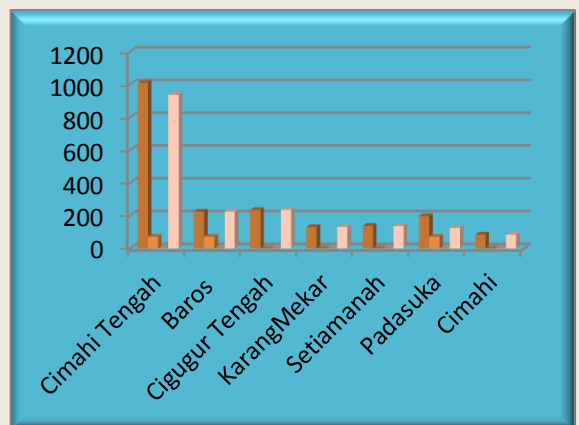
Potensi ini hendaknya bisa terus dipertahankan, tentu saja dengan tetap memperhatikan tata ruang kota yang baik sehingga keseimbangan antara pemukiman dan daya dukung lingkungannya tetap terjaga.

Gambar 1.3.
Foto Udara Kota Cimahi



Sumber: Foto WEB

Gambar 1.4.
Luas Lahan Kecamatan, Luas Lahan Sawah, Luas Lahan Bukan Sawah dan Luas Lahan Non Pertanian Di Kecamatan Cimahi Tengah Tahun 2011



Sumber : Kecamatan Cimahi Tengah Dalam Angka Tahun 2011

Pada Tahun 2012 ini, tidak terjadi perubahan wilayah administrasi di Kecamatan Cimahi Tengah. Jumlah keseluruhannya tetap sebesar 110 RW dan 57 RT. Kelurahan Cigugur Tengah sebagai kelurahan terluas (dapat dilihat di Lampiran 1) hanya memiliki 19 RW dan 112 RT. Sedangkan Kelurahan Baros dengan wilayah terluas kedua, memiliki jumlah RW terbanyak yaitu 25 dan 105 RT. Akan tetapi jumlah RT terbanyak terdapat di Kelurahan Padasuka. Dengan demikian rata-rata tertinggi jumlah RT di setiap RW berada di tangan Kelurahan Padasuka diikuti oleh Kelurahan Cigugur Tengah.

Pada Tahun 2012, terjadi kenaikan jumlah pegawai negeri sipil (PNS) yang bekerja di lingkungan kantor Kecamatan Cimahi Tengah. Tahun sebelumnya terdapat 22 orang, dan saat ini terdapat tambahan 2 orang pegawai untuk membantu melayani masyarakat Cimahi Tengah.

Sayangnya, kenaikan ini hanya dialami oleh kantor Kecamatan Cimahi Tengah saja. Di tiga kantor kelurahan yaitu Kelurahan Setiamanah, Padasuka dan Cimahi, justru terjadi kondisi stagnan dalam jumlah pegawainya. Sementara di tiga kantor kelurahan lainnya bahkan terjadi penurunan.

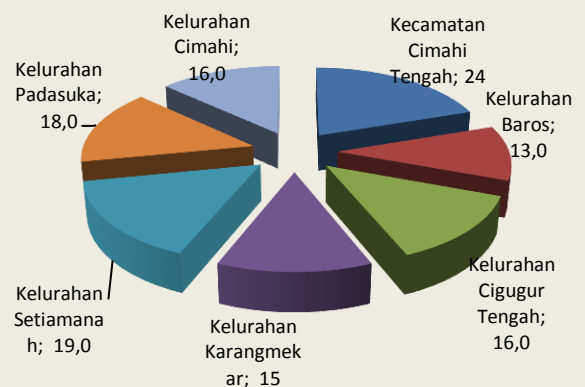
Namun demikian kondisi ini diyakini tidak akan membuat berkurangnya kualitas pelayanan kantor-kantor tersebut terhadap masyarakat. Keterbatasan jumlah karyawan diharapkan dapat diatasi dengan mengoptimalkan sumber daya yang ada.

Tabel 2.1.
Jumlah Wilayah Administrasi di Kecamatan Cimahi Tengah Tahun 2012

Kelurahan	RW	RT
(1)	(2)	(3)
Baros	25	105
Cigugur Tengah	19	112
Karang Mekar	17	75
Setiamanah	18	81
Padasuka	21	148
Cimahi	10	50
Total	110	571

Sumber: Profil Pemerintahan Kota Cimahi Tahun 2012

Gambar 2.1.
Jumlah PNS di Kantor Kecamatan dan Kelurahan Wilayah Kecamatan Cimahi Tengah Tahun 2012



Sumber: Kota Cimahi Dalam Angka Tahun 2013

PENDUDUK

Kecamatan Cimahi Tengah merupakan wilayah paling padat di Kota Cimahi dengan kepadatan penduduk mencapai 16.709 jiwa/km²

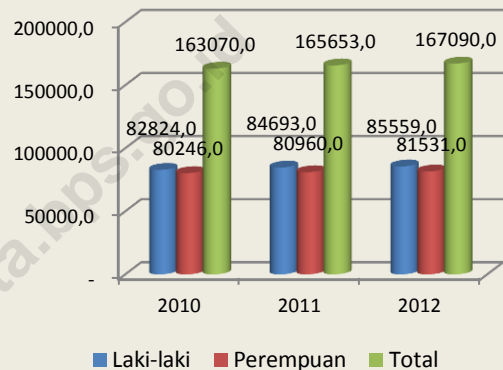
3

Pada Tahun 2012 ini, Kecamatan Cimahi Tengah tidak mengalami peningkatan jumlah penduduk yang berarti. Hal ini dapat dilihat pada Gambar 3.1 di sebelah. Berdasarkan hasil estimasi Survei Sosial Ekonomi Nasional (Susenas 2012), Cimahi Tengah hanya mengalami pertumbuhan penduduk sebesar 0,87 % dibandingkan tahun sebelumnya.

Dengan wilayah seluas 10,1 km², Kecamatan Cimahi Tengah merupakan kecamatan paling kecil di Kota Cimahi. Namun demikian tingkat kepadatan penduduknya jauh diatas dua kecamatan lain. Untuk diketahui, kepadatan penduduk di Kecamatan Cimahi Selatan adalah 14.282 jiwa/km² dan di Kecamatan Cimahi Utara 11.566 jiwa/km². Tingkat kepadatan penduduk Kota Cimahi sendiri pada Tahun 2011, sebesar 13.371 jiwa/km² berada di peringkat kedua di Provinsi Jawa Barat setelah Kota Bandung.

Besarnya jumlah penduduk suatu wilayah merupakan potensi dan modal bagi pembangunan. Terlebih lagi bila penduduk itu memiliki tingkat produktivitas yang tinggi, tentunya akan mendorong wilayah tersebut untuk tumbuh dan memiliki kekuatan ekonomi yang baik.

Gambar 3.1.
Jumlah Penduduk Kecamatan Cimahi Tengah Tahun 2010, 2011 dan 2012



Sumber : BPS, SP 2010, IPM 2011, Susenas 2012

Tabel 3.1.
Beberapa Indikator Kependudukan Kecamatan Cimahi Tengah Tahun 2011 dan 2012

Uraian	2011	2012
(1)	(2)	(3)
Jumlah Penduduk	165.653	167.090
- Laki-laki	84.693	85.559
- Perempuan	80.960	81.531
Pertumbuhan Penduduk	1,58 %	0,87 %
Kepadatan Penduduk (jiwa/km ²)	16.565	16.709
Sex Ratio (L/P)	104,61	104,94
Luas Wilayah (km ²)	10,1	10,1

Sumber : BPS, IPM 2011, Susenas 2012

Penduduk laki-laki di Kecamatan Cimahi Tengah lebih banyak dibandingkan penduduk perempuan.

PENDUDUK

3

Dari Tabel 3.2 disamping, dapat dilihat bahwa Cigugur Tengah merupakan kelurahan dengan penduduk terbanyak di Kecamatan Cimahi Tengah. Sejumlah 50.915 jiwa atau sebesar 30 % dari total penduduk Cimahi Tengah tinggal di Kelurahan Cigugur Tengah. Selain menjadi kelurahan dengan jumlah penduduk paling besar, Cigugur Tengah juga menjadi kelurahan yang paling padat penduduk. Di Tahun 2012, kepadatan di kelurahan ini mencapai 21.666 jiwa/km². Lima kelurahan lain tingkat kepadatannya masih dibawah 20.000 jiwa/km². Telah diketahui secara umum bahwa Kelurahan Cigugur Tengah terdiri dari daerah pemukiman sangat padat penduduk dimana kantong-kantong kemiskinan Kecamatan Cimahi Tengah juga terdapat di daerah ini.

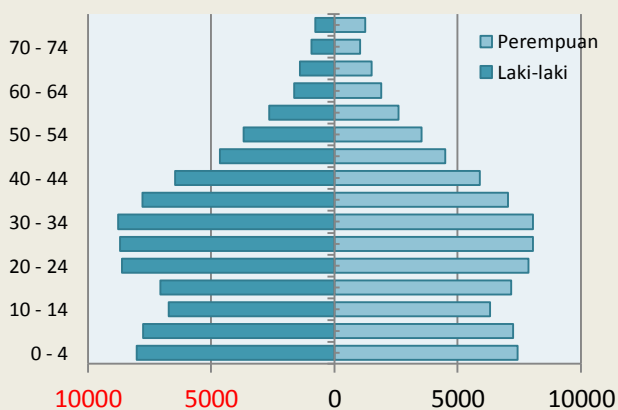
Laju pertumbuhan penduduk (LPP) Kecamatan Cimahi Tengah merupakan yang paling rendah (sebesar 0,87 persen) bila dibandingkan dengan dua kecamatan lain. Hal tersebut dapat dipahami karena sebagian besar daerah Kecamatan Cimahi Tengah merupakan wilayah militer yang mengalami sangat sedikit perkembangan penduduk. Sementara sebagian lain telah mencapai titik jenuh sehingga lahan yang tersisa tidak lagi mencukupi untuk pembangunan pemukiman baru.

Tabel 3.2.
Jumlah Penduduk Menurut Kelurahan dan Jenis Kelamin di Kecamatan Cimahi Tengah Tahun 2012

Kelurahan	Laki-laki	Perempuan	Total
(1)	(2)	(3)	(4)
Baros	12.720	10.988	23.708
Cigugur Tengah	25.959	24.956	50.915
Karangmekar	9.167	8.464	17.631
Setiamanah	11.876	11.840	23.716
Padasuka	19.883	19.383	39.266
Cimahi	5.954	5.900	11.854
Jumlah	85.559	81.531	167.090

Sumber : BPS, Susenas Tahun 2012

Gambar 3.2.
Komposisi Penduduk Menurut Kelompok Umur dan Jenis Kelamin di Kecamatan Cimahi Tengah Tahun 2012



Sumber : BPS, Susenas Tahun 2012

KETENAGAKERJAAN

Mata pencaharian utama penduduk di Kecamatan Cimahi Tengah adalah di sektor industri, perdagangan, dan jasa kemasyarakatan

4

Mata pencaharian penduduk Kecamatan Cimahi Tengah nampaknya masih sangat dominan di sektor industri. Berikutnya adalah di sektor perdagangan dan disusul sektor jasa dimana termasuk didalamnya PNS dan pensiunan PNS. Adapun jumlah penduduk yang tercatat bekerja sebagai TNI adalah sebanyak 3.344 jiwa di Tahun 2012. TNI ini menempati lahan pemukiman cukup luas terutama di Kelurahan Baros, Padasuka dan Karangmekar.

Sebagai sektor yang menyerap tenaga kerja paling banyak, industri pantas mendapat perhatian besar dari pemerintah. Dan seyogyanyalah industri yang diprioritaskan adalah industri yang memiliki daya serap tinggi terhadap tenaga kerja, mengingat masih tingginya jumlah penduduk yang membutuhkan lapangan pekerjaan.

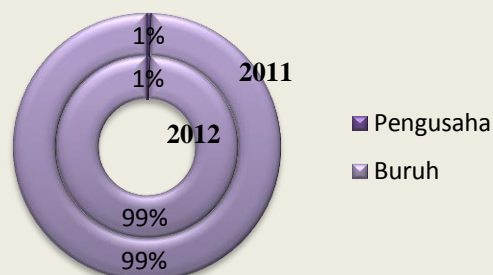
Akan tetapi, melihat fenomena yang tampak pada Gambar 4.1 disamping dimana orang yang bekerja di sektor industri sebagai pengusaha hanya 1 persen, akan lebih baik kiranya apabila pemerintah dapat mendorong masyarakat agar dapat lebih aktif dan kreatif menciptakan lapangan usaha sendiri. Jiwa kewirausahaan harus dapat dipupuk untuk akhirnya dapat menciptakan masyarakat yang mandiri.

Tabel 4.1.
Jumlah Penduduk yang Bekerja Menurut Sektor Usaha Di Kecamatan Cimahi Tengah Tahun 2011 dan 2012

Sektor	2011	2012
(1)	(2)	(3)
Pertanian	401	176
Industri	52.583	42.011
Listrik, Gas, PDAM	253	1.215
Perdagangan	14.879	16.311
Angkutan	2.828	511
Bank/Keuangan	205	1.521
Jasa/PNS/Pensiunan	15.275	10.185
TNI	4.550	3.344
POLRI	771	743
Lainnya	24.481	4.473
Tidak Bekerja	51.151	14.179


Sumber: Kecamatan Cimahi Tengah Dalam Angka Tahun 2012

Gambar 4.1.
Persentase Penduduk Kecamatan Cimahi Tengah yang Bekerja di Sektor Industri Menurut Status Pekerjaan Tahun 2011 dan 2012



Sumber : Kecamatan Cimahi Tengah Dalam Angka Tahun 2011 dan 2012

Gambar 5.1.
Jumlah Sekolah di Kecamatan Cimahi Tengah Tahun 2012



Sumber : Kecamatan Cimahi Tengah Dalam Angka Tahun 2012

Tabel 5.1.
Jumlah Siswa dan Guru di Kecamatan Cimahi Tengah Tahun 2012

Uraian	2012
(1)	(2)
Jumlah Siswa	
SD/MI	21.495
SLTP/ MTs	7970
SMU/SMK/MA	7.373
Jumlah Guru	
SD/MI	839
SLTP/ MTs	576
SMU/SMK/MA	631
Rasio Guru-Murid	
SD/MI	25,6
SLTP/ MTs	13,8
SMU/SMK/MA	11,7

Sumber : Kota Cimahi Dalam Angka Tahun 2012

Menurut hasil Survei IPM di Tahun 2011, saat ini rata-rata lama sekolah penduduk usia diatas 15 tahun di semua wilayah Kota Cimahi, termasuk Kecamatan Cimahi Tengah, telah mencapai 10 tahun. Hasil ini cukup membesarkan hati berkaitan dengan adanya program wajib belajar sembilan tahun yang telah lama dicanangkan. Akan tetapi hal ini tidak boleh membuat kita terlena yang dapat membuat kita melalaikan pembangunan di bidang yang merupakan investasi untuk masa depan ini.

Ketersediaan prasarana sekolah di Kecamatan Cimahi Tengah diperlihatkan pada Gambar 5.1 disamping. Lebih dari separuh dari sekolah yang ada adalah setingkat SD baik negeri maupun swasta. Saat ini tampaknya penduduk Kecamatan Cimahi Tengah lebih banyak melanjutkan sekolah tingkat lanjutan di luar wilayah Cimahi Tengah. Hal ini mungkin disebabkan keterbatasan lahan sehingga pemerintah mengalami kesulitan dalam menyediakan sekolah lanjutan yang terjangkau.

Tabel 5.1 memperlihatkan perbandingan jumlah guru dan murid di setiap jenjang pendidikan. Akan lebih baik bila rasio guru-murid ini berada dibawah 20. Rasio diatas 20, artinya 1 guru mengajar 20 orang murid, akan mengakibatkan pengajaran di kelas menjadi kurang efektif.

KESEHATAN

Sarana dan prasarana kesehatan maupun tenaga kesehatan di Kecamatan Cimahi Tengah tergolong lengkap

6

Menyediakan sarana dan prasarana kesehatan adalah salah satu upaya pemerintah baik pusat maupun daerah untuk meningkatkan derajat kesehatan masyarakat. Seperti kita ketahui, salah satu tolok ukur kemajuan dan keberhasilan pembangunan suatu daerah adalah kesehatan masyarakat.

Kecamatan Cimahi Tengah memiliki 1 unit rumah sakit pemerintah, 2 unit rumah sakit swasta, 3 unit rumah sakit bersalin dan 5 unit poliklinik. Selain itu juga terdapat 3 unit puskesmas umum, 4 unit puskesmas pembantu, 5 unit balai pengobatan, 142 unit posyandu 140 buah dan banyak praktek dokter serta bidan.

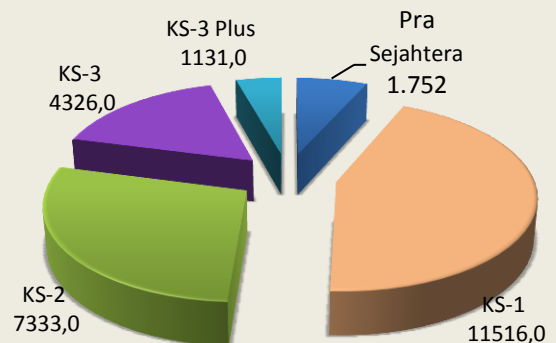
Kesehatan sangat erat kaitannya dengan kesejahteraan sebuah keluarga. Menurut data yang tercatat di kantor Kecamatan Cimahi Tengah terdapat 1.752 keluarga yang masih tergolong Pra Sejahtera yaitu keluarga yang belum dapat memenuhi kebutuhan dasarnya seperti makan dua kali sehari, berobat di sarana kesehatan modern ataupun memiliki rumah yang lantainya bukan tanah. Sedangkan 11.516 keluarga tergolong Keluarga Sejahtera 1, yaitu keluarga yang sudah mampu memenuhi kebutuhan dasarnya secara minimal tetapi belum mampu memenuhi kebutuhan sosial psikologisnya seperti pendidikan, KB dan interaksi sosial.

Tabel 6.1.
Sarana Kesehatan di Kecamatan Cimahi Tengah Tahun 2012

Jenis Prasarana	Jumlah
(1)	(2)
Rumah Sakit	3
Rumah Sakit Bersalin	3
Poliklinik/Balai Pengobatan	5
Puskesmas	3
Puskesmas Pembantu	4
Praktek Dokter	43
Praktek Bidan	43
Posyandu	142

Sumber: Kecamatan Cimahi Tengah Dalam Angka Tahun 2012

Gambar 6.1.
Jumlah Keluarga Sejahtera di Kecamatan Cimahi Tengah Tahun 2012



Sumber: Profil Kecamatan Cimahi Tengah Tahun 2012

PERTANIAN DAN PETERNAKAN

Terjadi penurunan produksi padi di Kecamatan Cimahi Tengah pada Tahun 2012

7

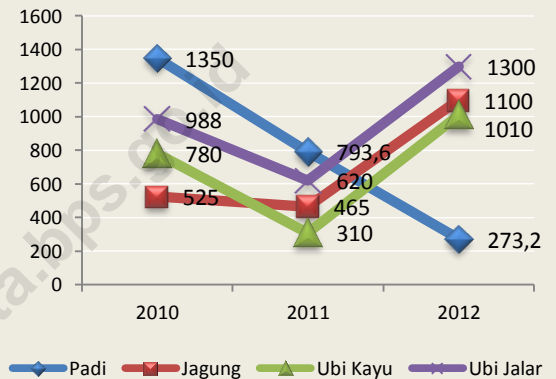
Kini, sektor pertanian tidak lagi memberikan sumbangan terbesar dalam pertumbuhan ekonomi di Kota Cimahi. Kendati demikian pembangunan sektor pertanian tetap menjadi perhatian pemerintah. Hal ini karena sektor pertanian merupakan sumber penghasil bahan kebutuhan pokok, padat karya dan dapat menjadi basis bagi pengembangan ekonomi pedesaan. Untuk itu usaha-usaha seperti intensifikasi, ekstensifikasi, diversifikasi dan rehabilitasi tetap perlu dilakukan.

Kecamatan Cimahi Tengah adalah penghasil padi terkecil di Kota Cimahi dan jumlah yang dihasilkan juga terus menurun pada periode 2011-2012. Hal ini terlihat pada Gambar 7.1 disamping.

Untuk produk tanaman pangan lain kecamatan ini juga merupakan produsen terkecil. Akan tetapi berbeda dengan padi, pada periode 2011-2012 terjadi kenaikan jumlah produksi yang cukup besar. Kemungkinan, perubahan musim menyebabkan petani mengganti jenis tanaman yang ditanamnya.

Tabel 7.1 menunjukkan hasil produksi ternak pada Tahun 2011 dan 2012. Hal yang tampak dari tabel tersebut adalah berkurangnya jumlah sapi potong dan munculnya produsen ayam ras pedaging.

Gambar 7.1.
Produksi Tanaman Pangan (Kwt)
Di Kecamatan Cimahi Tengah
Tahun 2010, 2011 dan 2012



Sumber: Kota Cimahi Dalam Angka 2010 - 2012

Tabel 7.1.
Produksi Ternak (Ekor)
di Kecamatan Cimahi Tengah
Tahun 2011 dan 2012

Ternak	2011	2012
(1)	(2)	(3)
Sapi Potong	190	22
Kerbau	0	2
Domba	1.531	1.763
Kambing	10	0
Ayam Buras	10.734	10.131
Ayam Ras Pedaging	0	500
Ayam Ras Petelur	0	0
Itik	1.533	2.691

Sumber: Kota Cimahi Dalam Angka 2011 - 2012

8

PERUMAHAN & LINGKUNGAN HIDUP

Terdapat sebanyak 419 keluarga di Kecamatan Cimahi Tengah tinggal di bantaran sungai

Gambar 8.1.
Foto Pemukiman Penduduk
Di Kecamatan Cimahi Tengah



Sumber: Foto WEB

Tabel 8.1.
Jumlah Keluarga Menurut Lokasi Pemukiman di
Kecamatan Cimahi Tengah Tahun 2012

Lokasi Permukiman	Jumlah Keluarga
(1)	(2)
Bantaran Sungai	419
Dibawah SUTET	4
Permukiman Kumuh	107

Sumber : Kecamatan Cimahi Tengah Dalam Angka Tahun 2012

Peran Pemerintah Kota Cimahi dalam menangani tata ruang kota sangat diperlukan dalam mengatur daerah permukiman perumahan, daerah untuk resapan air maupun daerah yang rentan akan bencana

Jumlah penduduk dari tahun ke tahun yang semakin berkembang pesat membuat pembangunan perumahan pun semakin bertambah. Terkadang pembangunan perumahan tersebut tidak memperhitungkan kondisi yang ada sehingga dapat membahayakan kesehatan penduduk. Pada Tabel 8.1 terlihat bahwa masih ada penduduk yang tinggal di daerah berbahaya seperti bantaran sungai yang rawan banjir dan di bawah SUTET yang bertegangan tinggi.

Selain lingkungan yang sehat, pembangunan perumahan juga selayaknya mempertimbangkan daya dukung lingkungan, terutama daerah resapan air, yang memadai. Saat ini, bila tiba musim kemarau, banyak tempat di Kecamatan Cimahi Tengah terutama di Kelurahan Cigugur Tengah mengalami kesulitan mendapatkan air bersih. Demi kepentingan jangka panjang, sangat diperlukan penanganan serius, tidak hanya dari pemerintah tingkat kecamatan melainkan juga dari pemerintah kota secara keseluruhan. Secara pokok ada dua hal yang harus dilakukan, yaitu membenahan lingkungan yang menyangkut tata kota, perbaikan saluran air maupun pembuatan biopori-biopori dan membenahan perilaku masyarakat itu sendiri seperti kebiasaan membuang sampah dan penghematan pemakaian air.

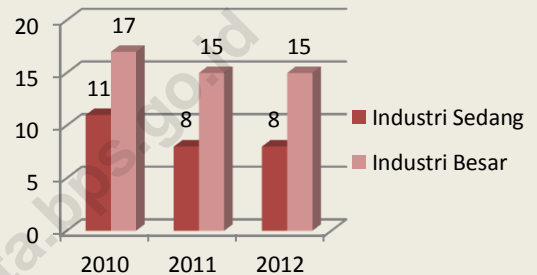
Statistik Daerah Kecamatan Cimahi Tengah 2013

Sektor ini berperan sangat penting dalam peningkatan pembangunan ekonomi suatu daerah. Karena, selain cepat meningkatkan nilai tambah, sektor ini sangat membantu dalam penyerapan tenaga kerja.

Tampaknya pada periode Tahun 2011 tak terjadi banyak perubahan industri besar dan sedang di Kecamatan Cimahi Tengah. Kemungkinan, keterbatasan lahan menjadi alasan utama tidak berkembangnya industri besar dan sedang yang biasanya memang membutuhkan area yang luas dengan banyaknya jumlah pekerjanya.

Pada tabel 9.1. terlihat jumlah industri rumah tangga yang terdapat di Kecamatan Cimahi Tengah. Industri berskala mikro ini (dilihat dari jumlah pekerjanya yaitu kurang dari 5 orang) tampaknya lebih bisa berkembang daripada industri besar maupun sedang. Ada beberapa sebab, pertama jenis industri ini tidak membutuhkan tempat yang luas sehingga bisa berkembang dimana saja. Kedua, karena biasanya memakai bahan baku lokal, industri ini tidak terlalu terpengaruh oleh dampak krisis keuangan global. Ketiga, modal yang dibutuhkan dalam industri ini terutama adalah kreativitas dan keterampilan berusaha sehingga siapapun bisa memasuki sektor ini.

Gambar 9.1.
Industri Besar Sedang (IBS)
di Kecamatan Cimahi Tengah Tahun 2012



Sumber : Kota Cimahi Dalam Angka Tahun 2010-2012

Tabel 9.1.
Jumlah Industri Rumah Tangga
Menurut Hasil Produksi
Di Kecamatan Cimahi Tengah Tahun 2012

Hasil Produksi	2011	2012
(1)	(2)	(3)
Kerajinan Kulit	-	-
Kerajinan Kayu	4	8
Kerajinan Logam	1	1
Anyaman	1	1
Gerabah/Keramik	-	-
Kerajinan Kain/Tenun	22	21
Makanan	96	100
Lainnya	12	10
Jumlah	136	141

Sumber : Profil Kecamatan Cimahi Tengah Tahun 2012

HOTEL DAN PARIWISATA

Perhotelan belum memberikan perkembangan yang signifikan, atasi dengan pengembangan wisata budaya dan pengembangan usaha kuliner yang unik

Sektor pariwisata Kota Cimahi pada umumnya dan Kecamatan Cimahi Tengah khususnya, belum menunjukkan perubahan yang menjanjikan. Hal ini karena Kota Cimahi tidak memiliki sumber daya alam yang dapat dijadikan tempat wisata alam yang representatif. Fasilitas hotel pun masih terbatas. Sub sektor hotel hanya disumbang oleh 3 unit hotel melati dan sebuah guesthouse yang semuanya berada di Kecamatan Cimahi Tengah. Namun demikian pada Tahun 2012 jumlah tamu mengalami kenaikan sebesar 8,78 persen dibandingkan Tahun 2011. Untuk menembus kebuntuan ini, harus dicari inovasi baru yang bersandar pada kreatifitas lokal yang dapat dikembangkan menjadi wisata budaya.

Subsektor restoran menunjukkan perkembangan yang relatif lebih baik. Jumlah rumah makan mengalami peningkatan sejalan dengan pengembangan sektor perdagangan dan jasa-jasa. Pola konsumsi masyarakat Kota Cimahi menunjukkan adanya tren yang meningkat untuk konsumsi makanan jadi. Hal ini dapat menjadi indikasi bahwa usaha kuliner merupakan prospek yang menjanjikan untuk terus dikembangkan. Menurut hasil Susenas Tahun 2012, persentase pengeluaran untuk makanan jadi pada tahun 2012 mencapai 12,5 persen dari total pengeluaran.

Gambar 10.1.
Jumlah Tamu Hotel
di Kecamatan Cimahi Tengah Tahun 2012



Sumber : BPS, Survei Hotel 2012

Tabel 10.1.
Statistik Hotel Tahun 2012

Uraian	2011	2012
[1]	[2]	[3]
Akomodasi		
Jumlah Hotel (Unit)	3	3
Jumlah Kamar (Unit)	53	53
Jumlah Tempat Tidur (Buah)	123	124
Jumlah Tamu Menginap (Orang)	26.047	28.334
WNI (orang)	26.047	28.334
WNA (orang)	-	-

Sumber : BPS, Survei Hotel 2012

TRANSPORTASI DAN KOMUNIKASI

Perbaikan jalan dan peranan telekomunikasi akan terus di tingkatkan

11

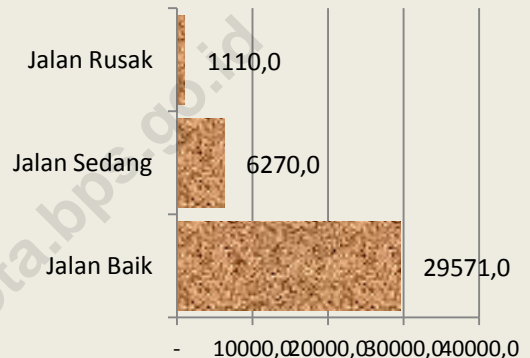
Pembangunan akan semakin meningkat jika lalu lintas perhubungan darat tidak mengalami hambatan, terutama dalam membawa hasil produksi dan bahan baku. Perhubungan darat merupakan salah satu sektor yang cukup besar perannya dalam pembangunan karena kontribusinya dalam menembus keterisolasian suatu daerah.

Panjang jalan di Kecamatan Cimahi Tengah pada akhir tahun 2012 adalah 36.951 m dan rentang lebar antara 3 - 17 m. Dari seluruh jalan yang dikelola Kota Cimahi di Kecamatan Cimahi Tengah jalan berkondisi baik adalah sebesar 80,03 persen, jalan dengan kondisi sedang sebesar 16,97 persen, dan jalan dengan kondisi rusak adalah 3 persen. Lebih rincinya dapat dilihat pada Gambar 11.1 disamping.

Kelancaran hubungan antar daerah selain bergantung pada prasarana jalan raya, juga akan terganggu bila sarana-sarana pendukungnya tidak memadai. Pada Tabel 11.1 dapat dilihat sarana-sarana pendukung transportasi yang ada di Kecamatan Cimahi Tengah yang tumbuh dengan sendirinya sesuai dengan kebutuhan yang ada di masyarakat.

Perekonomian suatu wilayah tidak akan tumbuh dengan baik tanpa sarana dan prasarana transportasi yang memadai dan terjangkau oleh semua kalangan

Gambar 11.1.
Panjang Jalan (km) Menurut Kondisi di Kecamatan Cimahi Tengah Tahun 2012



Sumber : Kota Cimahi Dalam Angka Tahun 2012

Tabel 11.1.
Jumlah Sarana Pendukung Transportasi Di Kecamatan Cimahi Tengah Tahun 2012

Sarana	Jumlah
(1)	(2)
Bengkel/Reparasi :	
- Mobil	13
- Motor	62
Pangkalan Ojek	59
Ojek Sepeda Motor	896
Jumlah KK yang memiliki :	
- Kendaraan roda 4	2.806
- Kendaraan roda 2	16.317

Sumber : Kecamatan Cimahi Tengah Dalam Angka Tahun 2012

PERBANKAN DAN INVESTASI

Kontribusi perbankan terhadap perekonomian Kota Cimahi cukup signifikan, pendirian beberapa kantor bank unit yang baru tampak pada dua tahun terakhir

12

Gambar 12.1.
Foto Bank Pemerintah
Di Kecamatan Cimahi Tengah



Sumber: Foto WEB

Tabel 12.1.
Jumlah Lembaga Keuangan
Di Kecamatan Cimahi Tengah Tahun 2012

Lembaga Keuangan	Jumlah
Bank Umum	20
BPR	3
Pegadaian	3
Koperasi	19

Sumber: Kecamatan Cimahi Tengah Dalam Angka Tahun 2012

Bila kita lihat aspek yang relatif lebih mikro, salah satunya adalah sektor perbankan yang berada di Kecamatan Cimahi Tengah, peranan perbankan terhadap pembangunan khususnya di Kecamatan Cimahi Tengah mempunyai dampak yang cukup signifikan untuk menggenjot pergerakan sektor lainnya

Sarana perekonomian yang dimiliki suatu daerah mampu menjadi pendorong roda perekonomian. Hal ini disebabkan karena sarana perekonomian termasuk salah satu faktor produksi yang mampu menciptakan nilai tambah. Pertumbuhan ekonomi merupakan indikasi bahwa upaya yang telah dilakukan oleh pemerintah daerah telah mencapai sesuai yang ditargetkan, untuk mendongkrak pembangunan perekonomian Kota Cimahi khususnya Kecamatan Cimahi Tengah secara makro, peranan dan kontribusi sektor ekonomi menunjukkan struktur perekonomian yang terbentuk di suatu daerah.

Barometer roda perekonomian lainnya adalah lembaga keuangan yang ada di Kecamatan Cimahi Tengah terdapat Koperasi 19 buah, Bank Umum 20 buah, BPR 3 buah dan Kantor Pegadaian 3 buah.

Kondisi ini mencerminkan bahwa wilayah Kecamatan Cimahi Tengah bersifat modern, hal ini juga tergambarkan dari lapangan usaha mereka di sektor ekonomi.

Karena letak Kecamatan Cimahi Tengah sangat strategis di posisi tengah-tengah jantung Kota Cimahi makanya persaingan di sektor ekonomi sangat ketat sekali.

TABEL LAMPIRAN

<https://cimahitengahbps.go.id>

Tabel 1
Beberapa Indikator Kependudukan Kecamatan Cimahi Tengah
Menurut Kelurahan Tahun 2012

Kelurahan	Luas Wilayah (km ²)	Jumlah Penduduk Laki-laki	Jumlah Penduduk Perempuan	Kepadatan (jiwa/km ²)	Sex Ratio (L/P)
(1)	(2)	(3)	(4)	(5)	(6)
Baros	2,25	12.720	10.988	10.537	115,8
Cigugur Tengah	2,35	25.959	24.956	21.666	104,0
Karang Mekar	1,31	9.167	8.464	13.459	108,3
Setiamanah	1,37	11.876	11.840	17.311	100,3
Padasuka	1,98	19.883	19.383	19.831	102,6
Cimahi	0,84	5.954	5.900	14.112	100,9
Jumlah	10,10	85.559	81.531	16.544	104,9

Sumber : BPS, Susenas Tahun 2012

Tabel 2
Jumlah Penduduk Kecamatan Cimahi Tengah
Menurut Kelompok Umur Tahun 2012

Kelompok Umur	Jumlah Penduduk		
	Laki-laki	Perempuan	Total
(1)	(2)	(3)	(4)
0 - 4	8.006	7.441	15.447
5 - 9	7.748	7.265	15.013
10 - 14	6.708	6.305	13.013
15 - 19	7.054	7.186	14.240
20 - 24	8.616	7.883	16.499
25 - 29	8.699	8.065	16.764
30 - 34	8.766	8.051	16.817
35 - 39	7.790	7.052	14.842
40 - 44	6.464	5.894	12.358
45 - 49	4.645	4.507	9.152
50 - 54	3.689	3.533	7.222
55 - 59	2.636	2.613	5.249
60 - 64	1.620	1.913	3.533
65 - 69	1.403	1.522	2.925
70 - 74	936	1.042	1.978
75 +	779	1.259	2.038
Jumlah	85.559	81.531	167.090

Sumber : BPS, Susenas Tahun 2012

Tabel 3
Jumlah Pegawai Negeri Sipil (PNS) di lingkup Kecamatan Cimahi Tengah
Menurut Golongan Tahun 2012

Kantor	Golongan				Total
	I	II	III	IV	
(1)	(2)	(3)	(4)	(5)	(6)
Kelurahan Baros	-	6	7	-	13
Kelurahan Cigugur Tengah	-	7	9	-	16
Kelurahan Karang Mekar	1	8	6	-	15
Kelurahan Setiamanah	-	11	8	-	19
Kelurahan Padasuka	-	8	10	-	18
Kelurahan Cimahi	-	9	7	-	16
Kecamatan Cimahi Tengah	-	7	14	3	24

Sumber: BKD Kota Cimahi, Tahun 2012

Tabel
Jumlah Sekolah Negeri
Menurut Kelurahan di Kecamatan
Tahun 2012

Kelurahan	Negeri					Swasta				
	SD/ Sederajat	SLTP/ Sederajat	SMU/ Sederajat	SMK	Akademi /PT	SD/ Sederajat	SLTP/ Sederajat	SMU/ Sederajat	SMK	Akademi/ PT
(1)	(2)	(3)	(4)	(5)	(6)	(7)	(8)	(9)	(10)	(11)
Baros	7	1	-	-	-	1	4	4	1	3
Cigugur Tengah	14	4	1	-	-	-	-	-	-	-
KarangMekar	2	2	1	-	-	1	2	1	1	-
Setiamanah	3	1	1	-	-	1	1	-	-	-
Padasuka	6	-	-	-	-	-	-	-	-	-
Cimahi	5	-	2	-	-	1	1	1	3	-
Jumlah	37	8	5	-	-	4	8	6	5	3

Sumber : Kecamatan Cimahi Tengah Dalam Angka Tahun 2012

Tabel 5
Jumlah Guru dan Murid Sekolah Negeri dan Swasta
di Kecamatan Cimahi Tengah
Tahun 2012

Jenjang Pendidikan (1)	Guru (2)	Murid (3)
Sekolah Dasar	761	20.355
Madrasah Ibtidaiyah	78	1.140
Sekolah Menengah Pertama	493	6.837
Madrasah Tsanawiyah	83	1.133
Sekolah Menengah Umum	346	4.135
Madrasah Aliyah	21	82
Sekolah Menengah Kejuruan	264	3.156

Sumber : Kota Cimahi Dalam Angka Tahun 2012

Tabel 6
Jumlah Sarana Kesehatan
Menurut Kelurahan
di Kecamatan Cimahi Tengah Tahun 2012

Kelurahan	Sarana Kesehatan							
	Rumah Sakit	RS Bersalin	Poliklinik	Puskesmas	Puskesmas Pembantu	Tempat Praktek Dokter	Tempat Praktek Bidan	Posyandu
(1)	(2)	(3)	(4)	(5)	(6)	(7)	(8)	
Baros	1	2	1	-	1	7	3	25
Cigugur Tengah	2	-	2	1	2	2	9	33
KarangMekar	-	1	-	-	-	8	4	18
Setiamanah	-	-	1	-	1	4	7	22
Padasuka	-	-	1	1	-	3	16	31
Cimahi	-	-	-	1	-	19	4	13
Jumlah	3	3	5	3	4	43	43	142

Sumber : Kecamatan Cimahi Tengah Dalam Angka Tahun 2012

Tabel 7
Jumlah Tenaga Kesehatan
Menurut Kelurahan di Kecamatan Cimahi Tengah
Tahun 2012

Kelurahan	Jumlah Tenaga Kesehatan					
	Dokter Pria	Dokter Wanita	Mantri Kesehatan	Bidan	Dukun Bayi Terlatih	Dukun Bayi Belum Terlatih
(1)	(2)	(3)	(4)	(5)	(6)	(7)
Baros	10	10	-	-	2	-
Cigugur Tengah	-	22	2	10	4	-
KarangMekar	2	5	-	6	-	-
Setiamanah	1	4	-	10	-	-
Padasuka	4	4	1	8	2	-
Cimahi	-	2	-	6	2	-
Jumlah	17	47	3	40	10	-

Sumber : Kecamatan Cimahi Tengah Dalam Angka Tahun 2012

DATA

MENCERDASKAN BANGSA



Jl. Entjep Kartawiria No. 20 B Citeureup Cimahi 40512
Telp/Fax. (022) 6645985, web site: Cimahikota.bps.go.id
e-mail: bps3277@bps.go.id