

Katalog: 1102001.1703092

# **KECAMATAN ULOK KUPAI DALAM ANGKA 2021**



**BADAN PUSAT STATISTIK  
KABUPATEN BENGKULU UTARA**

**KECAMATAN  
ULOK KUPAI  
DALAM ANGKA 2021**

<https://pengkuluutara.com/5-95-1d>

# **Kecamatan Ulok Kupai Dalam Angka 2021**

ISSN : 2623-1387

No. Publikasi: 17030.2120

Katalog: 1102001.1703092

Ukuran Buku: 14,8 x 21 cm

Jumlah Halaman: xviii + 71 halaman/pages

Naskah:

BPS Kabupaten Bengkulu Utara

Penyunting:

BPS Kabupaten Bengkulu Utara

Desain Kover oleh:

BPS Kabupaten Bengkulu Utara

Ilustrasi Kover:

Penerbit:

© BPS Kabupaten Bengkulu Utara

**Pencetak**

Perum Percetakan Negara RI Cabang Bengkulu

**Dilarang mengumumkan, mendistribusikan,  
mengomunikasikan, dan/atau menggandakan sebagian atau  
seluruh isi buku ini untuk tujuan komersial tanpa izin tertulis  
dari Badan Pusat Statistik**

## **TIM PENYUSUN**

**Pengarah:**

Ir. Marwansyah

**Penanggung Jawab:**

Popy Permawani, SST

**Editor:**

Rey Ronald Purba, S.Stat

**Penyusun:**

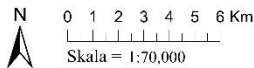
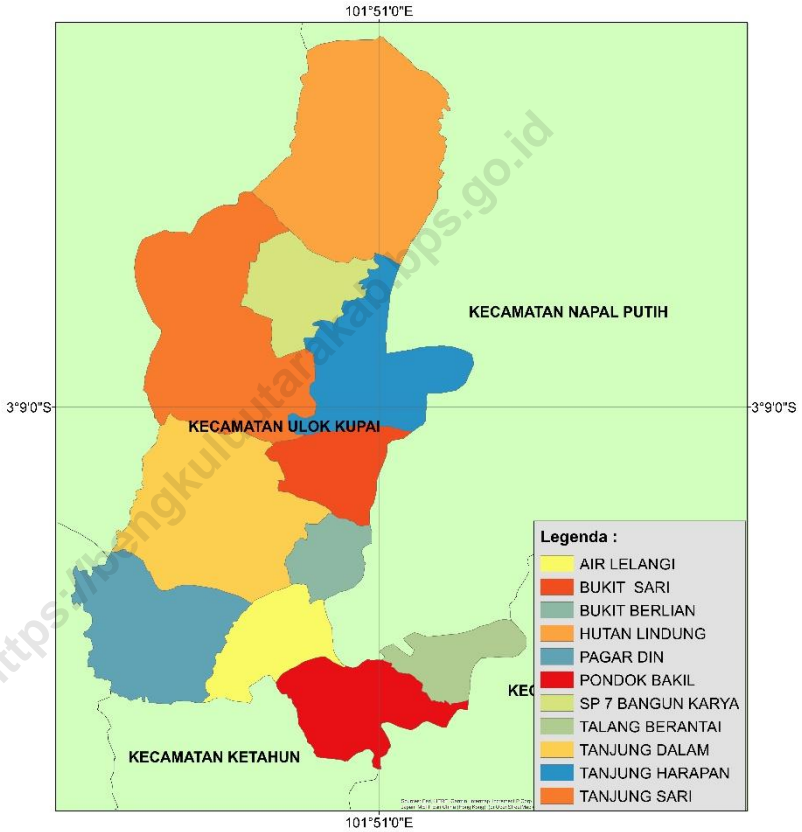
Achmad Kautsaro, SST

**Infografis dan Gambar Kulit:**

Achmad Kautsaro, SST

<https://bengkulu.ac.id>

# Sketsa Peta Kecamatan Ulok Kupai



## KATA SAMBUTAN

### KEPALA BPS KABUPATEN BENGKULU UTARA

Publikasi “KECAMATAN ULOK KUPAI DALAM ANGKA 2021” ini merupakan lanjutan dari publikasi-publikasi sebelumnya dan merupakan upaya dalam mengembangkan perstatistikan daerah untuk menyediakan data yang terpadu bagi berbagai keperluan daerah.

Dalam publikasi ini disajikan tabel-tabel, grafik serta uraian-uraian singkat mengenai berbagai bidang. Hal ini dimaksudkan, agar pemakai data akan cepat mendapat gambaran mengenai Kecamatan Ulok Kupai dewasa ini, kemajuan pembangunan yang dicapai, potensi daerah bagi penanaman modal baik domestik maupun luar negeri.

Data statistik yang disajikan dalam publikasi ini merupakan data resmi dari berbagai sumber instansi pemerintah dan swasta. Penyajian datanya diusahakan dalam bentuk tabel statistik yang dapat dengan mudah menunjukkan konsistensinya dan keterpaduannya. Berhasil dengan baik publikasi ini adalah berkat kerjasama yang baik dari Kecamatan Ulok Kupai dan bantuan segenap dinas/instansi serta badan-badan swasta dalam memberikan data yang diperlukan.

Berhubungan dengan itu kami menyampaikan terima kasih kepada Kecamatan Ulok Kupai atas kerjasamanya dan terima kasih pula kepada semua pihak yang membantu dalam penyiapan publikasi ini.

Terima Kasih.

Arga Makmur, September 2021

Badan Pusat Statistik Kabupaten Bengkulu Utara

Kepala,

Ir. Marwansyah



## DAFTAR ISI

	Hal
SAMBUTAN KEPALA BPS KAB BU .....	v
DAFTAR ISI .....	vii
DAFTAR TABEL .....	ix
PENJELASAN UMUM .....	xvii
1. GEOGRAFI DAN PEMERINTAHAN .....	1
2. SOSIAL DAN KESEJAHTERAAN RAKYAT .....	7
3. PERTANIAN .....	45
4. PARIWISATA DAN PERDAGANGAN .....	57





## DAFTAR TABEL

Tabel Hal

### GEOGRAFI DAN PEMERINTAHAN

#### 1.1. GEOGRAFI

1.1.1 Jumlah Desa/Kelurahan Di Kecamatan Ulok Kupai Tahun 2020..... 3

1.1.2 Letak Geografis Desa di Kecamatan Ulok Kupai Tahun 2020..... 4

#### 1.2. PEMERINTAHAN

1.2.1 Klasifikasi Desa/Kelurahan di Kecamatan Ulok Kupai Tahun 2020 . 5

1.2.2 Status Desa/Kelurahan di Kecamatan Ulok Kupai Tahun 2020 ..... 6

### SOSIAL DAN KESEJAHTERAAN RAKYAT

#### 2.1 KEPENDUDUKAN

2.1.1 Jumlah Penduduk, Persentase Penduduk terhadap Total Penduduk Kecamatan, dan Rasio Jenis Kelamin Menurut Desa/Kelurahan di Kecamatan Ulok Kupai..... 9

2.1.2 Jumlah Penduduk Menurut Kelompok Umur dan Jenis Kelamin di Kecamatan Ulok Kupai Tahun 2020 ..... 11

2.1.3	Banyaknya Keluarga Menurut Desa/Kelurahan dan Jenis Pengguna Listrik di Kecamatan Ulok Kupai, 2020 .....	12
2.1.4	Banyaknya Desa/Kelurahan Menurut Keberadaan Penerangan Jalan Utama Desa/Kelurahan di Kecamatan Ulok Kupai, 2014, 2019, dan 2020.....	13
2.1.5	Banyaknya Desa/Kelurahan Menurut Jenis Bahan Bakar untuk Memasak yang Digunakan Oleh Sebagian Besar Keluarga di Kecamatan Ulok Kupai, 2014, 2019, dan 2020 .....	14
2.1.6	Banyaknya Desa/Kelurahan Menurut Sumber Air Minum Sebagian Besar Keluarga di Kecamatan Ulok Kupai, 2014, 2019, dan 2020.....	15
2.1.7	Banyaknya Desa/Kelurahan Menurut Penggunaan Fasilitas Tempat Buang Air Besar Sebagian Besar Keluarga di Kecamatan Ulok Kupai, 2014, 2019, dan 2020.....	16

## **2.2 PENDIDIKAN**

2.2.1	Banyaknya Sekolah Dasar (SD) Menurut Desa/Kelurahan di Kecamatan Ulok Kupai, 2020.....	17
2.2.2	Banyaknya Madrasah Ibtidaiyah (MI) Menurut Desa/Kelurahan di Kecamatan Ulok Kupai, 2020.....	18

2.2.3	Banyaknya Sekolah Menengah Pertama (SMP) Menurut Desa/Kelurahan di Kecamatan Ulok Kupai, 2020.. .....	19
2.2.4	Banyaknya Madrasah Tsanawiyah (MTs) Menurut Desa/Kelurahan di Kecamatan Ulok Kupai, 2020.. .....	20
2.2.5	Banyaknya Sekolah Menengah Atas (SMA) Menurut Desa/Kelurahan di Kecamatan Ulok Kupai, 2020.. .....	21
2.2.6	Banyaknya Madrasah Aliyah (MA) Menurut Desa/Kelurahan di Kecamatan Ulok Kupai, 2020.. .....	22
2.2.7	Banyaknya Sekolah Menengah Khusus (SMK) Menurut Desa/Kelurahan di Kecamatan Ulok Kupai, 2020.. .....	23
2.2.8	Banyaknya Akademi / Perguruan Tinggi (PT) Menurut Desa/Kelurahan di Kecamatan Ulok Kupai, 2020.. .....	24
2.2.9	Kemudahan Untuk Mencapai Sarana Pendidikan Terdekat Bagi Desa/Kelurahan yang Tidak ada Sarana Pendidikan Menurut Desa/Kelurahan dan Jenjang Pendidikan di Kecamatan Ulok Kupai, 2020.. .....	25
2.2.10	Jumlah Guru <sup>1</sup> Dan Murid Menurut Jenjang Sekolah di Kecamatan Ulok Kupai, TA.2019/2020.....	27

## **2.3 KESEHATAN**

2.3.1	Banyaknya Sarana Kesehatan Menurut Desa/Kelurahan dan Jenis Sarana Kesehatan di Kecamatan Ulok Kupai, 2020 .....	28
-------	--	----

2.3.2	Kemudahan Mencapai Sarana Kesehatan Terdekat Bagi Desa/Kelurahan yang Tidak ada Sarana Kesehatan Menurut Desa/Kelurahan dan Jenis Sarana Kesehatan di Kecamatan Ulok Kupai, 2020 .....	30
2.3.3	Banyaknya Warga Penderita Gizi Buruk Menurut Desa/Kelurahan di Kecamatan Ulok Kupai, 2019 dan 2020.....	32
<b>2.4 AGAMA DAN SOSIAL LAINNYA</b>		
2.4.1	Jumlah Tempat Peribadatan Menurut Desa/Kelurahan, 2019.....	33
2.4.2	Jumlah Surat Nikah yang dikeluarkan di Kecamatan Ulok Kupai Tahun 2017-2020 .....	34
2.4.3	Jumlah Tindak Pidana di Kecamatan Ulok Kupai menurut Kepolisian Resor Bengkulu Utara, 2020.....	35
2.4.4	Banyaknya Kejadian Bencana Alam Menurut Desa/Kelurahan dan Jenis Bencana Alam di Kecamatan Ulok Kupai, 2019.....	36
2.4.5	Banyaknya Korban Jiwa Akibat Bencana Alam Menurut Desa/Kelurahan dan Jenis Bencana Alam di Kecamatan Ulok Kupai, 2019.....	39

2.4.6 Keberadaan Fasilitas/Upaya Antisipasi/Mitigasi Bencana Alam Menurut Desa/Kelurahan di Kecamatan Ulok Kupai, 2020 .....	42
--	----

## **PERTANIAN**

### **3.1 HORTIKULTURA**

3.1.1 Luas Panen Tanaman Sayuran Menurut Jenis Tanaman di Kecamatan Ulok Kupai, 2020 .....	47
3.1.2 Produksi Tanaman Sayuran Menurut Jenis Tanaman di Kecamatan Ulok Kupai, 2020.....	48
3.1.3 Luas Panen Tanaman Biofarmaka Menurut Jenis Tanaman di Kecamatan Ulok Kupai, 2020 .....	49
3.1.4 Produksi Tanaman Biofarmaka Menurut Jenis Tanaman di Kecamatan Ulok Kupai, 2020.....	50
3.1.5 Produksi Buah-Buahan Tahunan Menurut Jenis Tanaman di Kecamatan Ulok Kupai, 2020 .....	51

### **3.2 PERKEBUNAN**

3.2.1 Luas Tanaman, Jumlah Petani Perkebunan dan Produksi Perkebunan Rakyat Menurut Komoditi di Kecamatan Ulok Kupai, 2020 .....	52
--	----

### **3.3 PERIKANAN**

3.3.1	Luas Rumah Tangga dan Produksi Perikanan Tangkap Menurut Subsektor di Kecamatan Ulok Kupai, 2020 .....	53
3.3.2	Jumlah Rumah Tangga, dan Luas Wilayah Potensi Rumah Tangga, Perikanan Budidaya Menurut Jenis Budidaya di Kecamatan Ulok Kupai, 2020 .....	54
3.3.3	Produksi Perikanan Budidaya Menurut Jenis Budidaya di Kecamatan Ulok Kupai, 2020 .....	55

### **3.4 PETERNAKAN**

3.4.1	Populasi Ternak dan Unggas Menurut Jenis ternak di Kecamatan Ulok Kupai, 2020 .....	56
-------	---	----

## **PARIWISATA DAN PERDAGANGAN**

### **4.1 PARIWISATA**

4.1.1	Jumlah Akomodasi Menurut Jenis Akomodasi di Kecamatan Ulok Kupai Tahun 2020 .....	59
4.1.2	Jumlah Objek Wisata di Kecamatan Ulok Kupai Tahun 2020 .....	60

## 4.2 PERDAGANGAN

- 4.2.1 Banyaknya Sarana dan Prasarana Ekonomi Menurut Desa/Kelurahan dan Jenisnya di Kecamatan Ulok Kupai, 2020 ..... 61
- 4.2.2 Banyaknya Sarana Lembaga Keuangan Yang Beroperasi Menurut Desa/Kelurahan dan Jenisnya di Kecamatan Ulok Kupai, 2020 ..... 64
- 4.2.3 Banyaknya Koperasi yang Masih Aktif Menurut Desa/Kelurahan dan Jenis Koperasi di Kecamatan Ulok Kupai, 2020..... 65
- 4.2.4 Banyaknya Embung Desa Menurut Desa/Kelurahan di Kecamatan Ulok Kupai, 2019 dan 2020..... 66
- 4.2.5 Jumlah Menara dan Operator Layanan Komunikasi Telepon Seluler Serta Kondisi Sinyal Telepon Seluler Menurut Desa/Kelurahan di Kecamatan Ulok Kupai, 2020 ..... 67
- 4.2.6 Banyaknya Desa/Kelurahan yang Memiliki Kelompok Kegiatan Olahraga Menurut Jenis Olahraga dan Ketersediaan Fasilitas/Lapangan Olahraga di Kecamatan Ulok Kupai, 2020 ..... 68
- 4.2.7 Sarana Transportasi Antar Desa/Kelurahan Menurut Desa/Kelurahan di Kecamatan Ulok Kupai, 2020 ..... 69
- 4.2.8 Kondisi Jalan Darat Antar Desa/Kelurahan Menurut Desa/Kelurahan di Kecamatan Ulok Kupai, 2020 ..... 70



4.2.9 Keberadaan Kantor Pos/Pos Pembantu/Rumah Pos dan  
Perusahaan/Agen Jasa Ekspedisi Swasta Menurut  
Desa/Kelurahan di Kecamatan Ulok Kupai, 2020 ..... 71

<https://bengkuluutarakab.bps.go.id>

## PENJELASAN UMUM

### 1.1 Batas Wilayah

Kecamatan ULOK KUPAI merupakan salah satu kecamatan yang terletak di Kabupaten Bengkulu Utara. Batas-batas wilayah Kecamatan ULOK KUPAI adalah :

- Sebelah Utara : Kabupaten Lebong
- Sebelah Selatan : Kecamatan Ketahun
- Sebelah Timur : Kecamatan Giri Mulya
- Sebelah Barat : Kecamatan Putri Hijau

### 1.2 Wilayah Administratif

Kecamatan ULOK KUPAI pada awalnya terdiri dari 18 desa defenitif dengan satu kecamatan induk. Pada Tahun 2014, beberapa desa dimekarkan membentuk Kecamatan sendiri yaitu kecamatan Ulok Kupai, sehingga jumlah desa di Kecamatan ULOK KUPAI berkurang dari 18 menjadi 10 desa.

### 1.3 Topografi

Kecamatan ULOK KUPAI keadaan topografinya berbukit-bukit dan banyak lereng, sebagian berada dipinggir pantai yang berbatasan dengan Samudera Indonesia. Ketinggian wilayah berkisar antara 50 – 500 meter diatas permukaan laut.

### 1.3 Iklim, Flora dan Fauna

Seperti wilayah Indonesia pada umumnya, Kecamatan ULOK KUPAI beriklim tropis dengan curah hujan yang cukup tinggi sepanjang tahun yaitu berkisar 1.000 – 2.000 mm per tahun dengan variasi cukup merata setiap bulan.

Vegetasi yang tumbuh di wilayah Kecamatan ULOK KUPAI sangat beragam, seperti kayu meranti, pulai, ketuko dan berbagai jenis buah-buahan seperti cempedak, durian, mangga, rambutan dan berbagai tanaman perkebunan seperti karet, kopi dan sawit. Di kecamatan ini juga terdapat hutan lindung yang bertujuan untuk menjaga kelestarian alam. Sedangkan fauna yang banyak dijumpai di Kecamatan ULOK KUPAI diantaranya Harimau Sumatera, Rusa, Babi Hutan, dan lain sebagainya.

# **BAB I**

## **GEOGRAFI & PEMERINTAHAN**



Kecamatan Ulok Kupai  
terdiri dari 10 Desa Definitif



## 1.1 KEADAAN GEOGRAFI

Tabel 1.1.1. Jumlah Desa/Kelurahan Di Kecamatan Ulok Kupai Tahun 2020

No.	Uraian	Jumlah
(1)	(2)	(3)
1.	Desa	10
2.	Kelurahan	-
<b>KEC. ULOK KUPAI</b>		<b>10</b>

Sumber : BPMPD

Tabel 1.1.2. Letak Geografis Desa Di Kecamatan Ulok Kupai Tahun 2020

No.	Desa/Kelurahan	Pantai	Bukan Pantai
(1)	(2)	(3)	(4)
1	Pagar Din	-	√
2	Tanjung Dalam	-	√
3	Air Lelangi	-	√
4	Pondok Bakil	-	√
5	Talang Berantai	-	√
6	Bukit Berlian	-	√
7	Tanjung Harapan	-	√
8	Tanjung Sari	-	√
9	Sp 7 Bangun Karya	-	√
10	Bukit Sari	-	√

Sumber : Podes 2020

## 1.2 PEMERINTAHAN

Tabel 1.2.1. Klasifikasi Desa/Kelurahan di Kecamatan Ulok Kupai Tahun 2020

No.	Desa/Kelurahan	Klasifikasi
(1)	(2)	(3)
1	Pagar Din	Swakarsa
2	Tanjung Dalam	Swakarsa
3	Air Lelangi	Swakarsa
4	Pondok Bakil	Swakarsa
5	Talang Berantai	Swakarsa
6	Bukit Berlian	Swakarsa
7	Tanjung Harapan	Swakarsa
8	Tanjung Sari	Swadaya
9	Sp 7 Bangun Karya	Swadaya
10	Bukit Sari	Swadaya

Sumber : BPMPD



Tabel 1.2.2 Status Desa/Kelurahan di Kecamatan Ulok Kupai Tahun 2020

No.	Desa/Kelurahan	Definitif	Persiapan
(1)	(2)	(3)	(4)
1	Pagar Din	√	-
2	Tanjung Dalam	√	-
3	Air Lelangi	√	-
4	Pondok Bakil	√	-
5	Talang Berantai	√	-
6	Bukit Berlian	√	-
7	Tanjung Harapan	√	-
8	Tanjung Sari	√	-
9	Sp 7 Bangun Karya	√	-
10	Bukit Sari	√	-

Sumber : BPMPD

# BAB II

## SOSIAL & KESEJAHTERAAN RAKYAT



Terdapat 27 Bangunan Masjid  
di Kecamatan Ulok Kupai



## 2.1 KEPENDUDUKAN

Tabel 2.1.1 Jumlah Penduduk, Persentase Penduduk terhadap Total Penduduk Kecamatan, dan Rasio Jenis Kelamin Menurut Desa/Kelurahan di Kecamatan Ulok Kupai

Desa/Kelurahan	Penduduk <sup>1</sup>	Persentase Penduduk terhadap Total Penduduk Kecamatan
(1)	(2)	(3)
1. Pagar Din	1 672	12,71
2. Tanjung Dalam	2 960	22,50
3. Air Lelangi	1 049	7,98
4. Pondok Bakil	516	3,92
5. Talang Berantai	538	4,09
6. Bukit Berlian	1 240	9,43
7. Tanjung Harapan	2 308	17,55
8. Tanjung Sari	1 387	10,54
9. Sp 7 Bangun Karya	839	6,38
10. Bukit Sari	644	4,90
<b>KEC. ULOK KUPAI</b>	<b>13 153</b>	<b>100</b>

Lanjutan Tabel 2.1.1

	Desa/Kelurahan	Rasio Jenis Kelamin
	(1)	(5)
1.	Pagar Din	108,2
2.	Tanjung Dalam	101,4
3.	Air Lelangi	104,9
4.	Pondok Bakil	104,8
5.	Talang Berantai	116,1
6.	Bukit Berlian	104,6
7.	Tanjung Harapan	111,5
8.	Tanjung Sari	112,4
9.	Sp 7 Bangun Karya	121,4
10.	Bukit Sari	98,2

Catatan: 1 Hasil SP2020 (September)  
 Sumber: BPS

Tabel 2.1.2 Jumlah Penduduk Menurut Kelompok Umur dan Jenis Kelamin di Kecamatan Ulok Kupai Tahun 2020

Kelompok Umur	Jenis Kelamin		Jumlah
	Laki-laki	Perempuan	
(1)	(2)	(3)	(4)
0-14	1 871	1 838	3 709
15-64	4 591	4 201	8 792
65+	351	301	652

Catatan : Hasil Perapihan Umur dari Data Administrasi Kependudukan dan Sensus Penduduk 2020 (September)

Sumber : BPS Kab. Bengkulu Utara

## SOSIAL DAN KESEJAHTERAAN RAKYAT

Tabel 2.1.3 Banyaknya Keluarga Menurut Desa/Kelurahan dan Jenis Pengguna Listrik di Kecamatan Ulok Kupai, 2020

Desa/Kelurahan	Pengguna Listrik			Bukan Pengguna Listrik
	PLN	Non PLN	Jumlah	
(1)	(2)	(3)	(4)	(5)
1. Pagar Din	680	-	680	-
2. Tanjung Dalam	1 002	-	1 002	20
3. Air Lelangi	324	-	324	-
4. Pondok Bakil	149	5	154	-
5. Talang Berantai	150	-	150	-
6. Bukit Berlian	336	-	336	-
7. Tanjung Harapan	704	62	766	-
8. Tanjung Sari	358	-	358	-
9. Sp 7 Bangun Karya	244	-	244	-
10. Bukit Sari	215	-	215	-
<b>KEC. ULOK KUPAI</b>	<b>4 162</b>	<b>67</b>	<b>4 229</b>	<b>20</b>

Catatan:

Sumber: BPS, Pendataan Potensi Desa (Podes) 2020

Tabel 2.1.4 Banyaknya Desa/Kelurahan Menurut Keberadaan Penerangan Jalan Utama Desa/Kelurahan di Kecamatan Ulok Kupai, 2014, 2019, dan 2020

Penerangan Jalan Utama	2014	2019	2020
(1)	(2)	(3)	(4)

#### Sumber Penerangan Jalan Utama

Listrik Pemerintah	-	-	-
Listrik Non Pemerintah	-	10	10
Non Listrik	10	-	-

Catatan:

Sumber: BPS, Pendataan Potensi Desa (Podes) 2014, 2019, dan 2020



Tabel 2.1.5 Banyaknya Desa/Kelurahan Menurut Jenis Bahan Bakar untuk Memasak yang Digunakan Oleh Sebagian Besar Keluarga di Kecamatan Ulok Kupai, 2014, 2019, dan 2020

Jenis Bahan Bakar	2014	2019	2020
(1)	(2)	(3)	(4)
Gas Kota	-	-	-
LPG 3 Kg	-	10	10
LPG lebih dari 3 Kg	-	-	-
Minyak Tanah	-	-	-
Kayu Bakar	10	-	-
Lainnya	-	-	-

Catatan:

Sumber: BPS, Pendataan Potensi Desa (Podes) 2014, 2019, dan 2020

Tabel 2.1.6 Banyaknya Desa/Kelurahan Menurut Sumber Air Minum Sebagian Besar Keluarga di Kecamatan Ulok Kupai, 2014, 2019, dan 2020

Sumber Air Minum	2014	2019	2020
(1)	(2)	(3)	(4)
Air Kemasan Bermerk	-	-	-
Air Isi Ulang	-	-	10
Ledeng Dengan Meteran	-	-	-
Ledeng Tanpa Meteran	-	-	-
Sumur Bor atau Pompa	-	-	-
Sumur	10	10	-
Mata Air	-	-	-
Sungai/Danau/Kolam/Waduk/Situ/Embung/Be ndungan	-	-	-
Air Hujan	-	-	-
Lainnya	-	-	-

Catatan:

Sumber: BPS, Pendataan Potensi Desa (Podes) 2014, 2019, dan 2020

Tabel 2.1.7 Banyaknya Desa/Kelurahan Menurut Penggunaan Fasilitas Tempat Buang Air Besar Sebagian Besar Keluarga di Kecamatan Ulok Kupai, 2014, 2019, dan 2020

Fasilitas Tempat Buang Air Besar	2014	2019	2020
(1)	(2)	(3)	(4)
<b>Jamban</b>	<b>7</b>	10	10
Sendiri	7	10	10
Bersama	-	-	-
Umum	-	-	-
<b>Bukan Jamban</b>	<b>3</b>	-	-

Catatan:

Sumber: BPS, Pendataan Potensi Desa (Podes) 2014,2019, dan 2020

## 2.2 PENDIDIKAN

Tabel 2.2.1 Banyaknya Sekolah Dasar (SD) Menurut Desa/Kelurahan di Kecamatan Ulok Kupai, 2020

Desa/Kelurahan	Negeri	Swasta	Jumlah
(1)	(2)	(3)	(4)
1. Pagar Din	2	-	2
2. Tanjung Dalam	2	-	2
3. Air Lelangi	1	-	1
4. Pondok Bakil	1	-	1
5. Talang Berantai	1	-	1
6. Bukit Berlian	1	-	1
7. Tanjung Harapan	1	-	1
8. Tanjung Sari	3	-	3
9. Sp 7 Bangun Karya	1	-	1
10. Bukit Sari	1	-	1
<b>KEC. ULOK KUPAI</b>	<b>14</b>	<b>-</b>	<b>14</b>

Catatan:

Sumber: BPS, Pendataan Potensi Desa (Podes) 2020

Tabel 2.2.2 Banyaknya Madrasah Ibtidaiyah (MI) Menurut Desa/Kelurahan di Kecamatan Ulok Kupai, 2020

	Desa/Kelurahan	Negeri	Swasta	Jumlah
	(1)	(2)	(3)	(4)
1.	Pagar Din	-	-	-
2.	Tanjung Dalam	-	-	-
3.	Air Lelangi	-	-	-
4.	Pondok Bakil	-	-	-
5.	Talang Berantai	-	-	-
6.	Bukit Berlian	-	-	-
7.	Tanjung Harapan	-	1	1
8.	Tanjung Sari	-	-	-
9.	Sp 7 Bangun Karya	-	-	-
10.	Bukit Sari	-	-	-
	<b>KEC. ULOK KUPAI</b>	<b>-</b>	<b>1</b>	<b>1</b>

Catatan:

Sumber: BPS, Pendataan Potensi Desa (Podes) 2020

Tabel 2.2.3 Banyaknya Sekolah Menengah Pertama (SMP) Menurut Desa/Kelurahan di Kecamatan Ulok Kupai, 2020

Desa/Kelurahan	Negeri	Swasta	Jumlah
(1)	(2)	(3)	(4)
1. Pagar Din	1	-	1
2. Tanjung Dalam	1	-	1
3. Air Lelangi	-	-	-
4. Pondok Bakil	-	-	-
5. Talang Berantai	1	-	1
6. Bukit Berlian	1	-	1
7. Tanjung Harapan	1	-	1
8. Tanjung Sari	-	-	-
9. Sp 7 Bangun Karya	-	-	-
10. Bukit Sari	-	-	-
<b>KEC. ULOK KUPAI</b>	<b>5</b>	<b>-</b>	<b>5</b>

Catatan:

Sumber: BPS, Pendataan Potensi Desa (Podes) 2020

## SOSIAL DAN KESEJAHTERAAN RAKYAT

Tabel 2.2.4 Banyaknya Madrasah Tsanawiyah (MTs) Menurut Desa/Kelurahan di Kecamatan Ulok Kupai, 2020

	Desa/Kelurahan	Negeri	Swasta	Jumlah
	(1)	(2)	(3)	(4)
1.	Pagar Din	-	-	-
2.	Tanjung Dalam	-	-	-
3.	Air Lelangi	1	1	2
4.	Pondok Bakil	-	-	-
5.	Talang Berantai	-	-	-
6.	Bukit Berlian	-	-	-
7.	Tanjung Harapan	-	1	1
8.	Tanjung Sari	-	-	-
9.	Sp 7 Bangun Karya	-	-	-
10.	Bukit Sari	-	-	-
	<b>KEC. ULOK KUPAI</b>	<b>1</b>	<b>2</b>	<b>3</b>

Catatan:

Sumber: BPS, Pendataan Potensi Desa (Podes) 2020

Tabel 2.2.5 Banyaknya Sekolah Menengah Atas (SMA) Menurut Desa/Kelurahan di Kecamatan Ulok Kupai, 2020

Desa/Kelurahan	Negeri	Swasta	Jumlah
(1)	(2)	(3)	(4)
1. Pagar Din	-	-	-
2. Tanjung Dalam	1	-	1
3. Air Lelangi	-	-	-
4. Pondok Bakil	-	-	-
5. Talang Berantai	-	-	-
6. Bukit Berlian	-	-	-
7. Tanjung Harapan	-	-	-
8. Tanjung Sari	-	-	-
9. Sp 7 Bangun Karya	-	-	-
10. Bukit Sari	-	-	-
<b>KEC. ULOK KUPAI</b>	<b>1</b>	<b>-</b>	<b>1</b>

Catatan:

Sumber: BPS, Pendataan Potensi Desa (Podes) 2020



Tabel 2.2.6 Banyaknya Madrasah Aliyah (MA) Menurut Desa/Kelurahan di Kecamatan Ulok Kupai, 2020

	Desa/Kelurahan	Negeri	Swasta	Jumlah
	(1)	(2)	(3)	(4)
1.	Pagar Din	-	-	-
2.	Tanjung Dalam	-	-	-
3.	Air Lelangi	-	-	-
4.	Pondok Bakil	-	-	-
5.	Talang Berantai	-	-	-
6.	Bukit Berlian	-	-	-
7.	Tanjung Harapan	-	-	-
8.	Tanjung Sari	-	-	-
9.	Sp 7 Bangun Karya	-	-	-
10.	Bukit Sari	-	-	-
<b>KEC. ULOK KUPAI</b>		<b>-</b>	<b>-</b>	<b>-</b>

Catatan:

Sumber: BPS, Pendataan Potensi Desa (Podes) 2020

Tabel 2.2.7 Banyaknya Sekolah Menengah Khusus (SMK) Menurut Desa/Kelurahan di Kecamatan Ulok Kupai, 2020

	Desa/Kelurahan	Negeri	Swasta	Jumlah
	(1)	(2)	(3)	(4)
1.	Pagar Din	-	-	-
2.	Tanjung Dalam	-	-	-
3.	Air Lelangi	-	-	-
4.	Pondok Bakil	-	-	-
5.	Talang Berantai	-	-	-
6.	Bukit Berlian	-	-	-
7.	Tanjung Harapan	-	-	-
8.	Tanjung Sari	-	-	-
9.	Sp 7 Bangun Karya	-	-	-
10.	Bukit Sari	-	-	-
<b>KEC. ULOK KUPAI</b>		<b>-</b>	<b>-</b>	<b>-</b>

Catatan:

Sumber: BPS, Pendataan Potensi Desa (Podes) 2020

## SOSIAL DAN KESEJAHTERAAN RAKYAT

Tabel 2.2.8 Banyaknya Akademi / Perguruan Tinggi (PT) Menurut Desa/Kelurahan di Kecamatan Ulok Kupai, 2020

	Desa/Kelurahan	Negeri	Swasta	Jumlah
	(1)	(2)	(3)	(4)
1.	Pagar Din	-	-	-
2.	Tanjung Dalam	-	-	-
3.	Air Lelangi	-	-	-
4.	Pondok Bakil	-	-	-
5.	Talang Berantai	-	-	-
6.	Bukit Berlian	-	-	-
7.	Tanjung Harapan	-	-	-
8.	Tanjung Sari	-	-	-
9.	Sp 7 Bangun Karya	-	-	-
10.	Bukit Sari	-	-	-
<b>KEC. ULOK KUPAI</b>		<b>-</b>	<b>-</b>	<b>-</b>

Catatan:

Sumber: BPS, Pendataan Potensi Desa (Podes) 2020

Tabel

2.2.9

Kemudahan Untuk Mencapai Sarana Pendidikan Terdekat Bagi Desa/Kelurahan yang Tidak ada Sarana Pendidikan Menurut Desa/Kelurahan dan Jenjang Pendidikan di Kecamatan Ulok Kupai, 2020

	Desa/Kelurahan	SD	MI	SMP	MTs
	(1)	(2)	(3)	(4)	(5)
1.	Pagar Din	-	Mudah	-	Mudah
2.	Tanjung Dalam	-	Mudah	-	Mudah
3.	Air Lelang	-	Mudah	Mudah	-
4.	Pondok Bakil	-	Sulit	Sulit	Sulit
5.	Talang Berantai	-	Mudah	-	Mudah
6.	Bukit Berlian	-	Mudah	-	Mudah
7.	Tanjung Harapan	-	-	-	-
8.	Tanjung Sari	-	Mudah	Mudah	Mudah
9.	Sp 7 Bangun Karya	-	Mudah	Mudah	Mudah
10.	Bukit Sari	-	Mudah	Mudah	Mudah

Lanjutan Tabel 2.2.9

	<b>Desa/Kelurahan</b>	<b>SMA</b>	<b>MA</b>	<b>SMK</b>	<b>Akademi/ Perguruan Tinggi</b>
	(1)	(6)	(7)	(8)	(9)
1.	Pagar Din	Mudah	Mudah	Mudah	Mudah
2.	Tanjung Dalam	-	Mudah	Mudah	Mudah
3.	Air Lelangi	Mudah	Mudah	Mudah	Mudah
4.	Pondok Bakil	Sulit	Sulit	Sulit	Sulit
5.	Talang Berantai	Mudah	Mudah	Mudah	Mudah
6.	Bukit Berlian	Mudah	Mudah	Mudah	Mudah
7.	Tanjung Harapan	Mudah	Mudah	Mudah	Mudah
8.	Tanjung Sari	Mudah	Mudah	Mudah	Mudah
9.	Sp 7 Bangun Karya	Mudah	Mudah	Mudah	Mudah
10.	Bukit Sari	Mudah	Mudah	Mudah	Mudah

Catatan:

Sumber: BPS, Pendataan Potensi Desa (Podes) 2020

Tabel 2.2.10 Jumlah Guru<sup>1</sup> Dan Murid Menurut Jenjang Sekolah di Kecamatan Ulok Kupai, TA.2019/2020

Jenjang Sekolah	Jumlah	
	Guru	Murid
(1)	(2)	(3)
SD	109	1 382
SMP/MTs <sup>2</sup>	63/17	472/108
SMA/MA <sup>2</sup>	25/-	289/-
SMK	-	-

Catatan:

<sup>1</sup> Jumlah Guru termasuk kepala sekolah dan guru

<sup>2</sup> Data Bersumber dari Kementerian Agama, Data semester ganjil

Sumber: Dinas Pendidikan Provinsi Bengkulu

## 2.3 KESEHATAN

Tabel 2.3.1 Banyaknya Sarana Kesehatan Menurut Desa/Kelurahan dan Jenis Sarana Kesehatan di Kecamatan Ulok Kupai, 2020

Desa/Kelurahan	Rumah Sakit	Rumah Sakit Bersalin	Poliklinik/Balai Pengobatan
(1)	(2)	(3)	(4)
1. Pagar Din	-	-	-
2. Tanjung Dalam	-	-	1
3. Air Lelang	-	-	-
4. Pondok Bakil	-	-	-
5. Talang Berantai	-	-	-
6. Bukit Berlian	-	-	-
7. Tanjung Harapan	-	-	-
8. Tanjung Sari	-	-	-
9. Sp 7 Bangun Karya	-	-	-
10. Bukit Sari	-	-	-
<b>KEC. ULOK KUPAI</b>	<b>-</b>	<b>-</b>	<b>1</b>

Lanjutan Tabel 2.3.1

Desa/Kelurahan	Puskesmas		Apotek
	Rawat Inap	Tanpa Rawat Inap	
(1)	(5)	(6)	(7)
1. Pagar Din	-	-	-
2. Tanjung Dalam	-	-	-
3. Air Lelangi	-	-	-
4. Pondok Bakil	-	-	-
5. Talang Berantai	-	-	-
6. Bukit Berlian	-	-	-
7. Tanjung Harapan	-	1	1
8. Tanjung Sari	-	-	-
9. Sp 7 Bangun Karya	-	-	-
10. Bukit Sari	-	-	-
<b>KEC. ULOK KUPAI</b>	<b>-</b>	<b>1</b>	<b>1</b>

Catatan:

Sumber: BPS, Pendataan Potensi Desa (Podes) 2020



Tabel 2.3.2 Kemudahan Mencapai Sarana Kesehatan Terdekat Bagi Desa/Kelurahan yang Tidak ada Sarana Kesehatan Menurut Desa/Kelurahan dan Jenis Sarana Kesehatan di Kecamatan Ulok Kupai, 2020

	Desa/Kelurahan	Rumah Sakit	Rumah Sakit Bersalin	Poliklinik/Balai Pengobatan
	(1)	(2)	(3)	(4)
1.	Pagar Din	-	-	-
2.	Tanjung Dalam	-	-	1
3.	Air Lelangi	-	-	-
4.	Pondok Bakil	-	-	-
5.	Talang Berantai	-	-	-
6.	Bukit Berlian	-	-	-
7.	Tanjung Harapan	-	-	-
8.	Tanjung Sari	-	-	-
9.	Sp 7 Bangun Karya	-	-	-
10.	Bukit Sari	-	-	-

Lanjutan Tabel 2.3.2

Desa/Kelurahan	Puskesmas		Apotek
	Rawat Inap	Tanpa Rawat Inap	
(1)	(5)	(6)	(7)
1. Pagar Din	-	-	-
2. Tanjung Dalam	-	-	-
3. Air Lelangi	-	-	-
4. Pondok Bakil	-	-	-
5. Talang Berantai	-	-	-
6. Bukit Berlian	-	-	-
7. Tanjung Harapan	-	1	1
8. Tanjung Sari	-	-	-
9. Sp 7 Bangun Karya	-	-	-
10. Bukit Sari	-	-	-

Tabel 2.3.3 Banyaknya Warga Penderita Gizi Buruk Menurut Desa/Kelurahan di Kecamatan Ulok Kupai, 2018 dan 2019

Desa/Kelurahan	2018	2019
(1)	(2)	(3)
1. Pagar Din	-	-
2. Tanjung Dalam	-	-
3. Air Lelangi	1	-
4. Pondok Bakil	-	-
5. Talang Berantai	-	-
6. Bukit Berlian	-	-
7. Tanjung Harapan	-	-
8. Tanjung Sari	-	-
9. Sp 7 Bangun Karya	-	-
10. Bukit Sari	-	-
<b>Kec. Ulok Kupai</b>	<b>1</b>	<b>-</b>

Catatan:

Sumber: BPS, Pendataan Potensi Desa (Podes) 2019 dan 2020

## 2.4 AGAMA DAN SOSIAL LAINNYA

Tabel 2.4.1 Jumlah Tempat Peribadatan Menurut Desa/Kelurahan, 2020

Desa/Kelurahan	Masjid	Mushola	Gereja Protestan	Gereja Katolik	Pura	Vihara
(1)	(2)	(3)	(4)	(5)	(6)	(7)
Pagar Din	2	6	0	-	1	-
Tanjung Dalam	5	9	0	-	-	-
Air Lelangi	5	4	2	-	-	-
Pondok Bakil	1	0	0	-	-	-
Talang Berantai	1	0	0	-	-	-
Bukit Berlian	2	8	0	-	-	-
Tanjung Harapan	3	10	0	-	-	-
Tanjung Sari	4	6	1	-	-	-
Sp 7 Bangun Karya	2	2	0	-	-	-
Bukit Sari	2	5	0	-	-	-

Sumber: Pendataan Potensi Desa (Podes)

Tabel 2.4.2. Jumlah Surat Nikah yang dikeluarkan di Kecamatan Ulok Kupai Tahun 2017-2020

Tahun	Jumlah
(2)	(3)
2017	72
2018	116
2019	90
2020	-

Sumber: Kantor Kementerian Agama Kab Bengkulu Utara

Tabel 2.4.3 Jumlah Tindak Pidana di Kecamatan Ulok Kupai menurut Kepolisian Resor Bengkulu Utara, 2020

Tahun	Jumlah
(2)	(3)
2020	-

Sumber: Kepolisian Resor Bengkulu Utara

Tabel 2.4.4 Banyaknya Kejadian Bencana Alam Menurut Desa/Kelurahan dan Jenis Bencana Alam di Kecamatan Ulok Kupai, 2019

Desa/Kelurahan	Gempa Bumi	Tsunami	Gunung Meletus	Tanah Longsor
(1)	(2)	(3)	(4)	(5)
1. Pagar Din	-	-	-	-
2. Tanjung Dalam	-	-	-	-
3. Air Lelangi	-	-	-	-
4. Pondok Bakil	-	-	-	-
5. Talang Berantai	-	-	-	-
6. Bukit Berlian	-	-	-	-
7. Tanjung Harapan	-	-	-	-
8. Tanjung Sari	-	-	-	-
9. Sp 7 Bangun Karya	-	-	-	-
10. Bukit Sari	-	-	-	-
<b>KEC. ULOK KUPAI</b>	-	-	-	-

Lanjutan Tabel 2.4.4

	Desa/Kelurahan	Banjir	Banjir Bandang	Kekeringan
	(1)	(6)	(7)	(8)
1.	Pagar Din	-	-	-
2.	Tanjung Dalam	-	-	-
3.	Air Lelangi	-	-	-
4.	Pondok Bakil	-	-	-
5.	Talang Berantai	-	-	-
6.	Bukit Berlian	-	-	-
7.	Tanjung Harapan	-	-	-
8.	Tanjung Sari	-	-	-
9.	Sp 7 Bangun Karya	-	-	-
10.	Bukit Sari	-	-	-
	<b>KEC. ULOK KUPAI</b>	-	-	-



Lanjutan Tabel 2.4.4

	Desa/Kelurahan	Kebakaran Hutan dan Lahan	Angin Puyuh/Putting Beliung/Topan	Gelombang Pasang Laut
	(1)	(6)	(7)	(8)
1.	Pagar Din	-	-	-
2.	Tanjung Dalam	-	-	-
3.	Air Lelangi	-	-	-
4.	Pondok Bakil	-	-	-
5.	Talang Berantai	-	-	-
6.	Bukit Berlian	-	-	-
7.	Tanjung Harapan	-	-	-
8.	Tanjung Sari	-	-	-
9.	Sp 7 Bangun Karya	-	-	-
10.	Bukit Sari	-	-	-
<b>KEC. ULOK KUPAI</b>		-	-	-

Catatan:

Sumber: BPS, Pendataan Potensi Desa (Podes) 2020

Tabel 2.4.5 Banyaknya Korban Jiwa Akibat Bencana Alam Menurut Desa/Kelurahan dan Jenis Bencana Alam di Kecamatan Ulok Kupai, 2019

Desa/Kelurahan	Gempa Bumi	Tsunami	Gunung Meletus	Tanah Longsor
(1)	(2)	(3)	(4)	(5)
1. Pagar Din	-	-	-	-
2. Tanjung Dalam	-	-	-	-
3. Air Lelangi	-	-	-	-
4. Pondok Bakil	-	-	-	-
5. Talang Berantai	-	-	-	-
6. Bukit Berlian	-	-	-	-
7. Tanjung Harapan	-	-	-	-
8. Tanjung Sari	-	-	-	-
9. Sp 7 Bangun Karya	-	-	-	-
10. Bukit Sari	-	-	-	-
<b>KEC. ULOK KUPAI</b>	-	-	-	-

Lanjutan Tabel 2.4.5

	Desa/Kelurahan	Banjir	Banjir Bandang	Kekeringan
	(1)	(6)	(7)	(8)
1.	Pagar Din	-	-	-
2.	Tanjung Dalam	-	-	-
3.	Air Lelangi	-	-	-
4.	Pondok Bakil	-	-	-
5.	Talang Berantai	-	-	-
6.	Bukit Berlian	-	-	-
7.	Tanjung Harapan	-	-	-
8.	Tanjung Sari	-	-	-
9.	Sp 7 Bangun Karya	-	-	-
10.	Bukit Sari	-	-	-
	<b>KEC. ULOK KUPAI</b>	-	-	-

Lanjutan Tabel 2.4.5

	Desa/Kelurahan	Kebakaran Hutan dan Lahan	Angin Puyuh/Putting Beliung/Topan	Gelombang Pasang Laut
	(1)	(6)	(7)	(8)
1.	Pagar Din	-	-	-
2.	Tanjung Dalam	-	-	-
3.	Air Lelangi	-	-	-
4.	Pondok Bakil	-	-	-
5.	Talang Berantai	-	-	-
6.	Bukit Berlian	-	-	-
7.	Tanjung Harapan	-	-	-
8.	Tanjung Sari	-	-	-
9.	Sp 7 Bangun Karya	-	-	-
10.	Bukit Sari	-	-	-
	<b>KEC. ULOK KUPAI</b>	-	-	-

Catatan:

Sumber: BPS, Pendataan Potensi Desa (Podes) 2020

Tabel 2.4.6 Keberadaan Fasilitas/Upaya Antisipasi/Mitigasi Bencana Alam Menurut Desa/Kelurahan di Kecamatan Ulok Kupai, 2020

Desa/Kelurahan	Sistem Peringatan Dini Bencana Alam	Sistem Peringatan Dini Khusus Tsunami	Perlengkapan Keselamatan
(1)	(2)	(3)	(4)
1. Pagar Din	Tidak Ada	Bukan Wilayah Potensi Tsunami	Tidak Ada
2. Tanjung Dalam	Tidak Ada	Tidak Ada	Tidak Ada
3. Air Lelangi	Tidak Ada	Bukan Wilayah Potensi Tsunami	Tidak Ada
4. Pondok Bakil	Tidak Ada	Tidak Ada	Tidak Ada
5. Talang Berantai	Tidak Ada	Tidak Ada	Tidak Ada
6. Bukit Berlian	Tidak Ada	Tidak Ada	Tidak Ada
7. Tanjung Harapan	Ada	Bukan Wilayah Potensi Tsunami	Tidak Ada
8. Tanjung Sari	Tidak Ada	Tidak Ada	Tidak Ada
9. Sp 7 Bangun Karya	Tidak Ada	Tidak Ada	Tidak Ada
10. Bukit Sari	Tidak Ada	Tidak Ada	Tidak Ada

Lanjutan Tabel 2.4.6


Desa/Kelurahan	Rambu-rambu dan Jalur Evakuasi Bencana	Pembuatan, Perawatan, atau Normalisasi: Sungai, Kanal, Tanggul, Parit, Drainase, Waduk, Pantai, dll
(1)	(5)	(6)
1. Pagar Din	Tidak Ada	Tidak Ada
2. Tanjung Dalam	Tidak Ada	Ada
3. Air Lelangi	Tidak Ada	Tidak Ada
4. Pondok Bakil	Tidak Ada	Tidak Ada
5. Talang Berantai	Tidak Ada	Tidak Ada
6. Bukit Berlian	Tidak Ada	Ada
7. Tanjung Harapan	Tidak Ada	Tidak Ada
8. Tanjung Sari	Tidak Ada	Ada
9. Sp 7 Bangun Karya	Tidak Ada	Tidak Ada
10. Bukit Sari	Tidak Ada	Ada

Catatan:



# BAB III

## PERTANIAN



Populasi Unggas Tertinggi  
di Kecamatan Ulok Kupai  
sebanyak 21.156 Ekor Ayam Buras





### 3.1 HORTIKULTURA

Tabel 3.1.1 Luas Panen Tanaman Sayuran Menurut Jenis Tanaman di Kecamatan Ulok Kupai, 2020

No	Jenis Tanaman	Luas Panen (ha)
(1)	(2)	(3)
1.	Bawang Merah	-
2.	Cabai	5
3.	Kentang	-
4.	Tomat	2
5.	Petsai	-
6.	Kubis	-

Sumber : BPS, Statistik Pertanian Hortikultura SPH-SBS

Tabel 3.1.2 Produksi Tanaman Sayuran Menurut Jenis Tanaman di Kecamatan Ulok Kupai, 2020

No	Jenis Tanaman	Produksi (Kuintal)
(1)	(2)	(3)
1.	Bawang Merah	-
2.	Cabai	330
3.	Kentang	-
4.	Tomat	250
5.	Petsai	-
6.	Kubis	-

Sumber : BPS, Statistik Pertanian Hortikultura SPH-SBS

Tabel 3.1.3 Luas Panen Tanaman Biofarmaka Menurut Jenis Tanaman di Kecamatan Ulok Kupai, 2020

No	Jenis Tanaman	Luas Panen (m <sup>2</sup> )
(1)	(2)	(4)
1.	Jahe	48
2.	Lengkuas	32
3.	Kencur	6
4.	Kunyit	14

Sumber : BPS, Statistik Pertanian Hortikultura SPH-TBF

Tabel 3.1.4 Produksi Tanaman Biofarmaka Menurut Jenis Tanaman di Kecamatan Ulok Kupai, 2020

No	Jenis Tanaman	Produksi (Kg)
(1)	(2)	(4)
1.	Jahe	111
2.	Lengkuas	241
3.	Kencur	19
4.	Kunyit	48

Sumber : BPS, Statistik Pertanian Hortikultura SPH-TBF

Tabel 3.1.5 Produksi Buah-Buahan Tahunan Menurut Jenis Tanaman di Kecamatan Ulok Kupai, 2020

No	Jenis Tanaman	Produksi (Kuintal)
(1)	(2)	(4)
1.	Mangga	2933
2.	Durian	1193
3.	Jeruk	166
4.	Pisang	78
5.	Pepaya	172
6.	Salak	33

Sumber : BPS, Statistik Pertanian Hortikultura SPH-BST

## 3.2 PERKEBUNAN

Tabel 3.2.1 Luas Tanaman, Jumlah Petani Perkebunan dan Produksi Perkebunan Rakyat Menurut Komoditi di Kecamatan Ulok Kupai, 2020

No.	Komoditi	Luas Tanaman (Ha)	Produksi (Ton)
(1)	(2)	(3)	(4)
1	Kelapa Sawit	3 531,00	56 358,00
2	Kelapa	41,15	43,86
3	Karet	1 703,00	2 489,76
4	Kopi Robusta	-	-
5	Kakao	-	-
6	Tebu	-	-
7	Teh	-	-
8	Tembakau	-	-

Sumber : Dinas Perkebunan Bengkulu Utara

### 3.3 PERIKANAN

Tabel 3.3.1 Luas Rumah Tangga dan Produksi Perikanan Tangkap Menurut Subsektor di Kecamatan Ulok Kupai, 2020

No.	Subsektor	Jumlah Rumah Tangga	Produksi (ton)
(1)	(2)	(3)	(4)
1	Perikanan Laut	-	-
2	Perikanan Umum	-	-

Sumber : Dinas Perikanan Bengkulu Utara



Tabel 3.3.2 Jumlah Rumah Tangga, dan Luas Wilayah Potensi Rumah Tangga, Perikanan Budidaya Menurut Jenis Budidaya di Kecamatan Ulok Kupai, 2020

No.	Subsektor	Jumlah Rumah Tangga
(1)	(2)	(3)
1	Tambak	-
2	Kolam	21

Sumber : Dinas Perikanan Bengkulu Utara

Tabel 3.3.3 Produksi Perikanan Budidaya Menurut Jenis Budidaya di Kecamatan Ulok Kupai, 2020

No.	Jenis Budidaya	Produksi (ton)
(1)	(2)	(3)
1	Mas	-
2	Nila	-
3	Gurame	-
4	Patin	-
5	Lele	-
6	Lainnya	-

Sumber : Dinas Perikanan Bengkulu Utara

### 3.4 PETERNAKAN

Tabel 3.4.1. Populasi Ternak dan Unggas Menurut Jenis ternak di Kecamatan Ulok Kupai, 2020

Jenis	Populasi
(1)	(2)
<b>Ternak</b>	
Sapi Potong	1 898
Kerbau	22
Kuda	-
Kambing	2 105
Domba	-
Babi	-
<b>Unggas</b>	
Ayam Buras	21 156
Ayam Petelur	-
Ayam Pedaging	10 000
Itik	440

Sumber : Dinas Tanaman Pangan, Hortikultura dan Peternakan Bengkulu Utara

# BAB IV

## PARIWISATA & PERDAGANGAN



Seluruh Jenis Transportasi Antar Desa di Kecamatan Uloh Kupai adalah Darat



## 4.1 PARIWISATA

Tabel 4.1.1 Jumlah Akomodasi Menurut Jenis Akomodasi di Kecamatan Ulok Kupai Tahun 2020

No.	Jenis Akomodasi	Jumlah
(1)	(2)	(3)
1	Hotel	-
2	Restoran / Rumah Makan	-

Sumber: Dinas Pariwisata Kabupaten Bengkulu Utara

Tabel 4.1.2 Jumlah Objek Wisata di Kecamatan Ulok Kupai Tahun 2020

No.	Objek Wisata
(1)	(2)
1	<u>Air Terjun Air Lelang</u>

Sumber: Dinas Pariwisata Kabupaten Bengkulu Utara

<https://bengkuluutarakab.bps.go.id>

## 4.2 PERDAGANGAN

Tabel 4.2.1 Banyaknya Sarana dan Prasarana Ekonomi Menurut Desa/Kelurahan dan Jenisnya di Kecamatan Ulok Kupai, 2020

Desa/Kelurahan	Kelompok Pertokoan	Pasar dengan Bangunan Permanen	Pasar dengan Bangunan Semi Permanen	Pasar Tanpa Bangunan
(1)	(2)	(3)	(4)	(5)
1. Pagar Din	-	-	-	-
2. Tanjung Dalam	-	-	1	-
3. Air Lelang	-	-	-	-
4. Pondok Bakil	-	-	-	-
5. Talang Berantai	-	-	-	-
6. Bukit Berlian	-	-	1	-
7. Tanjung Harapan	5	1	1	-
8. Tanjung Sari	-	-	-	-
9. Sp 7 Bangun Karya	-	-	-	-
10. Bukit Sari	-	-	-	-
<b>KEC. ULOK KUPAI</b>	<b>5</b>	<b>1</b>	<b>3</b>	<b>-</b>



Lanjutan Tabel 4.2.1

	Desa/Kelurahan	Minimarket/ Swalayan <sup>1</sup>	Toko/Warung Kelontong	Restoran/ Rumah Makan
	(1)	(6)	(7)	(8)
1.	Pagar Din	-	1	-
2.	Tanjung Dalam	1	20	3
3.	Air Lelang	-	16	-
4.	Pondok Bakil	-	7	-
5.	Talang Berantai	-	6	-
6.	Bukit Berlian	-	14	-
7.	Tanjung Harapan	2	22	4
8.	Tanjung Sari	1	11	-
9.	Sp 7 Bangun Karya	-	14	-
10.	Bukit Sari	-	5	-
	<b>KEC. ULOK KUPAI</b>	<b>4</b>	<b>116</b>	<b>7</b>

Lanjutan Tabel 4.2.1

	Desa/Kelurahan	Warung/Kedai Makanan	Hotel	Hostel/Motel/ Losmen/Wisma
	(1)	(9)	(10)	(11)
1.	Pagar Din	2	-	-
2.	Tanjung Dalam	2	-	-
3.	Air Lelangi	-	-	-
4.	Pondok Bakil	-	-	-
5.	Talang Berantai	-	-	-
6.	Bukit Berlian	7	-	-
7.	Tanjung Harapan	4	-	-
8.	Tanjung Sari	4	-	-
9.	Sp 7 Bangun Karya	-	-	-
10.	Bukit Sari	-	-	-
<b>KEC. ULOK KUPAI</b>		<b>19</b>	<b>-</b>	<b>-</b>

Catatan: <sup>1</sup> yang memiliki luas < 400 m<sup>2</sup>

Sumber: BPS, Pendataan Potensi Desa (Podes) 2020

Tabel 4.2.2 Banyaknya Sarana Lembaga Keuangan Yang Beroperasi Menurut Desa/Kelurahan dan Jenisnya di Kecamatan Ulok Kupai , 2020

Desa/Kelurahan	Bank Umum Pemerintah	Bank Umum Swasta	Bank Perkreditan Rakyat
(1)	(2)	(3)	(4)
1. Pagar Din	-	-	-
2. Tanjung Dalam	-	-	-
3. Air Lelangi	-	-	-
4. Pondok Bakil	-	-	-
5. Talang Berantai	-	-	-
6. Bukit Berlian	1	-	-
7. Tanjung Harapan	-	-	-
8. Tanjung Sari	-	-	-
9. Sp 7 Bangun Karya	-	-	-
10. Bukit Sari	-	-	-
<b>KEC. ULOK KUPAI</b>	<b>1</b>	<b>-</b>	<b>-</b>

Catatan:

Sumber: BPS, Pendataan Potensi Desa (Podes) 2020

Tabel 4.2.3 Banyaknya Koperasi yang Masih Aktif Menurut Desa/Kelurahan dan Jenis Koperasi di Kecamatan Ulok Kupai, 2020

Desa/Kelurahan	Koperasi i Unit desa (KUD)	Koperasi Industri Kecil dan Kerajinan Rakyat (Kopinkra )	Koperasi Simpan Pinjam (Kospin)	Koperasi Lainnya
(1)	(2)	(3)	(4)	(5)
1. Pagar Din	-	-	-	-
2. Tanjung Dalam	-	-	-	-
3. Air Lelangi	1	-	-	-
4. Pondok Bakil	-	-	-	-
5. Talang Berantai	1	-	-	-
6. Bukit Berlian	-	-	1	-
7. Tanjung Harapan	-	-	-	-
8. Tanjung Sari	-	-	-	-
9. Sp 7 Bangun Karya	-	-	-	-
10. Bukit Sari	-	-	-	-
<b>Kec. Ulok Kupai</b>	<b>2</b>	<b>0</b>	<b>1</b>	<b>0</b>

Catatan:

Sumber: BPS, Pendataan Potensi Desa (Podes) 2020

Tabel 4.2.4 Banyaknya Embung Desa Menurut Desa/Kelurahan di Kecamatan Ulok Kupai, 2019 dan 2020

Desa/Kelurahan		2019	2020
(1)		(2)	(3)
1.	Pagar Din	-	-
2.	Tanjung Dalam	1	-
3.	Air Lelangi	1	-
4.	Pondok Bakil	-	-
5.	Talang Berantai	1	-
6.	Bukit Berlian	-	-
7.	Tanjung Harapan	-	-
8.	Tanjung Sari	1	-
9.	Sp 7 Bangun Karya	1	-
10.	Bukit Sari	-	-
<b>Kec. Ulok Kupai</b>		<b>5</b>	<b>-</b>

Catatan:

Sumber: BPS, Pendataan Potensi Desa (Podes) 2019 dan 2020

Tabel 4.2.5 Jumlah Menara dan Operator Layanan Komunikasi Telepon Seluler Serta Kondisi Sinyal Telepon Seluler Menurut Desa/Kelurahan di Kecamatan Ulok Kupai, 2020

Desa/Kelurahan	Jumlah Menara Telepon Seluler (BTS)	Jumlah Operator Layanan Komunikasi Telepon Seluler Yang Menjangkau di Desa/Kelurahan	Kondisi Sinyal Telepon Seluler di Sebagian Besar Wilayah Desa/Kelurahan
(1)	(2)	(3)	(4)
1. Pagar Din	1	1	Kuat
2. Tanjung Dalam	1	1	Kuat
3. Air Lelangi	-	1	Lemah
4. Pondok Bakil	-	1	Lemah
5. Talang Berantai	-	1	Lemah
6. Bukit Berlian	1	1	Kuat
7. Tanjung Harapan	1	1	Kuat
8. Tanjung Sari	-	1	Kuat
9. Sp 7 Bangun Karya	-	1	Lemah
10. Bukit Sari	-	1	Kuat
<b>KEC. ULOK KUPAI</b>	<b>4</b>	<b>10</b>	

Catatan:

Sumber: BPS, Pendataan Potensi Desa (Podes) 2020

Tabel 4.2.6 Banyaknya Desa/Kelurahan yang Memiliki Kelompok Kegiatan Olahraga Menurut Jenis Olahraga dan Ketersediaan Fasilitas/Lapangan Olahraga di Kecamatan Ulok Kupai, 2020

Jenis Olahraga	Kondisi Fasilitas/Lapangan Olahraga			Tidak Ada Fasilitas/Lapangan Olahraga
	Baik	Rusak Sedang	Rusak Parah	
(1)	(2)	(3)	(4)	(5)
Sepak bola	7	-	-	3
Bola voli	10	-	-	-
Bulu tangkis	6	-	-	4
Bola basket	-	-	-	10
Tenis lapangan	1	-	-	9
Tenis meja	5	-	-	5
Futsal	5	-	-	5
Renang	-	-	-	10
Bela diri (pencak silat, karate, dll)	2	-	-	8
Bilyard	-	-	-	10
Pusat kebugaran (senam, fitness, aerobik, dll)	2	-	-	8
Lainnya	-	-	-	10

Catatan:

Sumber: BPS, Pendataan Potensi Desa (Podes) 2020

Tabel 4.2.7 Sarana Transportasi Antar Desa/Kelurahan Menurut Desa/Kelurahan di Kecamatan Ulok Kupai, 2020

Desa/Kelurahan	Jenis Transportasi	Keberadaan Angkutan Umum
(1)	(2)	(3)
1. Pagar Din	Darat	Tidak ada
2. Tanjung Dalam	Darat	Ada, Tanpa Trayek Tetap
3. Air Lelangi	Darat	Ada, Dengan Trayek Tetap
4. Pondok Bakil	Darat	Ada, Tanpa Trayek Tetap
5. Talang Berantai	Darat	Ada, Tanpa Trayek Tetap
6. Bukit Berlian	Darat	Ada, Tanpa Trayek Tetap
7. Tanjung Harapan	Darat	Ada, Tanpa Trayek Tetap
8. Tanjung Sari	Darat	Ada, Tanpa Trayek Tetap
9. Sp 7 Bangun Karya	Darat	Ada, Tanpa Trayek Tetap
10. Bukit Sari	Darat	Ada, Tanpa Trayek Tetap

Catatan:

Sumber: BPS, Pendataan Potensi Desa (Podes) 2020



Tabel 4.2.8 Kondisi Jalan Darat Antar Desa/Kelurahan Menurut Desa/Kelurahan di Kecamatan Ulok Kupai, 2020

Desa/Kelurahan	Jenis Permukaan Jalan	Dapat Dilalui Kendaraan Bermotor Roda 4 atau Lebih
(1)	(2)	(3)
1. Pagar Din	Diperkeras (kerikil, batu, dll)	Sepanjang Tahun
2. Tanjung Dalam	Diperkeras (kerikil, batu, dll)	Sepanjang Tahun
3. Air Lelangi	Aspal/beton	Sepanjang Tahun
4. Pondok Bakil	Diperkeras (kerikil, batu, dll)	Sepanjang Tahun
5. Talang Berantai	Diperkeras (kerikil, batu, dll)	Sepanjang Tahun
6. Bukit Berlian	Aspal/beton	Sepanjang Tahun
7. Tanjung Harapan	Diperkeras (kerikil, batu, dll)	Sepanjang Tahun
8. Tanjung Sari	Diperkeras (kerikil, batu, dll)	Sepanjang Tahun
9. Sp 7 Bangun Karya	Diperkeras (kerikil, batu, dll)	Sepanjang Tahun
10. Bukit Sari	Aspal/beton	Sepanjang Tahun

Catatan:

Sumber: BPS, Pendataan Potensi Desa (Podes) 2020

Tabel 4.2.9 Keberadaan Kantor Pos/Pos Pembantu/Rumah Pos dan Perusahaan/Agen Jasa Ekspedisi Swasta Menurut Desa/Kelurahan di Kecamatan Ulok Kupai, 2020

Desa/Kelurahan	Kantor Pos/Pos Pembantu/Rumah Pos	Perusahaan/Agen Jasa Ekspedisi Swasta
(1)	(2)	(3)
1. Pagar Din	Ada, Beroperasi	Ada, Beroperasi
2. Tanjung Dalam	Tidak Ada	Ada, Beroperasi
3. Air Lelangi	Ada, Beroperasi	Ada, Beroperasi
4. Pondok Bakil	Tidak Ada	Ada, Beroperasi
5. Talang Berantai	Tidak Ada	Ada, Beroperasi
6. Bukit Berlian	Ada, Beroperasi	Ada, Beroperasi
7. Tanjung Harapan	Tidak Ada	Ada, Beroperasi
8. Tanjung Sari	Tidak Ada	Ada, Beroperasi
9. Sp 7 Bangun Karya	Tidak Ada	Ada, Beroperasi
10. Bukit Sari	Tidak Ada	Ada, Beroperasi

Catatan:

Sumber: BPS, Pendataan Potensi Desa (Podes) 2020

# D A T A

## MENCERDASKAN BANGSA

<https://bengkulu.prajab.bps.go.id>



*BADAN PUSAT STATISTIK  
KABUPATEN BENGKULU UTARA*

Jalan Prof M. Yamin No.16 Gunung Alam  
Kecamatan Arga Makmur 38611  
Telp. (0737) 521016



9 772623 138002