

Katalog/Catalog: 1102001.3503110

# KECAMATAN TRENGGALEK DALAM ANGKA 2022



**BADAN PUSAT STATISTIK  
KABUPATEN TRENGGALEK**  
*BPS-Statistics of Trenggalek Regency*



# **KECAMATAN TRENGGALEK DALAM ANGKA 2022**



## **KECAMATAN TRENGGALEK DALAM ANGKA 2022**

**Katalog BPS** : 1102001.3503110  
**Ukuran Buku** : 22 Cm x 15 Cm  
**Jumlah Halaman** : xx + 178 halaman  
**Naskah** : Seksi IPDS  
**Tahun Terbit** : 2022

**Penyunting** :  
**Seksi IPDS**  
**BPS Kabupaten Trenggalek**

**Diterbitkan Oleh** :  
**Badan Pusat Statistik Kabupaten Trenggalek**

<https://trenggalekkab.bps.go.id>



## TIM PENYUSUN

Penanggungjawab Umum :  
Emil Wahyudiono, SST, M.Si

Penyunting :  
Syamsul Ma'arif, SST, M.Stat

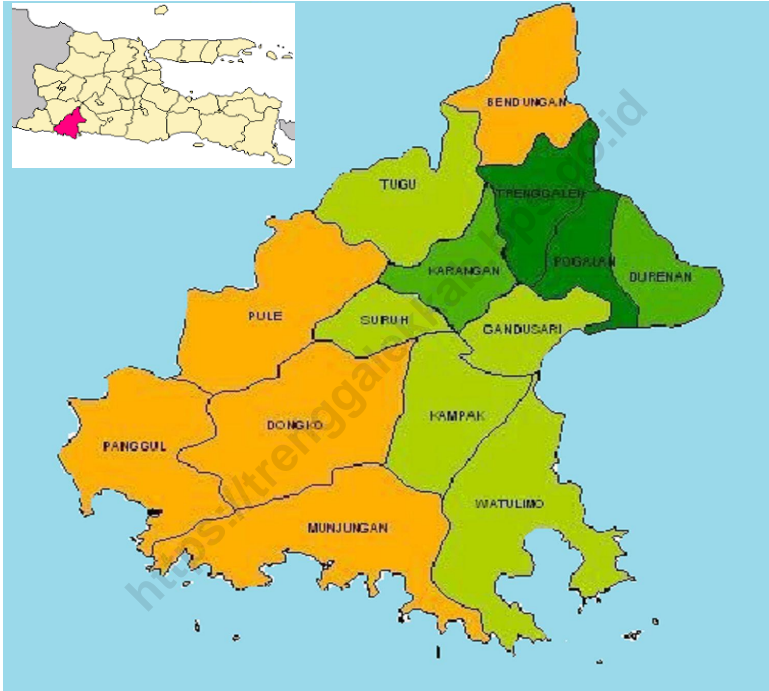
Penulis :  
Dhesampri Widho Wahyudi

Pengolah Data :  
Bambang Ismoyo

Gambar Kulit:  
Syamsul Ma'arif, SST, M.Stat



**PETA WILAYAH KABUPATEN TRENGGALEK**  
**MAP OF TRENGGALEK REGENCY**





**KEPALA BPS KABUPATEN TRENGGALEK  
CHIEF STATISTICIAN OF TRENGGALEK REGENCY**



**Emil Wahyudiono, SST, M.Si**







## KATA PENGANTAR


Publikasi Kecamatan Trenggalek Dalam Angka 2022 diterbitkan oleh Badan Pusat Statistik Kabupaten Trenggalek, digunakan untuk membantu pengguna data memahami perkembangan pembangunan dan potensi yang ada di Kabupaten Trenggalek.

Buku ini merupakan pengumpulan data sekunder di tingkat kecamatan, yang memuat berbagai informasi terkait perkembangan pembangunan dan potensi di berbagai sektor yang ada di wilayah Kecamatan Trenggalek. Buku Kecamatan Trenggalek Dalam Angka 2022 ini diharapkan sebagai bahan rujukan dan evaluasi untuk mengembangkan perencanaan dan evaluasi pembangunan di Kabupaten Trenggalek khususnya Kecamatan Trenggalek.

Kami menyadari bahwa dalam pengumpulan data, pengolahan data, dan penyajian data yang terdapat dalam buku ini masih banyak kelemahan dan kekurangan, untuk itu kami selalu mengharap saran kritik guna perbaikan dan penyempurnaan penerbitan selanjutnya.

Kami ucapkan terima kasih kepada semua pihak yang telah membantu dalam penerbitan buku ini. Semoga penerbitan buku Kecamatan Trenggalek Dalam Angka 2022 ini bermanfaat untuk memenuhi kebutuhan statistik dalam berbagai sektor pembangunan.

Trenggalek, September 2022  
Kepala BPS  
Kabupaten Trenggalek



**Emil Wahyudiono, SST, M.Si**

## DAFTAR ISI / CONTENTS

	Halaman <i>Page</i>
Kata Pengantar/ <i>Preface</i> .....	ix
Daftar Isi/ <i>Contents</i> .....	x
Daftar Tabel/ <i>List of Tables</i> .....	xi
Daftar Gambar/ <i>List of Figures</i> .....	xvii
1. Geografi dan Iklim .....	1
2. Pemerintahan/ <i>Government</i> .....	19
3. Penduduk dan Ketenagakerjaan .....	39
4. Sosial dan Kesejahteraan Rakyat.....	63
5. Pertanian, Kehutanan, Peternakan, dan Perikanan .....	135
6. Ekonomi .....	183

## DAFTAR TABEL/LIST OF TABLES

Halaman  
Page

### DAFTAR TABEL/LIST OF TABLES

<b>1. GEOGRAFI DAN IKLIM</b> .....	<b>1</b>
1.1 Letak Geografis .....	5
1.2 Batas Kecamatan .....	6
1.3 Letak Astronomis dan Topografi Desa .....	7
1.4 Jarak dari Kantor Desa ke Kantor Kec/Kab ke Kantor Kabupaten yang Membawahi .....	8
1.5 Nama Sungai dan Nama Gunung / Bukit .....	9
1.6 Bahan Tambang /Galian .....	10
1.7 Keadaan Geologi Kecamatan .....	11
1.8 Jenis Tanah Menurut Bagian .....	12
1.9 Luas Lahan Berdasarkan Jenis Penggunaan (Ha) .....	13
1.10 Jumlah Hari Hujan dan Curah Hujan 2021 .....	15
1.11 Ketinggian dari Permukaan Laut per Desa .....	16
1.12 Rata-rata Kedalaman Sumber Air Tanah (Sumur) per desa .....	17
1.13 Banyaknya Sumber Air Menurut Penggunaan 2021 .....	18
<b>2. PEMERINTAHAN</b> .....	<b>19</b>
2.1 Jumlah Dusun, Rukun Warga, dan Rukun Tetangga, 2021 .....	23
2.2 Jumlah Perangkat Desa, 2021 .....	24
2.3 Banyaknya Perangkat Desa Menurut Jabatan per Desa Tahun 2020	25
2.4 Luas Bengkok Pamong/Perangkat Desa Menurut Desa dan Jenis Tanah, Tahun 2021 .....	27
2.5 Potensi Rakyat Terlatih Menurut Latihan Dasar 2021 .....	28
2.6 Potensi Linmas per Desa Menurut Pendidikan, 2021 .....	29
2.7 Jumlah Suara Yang Sah Pemilu Legislatif 2020 Anggota DPRD, Dirinci Menurut Parpol dan Desa .....	30
2.8 Jumlah Suara yang Sah Pilpres dan Wapres 2019 .....	32
2.9 Jumlah Perolehan Suara Pasangan Calon dalam Pilbub dan Wabub Trenggalek tahun 2020 .....	33
2.10 Jumlah Suara Pemilu Legislatif 2019, Dirinci Menurut Partai .....	34
2.11 Jumlah Pemilih Terdaftar dan Suara Yang Masuk Pemilu Bupati dan Wakil Bupati Kabupaten Trenggalek 2020 Menurut Desa .....	35
2.12 Jumlah Pemilih Terdaftar dan Suara Yang Masuk Pemilu Gubernur dan Wakil Gubernur Tahun 2020 Dirinci Menurut Desa .....	36

2.13	Jumlah Pemilih Terdaftar dan Suara Yang Masuk Pemilu Presiden Tahun 2019 Dirinci Menurut Desa .....	37
2.14	Jumlah Pemilih Terdaftar dan Suara Yang Masuk Pemilu Legislatif 2020 Anggota DPRD Kabupaten Trenggalek Dirinci Menurut Desa. ....	38
<b>3.</b>	<b>PENDUDUK DAN KETENAGAKERJAAN .....</b>	<b>39</b>
3.1	Jumlah Penduduk Menurut Jenis Kelamin, dan Sex Ratio per Desa, 2021 .....	43
3.2	Luas Desa, Jumlah Penduduk Dan Kepadatan Penduduk, 2021 .....	44
3.3	Banyaknya Kelahiran Bayi Menurut Jenis Kelamin Per Desa 2021 .....	45
3.4	Banyaknya Banyaknya Kematian Menurut Jenis Kelamin per Desa Tahun 2021 .....	46
3.5	Jumlah Penduduk Laki-laki Berdasarkan Usia Hasil Proyeksi Sensus Penduduk 2010 bulan Juni 2021 .....	47
3.6	Jumlah Penduduk Perempuan Berdasarkan Usia Hasil Proyeksi Sensus Penduduk 2010 bulan Juni 2021 .....	50
3.7	Penduduk Menurut Kelompok Umur Per Desa 2021 .....	53
3.8	Penduduk Menurut Kewarganegaraan dan Jenis Kelamin per Desa, 2021 .....	57
3.9	Jumlah Rumah tangga, Penduduk Menurut Jenis Kelamin, dan Sex Ratio per Desa, 2021 Berdasarkan Proyeksi BPS .....	58
3.10	Banyaknya Penduduk yang Pindah Datang Menurut Asal per Desa/Kelurahan, Tahun 2021 .....	59
3.11	Banyaknya Penduduk yang Pindah Pergi Menurut Asal per Desa/ Kelurahan, Tahun 2020 .....	61
<b>4.</b>	<b>SOSIAL DAN KESEJAHTERAAN RAKYAT .....</b>	<b>63</b>
4.1	Jumlah Sekolah, Kelas, Murid, dan Guru Taman Kanak kanak Tahun 2021 .....	67
4.2	Jumlah Sekolah, Kelas, Murid, dan Guru Sekolah Dasar Tahun 2020 .....	68
4.3	Jumlah Ruang Belajar Sekolah Dasar Menurut Status Tahun 2020....	70
4.4	Banyaknya Murid Sekolah Dasar Menurut Jenis Kelamin Tahun 2020 .....	72
4.5	Rata-rata Murid per Sekolah, Murid per Ruang Belajar, Murid per Guru, dan Guru per Sekolah di Sekolah Dasar, Tahun 2020 .....	74
4.6	Banyaknya Sekolah, Ruang Belajar, Murid, dan Guru SD/MI Menurut Status Tahun 2021 .....	76
4.7	Rata-rata Murid per Sekolah per Ruang Belajar Guru per Sekolah,	



	Murid per Guru di SD/MI Menurut Status Sekolah, Tahun 2021 .....	77
4.8	Banyaknya Murid SD Menurut Jenis Kelamin dan Status Sekolah, Tahun 2021 .....	78
4.9	Banyaknya Murid Madrasah Ibtidaiyah Menurut Jenis Kelamin dan Status Sekolah Tahun 2021 .....	79
4.10	Jumlah Peserta Ujian Nasional (UN) Sekolah Dasar Tahun 2021 .....	80
4.11	Jumlah Sekolah Lanjutan Menurut Status Tahun 2021 .....	81
4.12	Jumlah Guru di Sekolah Lanjutan Menurut Status Sekolah, Tahun 2021 .....	82
4.13	Jumlah Ruang Belajar di Sekolah Lanjutan Menurut Status Sekolah, Tahun 2021 .....	83
4.14	Jumlah Murid SMP Negeri Menurut Kelas dan Jenis Kelamin, Tahun 2021 .....	84
4.15	Jumlah Murid SMP Swasta Menurut Kelas dan Jenis Kelamin, Tahun 2021 .....	85
4.16	Rata-rata Murid per Sekolah, Ruang Belajar, Guru, dan Rata-rata Guru per Sekolah di SMP, Tahun 2021 .....	86
4.17	Jumlah Madrasah Menurut Tingkat Pendidikan dan Status Sekolah Tahun 2021 .....	87
4.18	Hasil UAS/UN SMP Negeri 2021 .....	88
4.19	Hasil UAS/UN SMP Swasta 2021 .....	89
4.20	Rata-rata Murid per Sekolah per Ruang Belajar Guru per Sekolah, Murid per Guru di Sekolah Menengah Kejuruan Menurut Status Sekolah, Tahun 2021 .....	90
4.21	Hasil UN SMU dan MA 2021 .....	91
4.22	Hasil UN Sekolah Kejuruan.....	92
4.23	Banyaknya Murid di Sekolah Menengah Umum Negeri Menurut Kelas dan Jenis Kelamin, Tahun 2021 .....	93
4.24	Banyaknya Murid di Sekolah Menengah Umum Swasta Menurut Kelas dan Jenis Kelamin, Tahun 2021 .....	94
4.25	Rata-rata murid per sekolah, Ruang Belajar, Guru per sekolah di Sekolah Menengah Umum menurut Status Sekolah, Tahun 2021 .....	95
4.26	Pemanfaatan Pelayanan Kesehatan Menurut Status Bayar per Bulan, Tahun 2021 .....	96
4.27	Jumlah Fasilitas Kesehatan .....	97
4.28	Jumlah Tenaga Kesehatan.....	98
4.29	Fasilitas Kesehatan Menurut Desa dan Jenisnya Tahun 2021 .....	99

4.30	Petugas Kesehatan Yang Tinggal/Menetap Menurut Desa Dan Profesinya Tahun 2021 .....	100
4.31	Jumlah Pasangan Usia Subur yang menjadi Peserta KB Aktif Menurut Alat Kontrasepsi per Desa Tahun, 2020 .....	101
4.32	Target Sasaran Akseptor KB Baru Menurut Alat Kontrasepsi,Tahun 2021 .....	103
4.33	Realisasi Pencapaian Akseptor KB Baru Menurut Alat Kontrasepsi,Tahun 2021 .....	104
4.34	Jumlah PUS dan WUS per Desa di Kecamatan Bendungan Tahun 2021 .....	105
4.35	Jumlah Pondok Pesantren dan Madrasah Diniyah, 2021 .....	106
4.36	Jumlah Ponpes,Madrasah Diniyah, TPA Tahun 2021 .....	107
4.37	Tanah Wakaf per Desa (Ha) Tahun 2021 .....	108
4.38	Tanah Wakaf per Desa (Ha) Tahun 2021 .....	109
4.39	Organisasi Kesenian Menurut Desa dan Jenisnya Tahun 2021 .....	110
4.40	Perkumpulan Olah Raga Menurut Desa dan Jenisnya Tahun 2021 ..	111
4.41	Jumlah Penyandang Cacat Menurut Jenisnya Tahun 2021 .....	112
4.42	Gangguan Kriminalitas Menurut Jenisnya Tahun 2021 .....	113
4.43	Gangguan Kecelakaan Lalu Lintas, 2021 .....	114
4.43	Usia Nikah Berdasarkan Umur Istri Tahun 2021 .....	115
<b>5.</b>	<b>PERTANIAN, KEHUTANAN, PETERNAKAN, DAN PERIKANAN.....</b>	<b>117</b>
5.1	Luas Tanah Menurut Penggunaan (Ha) Tahun 2021 .....	121
5.2	Luas Sawah Menurut Jenis Pengairan (Ha) Tahun 2021 .....	122
5.3	Luas Tanah Kering Menurut Penggunaannya (Ha) Tahun 2021 .....	124
5.4	Luas Panen Tanaman Bahan Makanan (Ha) Tahun 2021 .....	125
5.5	Produksi Tanaman Bahan Makanan Per Ha (Kwintal) .....	126
5.6	Produksi Sayuran (Kwintal) 2021 .....	128
5.7	Produksi Buah-buahan (Kwintal) 2021 .....	129
5.8	Produksi Tanaman Biofarmaka Per Triwulanan 2021 .....	130
5.9	Populasi Ternak per Desa 2021 .....	131
5.10	Populasi Unggas dan Aneka Ternak per Desa 2021 .....	133
5.11	Sarana Produksi dan Pengairan .....	134
5.12	Perkumpulan Petani Tahun 2021 .....	135
5.13	Alat-alat Pertanian Yang Masih Dapat Digunakan .....	136
5.14	Luas Areal Perkebunan Menurut Jenis Tanaman (Ha).....	138
5.15	Luas Hutan Menurut Fungsi Hutan Dan Reboisasi (Ha) .....	139
5.16	Luas Panen, Produktivitas Dan Produksi Per Sub Round Tanaman	

	Padi Kecamatan Tahun 2021 .....	140
5.17	Luas Panen, Produktivitas Dan Produksi Per Sub Round Tanaman Padi Sawah Kecamatan Tahun 2021 .....	141
5.18	Luas Panen, Produktivitas Dan Produksi Per Sub Round Tanaman Padi Ladang Kecamatan Tahun 2021 .....	142
5.19	Luas Panen, Produktivitas Dan Produksi Per Sub Round Tanaman Palawija (Jagung) Kecamatan Tahun 2021 .....	143
5.20	Luas Panen, Produktivitas Dan Produksi Per Sub Round Tanaman Palawija (Ubi Kayu) Kecamatan Tahun 2021 .....	144
5.21	Luas Panen, Produktivitas Dan Produksi Per Sub Round Tanaman Palawija (Kedelai) Kecamatan Tahun 2021 .....	145
5.22	Luas Panen, Produktivitas Dan Produksi Per Sub Round Tanaman Palawija (Kacang Tanah) Kecamatan Tahun 2021 .....	146
5.23	Luas Panen, Produktivitas Dan Produksi Per Sub Round Tanaman Palawija (Kacang Hijau) Kecamatan Tahun 2021 .....	147
5.24	Luas Panen Sayuran (m2) 2019-2021 .....	148
5.25	Produksi Sayuran (Kwintal) Tiap Triwulanan 2021 .....	149
5.26	Produksi Buah-buahan (Kwintal) Tiap Triwulanan 2021 .....	150
5.27	Luas Panen Tanaman Biofarmaka Per Triwulanan 2021 .....	152
5.28	Produksi Tanaman Biofarmaka Per Triwulanan 2021 .....	153
5.29	Kelembagaan Pertanian 2021 .....	154
5.30	Luas Tanam Per Sub Round Tanaman Padi Sawah Kecamatan Trenggalek Tahun 2021 .....	155
5.31	Luas Tanam Per Sub Round Tanaman Padi Ladang Kecamatan Trenggalek Tahun 2021 .....	156
5.32	Luas Tanam Per Sub Round Tanaman Palawija (Jagung) Kecamatan Trenggalek Tahun 2021 .....	157
5.33	Luas Tanam Per Sub Round Tanaman Palawija (Ubi Kayu) Kecamatan Trenggalek Tahun 2021 .....	158
5.34	Luas Tanam Per Sub Round Tanaman Palawija (Kedelai) Kecamatan Trenggalek Tahun 2021 .....	159
5.35	Luas Tanam Per Sub Round Tanaman Palawija (Kacang Tanah) Kecamatan Trenggalek Tahun 2021 .....	160
5.36	Luas Tanam Per Sub Round Tanaman Palawija (Kacang Hijau) Kecamatan Trenggalek Tahun 2021 .....	161
5.37	Luas Tanam Per Sub Round Tanaman Palawija (talas) Kecamatan Trenggalek Tahun 2021 .....	162

5.38	Luas Panen, Produktivitas Dan Produksi Per Sub Round Tanaman Palawija (Talas) Kecamatan Trenggalek Tahun 2021 .....	163
5.39	Luas Tanam Per Sub Round Tanaman Palawija (Ganyong) Kecamatan Trenggalek Tahun 2021 .....	164
5.40	Luas Panen, Produktivitas Dan Produksi Per Sub Round Tanaman Palawija (Ganyong) Kecamatan Trenggalek Tahun 2021 .....	165
5.41	Hari Hujan,Rata-rata Curah Hujan, Produktivitas Padi Palawija per Subround Tahun 2021 .....	166
<b>6.</b>	<b>EKONOMI.....</b>	<b>168</b>
6.1	Banyaknya Pasar Tradisional dan Pasar Modern di 2021 .....	172
6.2	Rata-rata Harga yang Dibayar Petani Tahun 2019-2021 .....	173
6.3	Banyaknya Toko Kelontong, Minimarket dan Kedai makanan .....	174
6.4	Banyaknya Fasilitas Perbankan Menurut Desa/Kelurahan .....	175
6.5	Banyaknya Hotel, Penginapan dan Restoran Menurut Desa/ Kelurahan.....	176

## DAFTAR GAMBAR/LIST OF FIGURES

	Halaman <i>Page</i>
1.1 Jumlah Hari Hujan Dan Curah Hujan Tahun 2021 .....	3
1.2 Luas Total Area menurut Kecamatan di Kabupaten Trenggalek (km <sup>2</sup> ), 2021 .....	4
2.1 Jumlah Pemilih dan Suara Yang Masuk Pilkada 2020.....	21
2.2 Jumlah Pemilih Terdaftar dan Suara Yang Masuk Pemilu Bupati dan Wakil Bupati Kabupaten Trenggalek 2020 Menurut Desa .....	22
3.1 Proyeksi penduduk menurut Jenis Kelamin per Desa di Kecamatan Trenggalek Tahun 2021 .....	41
3.2 Kepadatan Penduduk per Desa di Kecamatan Trenggalek Tahun 2021 .....	42
4.1 Banyaknya TK dan SD di Kecamatan Trenggalek Tahun 2021 .....	65
4.2 Pemanfaatan Pelayanan Kesehatan Menurut Status Bayar .....	66
5.1 Produksi Tanaman Bahan Makanan Per Ha (Ton) .....	119
5.2 Produksi Tanaman Sayuran dan buah-buahan semusim di Kabupaten Trenggalek, 2019-2020 .....	120
6.1 Jumlah Pasar Daerah dan Mini Market di Kecamatan Trenggalek Tahun 2021 .....	170
6.2 Jumlah Hotel, Penginapan, dan Restoran di Kecamatan Trenggalek Tahun 2021 .....	171





## PENJELASAN UMUM/EXPLANATORY NOTES

Tanda-tanda, satuan-satuan, dan lain-lainnya yang digunakan dalam publikasi ini adalah sebagai berikut:

*Symbols, measurement units, and acronyms which are used in this publication, are as follows:*

### 1. TANDA-TANDA/SYMBOLS

Data tidak tersedia/Data not available .....	: ...
Tidak ada atau nol /Null or zero .....	: -
Data dapat diabaikan/Data negligible .....	: 0
Tanda decimal/Decimal point .....	: ,
Data tidak dapat ditampilkan/Not applicable .....	: NA
Angka estimasi/Estimated figures .....	: e
Angka diperbaiki/Revised figures .....	: r
Angka sementara/Preliminary figures .....	: x
Angka sangat sementara/Very preliminary figures .....	: xx
Angka sangat sangat sementara/Very very preliminary figures .....	: xxx

### 2. SATUAN/UNITS

barel/barrel .....	: 158,99 liter/litres = 1/6,2898 m <sup>3</sup>
hektar (ha)/hectare (ha) .....	: 10 000 m <sup>2</sup>
kilometer (km)/kilometres (km) .....	: 1 000 meter/meters (m)
knot/knot .....	: 1,8523 km/jam (km/hour)
kuintal/quintal .....	: 100 kg
KWh .....	: 1 000 Watt hour
MWh .....	: 1 000 KWh
liter (untuk beras)/litre (for rice) .....	: 0,80 kg
MMSCF .....	: 1/35,3 m <sup>3</sup>
metrik ton (m.ton)/metric ton (m. ton) .....	: 0,98421 long ton = 1 000 kg
ons/ounce .....	: 28,31 gram/grams
ton .....	: 1 000 kg

Satuan lain: buah, dus, butir, helai/lembar, kaleng, batang, pulsa, ton kilometer (ton-km), jam, menit, persen (%).

*Other units: unit, pack, pieces, sheet, tin, pulse, ton-kilometres(ton-km), hour, minute, percent (%).*

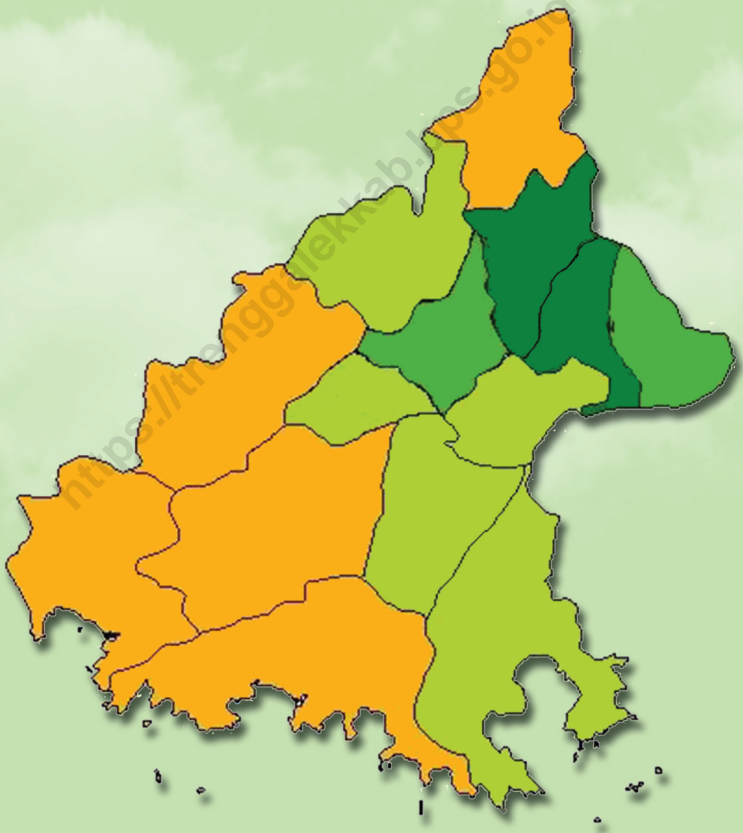
Perbedaan angka di belakang koma disebabkan oleh pembulatan angka.

*The difference in decimal numbers is caused by rounding.*



# 01

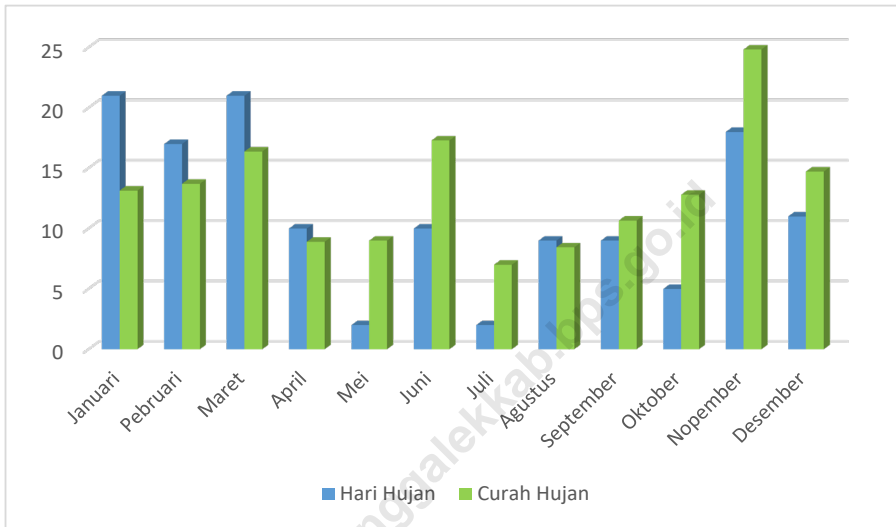
## **GEOGRAFI DAN IKLIM** *Geography and Climate*



<https://trenggalekkab.bps.go.id>

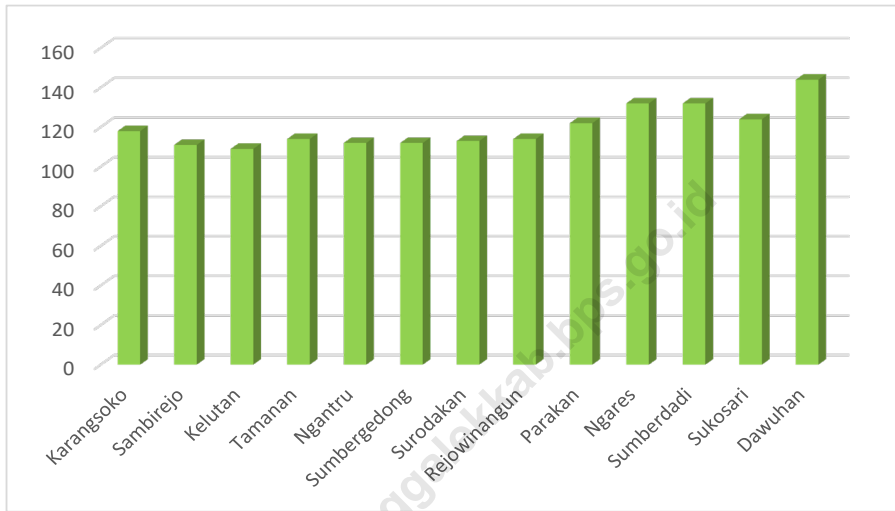


Gambar 1.1 Jumlah Hari Hujan Dan Curah Hujan Tahun 2021



Sumber: Pengamat Pengairan Kec.Trenggalek

Gambar 1.2 Luas Total Area menurut Kecamatan di Kabupaten Trenggalek (km<sup>2</sup>), 2021



Sumber: Pengamat Pengairan Kec. Trenggalek  
Keterangan : Diukur dari kantor Pemerintahan setempat (Balai Desa)

Tabel 1.1 Letak Geografis

No	Uraian	Diantara
(1)	(2)	(3)
1	Bujur Timur	111°28'-112°06'
2	Lintang Selatan	7°56'-8°31'
3	Ketinggian dari permukaan Laut ( dpl )	105 dpl

Sumber: KSK Kecamatan Trenggalek

Tabel 1.2 **Batas Kecamatan**

No	Bagian	Perbatasan Dengan
(1)	(2)	(3)
1	Utara	Kec. Bendungan
2	Timur laut	Kec. Gandusari/ Kec. Pogalan
3	Timur	Kec. Pogalan
4	Tenggara	Kec. Bendungan/ Kec. Pogalan
5	Selatan	Kec. Gandusari
6	Barat daya	Kec. Gandusari/ Kec. Karang
7	Barat	Kec. Karang
8	Barat laut	Kec. Bendungan/ Kec. Karang

Sumber: KSK Kecamatan Trenggalek

Tabel 1.3 Letak Astronomis dan Topografi Desa

No	Desa	Letak Astronomis	Topografi
(1)	(2)	(3)	(4)
1	Karangsoko	111,70623 BT - 8,06783 LS	Dataran
2	Sambirejo	111,71674 BT - 8,07763 LS	Di Tepi/ Sekitar Kawasan Hutan
3	Kelutan	111,42170 BT - 8,35700 LS	Di Tepi/ Sekitar Kawasan Hutan
4	Tamanan	111,70467 BT - 8,05453 LS	Di Tepi/ Sekitar Kawasan Hutan
5	Ngantru	111,71376 BT - 8,05198 LS	Di Tepi/ Sekitar Kawasan Hutan
6	Sumbergedong	111,42149 BT - 8,03107 LS	Di Tepi/ Sekitar Kawasan Hutan
7	Surodakan	111,71367 BT - 8,04876 LS	Di Tepi/ Sekitar Kawasan Hutan
8	Rejowinangun	111,70913 BT - 8,04729 LS	Di Tepi/ Sekitar Kawasan Hutan
9	Parakan	111,73457 BT - 8,04152 LS	Di Tepi/ Sekitar Kawasan Hutan
10	Ngares	111,70451 BT - 8,31742 LS	Di Tepi/ Sekitar Kawasan Hutan
11	Sumberdadi	111,43160 BT - 8,10000 LS	Di Tepi/ Sekitar Kawasan Hutan
12	Sukosari	111,44115 BT - 8,11000 LS	Di Tepi/ Sekitar Kawasan Hutan
13	Dawuhan	111,73722 BT - 8,00769 LS	Di Tepi/ Sekitar Kawasan Hutan

Sumber: KSK Kec Trenggalek

**Tabel 1.4 Jarak dari Kantor Desa ke Kantor Kec/Kab ke Kantor Kabupaten yang Membawahi**

No	Desa	Kantor Kecamatan (km)	Kantor Kabupaten (km)
(1)	(2)	(3)	(4)
1	Karangsoko	3	3,03
2	Sambirejo	3	3,03
3	Kelutan	1	1,04
4	Tamanan	0,4	0,8
5	Ngantru	0,2	0,5
6	Sumbergedong	0,4	0,3
7	Surodakan	0,5	0,2
8	Rejowinangun	3	2,8
9	Parakan	4	3,8
10	Ngares	2,5	2
11	Sumberdadi	4	3,8
12	Sukosari	6	5,8
13	Dawuhan	8	7,8

Sumber: BPS Kab. Trenggalek

Tabel 1.5 Nama Sungai dan Nama Gunung / Bukit

No	Desa	Nama Sungai	Nama Gunung/Bukit
(1)	(2)	(3)	(4)
1	Karangsoko	Anak Sungai Cangkring	Gunung Orak - Arik
2	Sambirejo	Sungai Bagong, Sungai Ngasinan	Gunung Kebo
3	Kelutan	Sungai Ngasinan	
4	Tamanan	Sungai Ngasinan, Sungai Bagong	
5	Ngantru	Sungai Bagong	Gunung Pucung, Gunung jaas
6	Sumbergedong	Sungai Darsiar	
7	Surodakan	Sungai Bagong	
8	Rejowinangun	Sungai Sukun, Sungai Ngasinan	
9	Parakan	sungai Sukun	Gunung Kulon, Gunung etan
10	Ngares	Sungai Temon, Sungai Gempleng, Sungai Cabean	
11	Sumberdadi	Sungai Brangkal, Sungai Dunggong	
12	Sukosari	Sungai Sukun, Sungai Cilik	
13	Dawuhan	Sungai Sukun, Sungai Mangut	

Sumber: Pengamat Pengairan Kec Trenggalek

Tabel 1.6 **Bahan Tambang /Galian**

No	Jenis Tambang	Lokasi
(1)	(2)	(3)
1	Emas	-
2	Batu Koral	Kel. Ngantru
3	Batu Kaolin	-
4	Batu Mulia	-
5	Batu Marmer	-
6	Batu Bara	-

Sumber: Dinas Linduptamben



Tabel 1.7 Keadaan Geologi Kecamatan

No	Jenis Tanah	Presentase (%)
(1)	(2)	(3)
1	Litosol	...
2	Komplek Litosol Mediteran dan Rensime	...
3	Aluvial Kelabu	...
4	Komplek Litosol Coklat Kemerahan dan Litosol	...

Sumber: Dinas Linduptamben

Tabel 1.8 Jenis Tanah Menurut Bagian

No	Bagian	Jenis Tanah
(1)	(2)	(3)
1	Utara	...
2	Timur	...
3	Selatan	...
4	Barat	...

Sumber: Dinas Linduptamben

<https://trenggalekkab.bps.go.id>

Tabel 1.9 Luas Lahan Berdasarkan Jenis Penggunaan (Ha)

No	Penggunaan	2017	2018	2019	2020	2021
(1)	(2)	(3)	(4)	(5)	(6)	(7)
1	Tanah Sawah	1 077	1 077	1 077	1 024	...
	- Irigasi Teknis	402	402	402	939	...
	- Irigasi 1/2Teknis	266	266	266	-	...
	- Irigasi Sederhana	125	125	125	-	...
	- Irigasi Desa / Non PU	-	-	-	-	...
	- Tadah Hujan	284	284	285	85	...
2	Lahan Kering	1 954	1 954	1 954	4 410	...
	- Pekarangan	1 022	1 022	1 022	797	...
	- Tegal/ Kebun	903	903	903	917	...
	- Hutan Rakyat	26	26	26	-	...
	- Hutan Negara	3	3	3	2 696	...

Lanjutan Tabel 1.9

No	Penggunaan	2017	2018	2019	2020	2021
(1)	(2)	(3)	(4)	(5)	(6)	(7)
003.	Lahan Lainnya	1 162	1 162	1 163	290	...
	- Tambak	-	-	-	-	...
	- Perkebunan	-	-	-	-	...
	- Lainnya	1 162	1 162	1 163	290	...
	Jumlah	4 123	4 193	4 194	5 724	...

Sumber: Mantri Tani Kec. Trenggalek

Tabel 1.10 Jumlah Hari Hujan dan Curah Hujan 2021

No	Desa	Hari Hujan	Curah Hujan	Hujan Maksimum	Rata-rata Curah Hujan (kol 4/kol3)
(1)	(2)	(3)	(4)	(5)	(6)
1	Januari	21	276	39	13,14
2	Pebruari	17	233	37	13,71
3	Maret	21	344	81	16,38
4	April	10	89	19	8,90
5	Mei	2	18	17	9,00
6	Juni	10	173	51	17,30
7	Juli	2	14	7	7,00
8	Agustus	9	76	18	8,44
9	September	9	96	31	10,67
10	Oktober	5	64	33	12,80
11	Nopember	18	447	145	24,83
12	Desember	11	162	52	14,73

Sumber: Mantri Pengairan Kec. Trenggalek

Tabel 1.11 Ketinggian dari Permukaan Laut per Desa

No	Desa	Ketinggian (m)
(1)	(2)	(3)
1	Karangsoko	118
2	Sambirejo	111
3	Kelutan	109
4	Tamanan	114
5	Ngantru	112
6	Sumbergedong	112
7	Surodakan	113
8	Rejowinangun	114
9	Parakan	122
10	Ngares	132
11	Sumberdadi	132
12	Sukosari	124
13	Dawuhan	144

Sumber: Mantri Pengairan

Keterangan: Diukur dari kantor Pemerintahan setempat (Balai Desa)

Tabel 1.12 Rata-rata Kedalaman Sumber Air Tanah (Sumur) per desa

No	Desa	Kedalaman (m)
(1)	(2)	(3)
1	Karangsoko	7
2	Sambirejo	6
3	Kelutan	5
4	Tamanan	6
5	Ngantru	6
6	Sumbergedong	5
7	Surodakan	5
8	Rejowinangun	12
9	Parakan	10
10	Ngares	8
11	Sumberdadi	8
12	Sukosari	4
13	Dawuhan	15

Sumber: Mantri Pengairan  
Keterangan: Diukur dari kantor Pemerintahan setempat (Balai Desa)

Tabel 1.13 Banyaknya Sumber Air Menurut Penggunaan 2021

No	Desa	Irigasi	Irigasi dan Air Minum	Jumlah
(1)	(2)	(3)	(4)	(5)
1	Karangsoko	-	-	-
2	Sambirejo	-	-	-
3	Kelutan	-	-	-
4	Tamanan	-	-	-
5	Ngantru	-	-	-
6	Sumbergedong	-	-	-
7	Surodakan	1	-	1
8	Rejowinangun	1	-	1
9	Parakan	2	-	2
10	Ngares	5	-	5
11	Sumberdadi	11	-	11
12	Sukosari	2	-	2
13	Dawuhan	1	-	1
Jumlah		23	-	23

Sumber: Mantri Pengairan Kec. Trenggalek

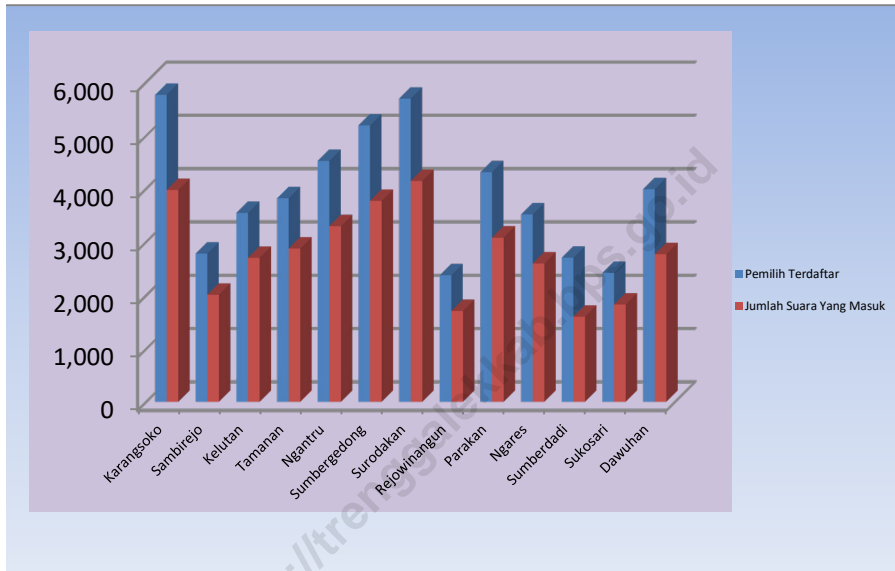


02

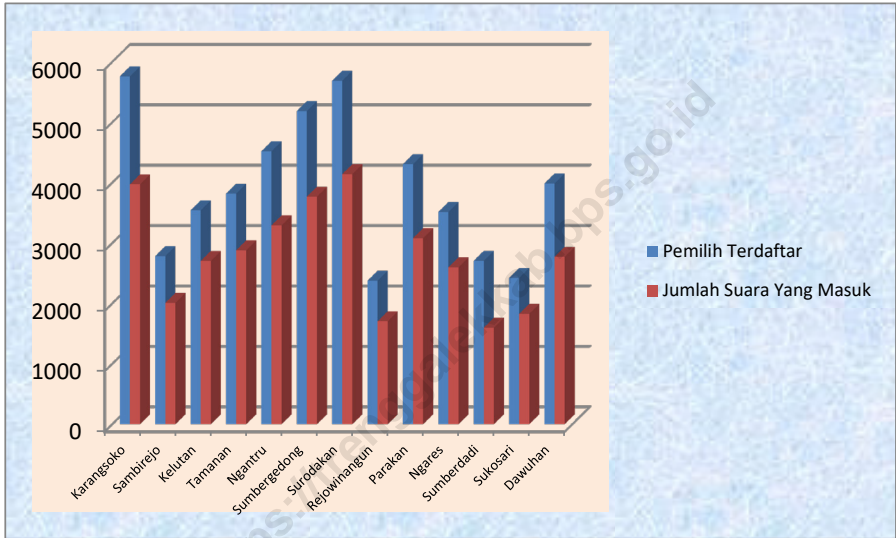
**PEMERINTAHAN**  
*Government*





**Gambar 2.1 Jumlah Pemilih dan Suara Yang Masuk Pilkada 2020**

Gambar 2.2 Jumlah Pemilih Terdaftar dan Suara Yang Masuk Pemilu Bupati dan Wakil Bupati Kabupaten Trenggalek 2020 Menurut Desa



Tabel 2.1 **Jumlah Dusun, Rukun Warga, dan Rukun Tetangga, 2021**

No	Desa	Dusun	Rukun Warga (RW)	Rukun Tetangga (RT)
(1)	(2)	(3)	(4)	(5)
1	Karangsoko	4	6	29
2	Sambirejo	2	5	16
3	Kelutan	2	5	14
4	Tamanan	3	5	14
5	Ngantru	4	7	23
6	Sumbergedong	3	6	20
7	Surodakan	3	6	27
8	Rejowinangun	2	3	12
9	Parakan	2	7	20
10	Ngares	2	4	14
11	Sumberdadi	2	6	26
12	Sukosari	2	6	13
13	Dawuhan	2	4	16
<b>Jumlah</b>		<b>33</b>	<b>70</b>	<b>244</b>

Sumber: Desa

Tabel 2.2 Jumlah Perangkat Desa, 2021

No	Desa	Jumlah Perangkat
(1)	(2)	(3)
1	Karangsoko	11
2	Sambirejo	8
3	Kelutan	3
4	Tamanan	7
5	Ngantru	6
6	Sumbergedong	5
7	Surodakan	2
8	Rejowinangun	7
9	Parakan	7
10	Ngares	8
11	Sumberdadi	7
12	Sukosari	8
13	Dawuhan	8
<b>Jumlah</b>		<b>87</b>

Sumber: Desa

Tabel 2.3 **Banyaknya Perangkat Desa Menurut Jabatan per Desa Tahun 2020**

No	Desa	Kepala Desa	Sekdes	Kasun
(1)	(2)	(3)	(4)	(5)
1	Karangsoko	1	1	4
2	Sambirejo	1	1	2
3	Kelutan	1	1	-
4	Tamanan	1	1	-
5	Ngantru	-	1	-
6	Sumbergedong	1	1	-
7	Surodakan	1	-	-
8	Rejowinangun	1	1	2
9	Parakan	1	1	2
10	Ngares	1	1	2
11	Sumberdadi	1	1	2
12	Sukosari	1	1	2
13	Dawuhan	1	1	2
<b>Jumlah</b>		<b>12</b>	<b>12</b>	<b>18</b>

Sumber: Desa

Lanjutan Tabel 2.3

No	Desa	Kepala Urusan				Kepala Seksi			
		Keuangan	Perencanaan	Umum	Pemerintahan	Kesejahteraan	Pelayanan	Staf	
(1)	(2)	(3)	(4)	(5)	(6)	(7)	(8)	(9)	
1	Karangsoko	1	1	1	1	1	1		
2	Sambirejo	1	1	1	1	1	1		
3	Kelutan								
4	Tamanan							4	
5	Ngantru							3	
6	Sumbergedong							2	
7	Surodakan								
8	Rejowinangun	1	1	1	1	1			
9	Parakan	1	1	1		1			
10	Ngares	1	1	1	1	1	1		
11	Sumberdadi	1		1	1	1	1		
12	Sukosari	1	1	1	1	1	1		
13	Dawuhan	1	1	1	1	1	1		
<b>Jumlah</b>		<b>8</b>	<b>7</b>	<b>8</b>	<b>7</b>	<b>8</b>	<b>6</b>	<b>9</b>	

Sumber/Source: Desa



Tabel 2.4 **Luas Bengkok Pamong/Perangkat Desa Menurut Desa dan Jenis Tanah, Tahun 2021**

No	Desa	Luas Bengkok (ha)		Jumlah
		Tanah Sawah	Tanah Kering	
(1)	(2)	(3)	(4)	(5)
1	Karangsoko	33,3	4,0	37,3
2	Sambirejo	12,3	2,0	14,3
3	Kelutan	0,0	0,0	0,0
4	Tamanan	0,0	0,0	0,0
5	Ngantru	0,0	0,0	0,0
6	Sumbergedong	0,0	0,0	0,0
7	Surodakan	0,0	0,0	0,0
8	Rejowinangun	31,0	0,0	31,0
9	Parakan	18,5	0,0	18,5
10	Ngares	1,8	7,7	9,5
11	Sumberdadi	1,0	11,2	12,3
12	Sukosari	13,0	0,0	13,0
13	Dawuhan	10,1	0,0	10,1
<b>Jumlah</b>		<b>120,91</b>	<b>24,91</b>	<b>145,82</b>

Sumber : Desa

Tabel 2.5 Potensi Rakyat Terlatih Menurut Latihan Dasar 2021

No	Desa	Linmas	Kamra	Wanra	Jumlah
(1)	(2)	(3)	(4)	(5)	(6)
1	Karangsoko	42	0	0	42
2	Sambirejo	31	0	0	31
3	Kelutan	32	0	0	32
4	Tamanan	32	0	0	32
5	Ngantru	32	0	0	32
6	Sumbergedong	40	0	0	40
7	Surodakan	46	0	0	46
8	Rejowinangun	31	0	0	31
9	Parakan	35	0	0	35
10	Ngares	35	0	0	35
11	Sumberdadi	15	0	0	15
12	Sukosari	30	0	0	30
13	Dawuhan	30	0	0	30
<b>Jumlah</b>		<b>431</b>	<b>0</b>	<b>0</b>	<b>431</b>

Sumber : Kantor Kec. Trenggalek Bagian Kamtib

Tabel 2.6 **Potensi Linmas per Desa Menurut Pendidikan, 2021**

No	Desa	Potensi Linmas	Pendidikan		Lat. Dasar	Belum Terlatih
			Lat. Penang. Bencana	Suskalak		
(1)	(2)	(3)	(4)	(5)	(6)	(7)
1	Karangsoko	42	0	2	0	40
2	Sambirejo	31	4	4	0	27
3	Kelutan	32	0	0	32	0
4	Tamanan	32	0	0	0	32
5	Ngantru	32	4	2	32	0
6	Sumbergedong	40	0	0	40	0
7	Surodakan	46	0	0	46	0
8	Rejowinangun	31	0	1	31	0
9	Parakan	35	10	5	35	0
10	Ngares	35	0	1	15	20
11	Sumberdadi	15	0	1	15	0
12	Sukosari	30	0	3	27	0
13	Dawuhan	30	0	3	30	0
<b>Jumlah</b>		<b>431</b>	<b>18</b>	<b>22</b>	<b>303</b>	<b>119</b>

Sumber : Kantor Kec. Trenggalek Bagian Kamtib

Tabel 2.7 Jumlah Suara Yang Sah Pemilu Legislatif 2020 Anggota DPRD, Dirinci Menurut Parpol dan Desa

No	Desa	PKB	GERINDRA	PDIP	GOLKAR	NASDEM	GARUDA
(1)	(2)	(3)	(4)	(5)	(6)	(7)	(8)
1	Karangsoko	1	110	588	667	20	2
2	Sambirejo	316	319	611	682	14	4
3	Kelutan	724	129	330	396	43	3
4	Tamanan	621	100	893	472	18	3
5	Ngantru	512	79	379	917	3	0
6	Sumbergedong	854	282	315	418	19	2
7	Surodakan	276	64	312	362	12	3
8	Rejowinangun	572	64	454	354	15	2
9	Parakan	250	73	404	306	15	1
10	Ngares	199	28	330	725	8	0
11	Sumberdadi	482	195	730	801	60	5
12	Sukosari	327	161	486	912	21	7
13	Dawuhan	446	102	652	667	19	2
<b>Jumlah</b>		<b>5 580</b>	<b>1 706</b>	<b>6 484</b>	<b>7 679</b>	<b>267</b>	<b>34</b>

Lanjutan Tabel 2.7

No	Desa	BERKARYA	PKS	PERINDO	PPP	PSI	PAN
(1)	(2)	(9)	(10)	(11)	(12)	(13)	(14)
1	Karangsoko	15	431	11	27	6	152
2	Sambirejo	9	1532	16	24	44	376
3	Kelutan	18	356	15	28	33	148
4	Tamanan	12	198	16	33	40	147
5	Ngantru	7	345	8	26	9	41
6	Sumbergedong	12	365	20	34	3	158
7	Surodakan	13	238	6	20	7	79
8	Rejowinangun	14	362	11	19	7	83
9	Parakan	5	334	5	16	7	52
10	Ngares	9	91	3	9	3	196
11	Sumberdadi	18	432	39	28	30	203
12	Sukosari	35	630	8	32	27	235
13	Dawuhan	20	397	13	18	11	187
<b>Jumlah</b>		187	5711	171	314	227	2057

Sumber : PPK Kec. Trenggalek

Tabel 2.8 Jumlah Suara yang Sah Pilpres dan Wapres 2019

No	Desa	(01) Ir H Joko Widodo - Prof Dr (HC) KH Ma'ruf Amin	(02) H Prabowo Subianto - H Sandiaga Salahudin Uno
(1)	(2)	(3)	(4)
1	Karangsoko	1	1 556
2	Sambirejo	1 638	623
3	Kelutan	2 050	872
4	Tamanan	1 800	1 256
5	Ngantru	2 383	1 278
6	Sumbergedong	2 554	1 657
7	Surodakan	2 781	1 909
8	Rejowinangun	1 224	664
9	Parakan	2 423	877
10	Ngares	2 069	999
11	Sumberdadi	1 705	234
12	Sukosari	1 238	615
13	Dawuhan	2 221	816
<b>Jumlah</b>		<b>24 087</b>	<b>13 356</b>

Sumber : PPK Kec. Trenggalek

Tabel 2.9 **Jumlah Perolehan Suara Pasangan Calon dalam Pilbub dan Wabub Trenggalek tahun 2020**

No	Desa	Ir. Alfian Rianto, M.Tech dan Zaenal Fanani, S.ST, M.MT.	Mochamad Nur Arifin dan Syah Muhamad Nata Negara
(1)	(2)	(3)	(4)
1	Karangsoko	1 487	2 487
2	Sambirejo	581	1 316
3	Kelutan	1 143	1 477
4	Tamanan	911	1 841
5	Ngantru	1 289	1 880
6	Sumbergedong	1 507	2 079
7	Surodakan	1 557	2 388
8	Rejowinangun	697	938
9	Parakan	1 360	1 610
10	Ngares	1 100	1 394
11	Sumberdadi	421	1 108
12	Sukosari	526	1 250
13	Dawuhan	979	1 733
<b>Jumlah</b>		<b>13 558</b>	<b>21 501</b>

Sumber : KPU Kabupaten Trenggalek

Tabel 2.10 Jumlah Suara Pemilu Legislatif 2019, Dirinci Menurut Partai

No	Nama Partai	D P R. RI	DPRD. I	DPRD. II
(1)	(2)	(3)	(4)	(5)
1	PKB	4 803	5 699	6 093
2	Gerindra	2 074	2 763	1 706
3	PDIP	7 774	7 408	6 484
4	Golkar	4 096	4 431	7 679
5	NasDem	645	524	267
6	Garuda	96	123	34
7	Berkarya	659	478	187
8	PKS	2 369	2 285	5 711
9	Perindo	631	463	171
10	PPP	383	298	314
11	PSI	355	349	227
12	PAN	1 115	1 712	2 057
13	Hanura	104	122	684
14	Demokrat	7 497	3 986	6 311
15	PBB	51	46	27
16	PKPI	45	44	15
<b>Jumlah</b>		<b>32 697</b>	<b>30 731</b>	<b>37 967</b>

Sumber: PPK Kec. Trenggalek



Tabel 2.11 Jumlah Pemilih Terdaftar dan Suara Yang Masuk Pemilu Bupati dan Wakil Bupati Kabupaten Trenggalek 2020 Menurut Desa

No	Desa	Pemilih Terdaftar	Jumlah Suara Yang Masuk	Persentase	Jumlah TPS
(1)	(2)	(3)	(4)	(5)	(6)
1	Karangsoko	5 761	3 974	0,69	23
2	Sambirejo	2 785	2 011	0,72	11
3	Kelutan	3 543	2 705	0,76	15
4	Tamanan	3 819	2 880	0,75	16
5	Ngantru	4 520	3 294	0,73	18
6	Sumbergedong	5 187	3 769	0,73	20
7	Surodakan	5 689	4 142	0,73	23
8	Rejowinangun	2 378	1 706	0,72	10
9	Parakan	4 307	3 081	0,72	17
10	Ngares	3 515	2 599	0,74	15
11	Sumberdadi	2 707	1 599	0,59	11
12	Sukosari	2 423	1 828	0,75	10
13	Dawuhan	3 988	2 773	0,70	17
<b>Jumlah</b>		50 622	36 361	0,72	206

Sumber : PPK Kec. Trenggalek

Tabel 2.12 Jumlah Pemilih Terdaftar dan Suara Yang Masuk Pemilu Gubernur dan Wakil Gubernur Tahun 2020 Dirinci Menurut Desa

No	Desa	Pemilih Terdaftar	Jumlah Suara Yang Masuk	Persentase	Jumlah TPS
(1)	(2)	(3)	(4)	(5)	(6)
1	Karangsoko	5 761	3 974	0,69	23
2	Sambirejo	2 785	2 011	0,72	11
3	Kelutan	3 543	2 705	0,76	15
4	Tamanan	3 819	2 880	0,75	16
5	Ngantru	4 520	3 294	0,73	18
6	Sumbergedong	5 187	3 769	0,73	20
7	Surodakan	5 689	4 142	0,73	23
8	Rejowinangun	2 378	1 706	0,72	10
9	Parakan	4 307	3 081	0,72	17
10	Ngares	3 515	2 599	0,74	15
11	Sumberdadi	2 707	1 599	0,59	11
12	Sukosari	2 423	1 828	0,75	10
13	Dawuhan	3 988	2 773	0,70	17
<b>Jumlah</b>		50 622	36 361	0,72	206

Sumber : KPU Kab. Trenggalek

Tabel 2.13 Jumlah Pemilih Terdaftar dan Suara Yang Masuk Pemilu Presiden Tahun 2019 Dirinci Menurut Desa

No	Desa	Pemilih Terdaftar	Jumlah Suara Yang Masuk	Persentase	Jumlah TPS
(1)	(2)	(3)	(4)	(5)	(6)
1	Karangsoko	5 785	4 662	80 59	23
2	Sambirejo	2 726	2 328	85 40	11
3	Kelutan	3 617	3 008	83 16	16
4	Tamanan	3 817	3 159	82 76	15
5	Ngantru	4 466	3 770	84 42	18
6	Sumbergedong	5 205	4 312	82 84	20
7	Surodakan	5 686	4 880	85 82	23
8	Rejowinangun	2 419	1 953	80 74	10
9	Parakan	4 295	3 420	79 63	17
10	Ngares	3 756	3 173	84 48	15
11	Sumberdadi	2 717	2 049	75 41	11
12	Sukosari	2 422	1 919	79 23	10
13	Dawuhan	3 986	3 196	80 18	17
<b>Jumlah</b>		50 897	41 829	82 18	206

Sumber : KPU Kab. Trenggalek

Tabel 2.14 Jumlah Pemilih Terdaftar dan Suara Yang Masuk Pemilu Legislatif 2020 Anggota DPRD Kabupaten Trenggalek Dirinci Menurut Desa

No	Desa	Pemilih Terdaftar	Jumlah Suara Yang Masuk	Persentase	Jumlah TPS
(1)	(2)	(3)	(4)	(5)	(6)
1	Karangsoko	5 781	4 652	80,47	23
2	Sambirejo	2 726	2 328	85,4	11
3	Kelutan	3 616	3 000	82,96	15
4	Tamanan	3 812	3 152	82,69	16
5	Ngantru	4 523	3 765	83,24	18
6	Sumbergedong	4 905	4 061	82,79	20
7	Surodakan	5 690	4 811	84,55	23
8	Rejowinangun	2 417	1 951	80,72	10
9	Parakan	4 294	3 419	79,62	17
10	Ngares	3 755	2 949	78,54	15
11	Sumberdadi	2 717	2 049	75,41	11
12	Sukosari	2 422	1 919	79,23	10
13	Dawuhan	3 986	3 196	80,18	17
<b>Jumlah</b>		50 644	41 252	81,22	206

Sumber : PPK Kec. Trenggalek

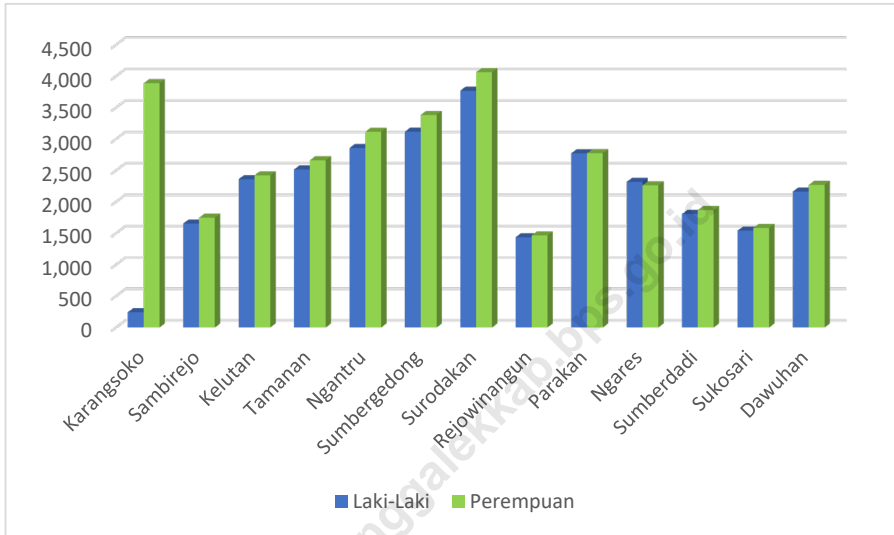
# 03

## PENDUDUK DAN KETENAGAKERJAAN *Population and Employment*



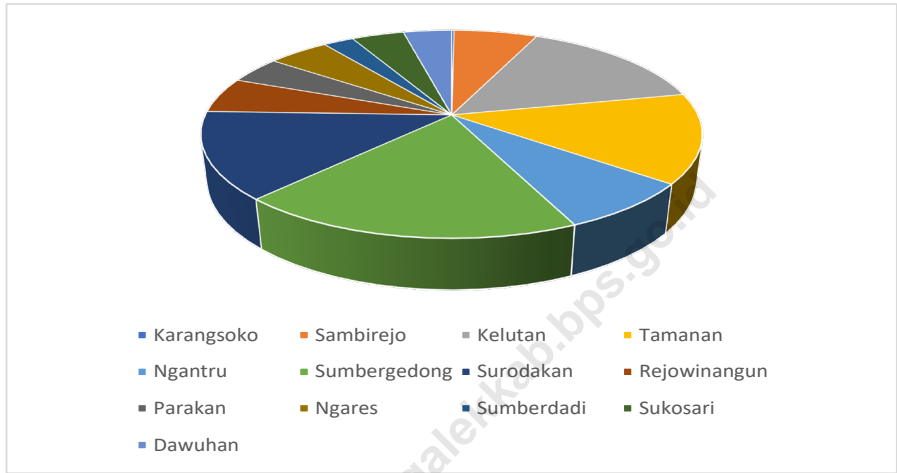


Gambar 3.1 **Proyeksi penduduk menurut Jenis Kelamin per Desa di Kecamatan Trenggalek Tahun 2021**



Sumber: Badan Pusat Statistik

Gambar 3.2 **Kepadatan Penduduk per Desa di Kecamatan Trenggalek Tahun 2021**



Sumber : Badan Pusat Statistik

<https://trenggalek.kab.bps.go.id>



Tabel 3.1 Jumlah Penduduk Menurut Jenis Kelamin, dan Sex Ratio per Desa, 2021

No	Desa	Penduduk		Sex Ratio (%)
		Laki-Laki	Perempuan	
(1)	(2)	(3)	(4)	(5)
1	Karangsoko	243	3 888	6,25
2	Sambirejo	1 655	1 747	94,73
3	Kelutan	2 361	2 423	97,44
4	Tamanan	2 516	2 662	94,52
5	Ngantru	2 857	3 115	91,72
6	Sumbergedong	3 118	3 384	92,14
7	Surodakan	3 771	4 064	92,79
8	Rejowinangun	1 438	1 466	98,09
9	Parakan	2 772	2 774	99,93
10	Ngares	2 317	2 262	102,43
11	Sumberdadi	1 807	1 869	96,68
12	Sukosari	1 541	1 585	97,22
13	Dawuhan	2 164	2 269	95,37
<b>Jumlah</b>		<b>28 560</b>	<b>33 508</b>	<b>85,23</b>

Sumber : Badan Pusat Statistik

Tabel 3.2 Luas Desa, Jumlah Penduduk Dan Kepadatan Penduduk, 2021

No	Desa	Luas Desa (km2)	Jumlah Penduduk	Kepadatan Penduduk (Jiwa/km2)
(1)	(2)	(3)	(4)	(5)
1	Karangsoko	243,00	7 548	31
2	Sambirejo	3,23	3 402	1 053
3	Kelutan	1,94	4 784	2 466
4	Tamanan	2,27	5 178	2 281
5	Ngantru	4,72	5 972	1 265
6	Sumbergedong	2,10	6 502	3 096
7	Surodakan	3,53	7 835	2 220
8	Rejowinangun	3,23	2 904	899
9	Parakan	8,12	5 546	683
10	Ngares	5,89	4 579	777
11	Sumberdadi	9,52	3 676	386
12	Sukosari	4,72	3 126	662
13	Dawuhan	7,26	4 433	611
<b>Jumlah</b>		<b>299,53</b>	<b>65 485</b>	<b>219</b>

Sumber : Badan Pusat Statistik

Tabel 3.3 **Banyaknya Kelahiran Bayi Menurut Jenis Kelamin Per Desa 2021**

No	Desa	Laki-Laki	Perempuan	Jumlah
(1)	(2)	(3)	(4)	(5)
1	Karangsoko	36	39	75
2	Sambirejo	8	6	14
3	Kelutan	47	29	76
4	Tamanan	16	14	30
5	Ngantru	26	18	44
6	Sumbergedong	21	16	37
7	Surodakan	24	26	50
8	Rejowinangun	12	16	28
9	Parakan	29	28	57
10	Ngares	16	12	28
11	Sumberdadi	10	7	17
12	Sukosari	16	20	36
13	Dawuhan	42	35	77
<b>Jumlah</b>		<b>303</b>	<b>266</b>	<b>569</b>

Sumber : Registrasi Penduduk (Profil desa)

Tabel 3.4 **Banyaknya Banyaknya Kematian Menurut Jenis Kelamin per Desa Tahun 2021**

No	Desa	Laki-Laki	Perempuan	Jumlah
(1)	(2)	(3)	(4)	(5)
1	Karangsoko	49	65	114
2	Sambirejo	22	30	52
3	Kelutan	15	7	22
4	Tamanan	31	33	64
5	Ngantru	52	51	103
6	Sumbergedong	39	51	90
7	Surodakan	48	52	100
8	Rejowinangun	11	9	20
9	Parakan	23	28	51
10	Ngares	11	11	22
11	Sumberdadi	21	15	36
12	Sukosari	4	4	8
13	Dawuhan	30	17	47
<b>Jumlah</b>		<b>356</b>	<b>373</b>	<b>729</b>

Sumber : Registrasi Penduduk (Profil desa)

Tabel 3.5 **Jumlah Penduduk Laki-laki Berdasarkan Usia Hasil Proyeksi Sensus Penduduk 2010 bulan Juni 2021**

No	Desa	0-4	5-9	10-14	15-19	20-24
(1)	(2)	(3)	(4)	(5)	(6)	(7)
1	Karangsoko	243	290	320	323	213
2	Sambirejo	134	115	163	116	98
3	Kelutan	186	156	184	226	157
4	Tamanan	212	169	201	236	161
5	Ngantru	230	216	230	204	161
6	Sumbergedong	252	244	248	239	183
7	Surodakan	255	257	352	450	211
8	Rejowinangun	84	115	99	133	113
9	Parakan	216	244	237	228	168
10	Ngares	136	164	169	192	176
11	Sumberdadi	178	156	150	120	96
12	Sukosari	125	126	121	117	63
13	Dawuhan	198	179	201	137	118
<b>Jumlah</b>		<b>2 449</b>	<b>2 431</b>	<b>2 675</b>	<b>2 721</b>	<b>1 918</b>

Lanjutan Tabel 3.5

No	Desa	25-29	30-34	35-39	40-44	45-49	50-54
(1)	(2)	(8)	(9)	(10)	(11)	(12)	(13)
1	Karangsoko	231	279	268	288	319	272
2	Sambirejo	113	100	134	142	131	125
3	Kelutan	187	159	183	158	174	170
4	Tamanan	157	185	168	215	182	194
5	Ngantru	203	206	230	250	221	171
6	Sumbergedong	191	221	240	276	241	184
7	Surodakan	225	237	250	317	293	246
8	Rejowinangun	93	79	115	134	117	113
9	Parakan	175	184	199	221	209	192
10	Ngares	172	172	175	178	143	168
11	Sumberdadi	115	132	145	136	125	103
12	Sukosari	85	98	131	130	111	99
13	Dawuhan	126	129	149	198	137	161
<b>Jumlah</b>		<b>2 073</b>	<b>2 181</b>	<b>2 387</b>	<b>2 643</b>	<b>2 403</b>	<b>2 198</b>

Lanjutan Tabel 3.5

No	Desa	55-59	60-64	65-69	70-74	75+	Jumlah Laki-Laki
(1)	(2)	(14)	(15)	(16)	(17)	(18)	(19)
1	Karangsoko	205	153	93	68	95	3.660
2	Sambirejo	82	68	47	40	47	1.655
3	Kelutan	153	102	57	56	53	2.361
4	Tamanan	142	105	62	67	60	2.516
5	Ngantru	162	147	96	65	65	2.857
6	Sumbergedong	183	140	98	86	92	3.118
7	Surodakan	244	178	90	83	83	3.771
8	Rejowinangun	69	64	37	39	34	1.438
9	Parakan	148	98	100	78	75	2.772
10	Ngares	148	120	79	69	56	2.317
11	Sumberdadi	94	84	62	57	54	1.807
12	Sukosari	98	95	59	41	42	1.541
13	Dawuhan	149	102	64	53	63	2.164
<b>Jumlah</b>		<b>1 877</b>	<b>1 456</b>	<b>944</b>	<b>802</b>	<b>819</b>	<b>31 977</b>

Sumber : BPS Kabupaten Trenggalek

**Tabel 3.6** Jumlah Penduduk Perempuan Berdasarkan Usia Hasil Proyeksi Sensus Penduduk 2010 bulan Juni 2021

No	Desa	0-4	5-9	10-14	15-19	20-24
(1)	(2)	(3)	(4)	(5)	(6)	(7)
1	Karangsoko	243	283	338	307	209
2	Sambirejo	129	137	125	152	98
3	Kelutan	170	160	181	249	164
4	Tamanan	190	198	178	244	183
5	Ngantru	217	230	221	233	207
6	Sumbergedong	216	227	263	269	195
7	Surodakan	268	265	364	421	225
8	Rejowinangun	101	100	122	114	89
9	Parakan	193	210	211	210	182
10	Ngares	148	170	195	175	153
11	Sumberdadi	182	141	148	133	129
12	Sukosari	103	125	114	112	79
13	Dawuhan	168	169	183	144	143
<b>Jumlah</b>		<b>2 328</b>	<b>2 415</b>	<b>2 643</b>	<b>2 763</b>	<b>2 056</b>



Lanjutan Tabel 3.6

No	Desa	25-29	30-34	35-39	40-44	45-49	50-54
(1)	(2)	(8)	(9)	(10)	(11)	(12)	(13)
1	Karangsoko	269	291	311	334	332	268
2	Sambirejo	112	124	138	140	140	99
3	Kelutan	180	173	150	174	175	194
4	Tamanan	191	190	203	221	204	182
5	Ngantru	200	201	246	251	208	229
6	Sumbergedong	198	241	263	289	279	231
7	Surodakan	231	245	298	353	289	319
8	Rejowinangun	95	88	106	127	147	101
9	Parakan	170	201	233	232	191	172
10	Ngares	156	154	150	178	172	163
11	Sumberdadi	141	149	143	130	128	99
12	Sukosari	111	117	120	141	101	121
13	Dawuhan	154	152	160	170	189	180
<b>Jumlah</b>		<b>2 208</b>	<b>2 326</b>	<b>2 521</b>	<b>2 740</b>	<b>2 555</b>	<b>2 358</b>

Lanjutan Tabel 3.6

No	Desa	55-59	60-64	65-69	70-74	75+	Jumlah Perempuan
(1)	(2)	(14)	(15)	(16)	(17)	(18)	(19)
1	Karangsoko	208	124	119	100	119	3888
2	Sambirejo	103	72	63	53	62	1747
3	Kelutan	142	94	88	65	64	2423
4	Tamanan	136	101	82	66	93	2662
5	Ngantru	219	138	106	87	122	3115
6	Sumbergedong	210	151	133	93	126	3384
7	Surodakan	238	161	145	113	129	4064
8	Rejowinangun	67	60	44	44	61	1466
9	Parakan	148	126	109	76	110	2774
10	Ngares	115	102	96	49	86	2262
11	Sumberdadi	108	85	58	39	56	1869
12	Sukosari	106	82	65	33	55	1585
13	Dawuhan	132	112	66	51	96	2269
<b>Jumlah</b>		<b>1 932</b>	<b>1 408</b>	<b>1 174</b>	<b>869</b>	<b>1 179</b>	<b>33 508</b>

Sumber : BPS Kabupaten Trenggalek

**Tabel 3.7 Penduduk Menurut Kelompok Umur Per Desa 2021**

No	Desa	0-4 th	5-9 th	10-14 th	15-19 th
(1)	(2)	(3)	(4)	(5)	(6)
1	Karangsoko	243	573	658	630
2	Sambirejo	263	252	288	268
3	Kelutan	356	316	365	475
4	Tamanan	402	367	379	480
5	Ngantru	447	446	451	437
6	Sumbergedong	468	471	511	508
7	Surodakan	523	522	716	871
8	Rejowinangun	185	215	221	247
9	Parakan	409	454	448	438
10	Ngares	284	334	364	367
11	Sumberdadi	360	297	298	253
12	Sukosari	228	251	235	229
13	Dawuhan	366	348	384	281
<b>Jumlah</b>		<b>4 534</b>	<b>4 846</b>	<b>5 318</b>	<b>5 484</b>

Lanjutan Tabel 3.7

No	Desa	20-24 th	25-29 th	30-34 th	35-39 th
(1)	(2)	(7)	(8)	(9)	(10)
1	Karangsoko	422	500	570	579
2	Sambirejo	196	225	224	272
3	Kelutan	321	367	332	333
4	Tamanan	344	348	375	371
5	Ngantru	368	403	407	476
6	Sumbergedong	378	389	462	503
7	Surodakan	436	456	482	548
8	Rejowinangun	202	188	167	221
9	Parakan	350	345	385	432
10	Ngares	329	328	326	325
11	Sumberdadi	225	256	281	288
12	Sukosari	142	196	215	251
13	Dawuhan	261	280	281	309
<b>Jumlah</b>		<b>3 974</b>	<b>4 281</b>	<b>4 507</b>	<b>4 908</b>

Lanjutan Tabel 3.7

No	Desa	40-44 th	45-49 th	50-55 th	55-59 th
(1)	(2)	(11)	(12)	(13)	(14)
1	Karangsoko	622	651	540	413
2	Sambirejo	282	271	224	185
3	Kelutan	332	349	364	295
4	Tamanan	436	386	376	278
5	Ngantru	501	429	400	381
6	Sumbergedong	565	520	415	393
7	Surodakan	670	582	565	482
8	Rejowinangun	261	264	214	136
9	Parakan	453	400	364	296
10	Ngares	356	315	331	263
11	Sumberdadi	266	253	202	202
12	Sukosari	271	212	220	204
13	Dawuhan	368	326	341	281
<b>Jumlah</b>		<b>5 383</b>	<b>4 958</b>	<b>4 556</b>	<b>3 809</b>

Lanjutan Tabel 3.7

No	Desa	60-64 th	65-69 th	70-74 th	> 75 th
(1)	(2)	(15)	(16)	(17)	(18)
1	Karangsoko	277	212	168	214
2	Sambirejo	140	110	93	109
3	Kelutan	196	145	121	117
4	Tamanan	206	144	133	153
5	Ngantru	285	202	152	187
6	Sumbergedong	291	231	179	218
7	Surodakan	339	235	196	212
8	Rejowinangun	124	81	83	95
9	Parakan	224	209	154	185
10	Ngares	222	175	118	142
11	Sumberdadi	169	120	96	110
12	Sukosari	177	124	74	97
13	Dawuhan	214	130	104	159
<b>Jumlah</b>		<b>2 864</b>	<b>2 118</b>	<b>1 671</b>	<b>1 998</b>

Sumber : BPS Kabupaten Trenggalek

**Tabel 3.8 Penduduk Menurut Kewarganegaraan dan Jenis Kelamin per Desa, 2021**

No	Desa	WNI		WNA		Jumlah
		Laki-Laki	Perempuan	Laki-Laki	Perempuan	
(1)	(2)	(3)	(4)	(5)	(6)	(7)
1	Karangsoko	243	3 888	-	-	4 131
2	Sambirejo	1 655	1 747	-	-	3 402
3	Kelutan	2 361	2 423	-	-	4 784
4	Tamanan	2 516	2 662	-	-	5 178
5	Ngantru	2 857	3 115	-	-	5 972
6	Sumbergedong	3 118	3 384	-	-	6 502
7	Surodakan	3 771	4 064	-	-	7 835
8	Rejowinangun	1 438	1 466	-	-	2 904
9	Parakan	2 772	2 774	-	-	5 546
10	Ngares	2 317	2 262	-	-	4 579
11	Sumberdadi	1 807	1 869	-	-	3 676
12	Sukosari	1 541	1 585	-	-	3 126
13	Dawuhan	2 164	2 269	-	-	4 433
<b>Jumlah</b>		<b>28 560</b>	<b>33 508</b>	<b>0</b>	<b>0</b>	<b>62 068</b>

Sumber: Proyeksi SP2010

**Tabel 3.9** Jumlah Rumah tangga, Penduduk Menurut Jenis Kelamin, dan Sex Ratio per Desa, 2021 Berdasarkan Proyeksi BPS

No	Desa	Rumah Tangga	Penduduk		Sex Ratio
			Laki-laki	Perempuan	
(1)	(2)		(3)	(4)	(5)
1	Karangsoko	2 107	3 660	3 888	94,14
2	Sambirejo	2 256	1 655	1 747	94,73
3	Kelutan	1 166	2 361	2 423	97,44
4	Tamanan	1 858	2 516	2 662	94,52
5	Ngantru	2 133	2 857	3 115	91,72
6	Sumbergedong	3 110	3 118	3 384	92,14
7	Surodakan	2 364	3 771	4 064	92,79
8	Rejowinangun	1 219	1 438	1 466	98,09
9	Parakan	2 040	2 772	2 774	99,93
10	Ngares	1 385	2 317	2 262	102,43
11	Sumberdadi	1 128	1 807	1 869	96,68
12	Sukosari	1 194	1 541	1 585	97,22
13	Dawuhan	1 792	2 164	2 269	95,37
<b>Jumlah</b>		<b>23 752</b>	<b>31 977</b>	<b>33 508</b>	<b>1 247</b>

Sumber : BPS Trenggalek



**Tabel 3.10 Banyaknya Penduduk yang Pindah Datang Menurut Asal per Desa/Kelurahan, Tahun 2021**

No	Desa	Penduduk yang Pindah Datang		
		Antar Desa/Kelurahan dalam Kecamatan	Antar Desa/Kelurahan dalam Kabupaten	Antar Kabupaten dalam Propinsi
(1)	(2)	(3)	(4)	(5)
1	Karangsoko	132	0	0
2	Sambirejo	2	10	15
3	Kelutan	1	12	1
4	Tamanan	7	28	15
5	Ngantru	26	33	34
6	Sumbergedong	30	42	8
7	Surodakan	21	36	24
8	Rejowinangun	1	8	1
9	Parakan	6	5	3
10	Ngares	4	13	4
11	Sumberdadi	0	5	2
12	Sukosari	8	7	0
13	Dawuhan	9	12	10
<b>Jumlah</b>		<b>247</b>	<b>211</b>	<b>117</b>

Lanjutan Tabel 3.10

No	Desa	Penduduk yang Pindah Datang		
		Antar Propinsi	Luar Negeri	Jumlah
(1)	(2)	(6)	(7)	(8)
1	Karangsoko	0		132
2	Sambirejo	6		33
3	Kelutan	1		15
4	Tamanan	21		71
5	Ngantru	11	0	104
6	Sumbergedong	4		84
7	Surodakan	24	0	105
8	Rejowinangun	0	0	10
9	Parakan	1		15
10	Ngares	2		23
11	Sumberdadi	3		10
12	Sukosari	4	-	19
13	Dawuhan	9		40
<b>Jumlah</b>		<b>86</b>	<b>0</b>	<b>661</b>

Sumber : BPS Trenggalek

**Tabel 3.11** Banyaknya Penduduk yang Pindah Pergi Menurut Asal per Desa/Kelurahan, Tahun 2020

No	Desa	Penduduk yang Pindah Pergi		
		Antar Desa/Kelurahan dalam Kecamatan	Antar Desa/Kelurahan dalam Kabupaten	Antar Kabupaten dalam Propinsi
(1)	(2)	(3)	(4)	(5)
1	Karangsoko	114	0	0
2	Sambirejo	7	4	8
3	Kelutan	1	12	1
4	Tamanan	14	27	15
5	Ngantru	18	43	20
6	Sumbergedong	31	55	23
7	Surodakan	12	12	24
8	Rejowinangun	0	2	1
9	Parakan	4	17	8
10	Ngares	10	23	5
11	Sumberdadi	7	12	5
12	Sukosari	1	3	0
13	Dawuhan	13	22	11
<b>Jumlah</b>		<b>232</b>	<b>232</b>	<b>121</b>

Lanjutan Tabel 3.11

No	Desa	Penduduk yang Pindah Pergi		
		Antar Propinsi	Luar Negeri	Jumlah
(1)	(2)	(6)	(7)	(8)
1	Karangsoko	0		114
2	Sambirejo	3		22
3	Kelutan	1		15
4	Tamanan	10		66
5	Ngantru	26	0	107
6	Sumbergedong	9		118
7	Surodakan	8	0	56
8	Rejowinangun	0	0	3
9	Parakan	1		30
10	Ngares	5	0	43
11	Sumberdadi	5		29
12	Sukosari	0	0	4
13	Dawuhan	10		56
<b>Jumlah</b>		<b>78</b>	<b>0</b>	<b>663</b>

Sumber : BPS Trenggalek

# 04

## SOSIAL DAN KESEJAHTERAAN RAKYAT

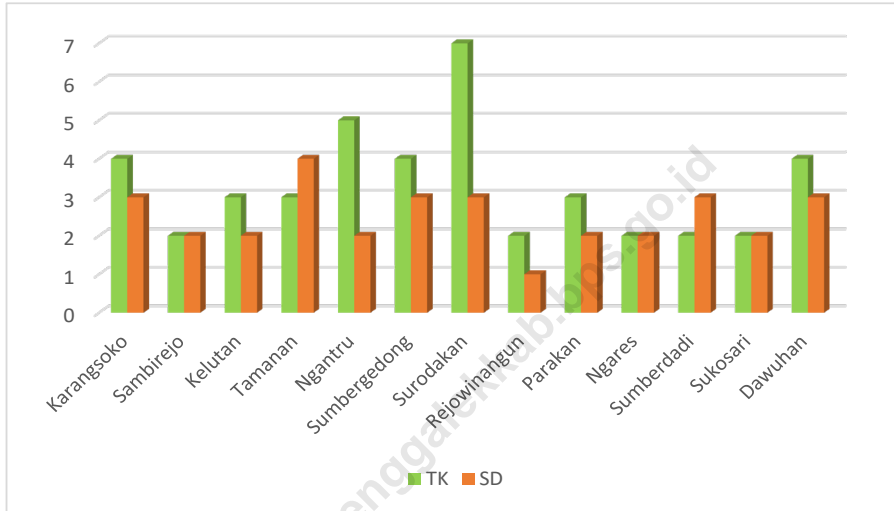
*Social and Welfare*

<https://trenggalekkab.bps.go.id>



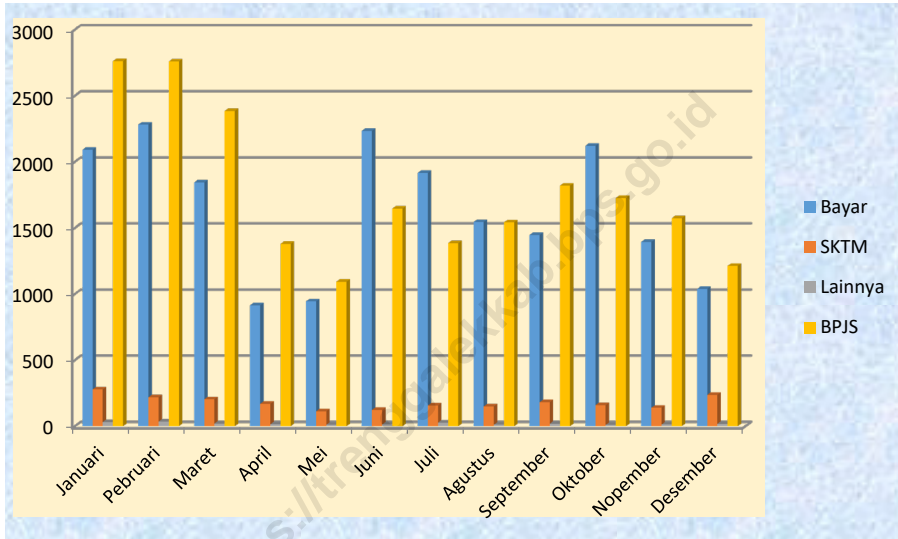


**Gambar 4.1** Banyaknya TK dan SD di Kecamatan Trenggalek Tahun 2021



Sumber: Korwil Pendidikan Kec. Trenggalek

**Gambar 4.2 Pemanfaatan Pelayanan Kesehatan Menurut Status Bayar**





**Tabel 4.1** Jumlah Sekolah, Kelas, Murid, dan Guru Taman Kanak-kanak Tahun 2021

No.	Desa	Sekolah	Ruang Belajar	Murid	Guru
(1)	(2)	(3)	(4)	(5)	(6)
1	Karangsoko	4	8	62	20
2	Sambirejo	2	5	83	8
3	Kelutan	3	6	90	5
4	Tamanan	3	7	96	10
5	Ngantru	5	12	168	13
6	Sumbergedong	4	11	208	27
7	Surodakan	7	29	375	44
8	Rejowinangun	2	7	131	10
9	Parakan	3	19	99	8
10	Ngares	2	4	85	8
11	Sumberdadi	2	5	35	6
12	Sukosari	2	6	36	7
13	Dawuhan	4	10	124	13
<b>Jumlah</b>		<b>43</b>	<b>129</b>	<b>1 592</b>	<b>179</b>

Sumber: UDP Kecamatan Trenggalek

**Tabel 4.2 Jumlah Sekolah, Kelas, Murid, dan Guru Sekolah Dasar Tahun 2020**

No.	Desa	Sekolah	Ruang Belajar	Rombongan Belajar	Murid	Guru
(1)	(2)	(3)	(4)	(5)	(6)	(7)
Sekolah Dasar						
1	Karangsoko	3	*)	18	330	21
2	Sambirejo	2	*)	12	297	13
3	Kelutan	2	*)	15	246	18
4	Tamanan	4	*)	15	406	26
5	Ngantru	2	*)	18	394	24
6	Sumbergedong	3	*)	30	648	44
7	Surodakan	3	*)	49	1,349	63
8	Rejowinangun	1	*)	6	50	8
9	Parakan	2	*)	12	165	16
10	Ngares	2	*)	12	147	13
11	Sumberdadi	3	*)	18	255	22
12	Sukosari	2	*)	12	198	15
13	Dawuhan	3	*)	18	210	23

Lanjutan Tabel 4.2

No.	Desa	Sekolah	Ruang Belajar	Rombongan Belajar	Murid	Guru
(1)	(2)	(3)	(4)	(5)	(6)	(7)
Madrasah Ibtidaiyah						
1	Karangsoko					
2	Sambirejo					
3	Kelutan	1	11	12	297	20
4	Tamanan					
5	Ngantru					
6	Sumbergedong					
7	Surodakan	1	24	24	678	37
8	Rejowinangun	1	17	18	456	27
9	Parakan	1	6	6	170	12
10	Ngares	1	6	6	91	11
11	Sumberdadi					
12	Sukosari					
13	Dawuhan	1	6	6	127	10

Sumber: UDP Kecamatan Trenggalek

**Tabel 4.3** Jumlah Ruang Belajar Sekolah Dasar Menurut Status Tahun 2020

No.	Desa	Jumlah Sekolah	Ruang Belajar			Jumlah
			Asli	Pinjam	Sewa	
(1)	(2)	(3)	(4)	(5)	(6)	(7)
Sekolah Dasar						
1	Karangsoko	3	0	0	0	0
2	Sambirejo	2	0	0	0	0
3	Kelutan	2	0	0	0	0
4	Tamanan	4	0	0	0	0
5	Ngantru	2	0	0	0	0
6	Sumbergedong	3	0	0	0	0
7	Surodakan	3	0	0	0	0
8	Rejowinangun	1	0	0	0	0
9	Parakan	2	0	0	0	0
10	Ngares	2	0	0	0	0
11	Sumberdadi	3	0	0	0	0
12	Sukosari	2	0	0	0	0
13	Dawuhan	3	0	0	0	0

Lanjutan Tabel 4.3

No.	Desa	Jumlah Sekolah	Ruang Belajar			Jumlah
			Asli	Pinjam	Sewa	
(1)	(2)	(3)	(4)	(5)	(6)	(7)
Madrasah Ibtidaiyah						
1	Karangsoko	0				0
2	Sambirejo	0				0
3	Kelutan	1	11			11
4	Tamanan	0				0
5	Ngantru	0				0
6	Sumbergedong	0				0
7	Surodakan	1	24			24
8	Rejowinangun	1	17			17
9	Parakan	1	6			6
10	Ngares	1	6			6
11	Sumberdadi	0				0
12	Sukosari	0				0
13	Dawuhan	1	6			6
<b>Jumlah</b>		<b>38</b>	<b>70</b>	<b>0</b>	<b>0</b>	<b>70</b>

Sumber: UDP Kecamatan Trenggalek

**Tabel 4.4**            **Banyaknya Murid Sekolah Dasar Menurut Jenis Kelamin Tahun 2020**

No.	Desa	Jenis Kelamin		Jumlah
		Laki-Laki	Perempuan	
(1)	(2)	(3)	(4)	(5)
Sekolah Dasar				
1	Karangsoko	171	159	330
2	Sambirejo	142	155	297
		0	0	0
3	Kelutan	127	119	246
4	Tamanan	224	182	406
		0	0	0
5	Ngantru	222	172	394
6	Sumbergedong	345	303	648
		0	0	0
7	Surodakan	676	673	1349
8	Rejowinangun	22	28	50
		0	0	0
9	Parakan	96	69	165
10	Ngares	87	60	147
		0	0	0
11	Sumberdadi	129	126	255
12	Sukosari	116	82	198
		0	0	0
13	Dawuhan	96	114	210

Lanjutan Tabel 4.4

No.	Desa	Jenis Kelamin		Jumlah
		Laki-Laki	Perempuan	
(1)	(2)	(3)	(4)	(5)
	MAdrasah Ibtidaiyah			
1	Karangsoko	0	0	0
2	Sambirejo	0	0	0
		0	0	0
3	Kelutan	153	144	297
4	Tamanan	0	0	0
		0	0	0
5	Ngantru	0	0	0
6	Sumbergedong	0	0	0
		0	0	0
7	Surodakan	359	319	678
8	Rejowinangun	207	249	456
		0	0	0
9	Parakan	89	81	170
10	Ngares	48	43	91
		0	0	0
11	Sumberdadi	0	0	0
12	Sukosari	0	0	0
		0	0	0
13	Dawuhan	62	65	127
<b>Jumlah</b>		<b>3 371</b>	<b>3 143</b>	<b>6 514</b>

Sumber: UDP Kecamatan Trenggalek

**Tabel 4.5 Rata-rata Murid per Sekolah, Murid per Ruang Belajar, Murid per Guru, dan Guru per Sekolah di Sekolah Dasar, Tahun 2020**

No	Desa	Murid per Sekolah	Murid per Ruang Belajar	Murid per Guru	Guru per Sekolah
(1)	(2)	(3)	(4)	(5)	(6)
Sekolah Dasar					
1	Karangsoko	110	18	16	7
2	Sambirejo	149	25	23	7
3	Kelutan	123	16	14	9
4	Tamanan	102	27	16	7
5	Ngantru	197	22	16	12
6	Sumbergedong	216	22	15	15
7	Surodakan	450	28	21	21
8	Rejowinangun	50	8	6	8
9	Parakan	83	14	10	8
10	Ngares	74	12	11	7
11	Sumberdadi	85	14	12	7
12	Sukosari	99	17	13	8
13	Dawuhan	70	12	9	8



Lanjutan Tabel 4.5

No	Desa	Murid per Sekolah	Murid per Ruang Belajar	Murid per Guru	Guru per Sekolah
(1)	(2)	(3)	(4)	(5)	(6)
Madrasah Ibtidaiyah					
1	Karangsoko				
2	Sambirejo				
3	Kelutan				
4	Tamanan				
5	Ngantru				
6	Sumbergedong				
7	Surodakan				
8	Rejowinangun				
9	Parakan				
10	Ngares				
11	Sumberdadi				
12	Sukosari				
13	Dawuhan				
<b>Jumlah</b>		<b>0</b>	<b>0</b>	<b>0</b>	<b>0</b>

Sumber: UDP Kecamatan Trenggalek

**Tabel 4.6** Banyaknya Sekolah, Ruang Belajar, Murid, dan Guru SD/MI Menurut Status Tahun 2021

No	Status	Sekolah	Ruang Belajar	Murid	Guru
(1)	(2)	(3)	(4)	(5)	(6)
1	Negeri	29	203	3 673	235
2	Swasta	9	114	2 841	188
<b>Jumlah</b>		<b>38</b>	<b>317</b>	<b>6 514</b>	<b>423</b>

Sumber: UDP Kecamatan Trenggalek

**Tabel 4.7 Rata-rata Murid per Sekolah per Ruang Belajar Guru per Sekolah, Murid per Guru di SD/MI Menurut Status Sekolah, Tahun 2021**

No	Status	Murid per Sekolah	Murid per Ruang Belajar	Guru per Sekolah	Murid per Guru
(1)	(2)	(3)	(4)	(5)	(6)
1	Negeri	127	18	8	16
2	Swasta	316	25	21	15
<b>Jumlah</b>		<b>171</b>	<b>21</b>	<b>11</b>	<b>15</b>

Sumber: UDP Kecamatan Trenggalek

**Tabel 4.8** Banyaknya Murid SD Menurut Jenis Kelamin dan Status Sekolah, Tahun 2021

No	Status	SD	Banyaknya Murid		
			Laki-laki	Perempuan	Jumlah
(1)	(2)	(3)	(4)	(5)	(6)
1	Negeri	29	1 919	1 754	3 673
2	Swasta	3	534	488	1 022
<b>Jumlah</b>		<b>32</b>	<b>2 453</b>	<b>2 242</b>	<b>4 695</b>

Sumber: UDP Kecamatan Trenggalek

**Tabel 4.9** Banyaknya Murid Madrasah Ibtidaiyah Menurut Jenis Kelamin dan Status Sekolah Tahun 2021

No	Status	MI	Banyaknya Murid		
			Laki-laki	Perempuan	Jumlah
(1)	(2)	(3)	(4)	(5)	(6)
1	Negeri	-	-	-	-
2	Swasta	6	918	901	1 608
<b>Jumlah</b>		<b>6</b>	<b>918</b>	<b>901</b>	<b>1 608</b>

Sumber: UDP Kecamatan Trenggalek

**Tabel 4.10** Jumlah Peserta Ujian Nasional (UN) Sekolah Dasar Tahun 2021

No	Desa	Jumlah Peserta	Lulus	Tidak Lulus
(1)	(2)	(3)	(4)	(5)
1	Karangsoko	69	69	0
2	Sambirejo	53	53	0
3	Kelutan	95	95	0
4	Tamanan	71	71	0
5	Ngantru	87	87	0
6	Sumbergedong	93	93	0
7	Surodakan	352	352	0
8	Rejowinangun	87	87	0
9	Parakan	58	58	0
10	Ngares	42	42	0
11	Sumberdadi	59	59	0
12	Sukosari	38	38	0
13	Dawuhan	77	77	0
<b>Jumlah</b>		<b>1 181</b>	<b>1 181</b>	<b>0</b>

Sumber: UDP Kecamatan Trenggalek

**Tabel 4.11 Jumlah Sekolah Lanjutan Menurut Status Tahun 2021**

No	Status	SMP	SMA	
			Umum	Kejuruan
(1)	(2)	(3)	(4)	(5)
1	Negeri	7	3	2
2	Swasta	7	0	8
<b>Jumlah</b>		<b>14</b>	<b>3</b>	<b>10</b>

Sumber: SMP, MTs dan SMA di Kecamatan Trenggalek

**Tabel 4.12 Jumlah Guru di Sekolah Lanjutan Menurut Status Sekolah, Tahun 2021**

No	Status	SMP	SMA	
			Umum	Kejuruan
(1)	(2)	(3)	(4)	(5)
1	Negeri	293	194	239
2	Swasta	93	41	142
<b>Jumlah</b>		<b>386</b>	<b>235</b>	<b>381</b>

Sumber: SMP, MTs dan SMA di Kecamatan Trenggalek



**Tabel 4.13** Jumlah Ruang Belajar di Sekolah Lanjutan Menurut Status Sekolah, Tahun 2021

No	Status	SMP	SMA	
			Umum	Kejuruan
(1)	(2)	(3)	(4)	(5)
1	Negeri	148	91	122
2	Swasta	43	10	61
<b>Jumlah</b>		<b>191</b>	<b>101</b>	<b>183</b>

Sumber: SMP, MTs dan SMA di Kecamatan Trenggalek

**Tabel 4.14** Jumlah Murid SMP Negeri Menurut Kelas dan Jenis Kelamin, Tahun 2021

No	Kelas	Jumlah Kelas	Jenis Kelamin		
			Laki-laki	Perempuan	Jumlah
(1)	(2)	(3)	(4)	(5)	(6)
1	Kelas 7	48	725	736	1 509
2	Kelas 8	50	747	765	1 562
3	Kelas 9	50	787	792	1 629
<b>Jumlah</b>		<b>148</b>	<b>2 259</b>	<b>2 293</b>	<b>4 700</b>

Sumber: SMP di Kecamatan Trenggalek

**Tabel 4.15 Jumlah Murid SMP Swasta Menurut Kelas dan Jenis Kelamin, Tahun 2021**

No	Kelas	Jumlah Kelas	Jenis Kelamin		
			Laki-laki	Perempuan	Jumlah
(1)	(2)	(3)	(4)	(5)	(6)
1	Kelas 7	16	178	200	378
2	Kelas 8	14	137	153	290
3	Kelas 9	13	126	151	277
<b>Jumlah</b>		<b>43</b>	<b>441</b>	<b>504</b>	<b>945</b>

Sumber: SMP, MTs di Kecamatan Trenggalek

**Tabel 4.16 Rata-rata Murid per Sekolah, Ruang Belajar, Guru, dan Rata-rata Guru per Sekolah di SMP, Tahun 2021**

No.	Status	Murid per Sekolah	Murid per Ruang	Murid per Guru	Guru per Sekolah
(1)	(2)	(3)	(4)	(5)	(6)
1	Negeri	569	30	16	37
2	Swasta	141	23	15	10
<b>Jumlah</b>		<b>374</b>	<b>29</b>	<b>15</b>	<b>24</b>

Sumber: SMP, MTs di Kecamatan Trenggalek

**Tabel 4.17** Jumlah Madrasah Menurut Tingkat Pendidikan dan Status Sekolah Tahun 2021

No.	Status	Ibtidaiyah	Tsanawiyah	Aliyah
(1)	(2)	(3)	(4)	(5)
1	Negeri	0	1	1
2	Swasta	6	2	2
<b>Jumlah</b>		<b>6</b>	<b>3</b>	<b>3</b>

Sumber: UDP/ MI/ MTs Kecamatan Trenggalek

**Tabel 4.18 Hasil UAS/UN SMP Negeri 2021**

Tahun	Murid Kelas IX	Peserta	Lulus	Tidak Lulus	Persentase Lulus %
(1)	(2)	(3)	(4)	(5)	(6)
2021	1 673	1 673	1 673	0	100
2020	1 698	1 698	1 698	-	100
2019	1 584	1 525	1 525	-	100
2018	-	-	-	-	-
2017	-	-	-	-	-
2016	-	-	-	-	-

Sumber: SMP di Kecamatan Trenggalek

**Tabel 4.19 Hasil UAS/UN SMP Swasta 2021**

Tahun	Murid Kelas IX	Peserta	Lulus	Tidak Lulus	Persentase Lulus %
(1)	(2)	(3)	(4)	(5)	(6)
2021	250	250	250	0	100
2020	242	242	242	-	100
2019	262	233	233	-	100
2018	-	-	-	-	-
2017	-	-	-	-	-
2016	-	-	-	-	-

Sumber: SMP di Kecamatan Trenggalek

**Tabel 4.20 Rata-rata Murid per Sekolah per Ruang Belajar Guru per Sekolah, Murid per Guru di Sekolah Menengah Kejuruan Menurut Status Sekolah, Tahun 2021**

No	Status	Murid per Sekolah	Murid per Ruang Belajar	Guru per Sekolah	Murid per Guru
(1)	(2)	(3)	(4)	(5)	(6)
1	Negeri	2 037	33	17	121
2	Swasta	130	16	6	23
<b>Jumlah</b>		<b>511</b>	<b>27</b>	<b>12</b>	<b>43</b>

Sumber: UDP Kecamatan Trenggalek



**Tabel 4.21 Hasil UN SMU dan MA 2021**

Tahun	Murid Kelas XII	Peserta	Lulus	Tidak Lulus	Persentase Lulus %
(1)	(2)	(3)	(4)	(5)	(6)
2021	1 072	1 071	1 071	0	100
2020	1 089	1 089	1 089	-	100
2019	1 098	1 058	1 058	-	100
2018	1 047	1 047	1 047	-	100
2017	1 002	1 002	1 002	-	100
2016	917	917	917	-	100

Sumber: SMK dan SMU di di Kecamatan Trenggalek

**Tabel 4.22 Hasil UN Sekolah Kejuruan**

Tahun	Murid Kelas XII	Peserta	Lulus	Tidak Lulus	Persentase Lulus %
(1)	(2)	(3)	(4)	(5)	(6)
2021	1 589	1 269	1 268	0	99,9%
2020	1 581	1 581	1 581	-	100
2019	1 659	1 659	1 659	-	100
2018	1 268	1 268	1 268	-	100
2017	1 205	1 205	1 205	-	100
2016	1 103	1 103	1 103	-	100

Sumber: SMK dan SMU di di Kecamatan Trenggalek

**Tabel 4.23** Banyaknya Murid di Sekolah Menengah Umum Negeri Menurut Kelas dan Jenis Kelamin, Tahun 2021

No	Kelas	Jumlah Kelas	Jenis Kelamin		
			Laki-laki	Perempuan	Jumlah
(1)	(2)	(3)	(4)	(5)	(6)
1	Kelas 7	30	285	653	938
2	Kelas 8	30	294	637	931
3	Kelas 9	31	345	685	1 030
<b>Jumlah</b>		<b>91</b>	<b>924</b>	<b>1 975</b>	<b>2 899</b>

Sumber: SMK dan SMU di Kecamatan Trenggalek

**Tabel 4.24** Banyaknya Murid di Sekolah Menengah Umum Swasta Menurut Kelas dan Jenis Kelamin, Tahun 2021

No	Kelas	Jumlah Kelas	Jenis Kelamin		
			Laki-laki	Perempuan	Jumlah
(1)	(2)	(3)	(4)	(5)	(6)
1	Kelas 7	4	27	57	84
2	Kelas 8	3	21	35	56
3	Kelas 9	3	22	36	58
<b>Jumlah</b>		<b>10</b>	<b>70</b>	<b>128</b>	<b>198</b>

Sumber: SMK, SMU di Kecamatan Trenggalek

**Tabel 4.25 Rata-rata murid per sekolah, Ruang Belajar, Guru per sekolah di Sekolah Menengah Umum menurut Status Sekolah, Tahun 2021**

No	Status	Murid per Sekolah	Murid per Ruang Belajar	Guru per Sekolah	Murid per Guru
(1)	(2)	(3)	(4)	(5)	(6)
1	Negeri	966	32	16	61
2	Swasta	99	20	5	21
<b>Jumlah</b>		<b>619</b>	<b>31</b>	<b>14</b>	<b>45</b>

Sumber: SMP, MTs di Kecamatan Trenggalek

**Tabel 4.26 Pemanfaatan Pelayanan Kesehatan Menurut Status Bayar per Bulan, Tahun 2021**

No	Bulan	Bayar	Gratis			BPJS
			JAMKESDA	SKTM	Lainnya	PBI
(1)	(2)	(3)	(4)	(5)	(6)	(7)
1	Januari	1 013	...	192	77	1 492
2	Pebruari	961	...	222	49	1 236
3	Maret	1 232	...	162	40	1 890
4	April	1 176	...	156	81	1 749
5	Mei	951	...	192	80	1 404
6	Juni	1 231	...	201	65	1 784
7	Juli	1 173	...	312	200	1 570
8	Agustus	918	...	163	89	1 355
9	September	997	...	168	47	1 527
10	Oktober	1 088	...	125	34	1 584
11	Nopember	1 213	...	271	34	2 088
12	Desember	1 256	...	260	58	2 224
<b>Jumlah</b>			...	<b>2 424</b>	<b>854</b>	<b>19 903</b>

Sumber: Puskesmas

**Tabel 4.27** Jumlah Fasilitas Kesehatan

No	Fasilitas	2018	2019	2020	2021
(1)	(2)	(3)	(4)	(5)	(6)
1	Rumah Sakit	4	4	3	3
2	Puskesmas	4	2	2	2
3	Puskesmas Pembantu	5	5	5	5
4	BKIA	1	18	20	19
5	Klinik	6	3	3	4
6	Laborat	-	-	-	-
7	Rongsent	-	-	-	-
8	Apotik	7	10	15	14
9	Ponkesdes / Polindes	2	2	2	2
10	Posyandu lansia	5	5	5	2
11	Posbindu PTM	13	12	12	9
12	Posyandu balita	85	85	85	85

Sumber: Puskesmas Kecamatan Trenggalek

**Tabel 4.28 Jumlah Tenaga Kesehatan**

No	Tenaga	2018	2019	2020	2021
(1)	(2)	(3)	(4)	(5)	(6)
1	Dokter Gigi	3	3	2	3
2	Dokter Umum	5	2	6	4
3	Dokter Spesialis	0	0	0	0
4	Penilik Kesehatan	0	0	0	0
5	Perawat	30	29	28	30
6	Bidan	22	22	22	23
7	Tenaga Kesehatan / Admistrasi	51	55	55	48
8	Dukun Bayi Terlatih	0	0	0	0
9	Sanitarian	0	0	0	0
10	Penyuluh Kesehatan	0	0	0	0
11	Analisis Lab	0	0	4	6
12	Asisten Apoteker	0	0	5	2

Sumber: Puskesmas Kecamatan Trenggalek



**Tabel 4.29 Fasilitas Kesehatan Menurut Desa dan Jenisnya Tahun 2021**

No.	Desa	Puskesmas/ Puskesmas Pembantu	Poliklinik / Balai Pengobatan	Polindes/ Ponskesdes	Posyandu
(1)	(2)	(3)	(4)	(5)	(6)
1	Karangsoko	1	1	0	9
2	Sambirejo	0	0	1	5
3	Kelutan	2	0	0	7
4	Tamanan	1	0	0	8
5	Ngantru	0	0	1	9
6	Sumbergedong	1	2	0	8
7	Surodakan	1	1	0	10
8	Rejowinangun	1	0	0	3
9	Parakan	0	0	1	6
10	Ngares	1	0	0	6
11	Sumberdadi	0	0	1	5
12	Sukosari	1	0	0	4
13	Dawuhan	0	0	1	6
<b>Jumlah</b>		<b>9</b>	<b>4</b>	<b>5</b>	<b>86</b>

Sumber: Profil Desa

**Tabel 4.30** Petugas Kesehatan Yang Tinggal/Menetap Menurut Desa Dan Profesinya Tahun 2021

No.	Desa	Dokter	Bidan	Mantri Kesehatan	Dukun Pijat	Dukun Bayi	Petugas Kesehatan Lainnya
(1)	(2)	(3)	(4)	(5)	(6)	(7)	(8)
1	Karangsoko						
2	Sambirejo						
3	Kelutan						
4	Tamanan						
5	Ngantru						
6	Sumbergedong						
7	Surodakan						
8	Rejowinangun						
9	Parakan						
10	Ngares						
11	Sumberdadi						
12	Sukosari						
13	Dawuhan						
<b>Jumlah</b>		<b>0</b>	<b>0</b>	<b>0</b>	<b>0</b>	<b>0</b>	<b>0</b>

Sumber: Profil Desa

**Tabel 4.31** Jumlah Pasangan Usia Subur yang menjadi Peserta KB Aktif Menurut Alat Kontrasepsi per Desa Tahun, 2020

No.	Desa	Peserta KB Aktif				
		PUS	MOW	MOP	IUD	IMPLAN
(1)	(2)	(3)	(4)	(5)	(6)	(7)
1	Karangsoko	1063	50	1	73	35
2	Sambirejo	569	9		11	5
3	Kelutan	682	12	1	52	21
4	Tamanan	766	46	1	54	24
5	Ngantru	823	53		92	6
6	Sumbergedong	880	39	2	145	16
7	Surodakan	894	26	2	81	12
8	Rejowinangun	480	15	2	31	13
9	Parakan	842	15		15	9
10	Ngares	631	17		19	10
11	Sumberdadi	586	13		19	16
12	Sukosari	515	14	2	16	23
13	Dawuhan	844	5		21	16
<b>Jumlah</b>		<b>9 575</b>	<b>314</b>	<b>11</b>	<b>629</b>	<b>206</b>

Lanjutan Tabel 4.31

No.	Desa	Peserta KB Aktif			
		SUNTIK	PIL	KONDOM	TRADISIONAL
(1)	(2)	(8)	(9)	(10)	(11)
1	Karangsono	172	118	22	0
2	Sambirejo	128	45	3	0
3	Kelutan	182	40	5	0
4	Tamanan	129	95	17	0
5	Ngantru	133	69	30	0
6	Sumbergedong	203	55	24	0
7	Surodakan	173	85	26	0
8	Rejowinangun	140	56	9	0
9	Parakan	225	45	6	0
10	Ngares	266	45	3	0
11	Sumberdadi	160	30	2	0
12	Sukosari	236	36	12	0
13	Dawuhan	292	83	3	0
<b>Jumlah</b>		<b>2.439</b>	<b>802</b>	<b>162</b>	<b>0</b>

Sumber : PLKB Kec. Trenggalek

**Tabel 4.32 Target Sasaran Akseptor KB Baru Menurut Alat Kontrasepsi, Tahun 2021**

No	DESA	IUD	MOP	MOW	IMPLAN	SUNTIK	PIL	KONDOM
(1)	(2)	(3)	(4)	(5)	(6)	(7)	(8)	(9)
1	Karangsoko	-	-	-	-	-	-	-
2	Sambirejo	-	-	-	-	-	-	-
3	Kelutan	-	-	-	-	-	-	-
4	Tamanan	-	-	-	-	-	-	-
5	Ngantru	-	-	-	-	-	-	-
6	Sumbergedong	-	-	-	-	-	-	-
7	Surodakan	-	-	-	-	-	-	-
8	Rejowinangun	-	-	-	-	-	-	-
9	Parakan	-	-	-	-	-	-	-
10	Ngares	-	-	-	-	-	-	-
11	Sumberdadi	-	-	-	-	-	-	-
12	Sukosari	-	-	-	-	-	-	-
13	Dawuhan	-	-	-	-	-	-	-

Sumber : PLKB Kec.Trenggalek

**Tabel 4.33 Realisasi Pencapaian Akseptor KB Baru Menurut Alat Kontrasepsi, Tahun 2021**

No	DESA	IUD	MOP	MOW	IMPLAN	SUNTIK	PIL	KONDOM
(1)	(2)	(3)	(4)	(5)	(6)	(7)	(8)	(9)
1	Karangsoko	-	-	-	-	-	-	-
2	Sambirejo	-	-	-	-	-	-	-
3	Kelutan	-	-	-	-	-	-	-
4	Tamanan	-	-	-	-	-	-	-
5	Ngantru	-	-	-	-	-	-	-
6	Sumbergedong	-	-	-	-	-	-	-
7	Surodakan	-	-	-	-	-	-	-
8	Rejowinangun	-	-	-	-	-	-	-
9	Parakan	-	-	-	-	-	-	-
10	Ngares	-	-	-	-	-	-	-
11	Sumberdadi	-	-	-	-	-	-	-
12	Sukosari	-	-	-	-	-	-	-
13	Dawuhan	-	-	-	-	-	-	-

Sumber : PLKB Kec.Trenggalek

**Tabel 4.34** Jumlah PUS dan WUS per Desa di Kecamatan Bendungan Tahun 2021

No	Desa	Pasangan Usia Subur	Wanita Usia Subur
(1)	(2)	(3)	(4)
1	Karangsoko	1 063	1 134
2	Sambirejo	569	606
3	Kelutan	682	731
4	Tamanan	766	813
5	Ngantru	823	881
6	Sumbergedong	880	971
7	Surodakan	894	985
8	Rejowinangun	480	505
9	Parakan	842	893
10	Ngares	631	659
11	Sumberdadi	586	616
12	Sukosari	515	539
13	Dawuhan	844	887
<b>Jumlah</b>		<b>9 575</b>	<b>10 220</b>

Sumber : PLKB Kec.Trenggalek

**Tabel 4.35** Jumlah Pondok Pesantren dan Madrasah Diniyah, 2021

No	Desa	Pondok Pesantren	Madrasah Diniyah
(1)	(2)	(3)	(4)
1	Karangsoko		2
2	Sambirejo		2
3	Kelutan	1	3
4	Tamanan	1	2
5	Ngantru		1
6	Sumbergedong		2
7	Surodakan		2
8	Rejowinangun		2
9	Parakan		2
10	Ngares	1	1
11	Sumberdadi		2
12	Sukosari		1
13	Dawuhan		1
<b>Jumlah</b>		<b>3</b>	<b>23</b>

Sumber: Kantor Urusan Agama Kecamatan



**Tabel 4.36** Jumlah Ponpes, Madrasah Diniyah, TPA Tahun 2021

No	Desa	Ponpes	Madin	TPA
(1)	(2)	(3)	(4)	(5)
1	Karangsoko	-	2	12
2	Sambirejo	1	2	6
3	Kelutan	3	3	11
4	Tamanan	1	2	9
5	Ngantru	1	1	4
6	Sumbergedong	1	2	5
7	Surodakan	2	2	8
8	Rejowinangun	-	2	5
9	Parakan		2	8
10	Ngares	1	1	8
11	Sumberdadi	-	2	6
12	Sukosari	-	1	3
13	Dawuhan	-	1	13
<b>Jumlah</b>		<b>10</b>	<b>23</b>	<b>98</b>

Sumber: Kantor Urusan Agama Kecamatan

**Tabel 4.37 Tanah Wakaf per Desa (Ha) Tahun 2021**

No	Desa	Bersertifikat		Ber-AIW	
		Jumlah	Luas (Ha)	Jumlah	Luas (Ha)
(1)	(2)	(3)	(4)	(5)	(6)
1	Karangsoko	11	7185	8	6119
2	Sambirejo	8	11505	5	9995
3	Kelutan	10	2650	5	1543
4	Tamanan	7	1621	7	1621
5	Ngantru	10	7634	6	1879
6	Sumbergedong	15	1852	12	1519
7	Surodakan	11	1764	5	827
8	Rejowinangun	1	105	1	105
9	Parakan	10	1667	5	867
10	Ngares	3	547	3	547
11	Sumberdadi	8	1347	6	1059
12	Sukosari	8	4670	8	4670
13	Dawuhan	11	3847	8	3353
<b>Jumlah</b>		<b>84</b>	<b>25 054</b>	<b>61</b>	<b>16 447</b>

Sumber: Kantor Urusan Agama Kecamatan

**Tabel 4.38 Tanah Wakaf per Desa (Ha) Tahun 2021**

No	Desa	Masjid	Mushola	Gereja Protestan	Gereja Katolik	Pura	Klenteng
(1)	(2)	(3)	(4)	(5)	(6)	(7)	(8)
1	Karangsoko	10	17	-	-	-	-
2	Sambirejo	7	13	-	-	-	-
3	Kelutan	4	20	-	-	-	-
4	Tamanan	8	15	-	-	-	-
5	Ngantru	14	19	-	3	-	-
6	Sumbergedong	4	27	-	1	-	-
7	Surodakan	12	24	1	3	-	-
8	Rejowinangun	2	15	-	-	-	-
9	Parakan	8	22	-	-	-	-
10	Ngares	7	36	-	-	-	-
11	Sumberdadi	5	13	-	-	-	-
12	Sukosari	5	13	-	-	-	-
13	Dawuhan	15	19	0	0	-	-
<b>Jumlah</b>		<b>101</b>	<b>253</b>	<b>1</b>	<b>7</b>	<b>0</b>	<b>0</b>

Sumber: Kantor Urusan Agama Kecamatan

**Tabel 4.39 Organisasi Kesenian Menurut Desa dan Jenisnya Tahun 2021**

No	Desa	Jaranan	Reog	Orkes	Berjanjen
(1)	(2)	(3)	(4)	(5)	(6)
1	Karangsoko	1			
2	Sambirejo	1			
3	Kelutan				
4	Tamanan				
5	Ngantru				
6	Sumbergedong	1			
7	Surodakan	1			
8	Rejowinangun				
9	Parakan	2			9
10	Ngares			1	
11	Sumberdadi	1			
12	Sukosari	1		3	1
13	Dawuhan				
<b>Jumlah</b>		<b>8</b>	<b>0</b>	<b>4</b>	<b>10</b>

Sumber: Profil Desa

**Tabel 4.40**      **Perkumpulan Olah Raga Menurut Desa dan Jenisnya Tahun 2021**

No	Desa	Sepak Bola	Volly Ball	Silat / Karate	Bulu Tangkis
(1)	(2)	(3)	(4)	(5)	(6)
1	Karangsoko	0	1	1	1
2	Sambirejo	0	0	0	0
3	Kelutan	0	0	0	0
4	Tamanan	1	0	1	0
5	Ngantru	0	0	0	0
6	Sumbergedong	1	0	0	0
7	Surodakan	0	0	0	0
8	Rejowinangun	0	1	1	1
9	Parakan	0	0	0	0
10	Ngares	0	1	1	0
11	Sumberdadi	0	0	0	0
12	Sukosari	0	0	0	0
13	Dawuhan	0	0	0	0
<b>Jumlah</b>		<b>2</b>	<b>3</b>	<b>4</b>	<b>2</b>

Sumber:      Profil Desa

**Tabel 4.41** Jumlah Penyandang Cacat Menurut Jenisnya Tahun 2021

No	Desa	Jumlah
(1)	(2)	(3)
1	Tuna wicara	69
2	Tuna rungu	42
3	Tuna netra	41
4	Tuna daksa	55
5	Tuna ganda	3
6	Cacat mental	103
7	Bekas sakit jiwa	46
8	Bekas sakit kusta	6
<b>Jumlah</b>		<b>365</b>

Sumber: Kantor Kecamatan

**Tabel 4.42 Gangguan Kriminalitas Menurut Jenisnya Tahun 2021**

No	Jenis Kriminalitas	Dilaporkan	Diselesaikan
(1)	(2)	(3)	(4)
1	Pencurian Kayu Hutan	0	0
2	Pembunuhan	0	0
3	Pencurian Dengan Pemberatan	0	0
4	Penganiayaan	0	0
5	Penipuan dan Penggelapan	0	0
6	Pembakaran	0	0
7	Perampasan	0	0
8	Curanmor	0	0
9	Miras	0	0
10	Lain-lain (Pencurian Biasa)	0	0
11	Judi	0	0
12	Narkoba	0	0
<b>Jumlah</b>		<b>0</b>	<b>0</b>

Sumber: Polsek Kecamatan

**Tabel 4.43** Gangguan Kecelakaan Lalu Lintas, 2021

No	Jenis Cacat	2019	2020	2021
(1)	(2)	(3)	(4)	(4)
1	Kejadian	0	96	84
2	Meninggal Dunia	0	7	4
3	Luka Berat	0	2	0
4	Luka Ringan	0	107	92
5	Kerugian Material (000Rp)	0	29,500	37,200

Sumber: Polsek Kecamatan



**Tabel 4.43**      **Usia Nikah Berdasarkan Umur Istri Tahun 2021**

No	Desa	Umur (Tahun)				Jumlah
		< 20	20 - 25	26 - 30	> 30	
(1)	(2)	(3)	(4)	(5)	(6)	(7)
1	Karangsoko	1	41	6	8	56
2	Sambirejo	6	12	3	4	25
3	Kelutan	2	18	4	3	27
4	Tamanan	2	22	6	6	36
5	Ngantru	1	30	10	9	50
6	Sumbergedong	2	25	12	6	45
7	Surodakan	0	30	8	8	46
8	Rejowinangun	0	14	5	5	24
9	Parakan	1	27	5	1	34
10	Ngares	2	28	6	3	39
11	Sumberdadi	2	18	1	4	25
12	Sukosari	2	18	2	0	22
13	Dawuhan	5	23	3	4	35
<b>Jumlah</b>		<b>26</b>	<b>306</b>	<b>71</b>	<b>61</b>	<b>464</b>


Sumber: Kantor Urusan Agama Kecamatan



05

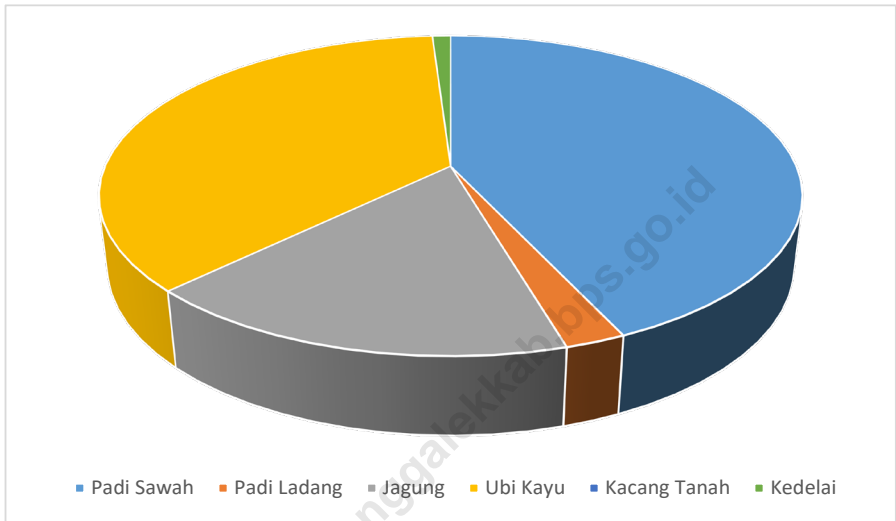
**PERTANIAN, KEHUTANAN,  
PETERNAKAN, DAN PERIKANAN**

*AGRICULTURE, FORESTRY,  
LIVESTOCK, AND FISHERY*



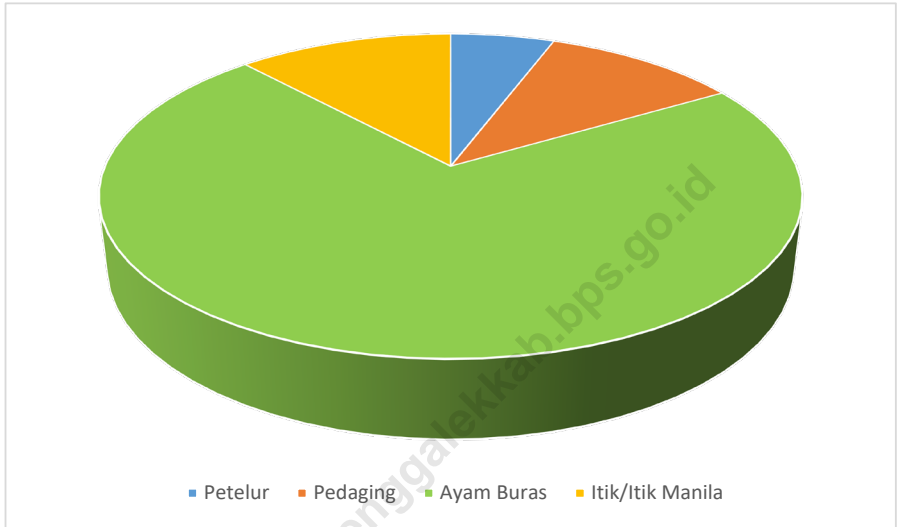


Gambar 5.1 **Produksi Tanaman Bahan Makanan Per Ha (Ton)**



Sumber: Mantri Tani Kec Trenggalek.

Gambar 5.2 **Produksi Tanaman Sayuran dan buah-buahan semusim di Kabupaten Trenggalek, 2019-2020**



Sumber: Mantri Ternak Kec Trenggalek.

Tabel 5.1 Luas Tanah Menurut Penggunaan (Ha) Tahun 2021

No.	Jenis Tanah	2019	2020	2021
(1)	(2)	(3)	(4)	(5)
1	Tanah Sawah	1 186	1 186	
	- Irigasi Teknis			
	- Irigasi 1/2Teknis			
	- Irigasi Sederhana			
	- Irigasi Desa / Non PU			
	-Tadah Hujan			
2	Tanah Kering	5 700	4 930	
	- Tanah Tegal / Ladang	794	1 026	
	- Tanah Perkebunan Rakyat	26	26	
	- Tanah Bangunan dan Sekitarnya	1 954	796	
	- Tanah lain-lain	230	386	
	- Tanah Hutan Negara	2 696	2 696	
	<b>Jumlah</b>	<b>6 886</b>	<b>6 116</b>	<b>0</b>

Sumber: Mantri Tani Kec. Trenggalek

Tabel 5.2 Luas Sawah Menurut Jenis Pengairan (Ha) Tahun 2021

No.	Jenis Pengairan	2018	2019	2020	2021
(1)	(2)	(3)	(4)	(5)	(6)
1	Teknis		285,15	305,00	
2	1/2 Teknis		31,30	293,00	
3	Sederhana		0,00	0,00	
4	Non PU		0,00	112,00	
5	Tadah Hujan		809,05	476,00	
<b>Jumlah</b>			<b>1 125,50</b>	<b>1 186,00</b>	



Lanjutan Tabel 5.2

No.	Desa	Tadah Hujan	Jumlah
(1)	(2)	(7)	(8)
1	Karangsoko		
2	Sambirejo		
3	Kelutan		
4	Tamanan		
5	Ngantru		
6	Sumbergedong		
7	Surodakan		
8	Rejowinangun		
9	Parakan		
10	Ngares		
11	Sumberdadi		
12	Sukosari		
13	Dawuhan		
<b>Jumlah</b>			

Sumber: Mantri Tani Kec. Trenggalek

Tabel 5.3 Luas Tanah Kering Menurut Penggunaannya (Ha) Tahun 2021

No.	Penggunaan	2017	2018	2019	2020	2021
(1)	(2)	(3)	(4)	(5)	(6)	(7)
1	Diusahakan Untuk Pertanian			903	1 052	
2	Tidak diusahakan Untuk Pertanian			792	1 182	
3	Tanah Hutan Negara / Rakyat			2 722	2 696	
<b>Jumlah</b>				<b>4 417</b>	<b>4 930</b>	

Sumber: Mantri Tani Kec. Trenggalek

Tabel 5.4 Luas Panen Tanaman Bahan Makanan (Ha) Tahun 2021

No	Jenis Tanaman	2020	2021
(1)	(2)	(3)	(4)
1	Padi Sawah	2 132	2 045
2	Padi Ladang	470	133
3	Jagung	1022	627
4	Ubi Kayu	63	521
5	Ubi Jalar	3	0
6	Kacang Tanah	5	1
7	Kedelai	54	282,09
8	Kacang Hijau	7	0
9	Ganyong	0	0
<b>Jumlah</b>		<b>3 756,0</b>	<b>3 327,4</b>

Sumber: Mantri Tani Kec. Trenggalek (daftar SP Padi-Palawija)

Tabel 5.5 **Produksi Tanaman Bahan Makanan Per Ha (Kwintal)**

No.	Jenis Tanaman	Bentuk Produksi	Jumlah (Kwintal)		
			2017	2018	2019
(1)	(2)	(3)	(4)	(5)	(6)
1	Padi Sawah	GKP	-	-	-
2	Padi Ladang	GKP	-	-	-
3	Jagung	Ontg Bsh Tnp Kulit	-	-	-
4	Ubi Kayu	Ubi Basah Berkulit	-	-	-
5	Ubi Jalar	Ubi Basah Berkulit	-	-	-
6	Kacang Tanah	Glondong Basah	-	-	-
7	Kedelai	Polong Basah	-	-	-
8	Kacang Hijau	Polong Basah	-	-	-
<b>Jumlah</b>			-	-	-

Lanjutan Tabel 5.5

No	Jenis Tanaman	Bentuk Produksi	Jumlah (Kwintal)	
			2020	2021
(1)	(2)	(3)	(7)	(8)
1	Padi Sawah	GKP	14 390	12 223
2	Padi Ladang	GKP	2 313	670
3	Jagung	Ontg Bsh Tnp Kulit	7 752	4 820
4	Ubi Kayu	Ubi Basah Berkulit	1 743	10 307
5	Ubi Jalar	Ubi Basah Berkulit	63	0
6	Kacang Tanah	Glondong Basah	10	2
7	Kedelai	Polong Basah	82	282
8	Kacang Hijau	Polong Basah	8	0
<b>Jumlah</b>			<b>26 359</b>	<b>28 304</b>

Sumber:

Mantri Tani Kec Trenggalek

Tabel 5.6 **Produksi Sayuran (Kwintal) 2021**

No.	Jenis Sayuran	2020	2021
(1)	(2)	(3)	(4)
1	Bayam	91	
2	Bawang daun	-	
3	Bawang Merah	300	
4	Cabe Besar	161	
5	Cabe Rawit	264	
6	Kentang	-	
7	Kangkung	113	
8	Kacang Panjang	56	
9	Labusiam	-	
10	Buncis	-	
11	Nangka Muda		
12	Petai	2	
13	Petcai/sawi	-	
14	Tomat	-	
15	Terong	355	
<b>Jumlah</b>		<b>1342</b>	

Sumber: Mantri Tani Kec Trenggalek

Tabel 5.7 Produksi Buah-buahan (Kwintal) 2021

No.	Jenis Buah-buahan	2020	2021
(1)	(2)	(3)	(4)
1	Alpukat	194	1475
2	Anggur	-	0
3	Blimbing	57	22
4	Duku	11	22
5	Durian	1888	0
6	Jambu Air	-	40
7	Jambu Biji	13	84
8	Jeruk Besar	-	0
9	Mangga	12000	0
10	Manggis	-	0
11	Melon	-	0
12	Mlinjo	75	211
13	Nanas	-	0
14	Nangka	401	311
15	Pepaya	465	1465
16	Pisang	5866	890,25
17	Rambutan	-	0
18	Salak	-	25
19	Sawo	43	6,9
20	Semangka	-	0
21	Sirsak	151	30
22	Sukun	38	78
23	Jeruk Siam	2	0
24	Markisa	-	0
25	Petai	-	28
26	Jengkol	-	0
27	lengkeng	-	2,55
<b>Jumlah</b>		<b>21 204</b>	<b>4 688</b>

Sumber: Mantri Tani Kec Trenggalek

Tabel 5.8 Produksi Tanaman Biofarmaka Per Triwulanan 2021

No.	Jenis Tanaman	Jumlah (kg)			
		2018	2019	2020	2021
(1)	(2)	(3)	(4)	(5)	
1	Jahe			474	750
2	Kencur			160	350
3	Kunyit			358	375
4	Lempuyang			258	200
5	Lengkuas			372	360
6	Temu Ireng			5,3	5
7	Temu Kunci			4,25	11
8	Temu Lawak			13	20
9	Sambiloto			2,75	4,25
10	Mahkota Dewa			-	0
11	Mengkudu			-	0
12	Kapulaga			20,35	27,25
13	Temu Kuning			0	0
14	Keji Beling			2,5	0
15	lidah buaya			2,2	0
<b>Jumlah</b>		<b>0</b>	<b>0</b>	<b>1 672</b>	<b>2 103</b>

Sumber: Mantri Tani Kec Trenggalek



Tabel 5.9 Populasi Ternak per Desa 2021

No.	Desa	Tahun		
		2017	2018	2019
(1)	(2)	(3)	(4)	(5)
1	Ternak Besar			
	- Sapi	-	-	-
	- Kerbau	-	-	-
	- Kuda	-	-	-
2	Ternak Kecil	-	-	-
	- Kambing	-	-	-
	- Domba	-	-	-
	<b>Jumlah</b>	-	-	-

Lanjutan Tabel 5.9

No.	Desa	Tahun	
		2020	2021
(1)	(2)	(3)	(4)
1	Ternak Besar	1 594	1 487
	- Sapi	99	108
	- Kerbau	6	9
	- Kuda		
2	Ternak Kecil	2 045	430
	- Kambing	2 486	2 394
	- Domba		
	<b>Jumlah</b>	<b>6 230</b>	<b>4 428</b>

Sumber: Mantri Tani Kec Trenggalek

Tabel 5.10 Populasi Unggas dan Aneka Ternak per Desa 2021

No.	Desa	Tahun				
		2017	2018	2019	2020	2021
(1)	(2)	(3)	(4)	(5)	(6)	(7)
1	Ayam Ras	0	0	0	19 364	15 996
	- Petelur	0	0	0	8 796	5 532
	- Pedaging	0	0	0	10 568	10 464
2	Ayam Buras	0	0	0	63 140	69 648
3	Itik/Itik Manila	0	0	0	4 649	11 475
	<b>Jumlah</b>	<b>0</b>	<b>0</b>	<b>0</b>	<b>106 517</b>	<b>113 115</b>

Sumber: Petugas Teknis Peternakan Kecamatan Trenggalek

Tabel 5.11 Sarana Produksi dan Pengairan

No.	Sarana	Jumlah				
		2017	2018	2019	2020	2021
(1)	(2)	(3)	(4)	(5)	(6)	(7)
1	Kios KUD	-	-	-	9	9
2	Kios Non KUD	-	-	-	-	-
3	Dam	-	-	-	-	-
4	Cek Dam	-	-	-	-	-
5	Pompa Air	-	-	-	2	2
6	Diesel Air	-	-	-	-	-

Sumber: Mantri Tani Kec Trenggalek

Tabel 5.12 **Perkumpulan Petani Tahun 2021**

No.	Desa	Jumlah				
		2017	2018	2019	2020	2021
(1)	(2)	(3)	(4)	(5)	(6)	(7)
1	HIPPA Desa	0	0	0	0	0
	- IPPAIR	0	0	0	13	13
	- INSUS	0	0	0	0	0
2	Kontak Tani	0	0	0	0	0
3	SLPHT	0	0	0	5	5
4	Kelompok Tani	0	0	0	42	42
<b>Jumlah</b>		<b>0</b>	<b>0</b>	<b>0</b>	<b>60</b>	<b>60</b>

Sumber: Mantri Tnri Kec. Trenggalek

Tabel 5.13 Alat-alat Pertanian Yang Masih Dapat Digunakan

No.	Jenis Alat	Luas (Ha)		
		2019	2020	2021
(1)	(2)	(3)	(4)	(5)
1	Pengolah Tanah			
	- Traktor Roda 2	-	91	93
	- Traktor Roda 4	-	1	1
2	Alat Tanam Padi	-	3	
3	Pemberantas Jasad			
	- Hand Spryer	-	481	484
	- Emposan	-	-	5
4	Pengairan			
	-Pompa Air	-	265	265
5	Pemanenan			
	-Sabit Bergerigi	-	420	420
	-Pemotong Pada			
	Tipe Gendong	-	18	18
	-Rice Combine	-	4	4
	Harvester Kecil			

Sumber : Mantri Tani Kec Trenggalek.

Lanjutan Tabel 5.13

No.	Jenis Alat	Luas (Ha)		
		2019	2020	2021
(1)	(2)	(3)	(4)	(5)
6	Perontokan / Pemipilan			
	- Perontok Padi	-	90	103
	-Pemipil Jagung	-	4	4
	-Perontok Multiguna	-	7	7
7	Pembersih			
	Pembersih Gabah	-	2	2
8	Pengering			
	- Pengering Padi			
9	-Penggilingan			
	-Penggiling Padi kecil	-	28	28
	-Penggiling Padi	-	9	9
	Menengah			
	-Penggiling Padi Besar	-	2	2
10	Pembuatan Pupuk			
	-Alat pembuat Pupuk Organik	-	7	7

Tabel 5.14 Luas Areal Perkebunan Menurut Jenis Tanaman (Ha)

No.	Jenis Tanaman	Luas (Ha)		
		2019	2020	2021
(1)	(2)	(3)	(4)	(5)
1	Cengkeh		15,75	*)
2	Kelapa		347	*)
3	Kopi		5,50	*)
4	Kapuk Randu		4,25	*)
5	Vanili		-	*)
6	Kapulogo		0,04	0,36
7	Kencur		6,45	3,5
8	Jahe		9,20	7,5
9	Kunyit		7,28	3,75
10	Laos		7,2	3,6
11	Tebu		21	
12	Lempuyang			2
13	Temu Ireng			0,05
14	Temu Kunci			0,11
15	Temu Lawak			0,2
16	Sambiloto			0,02
17	Mahkota Dewa			0
18	Mengkudu			0
19	Temu Kuning			0
20	Keji Beling			0
21	lidah buaya			0
22	serai			0,02

Sumber : Mantri Tani Kec Trenggalek.



Tabel 5.15 Luas Hutan Menurut Fungsi Hutan Dan Reboisasi (Ha)

No	Uraian	Luas (Ha)		
		2019	2020	2021
(1)	(2)	(3)	(4)	(5)
1	Luas Hutan		2 696,00	2 696,00
	- Lindung			
	- Produksi		2 696,00	2 696,00
	- Wisata	-	-	-
	- Lainnya	-	-	-
2	Reboisasi	-	-	
	Jumlah	0 00	5 392,00	5 392,00

Sumber : Perhutani Kec Trenggalek.

**Tabel 5.16 Luas Panen, Produktivitas Dan Produksi Per Sub Round Tanaman Padi Kecamatan Tahun 2021**

No	Sub Round	Luas Panen (Ha)	Produktivitas (Ku/Ha)	Produksi (Ton)
(1)	(2)	(3)	(4)	(5)
1	Januari s/d April	921,37	61,09	5 628,34
2	Mei s/d Agustus	916,18	56,20	5 148,94
3	Septembers/d Desember	340,52	62,12	2 115,17
Januari s/d Desember		<b>2 178,07</b>	<b>59,19</b>	<b>12 892,45</b>

Sumber : Mantri Tani Kec Trenggalek.

Tabel 5.17 **Luas Panen, Produktivitas Dan Produksi Per Sub Round Tanaman Padi Sawah Kecamatan Tahun 2021**

No	Sub Round	Luas Panen (Ha)	Produktivitas (Ku/Ha)	Produksi (Ton)
(1)	(2)	(3)	(4)	(5)
1	Januari s/d April	788,37	62,90	4 959
2	Mei s/d Agustus	916,18	56,20	5 149
3	September s/d Desember	340,52	62,12	2 115
Januari s/d Desember		<b>2 045,07</b>	<b>59,77</b>	<b>12 222,93</b>

Sumber : Mantri Tani Kec Trenggalek.

**Tabel 5.18 Luas Panen, Produktivitas Dan Produksi Per Sub Round Tanaman Padi Ladang Kecamatan Tahun 2021**

No.	Sub Round	Luas Panen (Ha)	Produktivitas (Ku/Ha)	Produksi (Ton)
(1)	(2)	(3)	(4)	(5)
1	Januari s/d April	133	50,34	669,522
2	Mei s/d Agustus	0,00	0	0
3	September s/d Desember	0,00	0	0
Januari s/d Desember		<b>133,00</b>	<b>50,34</b>	<b>669,52</b>

Sumber: Mantri Tani Kec Trenggalek.

Tabel 5.19 **Luas Panen, Produktivitas Dan Produksi Per Sub Round Tanaman Palawija (Jagung) Kecamatan Tahun 2021**

No	Sub Round	Luas Panen (Ha)	Produktivitas (Ku/Ha)	Produksi (Ton)
(1)	(2)	(3)	(4)	(5)
1	Januari s/d April	82,00	62,45	512,09
2	Mei s/d Agustus	260,49	78,11	2 034,71
3	September s/d Desember	284,90	79,80	2 273,54
	Januari s/d Desember	<b>627,40</b>	<b>76,83</b>	<b>4 820,34</b>

Sumber : Mantri Tani Kec Trenggalek.

**Tabel 5.20 Luas Panen, Produktivitas Dan Produksi Per Sub Round Tanaman Palawija (Ubi Kayu) Kecamatan Tahun 2021**

No.	Sub Round	Luas Panen (Ha)	Produktivitas (Ku/Ha)	Produksi (Ton)
(1)	(2)	(3)	(4)	(5)
1	Januari s/d April	0,00	0,00	0
2	Mei s/d Agustus	521,00	197,84	10 307
3	September s/d Desember	0,00	0,00	0
<b>Januari s/d Desember</b>		<b>521,00</b>	<b>197,84</b>	<b>10 307,46</b>

Sumber: Mantri Tani Kec Trenggalek.

Tabel 5.21 **Luas Panen, Produktivitas Dan Produksi Per Sub Round Tanaman Palawija (Kedelai) Kecamatan Tahun 2021**

No.	Sub Round	Luas Panen (Ha)	Produktivitas (Ku/Ha)	Produksi (Ton)
(1)	(2)	(3)	(4)	(5)
1	Januari s/d April	20,00	16,38	32,76
2	Mei s/d Agustus	0,00	0,00	0,00
3	September s/d Desember	145,38	17,15	249,33
Januari s/d Desember		<b>53,66</b>	<b>15,28</b>	<b>82,00</b>

Sumber : Mantri Tani Kec Trenggalek.

**Tabel 5.22 Luas Panen, Produktivitas Dan Produksi Per Sub Round Tanaman Palawija (Kacang Tanah) Kecamatan Tahun 2021**

No.	Sub Round	Luas Panen (Ha)	Produktivitas (Ku/Ha)	Produksi (Ton)
(1)	(2)	(3)	(4)	(5)
1	Januari s/d April	0,00	0,00	0,00
2	Mei s/d Agustus	0,00	0,00	0,00
3	September s/d Desember	0,98	17,15	1,67
Januari s/d Desember		<b>0,98</b>	<b>17,15</b>	<b>1,67</b>

Sumber: Mantri Tani Kec Trenggalek.

<https://trenggalekkab.bps.go.id>



**Tabel 5.23 Luas Panen, Produktivitas Dan Produksi Per Sub Round Tanaman Palawija (Kacang Hijau) Kecamatan Tahun 2021**

No.	Sub Round	Luas Panen (Ha)	Produktivitas (Ku/Ha)	Produksi (Ton)
(1)	(2)	(3)	(4)	(5)
1	Januari s/d April	0,00	0,00	0,00
2	Mei s/d Agustus	0,00	0,00	0,00
3	September s/d Desember	0,00	0,00	0,00
	Januari s/d Desember	<b>0,00</b>	<b>0,00</b>	<b>0,00</b>

Sumber : Mantri Tani Kec Trenggalek.

Tabel 5.24 Luas Panen Sayuran (m<sup>2</sup>) 2019-2021

No	Jenis Sayuran	2019	2020	2021
(1)	(2)	(3)	(4)	
1	Bayam		9	94,5
2	Bawang Putih		0	0
3	Bawang Merah		4	406
4	Cabe Besar		6	372
5	Cabe Rawit		12	450
6	Jamur		0	0
7	Kangkung		10	110
8	Kacang Panjang		6	0
9	Ketimun		0	0
10	Nangka Muda		0	0
11	Petcai/sawi		0	0
12	Tomat		0	0
13	Terong		7	0

Sumber: Mantri Tani Kec. Trenggalek

Tabel 5.25 **Produksi Sayuran (Kwintal) Tiap Triwulanan 2021**

No.	Jenis Sayuran	Jumlah (kg)				Jumlah
		Triwulan I	Triwulan II	Triwulan III	Triwulan III	
(1)	(2)	(3)	(4)	(5)	(6)	(7)
1	Bayam	22,5	29,5	27,5	15	94,5
2	Bawang Putih	0	0	0	0	0
3	Bawang Merah	110	110	0	186	406
4	Cabe Besar	90	110	88	84	372
5	Cabe Rawit	93	140	77	140	450
6	Jamur	0	0	0	0	0
7	Kangkung	30	30	26	24	110
8	Kacang Panjang	0	0	0	0	0
9	Ketimun	0	0	0	0	0
10	Nangka Muda	0	0	0	0	0
11	Petcai/sawi	0	0	0	0	0
12	Tomat	0	0	0	0	0
13	Terong	0	0	0	0	0
<b>Jumlah</b>		<b>345,50</b>	<b>419,50</b>	<b>218,50</b>	<b>449,00</b>	<b>1 432,50</b>

Sumber: Mantri Tani Kec Trenggalek

Tabel 5.26 Produksi Buah-buahan (Kwintal) Tiap Triwulanan 2021

No.	Jenis Sayuran	Jumlah (kg)				Jumlah
		Triwulan I	Triwulan II	Triwulan III	Triwulan III	
(1)	(2)	(3)	(4)	(5)	(6)	(7)
1	Alpukat	385,00	585,00	505,00	0,00	1.475,00
2	Anggur	0,00	0,00	0,00	0,00	0,00
3	Blimbing	5,00	8,00	9,00	0,00	22,00
4	Duku	22,00	0,00	0,00	0,00	22,00
5	Durian	0,00	0,00	0,00	0,00	0,00
6	Jambu Air	12,00	13,00	15,00	0,00	40,00
7	Jambu Biji	26,00	28,00	30,00	0,00	84,00
8	Jeruk Keprok	0,00	0,00	0,00	0,00	0,00
9	Mangga	0,00	0,00	1 855,00	0,00	0,00
10	Manggis	0,00	0,00	0,00	0,00	0,00
11	Melon	0,00	0,00	0,00	0,00	0,00
12	Mlinjo	0,00	0,00	0,00	211,00	211,00
13	Nanas	0,00	0,00	0,00	0,00	0,00

Lanjutan Tabel 5.26

No.	Jenis Sayuran	Jumlah (kg)				Jumlah
		Triwulan I	Triwulan II	Triwulan III	Triwulan III	
(1)	(2)	(3)	(4)	(5)	(6)	(7)
14	Nangka	66,00	70,00	85,00	90,00	311,00
15	Pepaya	525,00	450,00	275,00	215,00	1.465,00
16	Pisang	275,00	300,00	315,25	2.315,25	890,25
17	Rambutan	0,00	0,00	0,00	0,00	0,00
18	Salak	0,00	0,00	0,00	25,00	25,00
19	Sawo	0,00	0,00	0,00	6,90	6,90
20	Semangka	0,00	0,00	0,00	0,00	0,00
21	Sirsak	0,00	0,00	0,00	30,00	30,00
22	Sukun	11,00	12,00	14,00	41,00	78,00
23	Jeruk Siam	0,00	0,00	0,00	0,00	0,00
24	Markisa	0,00	0,00	0,00	0,00	0,00
25	Petai	0,00	0,00	0,00	28,00	28,00
26	Jengkol	0,00	0,00	0,00	0,00	0,00
27	lengkeng	0,00	0,00	2,55	0,00	0,00
		<b>1 327,00</b>	<b>1 466,00</b>	<b>1 248,25</b>	<b>646,90</b>	<b>4 688,15</b>

Sumber: Mantri Tani Kec Trenggalek

Tabel 5.27 Luas Panen Tanaman Biofarmaka Per Triwulanan 2021

No	Jenis Tanaman	Luas Panen (m2)				Jumlah
		Triwulan I	Triwulan II	Triwulan III	Triwulan III	
(1)	(2)	(3)	(4)	(5)	(6)	(7)
1	Jahe	0	0	75 000	0	75 000
2	Kencur	0	0	35 000	0	35 000
3	Kunyit	0	0	37 500	0	37 500
4	Lempuyang	0	0	20 000	0	20 000
5	Lengkuas	0	0	36 000	0	36 000
6	Temu Ireng	0	0	500	0	500
7	Temu Kunci	0	0	1 100	0	1 100
8	Temu Lawak	0	0	2 000	0	2 000
9	Sambiloto	0	0	100	100	200
10	Mahkota Dewa	0	0	0	0	0
11	Mengkudu	0	0	0	0	0
12	Kapulaga	1 100	0	0	2 500	3 600
13	Temu Kuning	0	0	0	0	0
14	Keji Beling	0	0	0	0	0
15	Mahkota Dewa	0	0	0	0	0
16	Lidah Buaya	0	0	200	0	200
<b>Jumlah</b>		<b>1 100</b>	<b>0</b>	<b>207 200</b>	<b>2 600</b>	<b>210 900</b>

Sumber: Mantri Tani Kec Trenggalek

Tabel 5.28 **Produksi Tanaman Biofarmaka Per Triwulanan 2021**

No	Jenis Sayuran	Jumlah (kg)				Jumlah
		Triwulan I	Triwulan II	Triwulan III	Triwulan III	
(1)	(2)	(3)	(4)	(5)	(6)	(7)
1	Jahe	0	0	75 000	0	75 000
2	Kencur	0	0	35 000	0	35 000
3	Kunyit	0	0	37 500	0	37 500
4	Lempuyang	0	0	20 000	0	20 000
5	Lengkuas	0	0	36 000	0	36 000
6	Temu Ireng	0	0	500	0	500
7	Temu Kunci	0	0	1 100	0	1 100
8	Temu Lawak	0	0	2 000	0	2 000
9	Sambiloto	0	0	200	225	425
10	Mahkota Dewa	0	0	0	0	0
11	Mengkudu	0	0	0	0	0
12	Kapulaga	225	0	0	2 500	2 725
13	Temu Kuning	0	0	0	0	0
14	Keji Beling	0	0	0	0	0
15	lidah buaya	0	0	0	0	0
		0	0	600	0	600
	<b>Jumlah</b>	<b>225</b>	<b>0</b>	<b>207 900</b>	<b>2 725</b>	<b>210 850</b>

Sumber: Mantri Tani Kec Trenggalek

Tabel 5.29 Kelembagaan Pertanian 2021

No.	Sub Round	Jumlah
(1)	(2)	(3)
1	Usaha pelayanan Jasa Alsintan (UPJA)	...
2	Kelompok Tani (POKTAN)	...
3	Gabungan Kelompok Tani (GAPOKTAN)	...
4	KUD / Koperasi Tani	...
5	Kios Sarana Produksi Pertanian (SAPROTAN)	...
6	Kelompok Penangkar Benih	...
7	Regu Pengendali Hama	...

Sumber : Mantri Tani Kec Trenggalek.



Tabel 5.30 **Luas Tanam Per Sub Round Tanaman Padi Sawah Kecamatan Trenggalek Tahun 2021**

No.	Sub Round	Luas Tanam (Ha)
(1)	(2)	(3)
1	Januari s/d April	1 200
2	Mei s/d Agustus	310
3	September s/d Desember	541
Januari s/d Desember		<b>2 051,00</b>

Sumber : Mantri Tani Kec Trenggalek.

Tabel 5.31 **Luas Tanam Per Sub Round Tanaman Padi Ladang Kecamatan Trenggalek Tahun 2021**

No.	Sub Round	Luas Tanam (Ha)
(1)	(2)	(3)
1	Januari s/d April	0
2	Mei s/d Agustus	0
3	September s/d Desember	229
Januari s/d Desember		<b>229,00</b>

Sumber : Mantri Tani Kec Trenggalek.

Tabel 5.32 **Luas Tanam Per Sub Round Tanaman Palawija (Jagung) Kecamatan Trenggalek Tahun 2021**

No.	Sub Round	Luas Tanam (Ha)
(1)	(2)	(3)
1	Januari s/d April	145,00
2	Mei s/d Agustus	405,00
3	September s/d Desember	284,00
Januari s/d Desember		<b>834,00</b>

Sumber : Mantri Tani Kec Trenggalek.

**Tabel 5.33 Luas Tanam Per Sub Round Tanaman Palawija (Ubi Kayu) Kecamatan Trenggalek Tahun 2021**

No.	Sub Round	Luas Tanam (Ha)
(1)	(2)	(3)
1	Januari s/d April	0,00
2	Mei s/d Agustus	0,00
3	September s/d Desember	405,00
Januari s/d Desember		<b>405,00</b>

Sumber : Mantri Tani Kec Trenggalek.

Tabel 5.34 **Luas Tanam Per Sub Round Tanaman Palawija (Kedelai) Kecamatan Trenggalek Tahun 2021**

No.	Sub Round	Luas Tanam (Ha)
(1)	(2)	(3)
1	Januari s/d April	0,00
2	Mei s/d Agustus	144,00
3	September s/d Desember	5,00
Januari s/d Desember		<b>149,00</b>

Sumber : Mantri Tani Kec Trenggalek.

Tabel 5.35 **Luas Tanam Per Sub Round Tanaman Palawija (Kacang Tanah) Kecamatan Trenggalek Tahun 2021**

No.	Sub Round	Luas Tanam (Ha)
(1)	(2)	(3)
1	Januari s/d April	0,00
2	Mei s/d Agustus	1,00
3	September s/d Desember	0,00
Januari s/d Desember		1,00

Sumber : Mantri Tani Kec Trenggalek.

Tabel 5.36 **Luas Tanam Per Sub Round Tanaman Palawija (Kacang Hijau) Kecamatan Trenggalek Tahun 2021**

No.	Sub Round	Luas Tanam (Ha)
(1)	(2)	(3)
1	Januari s/d April	0,00
2	Mei s/d Agustus	0,00
3	September s/d Desember	0,00
Januari s/d Desember		<b>0,00</b>

Sumber : Mantri Tani Kec Trenggalek.

Tabel 5.37 **Luas Tanam Per Sub Round Tanaman Palawija (talas) Kecamatan Trenggalek Tahun 2021**

No.	Sub Round	Luas Tanam (Ha)
(1)	(2)	(3)
1	Januari s/d April	0,00
2	Mei s/d Agustus	0,00
3	September s/d Desember	0,00
Januari s/d Desember		<b>0,00</b>

Sumber : Mantri Tani Kec Trenggalek.



**Tabel 5.38 Luas Panen, Produktivitas Dan Produksi Per Sub Round Tanaman Palawija (Talas) Kecamatan Trenggalek Tahun 2021**

No.	Sub Round	Luas Tanam (Ha)
(1)	(2)	(3)
1	Januari s/d April	0,00
2	Mei s/d Agustus	0,00
3	September s/d Desember	0,00
Januari s/d Desember		<b>0,00</b>

Sumber : Mantri Tani Kec Trenggalek.

**Tabel 5.39 Luas Tanam Per Sub Round Tanaman Palawija (Ganyong) Kecamatan Trenggalek Tahun 2021**

No.	Sub Round	Luas Tanam (Ha)
(1)	(2)	(3)
1	Januari s/d April	0,00
2	Mei s/d Agustus	0,00
3	September s/d Desember	0,00
Januari s/d Desember		<b>0,00</b>

Sumber : Mantri Tani Kec Trenggalek.

<https://trenggalekkab.bps.go.id>

Tabel 5.40 **Luas Panen, Produktivitas Dan Produksi Per Sub Round Tanaman Palawija (Ganyong) Kecamatan Trenggalek Tahun 2021**

No.	Sub Round	Luas Panen (Ha)	Produktivitas (Ku/Ha)	Produksi (Ton)
(1)	(2)	(3)	(4)	(5)
1	Januari s/d April	0,00	0,00	0,00
2	Mei s/d Agustus	0,00	0,00	0,00
3	September s/d Desember	0,00	0,00	0,00
Januari s/d Desember		<b>0,00</b>	<b>0,00</b>	<b>0,00</b>

Sumber: Mantri Tani Kec Trenggalek.

**Tabel 5.41 Hari Hujan, Rata-rata Curah Hujan, Produktivitas Padi Palawija per Subround Tahun 2021**

No	Sub Round	Hari Hujan	Rata-rata curah Hujan	Produktivitas (Kui/Ha)			
				Padi Sawah	Padi Ladang	Jagung	Ubi kayu
(1)	(2)	(3)	(4)	(5)	(6)	(7)	(8)
1	Januari s/d April	69	52,13	62,90	50,34	62,45	0,00
2	Mei s/d Agustus	23	41,74	56,20		78,11	197,84
3	September s/d Desember	43	63,03	62,12		79,80	0,00
Januari s/d Desember		<b>135</b>	<b>14,76</b>	<b>60,41</b>	<b>50,34</b>	<b>73,45</b>	<b>197,84</b>


Lanjutan Tabel 5.41

No	Sub Round	Hari Hujan	Rata-rata curah Hujan	Produktivitas (Kui/Ha)		
				Kedele	Kacang Tanah	Kacang Hijau
(1)	(2)	(3)	(4)			
1	Januari s/d April	69	52,13	0	0	0
2	Mei s/d Agustus	23	41,74	0	0	0
3	September s/d Desember	43	63,03	17,15	17,15	0
Januari s/d Desember		135	14,76	17,15	17,15	0,00

Sumber : Mantri Tani Kec Trenggalek.

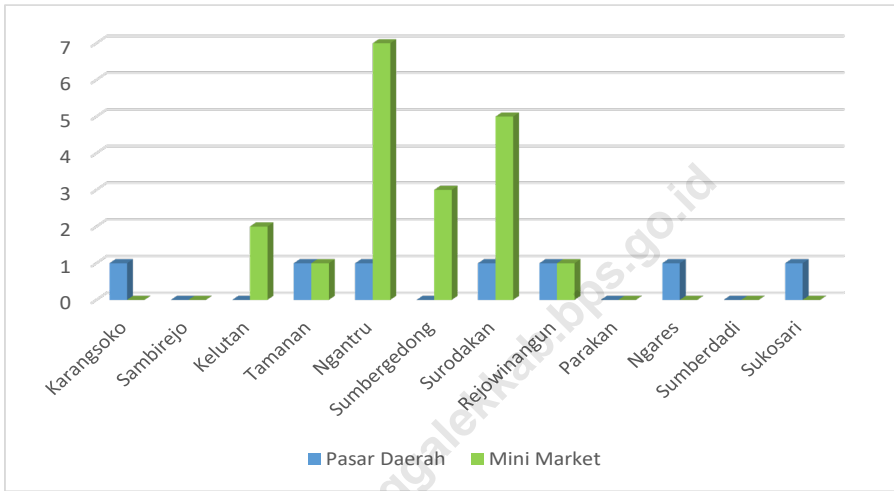
# 06

## EKONOMI ECONOMY





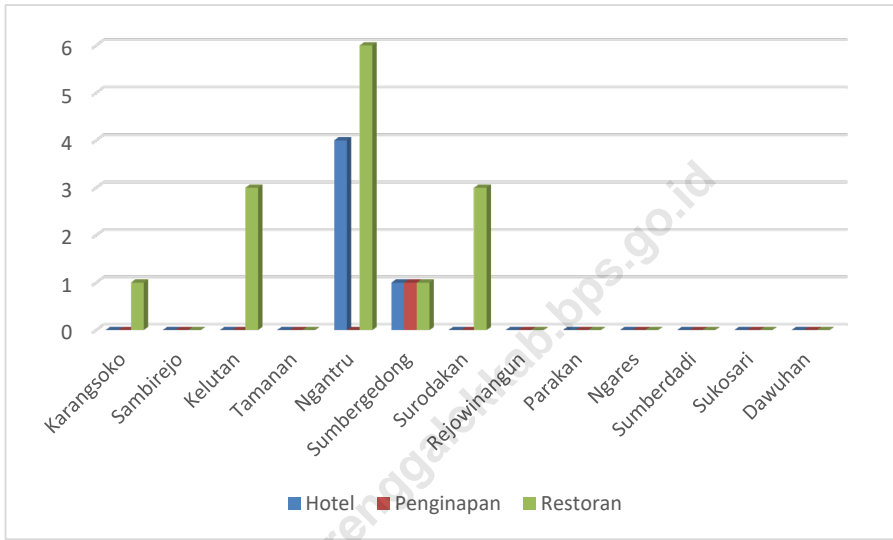
Gambar 6.1 Jumlah Pasar Daerah dan Mini Market di Kecamatan Trenggalek Tahun 2021



Sumber: BPS Kabupaten Trenggalek



Gambar 6.2 Jumlah Hotel, Penginapan, dan Restoran di Kecamatan Trenggalek Tahun 2021



Sumber: BPS Kabupaten Trenggalek

Tabel 6.1 **Banyaknya Pasar Tradisional dan Pasar Modern di 2021**

No	Desa	Pasar Tradisional		Pasar Modern	
		Pasar Daerah	Pasar Desa	Supermarket	Minimarket
(1)	(2)	(3)	(4)	(5)	(6)
1	Karangsoko	1		-	-
2	Sambirejo	-			-
3	Kelutan	-		-	2
4	Tamanan	1		-	1
5	Ngantru	1		-	7
6	Sumbergedong	-		-	3
7	Surodakan	1		-	5
8	Rejowinangun	1		-	1
9	Parakan	-		-	-
10	Ngares	1		-	-
11	Sumberdadi	-		-	-
12	Sukosari	1		-	-
13	Dawuhan	-		-	1
Jumlah		7	0	0	20

Sumber: BPS Kabupaten Trenggalek

Tabel 6.2 Rata-rata Harga yang Dibayar Petani Tahun 2019-2021

No	Uraian	Satuan	Nilai (Rp)		
			2019	2020	2021
(1)	(2)	(3)	(4)	(5)	(6)
1	Upah Mencangkul	5 Jam/Hari / Orang	75 000	*)	*)
2	Upah Menanam	5 Jam/Hari / Orang	70 000	*)	*)
3	Bibit Padi (Ceherang)	Kg	10 000	*)	*)
4	Pupuk Urea	Kg	1 900	*)	*)
5	Pupuk SP-36	Kg	2 300	*)	*)
6	Pupuk NPK	Kg	2 300	*)	*)
7	Pestisida / furadan	Kg	19 000	*)	*)
8	Sewa traktor tangan	Ha	1 200 000	*)	*)
9	Sabit	Buah	50 000	*)	*)
10	Cangkul	Buah	60 000	*)	*)

Sumber : KSK Kec.Trenggalek

Tabel 6.3 **Banyaknya Toko Kelontong, Minimarket dan Kedai makanan**

No.	Desa	Toko Kelontong	Minimarket	Kedai Makanan
(1)	(2)	(3)	(4)	(5)
1	Karangsoko	50	-	62
2	Sambirejo	30	-	9
3	Kelutan	45	2	155
4	Tamanan	27	1	21
5	Ngantru	60	7	93
6	Sumbergedong	87	3	75
7	Surodakan	99	5	59
8	Rejowinangun	28	1	22
9	Parakan	37	-	6
10	Ngares	80	-	31
11	Sumberdadi	28	-	2
12	Sukosari	23	-	4
13	Dawuhan	30	1	9
Jumlah		624	20	548

Sumber : Podes

Tabel 6.4 **Banyaknya Fasilitas Perbankan Menurut Desa/ Kelurahan**

No.	Desa	Bank Umum	Bank Perkreditan Rakyat
(1)	(2)	(3)	(4)
1	Karangsoko	0	0
2	Sambirejo	0	0
3	Kelutan	1	0
4	Tamanan	0	0
5	Ngantru	6	2
6	Sumbergedong	3	1
7	Surodakan	4	2
8	Rejowinangun	0	1
9	Parakan	0	0
10	Ngares	0	0
11	Sumberdadi	0	0
12	Sukosari	0	0
13	Dawuhan	0	0
Jumlah		14	6

Sumber: Podes

Tabel 6.5 **Banyaknya Hotel, Penginapan dan Restoran Menurut Desa/Kelurahan**

No.	Desa	Hotel	Penginapan	Restoran
(1)	(2)	(3)	(4)	(5)
1	Karangsoko	0	0	1
2	Sambirejo	0	0	0
3	Kelutan	0	0	3
4	Tamanan	0	0	0
5	Ngantru	4	0	6
6	Sumbergedong	1	1	1
7	Surodakan	0	0	3
8	Rejowinangun	0	0	0
9	Parakan	0	0	0
10	Ngares	0	0	0
11	Sumberdadi	0	0	0
12	Sukosari	0	0	0
13	Dawuhan	0	0	0
Jumlah		5	1	14

Sumber : Badan Pusat Statistik  
 Ket : \* L1 : Lokasi Tidak Tetap  
 \*\* L2 : Lokasi Tetap



**ST 2023**

**SENSUS PERTANIAN**

**BerAKHLAK**

Berorientasi Pelayanan Akuntabel Kompeten  
Harmonis Loyal Adaptif Kolaboratif

# DATA

## MENCERDASKAN BANGSA

*Enlighten The Nation*



**BADAN PUSAT STATISTIK  
KABUPATEN TRENGGALEK**  
*BPS-Statistics of Trenggalek Regency*

Jl. Brigjend Soetran No. 11 Trenggalek, Jawa Timur,  
Telpn. 0355-791432; E-mail: [bps3503@bps.go.id](mailto:bps3503@bps.go.id)  
Website: <http://trenggalekkab.bps.go.id>