

Katalog BPS:1102001.1405.023



KECAMATAN DAYUN DALAM ANGKA 2013



**BADAN PUSAT STATISTIK
KABUPATEN SIAK**

KECAMATAN DAYUN

DALAM ANGKA 2013

Nomor Publikasi : 14.05.2013.12
Katalog BPS : 1102001.1405.023
ISBN : 979 484 739 9

Ukuran Buku : 148 x 210 mm
Jumlah Halaman : v + 45 halaman

Kompilasi Data :
AFRIANDI PANE
(Koordinator Statistik Kecamatan Dayun)

Naskah :
Seksi Neraca Wilayah dan Analisis Statistik
Badan Pusat Statistik Kabupaten Siak

Gambar Kulit :
Seksi Integrasi, Pengolahan, dan Diseminasi Statistik
Badan Pusat Statistik Kabupaten Siak

Diterbitkan Oleh :
Badan Pusat Statistik Kabupaten Siak

Boleh dikutip dengan menyebut sumbernya



BADAN PUSAT STATISTIK KABUPATEN SIAK

KATA SAMBUTAN

Penerbitan publikasi Kecamatan Dalam Angka Tahun 2013 ini merupakan sumber data kecamatan. Adapun tujuan dari penerbitan buku ini adalah untuk mempermudah para pengguna data dalam hal rujukan data statistik terutama yang menyangkut statistik sektoral wilayah.

Kami menyadari bahwa publikasi ini masih sangat jauh dari sempurna dan masih banyak mengandung kelemahan oleh sebab itu kritik dan saran yang bersifat membangun sangat kami harapkan dari berbagai pihak untuk kesempurnaan penerbitan yang akan datang.

Dengan terbitnya publikasi ini kami ucapkan terima kasih kepada semua pihak yang telah ikut membantu, khususnya pihak Kecamatan dan semua instansi Pemerintah ataupun swasta yang berada di lingkungan kecamatan. Kami harapkan kerjasama ini dapat terus ditingkatkan pada masa yang akan datang.

Siak Sri Indrapura, Mei 2013
Badan Pusat Statistik Kabupaten Siak
Kepala

Ir. H. Iwan Trisna, MP
NIP 19640404 199102 1 001



PEMERINTAH DAERAH KABUPATEN SIAK
CAMAT DAYUN

KATA SAMBUTAN

Keberhasilan program pembangunan selalu dilandasi oleh perencanaan yang mantap, untuk itu harus ditunjang dengan data statistik yang objektif dan akurat. Terdorong akan kebutuhan tersebut, maka diperlukan penghimpunan data statistik yang lengkap dan terpercaya. Hal ini akan sangat berharga bagi segenap instansi pemerintah maupun swasta dalam menentukan dan menetapkan arah kebijakannya.

Penerbitan buku “Kecamatan Dayun dalam Angka 2013” ini dapat pula dijadikan sumber dalam pengawasan dan pengevaluasian terhadap hasil pembangunan yang telah dicapai. Karena itu kita semua berharap agar penerbitan buku publikasi ini dapat secara teratur dan terus-menerus diterbitkan.

Akhirnya saya ingin menekankan perlunya kerja sama dan uluran tangan dari berbagai instansi pemerintah maupun swasta di daerah ini, dalam usaha bersama untuk menyajikan data statistik yang baik dan terpercaya. Atas partisipasi semua pihak dalam terwujudnya publikasi ini diucapkan terima kasih, semoga bermanfaat untuk menunjang keberhasilan pembangunan di daerah ini.

Siak Sri Indrapura, Mei 2013
CAMAT DAYUN

Drs. WARMOTO

KATA PENGANTAR
KOORDINATOR STATISTIK KECAMATAN DAYUN

Seiring dengan semakin meningkatnya pembangunan dalam segala bidang, kebutuhan akan tersedianya data statistik yang akurat, tepat waktu, berkesinambungan, dan tersaji hingga lingkup wilayah terkecil merupakan suatu keharusan guna mendukung pembangunan tersebut.

Menyadari akan pentingnya informasi tersebut, Badan Pusat Statistik (BPS) Kabupaten Siak berupaya menyajikan data pada level kecamatan. Berkaitan dengan hal tersebut perlu diterbitkan buku “Kecamatan Dayun dalam Angka 2013” yang memuat informasi statistik pada tingkat desa/kelurahan, baik yang diperoleh melalui hasil sensus dan survey yang dilakukan oleh BPS maupun yang dihimpun melalui catatan administrasi/registrasi.

Dengan terbitnya publikasi ini, tidak lupa kami mengucapkan terima kasih atas bantuan yang telah diberikan oleh semua pihak. Semoga kerja sama yang telah terjalin ini dapat lebih ditingkatkan lagi di masa yang akan datang.

Siak Sri Indrapura, Mei 2013
Koordinator Statistik
Kecamatan Dayun

AFRIANDI PANE
NIP. 19800415 200710 1 001

Daftar Isi

	Halaman
Kata Pengantar.....	i
Daftar Isi	iii
Daftar Tabel	iv
Bab I Geografis	1
Bab II Pemerintahan	4
Bab III Kependudukan	9
Bab IV Sosial	15
Bab V Lahan	37

Daftar Tabel

		Halaman
Bab I	1.1 Batas Desa di Kecamatan Dayun, Tahun 2012	2
	1.2 Jarak Antara Ibukota Kecamatan Dayun Dengan Pusat Pemerintahan Desa, Tahun 2012	3
Bab II	2.1 Pejabat Pemerintahan Dirinci Per Desa di Kecamatan Dayun Tahun 2012	5
	2.2 Nama-Nama dan Jabatan Dalam Struktur Pemerintahan di Kecamatan Dayun, Tahun 2012	6
	2.3 Wilayah Administrasi di Kecamatan Dayun Menurut Status Pemerintahan, Tahun 2012	7
	2.4 Pusat Pemerintahan, Luas Wilayah, RW dan RT di Kecamatan Dayun Tahun 2012	8
Bab III	3.1 Banyaknya Kepala Keluarga, Penduduk dan Rata-Rata Penduduk Per Kepala Keluarga di Kecamatan Dayun, Tahun 2012	11
	3.2 Luas Wilayah, Penduduk dan Kepadatan Penduduk Per Desa di Kecamatan Dayun, Tahun 2012	12
	3.3 Banyak Penduduk Menurut Jenis Kelamin di Kecamatan Dayun, Tahun 2012	13
	3.4 Banyaknya Penduduk Menurut Jenis Kelamin dan Desa Serta Sex Ratio di Kecamatan Dayun, Tahun 2012	14
Bab IV	4.1 Banyak Sekolah Menurut Desa, Tingkatan dan Status di Kecamatan Dayun Tahun 2012	17
	4.2 Banyak Murid Sekolah Negeri dan Swasta di Lingkungan Dinas Pendidikan Dan Kebudayaan Kecamatan Dayun Tahun 2012	19
	4.3 Banyaknya Murid, Rombel dan Lulusan di Kecamatan Dayun Tahun 2012	20
	4.4 Banyak Guru menurut Status di Kecamatan Dayun Tahun 2012...	21
	4.5 Banyaknya Fasilitas Kesehatan Menurut Desa di Kecamatan Dayun Tahun 2012	22
	4.6 Banyaknya Tenaga Medis di Kecamatan Dayun Tahun 2012	23
	4.7 Banyaknya Imunisasi Bayi dan Balita Berdasarkan Jenisnya Dirinci Per Desa di Kecamatan Dayun Tahun 2012	24
	4.8 Persentase Bayi dan Balita Yang Diimunisasi Dirinci Per Desa di Kecamatan Dayun Tahun 2012	26
	4.9 Persentase Bayi dan Balita Yang Diimunisasi Dirinci Per Desa di Kecamatan Dayun Tahun 2009-2012	27
	4.10 Jumlah Dan Persentase Ibu Hamil Yang di Imunisasi Dirinci Per Desa di Kecamatan Dayun Tahun 2012	29
	4.11 Rata-Rata Kunjungan dan Penimbangan Balita di Kecamatan Dayun Tahun 2012	30

4.12	Penduduk Menurut Jenis Sarana Air Bersih Yang Dipergunakan di Kecamatan Dayun Tahun 2012	31
4.13	Banyaknya Persalinan Menurut Tenaga Penolong Persalinan di Kecamatan Dayun Tahun 2012	32
4.14	Banyaknya Kunjungan 16 Macam Penderita Penyakit di Kecamatan Dayun Tahun 2012	33
4.15	Banyaknya Tempat Peribadatan Menurut Jenis dan Desa di Kecamatan Dayun Tahun 2012	34
4.16	Banyaknya Nikah, Thalaq, Cerai dan Rujuk Dirinci Per Desa di Kecamatan Dayun Tahun 2012	35
4.17	Banyak Koperasi Dirinci Menurut Tahun dan Jenisnya di Kecamatan Dayun Tahun 2012.....	36
Bab V	5.1 Keadaan Desa di Kecamatan Dayun menurut Desa/Kelurahan Tahun 2012.....	38
	5.2 Kondisi Kesuburan Lahan Dirinci Menurut Desa di Kecamatan Dayun Tahun 2012.....	39
	5.3 Luas Tanam, Luas Panen, Produktivitas dan Produksi Tanaman Pangan Menurut Jenis Tanaman Tahun 2012.....	40
	5.4 Luas Tanam, Luas Panen, Produktivitas dan Produksi Tanaman Sayur Mayur Menurut Jenis Tanaman Tahun 2012.....	41
	5.5 Luas Tanam, Luas Panen, Produktivitas dan Produksi Tanaman Buah-Buahan Menurut Jenis Tanaman Tahun 2012.....	42
	5.6 Luas Tanam, Luas Panen, Produktivitas dan Produksi Tanaman Obat-obatan Menurut Jenis Tanaman Tahun 2012.....	43
	5.7 Luas Tanam, Luas Panen, Produktivitas dan Produksi Tanaman Hias Menurut Jenis Tanaman Tahun 2012.....	44
	5.8 Luas Areal, Produktivitas dan Produksi Perkebunan Menurut Komoditi di Kecamatan Dayun Tahun 2012.....	45

BAB I

GEOGRAFIS

1. LETAK

Kecamatan Dayun terletak antara :

$0^{\circ}33'-0^{\circ}44'$	Lintang Utara
$101^{\circ}51'-102^{\circ}21'$	Bujur Timur

2. BATAS

Kecamatan Dayun berbatasan dengan :

- ❖ UTARA : KECAMATAN MEMPURA,
- ❖ SELATAN : KECAMATAN KERINCI KANAN, KABUPATEN PELALAWAN
- ❖ BARAT : KECAMATAN LUBUK DALAM, KECAMATAN KOTO GASIB,
KECAMATAN KERINCI KANAN,
- ❖ TIMUR : KECAMATAN SUNGAI APIT.

3. GEOLOGI

Wilayah kecamatan Dayun seperti pada umumnya wilayah Kabupaten Siak terdiri dari dataran rendah dan berbukit-bukit dengan struktur tanah pada umumnya terdiri dari tanah podsolik merah kuning dari batuan dan aluvial serta tanah organosol dan gley humus dalam bentuk rawa-rawa atau tanah basah.

Kecamatan Dayun secara umum berada pada daerah datar dan sedikit berbukit dengan mayoritas sektor pertanian didominasi oleh perkebunan kelapa sawit, daerah ini juga terkenal sebagai salah satu penghasil minyak dengan lapangan minyak zamrudnya dan juga obyek wisata danau pulau besar.

Tabel 1.1

Batas Desa di Kecamatan Dayun, Tahun 2012

D e s a	Utara	Selatan	Barat	Timur
(1)	(2)	(3)	(4)	(5)
Suka Mulia	Sawit Permai	Kecamatan Lubuk Dalam	Kecamatan Lubuk Dalam	Buana Makmur
Buana Makmur	Pangkalan Makmur	Kabupaten Pelalawan	Suka Mulia	Dayun
Pangkalan Makmur	Teluk Merbau, Banjar Seminai	Buana Makmur	Suka Mulia	Dayun
Banjar Seminai	Berumbang Baru	Pangkalan Makmur	Teluk Merbau	Dayun
Teluk Merbau	Merangkai	Pangkalan Makmur	Sawit Permai	Banjar Seminai
Sawit Permai	Sialang Sakti	Suka Mulia	Kec Koto Gasib	Teluk Merbau
Sialang Sakti	Kec Koto Gasib	Sawit Permai	Kec Koto Gasib	Merangkai
Merangkai	Kecamatan Mempura	Teluk Merbau	Sialang sakti	Berumbang Baru
Berumbang Baru	Lubuk Tilan	Banjar Seminai	Teluk Merbau	Dayun
Lubuk Tilan	Kec Koto Gasib	Berumbang Baru	Merangkai	Dayun
Dayun	Kecamatan Mempura	Kabupaten Pelalawan	Pangkalan Makmur	Kecamatan Sungai Apit

Sumber: Kantor Camat Dayun

Tabel 1.2

**Jarak Antara Ibukota Kecamatan Dayun dengan Pusat
Pemerintahan Desa, Tahun 2012**

D e s a	Jarak Lurus (Km)
(1)	(2)
Suka Mulia	15
Buana Makmur	20
Pangkalan Makmur	7
Banjar Seminai	5
Teluk Merbau	16
Sawit Permai	20
Sialang Sakti	26
Merangkai	19
Berumbung Baru	12
Lubuk Tilan	20
Dayun	3

Sumber: Kantor Camat Dayun

BAB II

PEMERINTAHAN

Terbentuknya Kecamatan Dayun sebagai institusi eksekutif yang berperan menjalankan roda pemerintahan dan pemberdayaan serta pembangunan masyarakat merupakan perpanjangan tangan dari pemerintah otonomi Kabupaten Siak, merupakan aspirasi masyarakat yang bermanfaat untuk mempermudah masyarakat dalam hal pelaksanaan kepengurusan administrasi serta lebih memperdekat antara pemerintah dengan rakyat yang diperintahnya.

Kecamatan Dayun yang posisi pusat pemerintahannya ada di Desa Dayun yang kurang lebih jaraknya 21 km dari pusat pemerintah Kabupaten Siak yang dapat ditempuh melalui darat.

Kecamatan Dayun merupakan hasil pemekaran dari Kecamatan Siak yang dimekarkan menjadi empat kecamatan yaitu Kecamatan Dayun, Kecamatan Tualang, Kecamatan Kerinci Kanan dan Kecamatan Siak yang dilaksanakan pada tahun 2001 berdasarkan pada Perda No. 13 Tahun 2001 yang dikeluarkan oleh Pemerintah Daerah Kabupaten Siak. Tujuan pemekaran ini adalah untuk mempermudah masyarakat juga pemerintah dalam menjalankan hubungan administrasi, serta mempermudah jangkauan pembangunan dan pemerintahan kecamatan. Dengan demikian potensi yang ada di kecamatan ini secara tidak langsung lebih terangkat dengan jangkauan pemerintah yang lebih dekat, jangkauan pembangunan yang lebih baik dibandingkan dengan pemerintah yang lama.

Tabel 2.1

**Pejabat Pemerintahan Dirinci Per Desa di Kecamatan Dayun
Tahun 2012**

D e s a	Nama Kepala Pemerintahan
(1)	(2)
Suka Mulia	WAHONO
Buana Makmur	BASARI
Pangkalan Makmur	SAGIMAN
Banjar Seminai	MUHAMMAD YUSUF
Teluk Merbau	WALUYO
Sawit Permai	AZHAR NASUTION
Sialang Sakti	TOHA NASRUDIN, SH
Merangkai	NUROKHMAN KHAKIM, SP
Berumbang Baru	SUNARTO
Lubuk Tilan	JARKASI
Dayun	H. HASMAR

Sumber: Kantor Camat Dayun

Tabel 2.2

**Nama-nama dan Jabatan Dalam Struktur Pemerintahan di
Kecamatan Dayun, Tahun 2012**

N a m a	Jabatan	Keterangan
(1)	(2)	(5)
Drs. WARMOTO	CAMAT	-
HENDY DERHAVIN, SE, MM	SEKCAM	-
HERMAN	Kasi PMD/K	-
SUNDARIYANTO	Kasi PEM	-
DRS. WARDAN ADAM	Kasi Kessos	-
SYAHRIAL	Kasi Tramtib	-
SULASTRI, SP	Kasubbag. Umum dan Kepegawaian	-
AZUMAR, SHI	Kasubbag. Penyusunan Program	-

Sumber: Kantor Camat Dayun

Tabel 2.3

**Wilayah Administrasi di Kecamatan Dayun Menurut Status
Pemerintahan, Tahun 2012**

Nama Wilayah Administrasi	Status Pemerintahan
(1)	(2)
Suka Mulia	Desa Definitif
Buana Makmur	Desa Definitif
Pangkalan Makmur	Desa Definitif
Banjar Seminai	Desa Definitif
Teluk Merbau	Desa Definitif
Sawit Permai	Desa Definitif
Sialang Sakti	Desa Definitif
Merangkai	Desa Definitif
Berumbang Baru	Desa Definitif
Lubuk Tilan	Desa Definitif
Dayun	Desa Definitif

Sumber: BPS Kabupaten Siak

Tabel 2.4

**Pusat Pemerintahan, Luas Wilayah, RW dan RT
di Kecamatan Dayun Tahun 2012**

D e s a	Pusat Pemerintahan	Luas Wilayah (Ha)	RW	RT
(1)	(2)	(3)	(4)	(5)
Suka Mulia	Suka Mulia	1.112	4	15
Buana Makmur	Buana Makmur	1.019,7	4	13
Pangkalan Makmur	Pangkalan Makmur	945,5	5	15
Banjar Seminai	Banjar Seminai	1.538,5	7	21
Teluk Merbau	Teluk Merbau	1.477,062	6	19
Sawit Permai	Sawit Permai	2.397,125	11	28
Sialang Sakti	Sialang Sakti	1.915	6	20
Merangkai	Merangkai	950,25	4	14
Berumbung Baru	Berumbung Baru	1.372	7	21
Lubuk Tilan	Lubuk Tilan	1.125	5	15
Dayun	Dayun	123.500	8	23
JUMLAH		137.322,137	67	204

Sumber: Kantor Camat Dayun

BAB III

KEPENDUDUKAN

Data statistik kependudukan dalam publikasi ini diambil dari kantor kecamatan berdasarkan hasil laporan registrasi penduduk dari setiap desa/kelurahan. sehingga diharapkan dapat memberikan gambaran keadaan jumlah dan komposisi penduduk di lapangan.

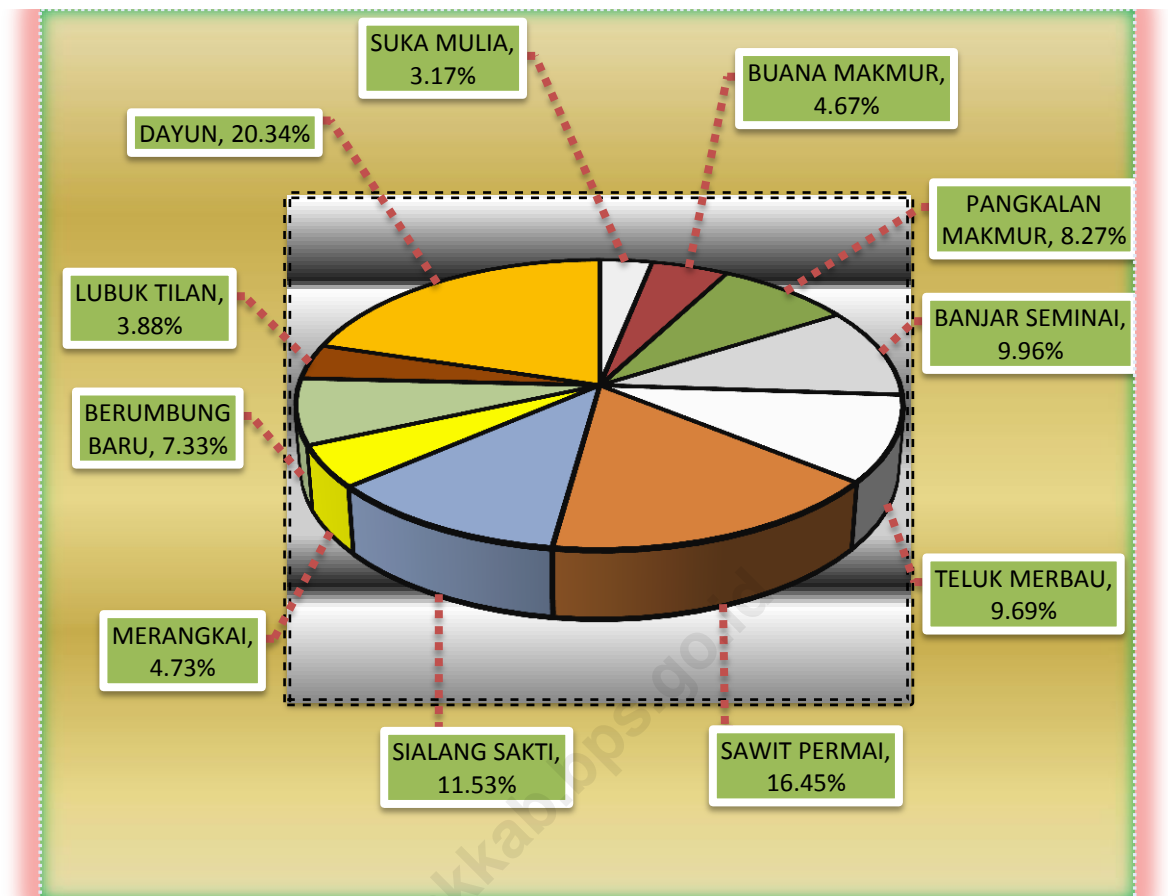
Disamping itu kegiatan pemeriksaan data secara berkala dan sekaligus pembinaan pelaksanaan registrasi penduduk sampai ke tingkat desa serta kedisiplinan penduduk itu sendiri sangat diperlukan dalam menjaga usaha guna mendapatkan data registrasi kependudukan yang lengkap, akurat dan dapat dipercaya sebagai dasar perencanaan pembangunan.

Dari jumlah penduduk sebanyak **27.884** jiwa tersebut dapat dilihat penyebaran serta persentase pada masing-masing desa sebagai berikut :

No	Desa/Kelurahan	Jumlah Penduduk	Persentase
1.	Suka Mulia	883	3,17
2.	Buana Makmur	1.301	4,67
3.	Pangkalan Makmur	2.305	8,27
4.	Banjar Seminai	2.777	9,96
5.	Teluk Merbau	2.701	9,69
6.	Sawit Permai	4.587	16,45
7.	Sialang Sakti	3.214	11,53
8.	Merangkai	1.318	4,73
9.	Berumbang Baru	2.044	7,33
10.	Lubuk Tilan	1.082	3,88
11	Dayun	5.672	20,34
Kecamatan Dayun		27.884	100

Sumber: Kantor Camat Dayun

Grafik 3.1
Persentase Penduduk Kecamatan Dayun Menurut Desa, Tahun 2012



Tabel 3.1

**Banyaknya Kepala keluarga, Penduduk dan Rata-rata Penduduk
Per Kepala keluarga di Kecamatan Dayun, Tahun 2012**

D e s a	Kepala keluarga	Penduduk	Rata-rata Penduduk Per Kepala keluarga
(1)	(2)	(3)	(4)
Suka Mulia	234	883	3,77
Buana Makmur	321	1.301	4,05
Pangkalan Makmur	516	2.305	4,47
Banjar Seminai	709	2.777	3,92
Teluk Merbau	553	2.701	4,88
Sawit Permai	1.155	4.587	3,97
Sialang Sakti	776	3.214	4,14
Merangkai	324	1.318	4,07
Berumbang Baru	506	2.044	4,04
Lubuk Tilan	267	1.082	4,05
Dayun	1.314	5.672	4,32
Jumlah	6.675	27.884	4.17

Sumber: Kantor Camat Dayun

Tabel 3.2

**Luas Wilayah, Penduduk dan Kepadatan Penduduk Per Desa
di Kecamatan Dayun, Tahun 2012**

D e s a	Luas (Ha)	Penduduk	Kepadatan Penduduk
(1)	(2)	(3)	(4)
Suka Mulia	1.112	883	0,79
Buana Makmur	1.019,7	1.301	1,27
Pangkalan Makmur	945,5	2.305	2,43
Banjar Seminai	1.538,5	2.777	1,80
Teluk Merbau	1.477,062	2.701	1,82
Sawit Permai	2.397,125	4.587	1,91
Sialang Sakti	1.915	3.214	1,67
Merangkai	950,25	1.318	1,38
Berumbung Baru	1.372	2.044	1,48
Lubuk Tilan	1.125	1.082	0,96
Dayun	123.500	5.672	0,04
Jumlah	137.322,137	27.884	0,20

Sumber: Kantor Camat Dayun

Tabel 3.3

**Banyak Penduduk Menurut Jenis Kelamin di Kecamatan Dayun
Tahun 2012**

D e s a	Laki-laki	Perempuan	Jumlah
(1)	(2)	(3)	(4)
Suka Mulia	463	420	883
Buana Makmur	691	610	1.301
Pangkalan Makmur	1.227	1.078	2.305
Banjar Seminai	1.388	1.389	2.777
Teluk Merbau	1.438	1.263	2.701
Sawit Permai	2.410	2.177	4.587
Sialang Sakti	1.676	1.538	3.214
Merangkai	708	610	1.318
Berumbang Baru	1.080	964	2.044
Lubuk Tilan	566	516	1.082
Dayun	2.962	2.710	5.672
Jumlah	14.609	13.275	27.884

Sumber: Kantor Camat Dayun

Tabel 3.4

**Banyaknya Penduduk Menurut Jenis Kelamin dan Desa Serta Sex Ratio
di Kecamatan Dayun, Tahun 2012**

D e s a	Laki-laki	Perempuan	Sex Ratio
(1)	(2)	(3)	(4)
Suka Mulia	463	420	110,24
Buana Makmur	691	610	113,28
Pangkalan Makmur	1.227	1.078	113,82
Banjar Seminai	1.388	1.389	99,93
Teluk Merbau	1.438	1.263	113,86
Sawit Permai	2.410	2.177	110,70
Sialang Sakti	1.676	1.538	108,97
Merangkai	708	610	116,07
Berumbang Baru	1.080	964	112,03
Lubuk Tilan	566	516	109,69
Dayun	2.962	2.710	109,30
Jumlah	14.609	13.275	110,04

Sumber: Kantor Camat Dayun

BAB IV**SOSIAL****1. PENDIDIKAN**

Kabupaten Siak yang masih berusia sangat muda saat ini sangat membutuhkan segenap dukungan seluruh daerah bawahannya untuk berperan serta dalam proses pembangunan. Proses pembangunan yang sedang berjalan akan dapat terlaksana dengan baik apabila sumber daya manusia yang diperlukan dapat terpenuhi.

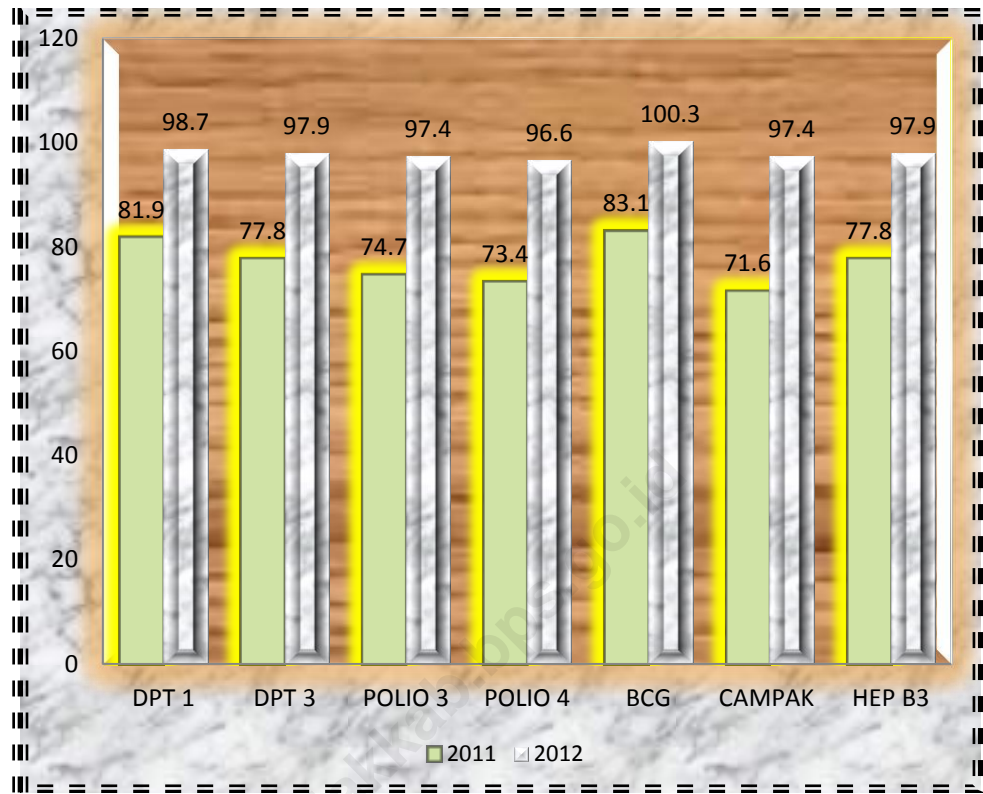
Sejalan dengan hal tersebut peran pendidikan di daerah ini dirasa sangat perlu ditingkatkan baik berupa fasilitas penunjang maupun sumber daya guru pengajar sehingga dapat menunjang kelancaran proses belajar mengajar. Dalam publikasi ini yang dapat disediakan hanya sebatas jumlah murid dan jumlah guru, sehingga analisa yang diperoleh belum dapat terinci.

2. KESEHATAN

Derajat kesehatan suatu masyarakat tidak lepas dari perhatian pemerintahnya terutama mengenai fasilitas kesehatan yang di sediakan. Terjaminnya kesehatan masyarakat tidak hanya diperoleh dari fasilitas kesehatan yang ada tetapi juga tersedianya tenaga kesehatan yang mencukupi, dengan demikian peningkatan derajat kesehatan masyarakat dapat terpenuhi.

GRAFIK 4.1

Persentase Imunisasi Bayi dan Balita Berdasarkan Jenisnya di Kecamatan Dayun Tahun 2011 – 2012



Tabel 4.1

**Banyak Sekolah Menurut Desa, Tingkatan dan Status
Di Kecamatan Dayun Tahun 2012**

DESA	TK		SD	
	Negeri	Swasta	Negeri	Swasta
(1)	(2)	(3)	(4)	(5)
Suka Mulia	-	1	1	-
Buana Makmur	-	1	1	-
Pangkalan Makmur	-	1	1	-
Banjar Seminai	-	2	2	-
Teluk Merbau	-	2	2	-
Sawit Permai	-	4	3	-
Sialang Sakti	-	1	2	-
Merangkai	-	2	1	-
Berumbung Baru	-	1	2	-
Lubuk Tilan	-	1	2	-
Dayun	1	2	2	1
Jumlah	1	18	19	1

Sumber: Kantor Cabang Dinas Pendidikan Kecamatan Dayun

Lanjutan Tabel 4.1

DESA	SLTP		SMU/SMK	
	Negeri	Swasta	Negeri	Swasta
(1)	(2)	(3)	(4)	(5)
Suka Mulia	1	-	-	-
Buana Makmur	1	-	-	-
Pangkalan Makmur	-	-	-	-
Banjar Semina	1	-	-	-
Teluk Merbau	-	-	-	1
Sawit Permai	-	1	-	2
Sialang Sakti	1	1	1	1
Merangkai	-	1	-	-
Berumbang Baru	1	-	-	-
Lubuk Tilan	-	-	-	-
Dayun	1	1	1	1
Jumlah	6	4	2	5

Sumber: Kantor Cabang Dinas Pendidikan Kecamatan Dayun

Tabel 4.2

**Banyak Murid Sekolah Negeri dan Swasta
di Kecamatan Dayun Tahun 2012**

Tingkatan Sekolah	Negeri	Swasta
(1)	(2)	(3)
1. TK	116	1.107
2. SD	3.713	75
3. SLTP	1.346	192
4. SMU	762	133
5. SMK	-	71
Jumlah	5.937	1.578

Sumber: Kantor Cabang Dinas Pendidikan Kecamatan Dayun

Tabel 4.3

Banyaknya Murid, Rombel dan Lulusan di Kecamatan Dayun 2012

Sekolah	Jumlah Murid	Rombel	Lulusan
(1)	(2)	(3)	(4)
SD	3.788	170	598
SLTP	1.538	66	498
SMU	895	33	279
SMK	71	2	-
Jumlah	6.292	271	1.375

Sumber: Kantor Dinas Pendidikan Kabupaten Siak

Tabel 4.4

Banyak Guru menurut Status di Kecamatan Dayun Tahun 2012

Nama Sekolah	Guru	
	PNS	Honor
(1)	(2)	(3)
SD	154	119
SLTP	63	94
SMU	27	85
SLTA Kejuruan	-	20
Jumlah	244	318

Sumber: Kantor Dinas Pendidikan Kabupaten Siak

Tabel 4.5

**Banyaknya Fasilitas Kesehatan Menurut Desa
di Kecamatan Dayun Tahun 2012**

DESA	Puskesmas	Puskesmas		Polindes	Posyandu
		Keliling	Pembantu		
(1)	(2)	(3)	(4)	(5)	(6)
Suka Mulia	-	-	1	2	1
Buana Makmur	-	-	1	1	1
Pangkalan Makmur	-	-	1	2	3
Banjar Seminai	-	-	1	2	4
Teluk Merbau	-	-	1	1	2
Sawit Permai	-	-	1	2	5
Sialang Sakti	-	-	1	2	4
Merangkai	-	-	1	1	1
Berumbung Baru	-	-	1	1	4
Lubuk Tilan	-	-	1	1	2
Dayun	1	-	-	1	3
Jumlah	1	-	10	16	30

Sumber: Puskesmas Dayun

Tabel 4.6

Banyaknya Tenaga Medis di Kecamatan Dayun Tahun 2011-2012

Tenaga Kesehatan	Jumlah	
	2011	2012
(1)	(2)	
1. Dokter Spesialis	-	-
2. Dokter Umum	4	4
3. Dokter Gigi/Perawat Gigi	2	2
4. Perawat	27	27
5. Bidan	24	24
6. Dukun bayi	26	26
Jumlah	83	83

Sumber: Puskesmas Dayun

Tabel 4.7

Banyak Imunisasi Bayi dan Balita Berdasarkan Jenisnya Dirinci Per Desa di Kecamatan Dayun Tahun 2012

Desa	DPT 1		DPT 3		POLIO 3		POLIO 4	
	Target	Realisasi	Target	Realisasi	Target	Realisasi	Target	Realisasi
(1)	(2)	(3)	(4)	(5)	(6)	(7)	(8)	(9)
Suka Mulia	21	21	21	20	21	21	21	20
Buana Makmur	35	34	35	35	35	34	35	34
Pangkalan Makmur	46	40	46	42	46	40	46	42
Banjar Seminai	64	68	64	71	64	68	64	72
Teluk Merbau	34	33	34	33	34	30	34	33
Sawit Permai	94	89	94	90	94	87	94	80
Sialang Sakti	68	65	68	65	68	65	68	66
Merangkai	27	25	27	27	27	27	27	29
Berumbung Baru	53	54	53	53	53	53	53	52
Lubuk Tilan	25	25	25	24	25	24	25	24
Dayun	146	151	146	140	146	148	146	140
Jumlah	613	605	613	600	613	597	613	592

Sumber: Puskesmas Dayun

Lanjutan tabel 4.7

Desa	BCG		Campak		Hep B3	
	Target	Realisasi	Target	Realisasi	Target	Realisasi
(1)	(2)	(3)	(4)	(5)	(6)	(7)
Suka Mulia	21	20	21	20	21	20
Buana Makmur	35	34	35	34	35	35
Pangkalan Makmur	46	45	46	45	46	42
Banjar Seminai	64	64	64	63	64	71
Teluk Merbau	34	33	34	38	34	33
Sawit Permai	94	91	94	90	94	90
Sialang Sakti	68	66	68	65	68	65
Merangkai	27	26	27	27	27	27
Berumbung Baru	53	55	53	51	53	53
Lubuk Tilan	25	25	25	24	25	24
Dayun	146	156	146	140	146	140
Jumlah	613	615	613	597	613	600

Sumber: Puskesmas Dayun

Tabel 4.8

**Persentase Bayi dan Balita yang Diimunisasi Dirinci Per Desa di
Kecamatan Dayun Tahun 2012**

Desa	DPT 1	DPT 3	Polio 3	Polio 4	BCG	Campak	Hep B3
(1)	(2)	(4)	(5)	(6)	(7)	(8)	(9)
Suka Mulia	100	95,2	100	95,2	95,2	95,2	95,2
Buana Makmur	97,1	100	97,1	97,1	97,1	97,1	100
Pangkalan Makmur	82	91,3	87	91,3	97,8	97,8	91,3
Banjar Semina	106	110,9	100	112,5	100	98,4	110,9
Teluk Merbau	97,1	97,1	88,2	97,1	97,1	111,8	97,1
Sawit Permai	94,7	95,7	92,6	85,1	96,8	95,7	95,7
Sialang Sakti	95,6	95,6	95,6	97,5	97,1	95,6	95,6
Merangkai	92,6	100	100	107,4	96,3	100	100
Berumbung Baru	101,9	100	100	98,1	103,8	96,2	100
Lubuk Tilan	100	96	96	96,6	100	96,0	96,0
Dayun	103,4	95,9	101,4	95,9	106,8	95,9	95,9
Kecamatan Dayun	98,7	97,9	97,4	96,6	100,3	97,4	97,9

Sumber: Puskesmas Dayun

Tabel 4.9

Persentase Bayi dan Balita yang Diimunisasi Dirinci Per Desa di Kecamatan Dayun Tahun 2011-2012

DESA	DPT 1		DPT 3		Polio 3	
	2011	2012	2011	2012	2011	2012
(1)	(2)	(3)	(4)	(5)	(6)	(7)
Suka Mulia	72,0	100	64,0	95,2	64,0	100
Buana Makmur	80,0	97,1	77,5	100	77,5	97,1
Pangkalan Makmur	60,6	82	57,6	91,3	59,1	87
Banjar Seminai	87,1	106	77,1	110,9	78,6	100
Teluk Merbau	52,5	97,1	55,9	97,1	52,5	88,2
Sawit Permai	73,9	94,7	75,7	95,7	72,2	92,6
Sialang Sakti	81,6	95,6	77,6	95,6	78,9	95,6
Merangkai	115,6	92,6	84,4	100	87,5	100
Berumbang Baru	78,2	101,9	78,2	100	83,6	100
Lubuk Tilan	73,5	100	76,5	96	67,6	96
Dayun	99,4	103,4	96,5	95,9	81,5	101,4
Kecamatan Dayun	81,9	98,7	77,8	97,9	74,7	97,4

Sumber: Puskesmas Dayun

Lanjutan tabel 4.9

DESA	Polio 4		BCG		Campak		Hep B3	
	2011	2012	2011	2012	2011	2012	2011	2012
(1)	(2)	(3)	(4)	(5)	(6)	(7)	(8)	(9)
Suka Mulia	68,0	95,2	76,0	95,2	60,0	95,2	64,0	95,2
Buana Makmur	82,5	97,1	87,5	97,1	72,5	97,1	77,5	100
Pangkalan Makmur	57,6	91,3	63,6	97,8	56,1	97,8	57,6	91,3
Banjar Seminai	75,7	112,5	88,6	100	75,7	98,4	77,1	110,9
Teluk Merbau	54,2	97,1	62,7	97,1	57,6	111,8	55,9	97,1
Sawit Permai	67,8	85,1	77,4	96,8	66,1	95,7	75,7	95,7
Sialang Sakti	75,0	97,5	82,9	97,1	76,3	95,6	77,6	95,6
Merangkai	87,5	107,4	109,4	96,3	87,5	100	84,4	100
Berumbang Baru	81,8	98,1	81,8	103,8	76,4	96,2	78,2	100
Lubuk Tilan	67,6	96,0	70,6	100	67,6	96,0	76,5	96
Dayun	80,3	95,9	94,8	106,8	78,0	95,9	96,5	95,9
Kecamatan Dayun	73,4	96,6	83,1	100,3	71,6	97,4	77,8	97,9

Sumber: Puskesmas Dayun

Tabel 4.10

**Jumlah dan Persentase Ibu Hamil yang Di imunisasi Dirinci Per Desa
di Kecamatan Dayun Tahun 2012**

D e s a	T T 2			T T 3+4+5		
	Target	Reali-sasi	Persen	Target	Reali-sasi	Persen
(1)	(2)	(3)	(4)	(5)	(6)	(7)
Suka Mulia	23	2	1,4	23	16	69,5
Buana Makmur	38	4	1,9	38	24	63,1
Pangkalan Makmur	50	2	0,9	50	27	54
Banjar Semina	70	4	1,0	70	53	75,7
Teluk Merbau	39	3	1,0	39	55	141,0
Sawit Permai	104	6	1,0	104	42	40,3
Sialang Sakti	75	11	2,5	75	43	57,3
Merangkai	29	2	1,1	29	11	37,9
Berumbung Baru	57	9	3,1	57	30	52,6
Lubuk Tilan	28	1	0,6	28	19	67,8
Dayun	160	11	1,2	160	47	29,3
Kecamatan Dayun	673	55	8,1	673	367	54,5

Sumber: Puskesmas Dayun

Tabel 4.11

**Rata-rata Kunjungan dan Penimbangan Balita
di Kecamatan Dayun Tahun 2011-2012**

Rincian (1)	Kecamatan	
	2011 (2)	2012
Jumlah Posyandu	30	30
Balita	2.959	2.725
Balita dengan KMS	2.959	2.725
Balita yang Ditimbang	1.611	1.631

Sumber: Puskesmas Dayun

Tabel 4.12

**Penduduk Menurut Jenis Sarana Air Bersih yang Dipergunakan
di Kecamatan Dayun Tahun 2011-2012**

Rincian	Kecamatan	
	2011	2012
(1)	(2)	
Ledeng	-	-
Sumur Pompa	314	-
Sumur	3.873	5.037
Mata Air	-	-
Air Hujan	68	119
Lainnya	-	-
Jumlah	4.255	5.156

Sumber: Puskesmas Dayun

Tabel 4.13

**Banyaknya Persalinan Menurut Tenaga Penolong Persalinan
di Kecamatan Dayun Tahun 2011-2012**

Rincian (1)	JUMLAH	
	2011 (2)	2012
Perkiraan Jumlah Persalinan	728	597
Persalinan Ditolong Oleh Tenaga Kesehatan	582	597
Persalinan Ditolong oleh Dukun atau Anggota Keluarga Lainnya	1	-

Sumber: Puskesmas Dayun

Tabel 4.14

**Banyaknya Kunjungan 16 Macam Penderita Penyakit
di Kecamatan Dayun Tahun 2012**

Penderita Penyakit	Kasus
(1)	(2)
1. ISPA	5.004
2. Penyakit infeksi pada usus	-
3. Penyakit kulit dan jaringan sub cutan	833
4. Kecelakaan dan Keracunan	1.323
5. Penyakit rongga mulut	-
6. Penyakit pada sistem otot dan jaringan pengikat	1.137
7. Hipertensi	992
8. Penyakit lain pada saluran pernafasan bawah	-
9. Penyakit mata dan andeksa	307
10. Penyakit pada telinga dan Mastoid	-

Sumber: Puskesmas Dayun

Tabel 4.15

**Banyaknya Tempat Peribadatan Menurut Jenis dan Desa
di Kecamatan Dayun Tahun 2012*)**

Desa	Mesjid	Mushalla/ Langgar	Gereja		Vihara	Pura
			Khatolik	Protestan		
(1)	(2)	(3)	(4)	(5)	(6)	(7)
Suka Mulia	2	5	-	-	-	-
Buana Makmur	2	5	-	1	-	-
Pangkalan Makmur	4	6	1	2	-	-
Banjar Seminai	3	8	-	1	-	-
Teluk Merbau	3	12	-	-	-	-
Sawit Permai	5	8	-	4	-	-
Sialang Sakti	3	17	1	2	-	-
Merangkai	1	8	-	-	-	-
Berumbang Baru	3	4	-	-	-	-
Lubuk Tilan	3	4	-	1	-	-
Dayun	6	5	-	7	-	-
Kecamatan Dayun	35	82	2	19	-	-

*) data tahun 2012 belum tersedia

Sumber: Kantor Camat Dayun

Tabel 4.16

**Banyaknya Nikah, Thalaq, Cerai dan Rujuk Dirinci Per Bulan
di Kecamatan Dayun tahun 2012**

BULAN	Nikah	Thalaq	Cerai	Rujuk	% Talaq dan cerai Terhadap Nikah & Rujuk
(1)	(2)	(3)	(4)	(5)	(6)
SukaMulia	3	-	-	-	-
Buana Makmur	10	-	-	-	-
Pangkalan Makmur	17	-	-	-	-
Banjar Seminai	29	-	-	-	-
Teluk Merbau	16	-	-	-	-
Sawit Permai	27	-	-	-	-
Sialang Sakti	31	-	-	-	-
Merangkai	5	-	-	-	-
Berumbang Baru	21	-	-	-	-
Lubuk Tilan	9	-	-	-	-
Dayun	26	-	-	-	-
Kecamatan Dayun	194	-	-	-	-

Sumber: KUA Kecamatan Dayun,
Pengadilan Agama Bengkulu

Tabel 4.17

**Banyak Koperasi Dirinci Menurut Jenisnya
di Kecamatan Dayun Tahun 2011 - 2012**

Jenis	Tahun	
	2011	2012
(1)	(2)	(3)
KUD	11	11
KORKAR	1	1
PERKEBUNAN	-	-
KPRI	-	-
PROFESI	-	-
Kecamatan Dayun	12	12

Ketr.: Koperasi Perkebunan, KPRI, dan Profesi di kecamatan Dayun belum ada

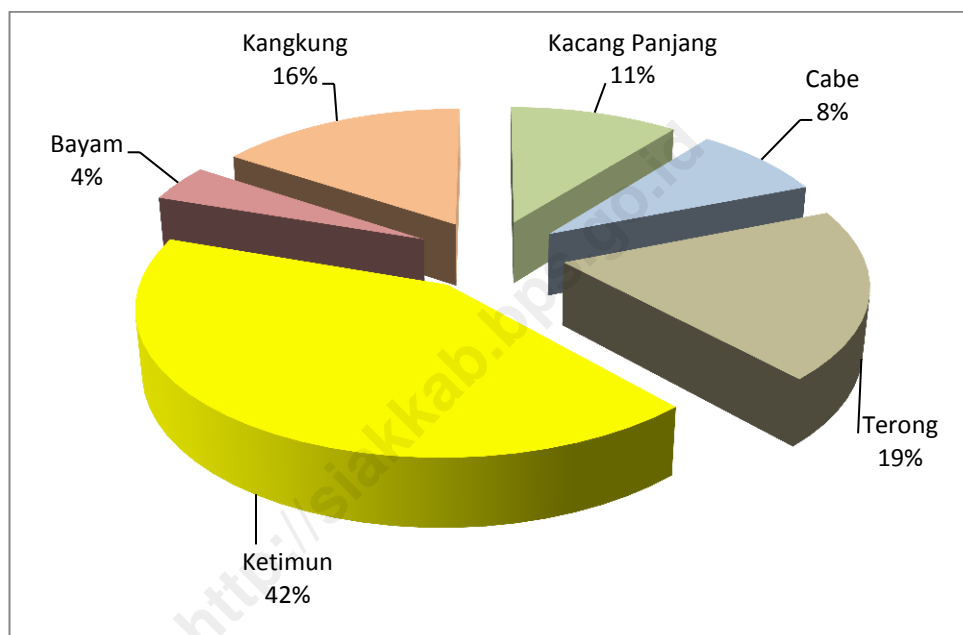
Sumber: Dinas Perindustrian Perdagangan Koperasi dan Usaha Mikro Kecil Menengah Kabupaten Siak

BAB V

LAHAN

Tingkat kesuburan tanah di kecamatan ini secara umum adalah sedang dengan sebagian besar lahan pertanian digunakan untuk perkebunan. Sedangkan topografi Kecamatan Dayun secara umum adalah datar dengan sedikit berbukit-bukit.

Grafik 5.1
Produksi Sayur Mayur di Kecamatan Dayun, 2012



Tabel 5.1

**Keadaan Desa di Kecamatan Dayun menurut Desa/Kelurahan
Tahun 2012**

DESA	Keadaan Desa		
	Geografis	Topografi	Permukaan Jalan Terluas
(1)	(2)	(3)	(4)
Suka Mulia	Dataran	Berbukit	Aspal/Beton
Buana Makmur	Lereng Bukit	Datar	Diperkeras
Pangkalan Makmur	Dataran	Datar	Aspal/Beton
Banjar Seminai	Dataran	Datar	Aspal/Beton
Teluk Merbau	Dataran	Datar	Aspal/Beton
Sawit Permai	Dataran	Datar	Aspal/Beton
Sialang Sakti	Dataran	Datar	Diperkeras
Merangkai	Dataran	Datar	Aspal/Beton
Berumbang Baru	Dataran	Datar	Aspal/Beton
Lubuk Tilan	Dataran	Datar	Diperkeras
Dayun	Dataran	Datar	Diperkeras

Sumber: Kantor Camat Dayun

Tabel 5.2

**Kondisi Kesuburan Lahan Dirinci Menurut Desa
di Kecamatan Dayun Tahun 2012**

DESA	Kondisi Kesuburan Lahan
(1)	(2)
Suka Mulia	Sedang
Buana Makmur	Sedang
Pangkalan Makmur	Sedang
Banjar Seminai	Sedang
Teluk Merbau	Sedang
Sawit Permai	Sedang
Sialang Sakti	Sedang
Merangkai	Sedang
Berumbung Baru	Sedang
Lubuk Tilan	Sedang
Dayun	Sedang

Sumber: Kantor Camat Dayun

Tabel 5.3

Luas Tanam, Luas Panen, Produktivitas dan Produksi Tanaman Pangan Menurut Jenis Tanaman di Kecamatan Dayun Tahun 2012

Jenis Tanaman	Luas Tanam (Ha)	Luas Panen (Ha)	Rusak (Ha)	Produksi (Ton)
(1)	(2)	(3)	(4)	(5)
Padi Sawah	-	-	-	-
Jagung	57	47	-	123,89
Kacang Tanah	12	10	-	9,14
Kacang Hijau	-	-	-	-
Ubi Kayu	19	14	-	165,69
Ubi Jalar	8	7	-	57,61

Sumber: UPTD Pertanian, Peternakan dan Perikanan Kabupaten Siak

Tabel 5.4

Luas Tanam, Luas Panen, Produktivitas dan Produksi Tanaman Sayur Mayur Menurut Jenis Tanaman di Kecamatan Dayun Tahun 2012

Jenis Tanaman	Luas Tanam (Ha)	Luas Panen (Ha)	Rusak (Ha)	Produksi (Ton)
(1)	(2)	(3)	(4)	(5)
Kacang Panjang	33	26	-	68,536
Cabe	28	21	-	54,22
Tomat	-	-	-	-
Terong	19	16	-	123,95
Ketimun	21	18	-	271,13
Labu Siam	-	-	-	-
Bayam	13	12	-	27,04
Kangkung	16	14	-	100,91

Sumber: UPTD Pertanian, Peternakan dan Perikanan Kabupaten Siak

Tabel 5.5

Luas Tanam, Luas Panen, Produktivitas dan Produksi Tanaman Buah-Buahan Menurut Jenis Tanaman di Kecamatan Dayun Tahun 2012

Jenis Tanaman	Luas Tanam (Ha)	Luas Panen (Ha)	Produktivitas (Kw/Ha)	Produksi (Ton)
(1)	(2)	(3)	(4)	(5)
Semangka	21	20	36,85	73,7
Alpukat	1,53	2,45	23,67	5,79
Belimbing	3,43	7,58	45,18	34,24
Duku/Langsar	-	-	-	-
Durian	20,79	7,75	26,90	20,84
Jambu Biji	4,21	5,66	150,24	85,03
Jambu Air	13,88	12,13	27,43	33,27
Jeruk	1,306	0,31	148,45	4,60
Mangga	12,41	9,61	27,97	26,87
Manggis	2,6	1,95	19,36	3,77
Nangka	84,61	104,5	41,95	438,37
Nenas	0,082	0,074	625,06	4,62
Pepaya	2,05	2,57	341,34	87,72
Pisang	15,921	20,05	193,67	388,30
Rambutan	92,66	110,65	66,73	738,36
Salak	14,937	19,30	172,15	332,24
Sawo	5,86	8,15	30,13	24,55
Sukun	3,36	1,7	32,27	5,48

Sumber: UPTD Pertanian, Peternakan dan Perikanan Kabupaten Siak

Tabel 5.6

Luas Tanam, Luas Panen, Produktivitas dan Produksi Tanaman Obat-obatan Menurut Jenis Tanaman di Kecamatan Dayun Tahun 2012

Jenis Tanaman	Luas Tanaman (M ²)		Produktivitas (Kg/M ²)	Produksi (Kg)
	Akhir Tahun	Panen		
(1)	(2)	(3)	(4)	(5)
Jahe	3.500	2.332	1,70	3.802
Laos	2.587	2.495	2,5	5.581
Kencur	3.855	2.370	0,9	871
Kunyit	3.059	1.855	2,6	4.695
Lempuyang	1.910	1.190	1,5	1.144
Temulawak	2.160	1.140	1,6	672
Temuireng	1.780	800	1,4	720
Keji Beling	700	405	1,0	220
Dringo	1.000	580	1,3	506
Kapulaga	-	-	-	-
Temukunci	1.260	580	1,2	528
Mengkudu	290	370	2,0	663
Sambiloto	740	346	1,3	720

Sumber: UPTD Pertanian, Peternakan dan Perikanan Kabupaten Siak

Tabel 5.7

Luas Tanam, Luas Panen, Produktivitas dan Produksi Tanaman Hias Menurut Jenis Tanaman di Kecamatan Dayun Tahun 2012

Jenis Tanaman	Luas Tanaman (M ²)		Produktivitas (Tangkai / M ²)	Produksi	
	Akhir Tahun	Panen		tangkai	(Kg)
(1)	(2)	(3)	(4)	(5)	
Anggrek	300	240	-	-	-
Anthurium	702	492	-	-	-
Anyelir	-	-	-	-	-
Garbera	-	-	-	-	-
Gladiol	-	-	-	-	-
Heliconia	304	260	-	-	-
Krisan	580	520	-	-	-
Mawar	630	326	-	-	-
Sedap Malam	420	320	-	-	-
Dracaena	-	-	-	-	-
Melati	360	290	-	-	-
Palem	1346	506	-	-	-


Sumber: UPTD Pertanian, Peternakan dan Perikanan Kabupaten Siak

Tabel 5.8

**Luas Areal, Produktivitas dan Produksi Perkebunan Menurut Komoditi
di Kecamatan Dayun Tahun 2012**

Komoditi	Luas Areal (Ha)	Produktivitas (Ton/Ha/Th)	Produksi (Ton/Th)
(1)	(2)	(3)	(4)
Kelapa Sawit	25.213	22,10	445.933,8
Karet	177	6,5	1.150,5
Kelapa	45	9,6	360
Kopi	-	-	-
Lada	0,5	0,5	0,25
Sagu	-	-	-

Sumber: UPTD Kehutanan dan Perkebunan Kabupaten Siak



<http://siakkab.bps.go.id>

