



KECAMATAN WAY LIMA DALAM ANGKA

Way Lima District in Figures

Volume 16, 2024

2024



**BADAN PUSAT STATISTIK
KABUPATEN PESAWARAN**
BPS-Statistics Pesawaran Regency

Katalog/Catalogue: 1102001.1809040

KECAMATAN WAY LIMA DALAM ANGKA

Way Lima District in Figures
2024

Volume 16, 2024

<https://pesawarankab.bps.go.id>



**BADAN PUSAT STATISTIK
KABUPATEN PESAWARAN**
BPS-Statistics Pesawaran Regency

KECAMATAN WAY LIMA DALAM ANGKA

Way Lima District in Figures

2024

Volume 16, 2024

Katalog /*Catalogue*: 1102001.1809040

Nomor Publikasi/*Publication Number*: ...

Ukuran Buku/*Book Size*: 14,8 cm x 21 cm

Jumlah Halaman/*Number of Pages* : xxviii+113 hal/*pages*

Penyusun Naskah/*Manuscript Drafter*:

BPS Kabupaten Pesawaran

BPS-Statistics Pesawaran Regency

Penyunting/*Editor*:

BPS Kabupaten Pesawaran

BPS-Statistics Pesawaran Regency

Pembuat Kover/*Cover Designer*:

BPS Kabupaten Pesawaran

BPS-Statistics Pesawaran Regency

Penerbit/*Publisher*:

©BPS Kabupaten Pesawaran/

BPS-Statistics Pesawaran Regency

Sumber Ilustrasi/*Illustration Source*:

www.canva.com

Dilarang mereproduksi dan/atau menggandakan sebagian atau seluruh isi buku ini untuk tujuan komersial tanpa izin tertulis dari Badan Pusat Statistik Kabupaten Pesawaran.
It is prohibited to reproduce and/or duplicate part or all of this book for commercial purpose without permission from BPS-Statistics Pesawaran Regency.

TIM PENYUSUN/COMPILERS
KECAMATAN WAY LIMA DALAM ANGKA
Way Lima District in Figures
2024

Volume 16, 2024

Pengarah/Director
Sugiarto

Penanggung Jawab/Persons in Charge
Muhamad Septa Utama

Penyunting/Editors
Yoga Cahya Putra

Pengolah Data dan Penulis Naskah/Data Processor and Writers
Ana Destriana

Penata Letak/Layout Designers
Ana Destriana • Yoga Cahya Putra

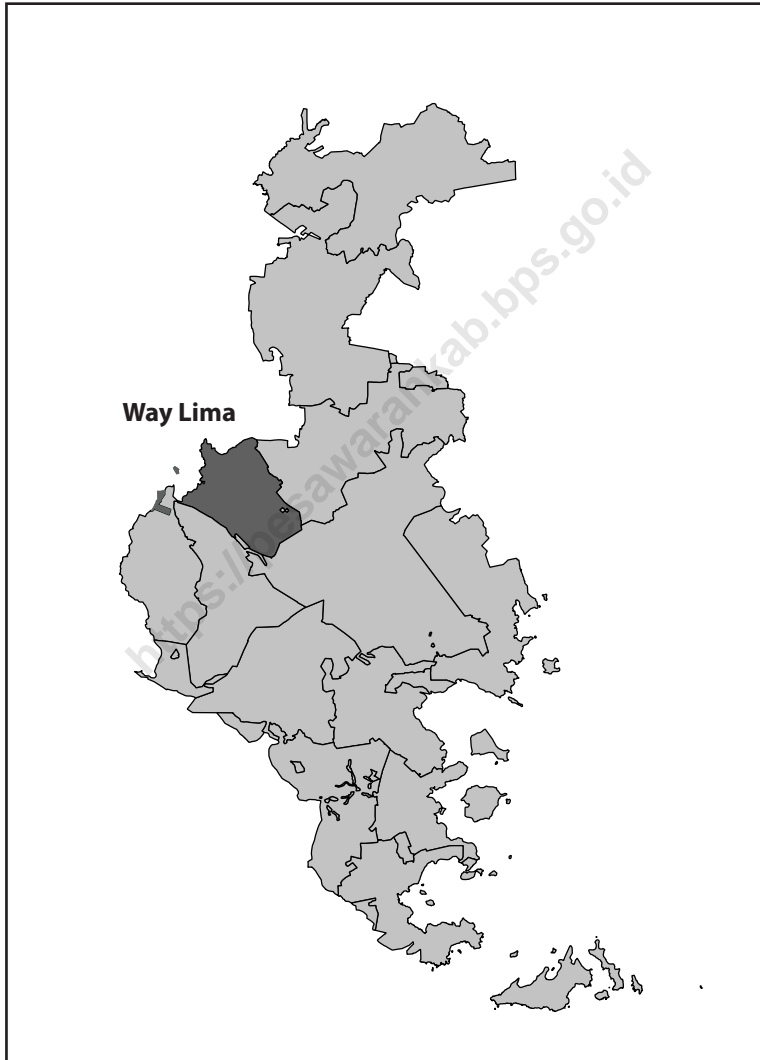
Penerjemah/Translators
Ana Destriana • Yoga Cahya Putra

Cover dan Infografis/Cover and Infographic
Ana Destriana • Leny Permatasari • Nadia Raissa Muthi •
Nesa Febrina Wulandari • Roissatun Hasanah

KONTRIBUTOR DATA/DATA CONTRIBUTORS

1. Kementerian Agama/*Ministry of Religious Affair*
2. Kementerian Pendidikan dan Kebudayaan/*Ministry of Education and Culture*
3. Badan Pusat Statistik/*BPS-Statistics Indonesia*
4. Sekretaris Daerah Bagian Tata Pemerintahan Kabupaten Pesawaran/
Regional Secretary of Governance Section of Pesawaran Regency
5. Dinas Kependudukan dan Pencatatan Sipil Kabupaten Pesawaran/
Citizenship and Civil Registration Agency of Pesawaran Regency
6. Dinas Kesehatan Kabupaten Pesawaran/*Public Health Agency of Pesawaran Regency*
7. Dinas Perikanan Kabupaten Pesawaran/*Fishery Agency of Pesawaran Regency*
8. Dinas Perkebunan dan Peternakan Kabupaten Pesawaran/*Estate Crops and Livestock Agency of Pesawaran Regency*
9. Dinas Tanaman Pangan dan Hortikultura Kabupaten Pesawaran/*Food Crops and Horticulture Agency of Pesawaran Regency*
10. Sekretaris Daerah Bagian Tata Pemerintahan Kabupaten Pesawaran/
Regional Secretary of Governance Section of Pesawaran Regency
11. Kantor Kecamatan Way Lima, Kabupaten Pesawaran/*District Office of Way Lima, Pesawaran Regency*
12. Kantor Desa di Kecamatan Way Lima, Kabupaten Pesawaran/*Village Office in Way Lima District, Pesawaran Regency*

PETA WILAYAH KECAMATAN WAY LIMA
MAP OF WAY LIMA DISTRICT



KEPALA BPS KABUPATEN PESAWARAN
HEAD OF BPS-STATISTICS PESAWARAN REGENCY



SUGIARTO

KATA PENGANTAR

Kecamatan Way Lima 2024 merupakan publikasi tahunan yang diterbitkan oleh BPS Kabupaten Pesawaran. Disadari bahwa publikasi ini belum sepenuhnya memenuhi harapan pihak pemakai data khususnya para perencana, namun diharapkan dapat membantu melengkapi penyusunan rencana pembangunan di Kabupaten Pesawaran, khususnya di Kecamatan Way Lima.

Publikasi ini dapat terwujud berkat kerja sama dan bantuan dari berbagai pihak. Kepada semua pihak yang telah memberikan bantuan disampaikan penghargaan dan terima kasih yang sebesar-besarnya.

Walaupun publikasi ini telah disiapkan sebaik-baiknya, namun disadari masih ada kekurangan dan kesalahan yang terjadi. Untuk perbaikan publikasi ini, tanggapan dan saran yang bersifat konstruktif dari para pemakai sangat diharapkan.

Gedung Tataan, September 2024
Kepala BPS
Kabupaten Pesawaran



SUGIARTO

PREFACE

Way Lima District in Figures 2024 is an annual publication written by BPS-Statistics of Pesawaran Regency. Honestly, this publication has not perfect yet and has not filled the user's hope, especially for the planners yet, but hopefully it can help to equip compilation of development planning in Pesawaran Regency, especially in Way Lima District.

This comprehensive publication has been made possible with the assistance and contribution from several parties. To all parties who have been involved in the preparation of this publication, I would like to express my sincerest appreciation and gratitude.

Comments and constructive suggestions for the improvement of this publication are always welcome.

*Gedung Tataan, September 2024
Head of BPS-Statistics
Pesawaran Regency*



SUGIARTO

DAFTAR ISI/CONTENTS
KECAMATAN WAY LIMA DALAM ANGKA
Way Lima District in Figures
2024
Volume 16, 2024

	Halaman <i>Page</i>
Kata Pengantar	xi
Preface	xii
Daftar Isi/Contents.....	xiii
Daftar Tabel/ <i>List of Tables</i>	xv
Daftar Gambar/ <i>List of Figures</i>	xxiii
Penjelasan Umum/ <i>Explanatory Notes</i>	xxv
Daftar Singkatan/ <i>List of Abbreviation</i>	xxvii
1. Geografi/ <i>Geography</i>	1
2. Pemerintahan/ <i>Government</i>	9
3. Penduduk/ <i>Population</i>	21
4. Sosial dan Kesejahteraan Rakyat/ <i>Social and Welfare</i>	35
5. Pertanian, Peternakan, dan Perikanan/ <i>Agriculture, livestock, and Fishery</i>	59
6. Pariwisata, Transportasi, dan Komunikasi/ <i>Tourism, Transportation, and Communication</i>	87
7. Perbankan, Koperasi, dan Perdagangan/ <i>Banking, Cooperative, and Trade</i>	101
Daftar Pustaka/ <i>Bibliography</i>	113

DAFTAR TABEL/LIST OF TABLES

Tabel Table		Halaman Page
1.	GEOGRAFI/GEOGRAPHY	
1.1	Luas Daerah Menurut Desa di Kecamatan Way Lima, 2023 <i>Total Area by Villages in Way Lima District, 2023</i>	7
1.2	Jarak ke Ibukota Kecamatan dan Ibukota Kabupaten Menurut Desa di Kecamatan Way Lima (km), 2023 <i>Distance to the District Capital and Regency Capital by Villages in Way Lima District (km), 2023</i>	8
2.	PEMERINTAHAN/GOVERNMENT	
2.1	WILAYAH ADMINISTRATIF ADMINISTRATIVE AREA	
2.1.1	Jumlah Dusun dan Rukun Tetangga (RT) Menurut Desa di Kecamatan Way Lima, 2023 <i>Number of Hamlet and Rukun Tetangga by Villages in Way Lima District, 2023</i>	16
2.2	SUMBER DAYA MANUSIA HUMAN RESOURCES	
2.2.1	Jumlah Pegawai Negeri Sipil Menurut Pemerintah Daerah dan Jenis Kelamin di Kecamatan Way Lima, 2023 <i>Number of Civil Servants by Local Government and Gender in Way Lima District, 2023</i>	17
2.2.2	Jumlah Pegawai Negeri Sipil Pemerintah Daerah Kecamatan Way Lima Menurut Tingkat Pendidikan dan Jenis Kelamin, 2023 <i>Number of Civil Servants of Way Lima District Government by Educational Level and Gender, 2023</i>	18
2.2.3	Jumlah Aparat Pemerintahan Desa menurut Desa di Kecamatan Way Lima, 2023 <i>Number of Village Government Officials in Way Lima District, 2023</i> ...	19

3. **PENDUDUK/POPULATION**

3.1	Penduduk, Distribusi Persentase Penduduk, Kepadatan Penduduk, Rasio Jenis Kelamin Penduduk Menurut Desa di Kecamatan Way Lima, Semester II 2023 <i>Population, Percentage Distribution of Population, Population Density, and Population Sex Ratio by Villages in Way Lima District, Semester II 2023</i>	30
3.2	Jumlah Penduduk Menurut Kelompok Umur dan Jenis Kelamin di Kecamatan Way Lima, Semester II 2023 <i>Population by Age Groups and Gender in Way Lima District, Semester II 2023</i>	32
3.3	Jumlah Keluarga Menurut Desa dan Jenis Kelamin Kepala Keluarga di Kecamatan Way Lima, Semester II 2023 <i>Number of Families by Villages and Head of Family's Gender in Way Lima District, Semester II 2023</i>	33

4. **SOSIAL DAN KESEJAHTERAAN RAKYAT/SOCIAL AND WELFARE**

4.1 **PENDIDIKAN EDUCATION**

4.1.1	Banyaknya Desa yang Memiliki Fasilitas Sekolah Menurut Tingkat Pendidikan di Kecamatan Way Lima, 2023 <i>Number of Villages Having Educational Facilities by Educational Level in Way Lima District, 2023</i>	45
4.1.2	Jumlah Sekolah Menurut Tingkat Pendidikan di Kecamatan Way Lima, 2023/2024 <i>Number of Schools by Educational Level in Way Lima District, 2023/2024</i>	46
4.1.3	Jumlah Guru Menurut Tingkat Pendidikan di Kecamatan Way Lima, 2023/2024 <i>Number of Teachers by Educational Level in Way Lima District, 2023/2024</i>	47
4.1.4	Jumlah Murid Menurut Tingkat Pendidikan di Kecamatan Way Lima, 2023/2024 <i>Number of Pupils by Educational Level in Way Lima District, 2023/2024</i>	48

**4.2 KESEHATAN
HEALTH**

4.2.1	Banyaknya Desa yang Memiliki Sarana Kesehatan Menurut Jenis Sarana Kesehatan di Kecamatan Way Lima, 2023 <i>Number of Villages Health Facilities by Type of Health Facilities in Way Lima District, 2023</i>	49
4.2.2	Jumlah Tenaga Kesehatan Menurut Jenis Tenaga Kesehatan di Kecamatan Way Lima, 2023 <i>Number of Health Human Resources by Type of Health Human Resources in Way Lima District, 2023</i>	50
4.2.3	Jumlah Rumah Sakit Umum, Rumah Sakit Khusus, Puskesmas, Klinik/Balai Kesehatan, Posyandu, Pokesdes, dan Apotek di Kecamatan Way Lima, 2023 <i>Number of General Hospital, Specialized Hospital, Public Health Center, Clinic/Health Center, Maternal and Child Health Center, Village Health Center, and Pharmacy in Way Lima District, 2023</i>	51
4.2.4	Banyaknya Warga Penderita Kekurangan Gizi Menurut Desa di Kecamatan Way Lima, 2023 <i>Number of People with Malnutrition by Villages in Way Lima District, 2023</i>	52
4.3 AGAMA DAN SOSIAL LAINNYA RELIGION AND OTHER SOCIAL AFFAIRS		
4.3.1	Jumlah Penduduk Menurut Desa dan Agama yang Dianut di Kecamatan Way Lima, Semester II 2023 <i>Population by Villages and Religion in Way Lima District, Semester II 2023</i>	53
4.3.2	Jumlah Tempat Peribadatan Menurut Desa di Kecamatan Way Lima, 2023 <i>Number of Worship Places by Villages in Way Lima District, 2023</i>	55
4.3.3	Jumlah Penduduk Penyandang Disabilitas Menurut Desa, dan Jenis Kelamin di Kecamatan Way Lima, Semester II 2023 <i>Number of People with Disabilities by Villages and Gender in Way Lima District, Semester II 2023</i>	56

Tabel Table	Halaman Page
4.3.4 Jumlah Penduduk Penyandang Disabilitas Menurut Desa, dan Jenis Kelamin di Kecamatan Way Lima, Semester II 2023 <i>Number of People with Disabilities by Villages and Gender in Way Lima District, Semester II 2023</i>	57
5. PERTANIAN, PETERNAKAN, DAN PERIKANAN/ AGRICULTURE, LIVESTOCK, AND FISHERY	
5.1 LUAS LAHAN LAND AREA	
5.1.1 Luas Lahan Menurut Desa dan Jenis Penggunaan Lahan di Kecamatan Way Lima (ha), 2023 <i>Land Area by Village and Type of Land Use in Way Lima District (ha), 2023</i>	69
5.1.2 Luas Lahan Pertanian Sawah Menurut Desa dan Jenis Pengairan di Kecamatan Way Lima (ha), 2023 <i>Wetland Area by Village and Type of Irrigation in Way Lima District (ha), 2023</i>	70
5.1.3 Luas Lahan Pertanian Non Sawah Menurut Desa dan Jenis Penggunaan Lahan di Kecamatan Way Lima (ha), 2023 <i>Non-Wetland Area by Village and Type of Land Use in Way Lima District (ha), 2023</i>	71
5.2 TANAMAN PANGAN FOOD CROPS	
5.2.1 Luas Panen (ha) dan Produksi Tanaman Pangan (ton) Menurut Desa dan Jenis Tanaman di Kecamatan Way Lima, 2023 <i>Harvested Area (ha) and Production (ton) of Food Crops by Village and Kind of Plant in Way Lima District, 2023</i>	73
5.3 HORTIKULTURA HORTICULTURE	
5.3.1 Luas Panen Tanaman Sayuran dan Buah-buahan Semusim Menurut Jenis Tanaman di Kecamatan Way Lima, 2020–2023 <i>Harvested Area of Seasonal Vegetables and Fruits by Kind of Plant in Way Lima District, 2020–2023</i>	77

Tabel Table	Halaman Page	
5.3.2	Produksi Tanaman Sayuran dan Buah-buahan Semusim Menurut Jenis Tanaman di Kecamatan Way Lima, 2020–2023 <i>Production of Seasonal Vegetables and Fruits by Kind of Plant in Way Lima District, 2020–2023</i>	78
5.3.3	Luas Panen Tanaman Biofarmaka Menurut Jenis Tanaman di Kecamatan Way Lima, 2020–2023 <i>Harvested Area of Medicinal Plants by Kind of Plant in Way Lima District, 2020–2023</i>	79
5.3.4	Produksi Tanaman Biofarmaka Menurut Jenis Tanaman di Kecamatan Way Lima, 2020–2023 <i>Production of Seasonal Vegetables and Fruits by Kind of Plant in Way Lima District, 2020–2023</i>	80
5.3.5	Luas Panen Tanaman Hias Menurut Jenis Tanaman di Kecamatan Way Lima, 2020–2023 <i>Harvested Area of Ornamental Plants by Kind of Plant in Way Lima District, 2020–2023</i>	81
5.3.6	Produksi Tanaman Hias Menurut Jenis Tanaman di Kecamatan Way Lima, 2020–2023 <i>Production of Ornamental Plants by Kind of Plant in Way Lima District, 2020–2023</i>	82
5.3.7	Produksi Buah-Buahan dan Sayuran Tahunan Menurut Jenis Tanaman di Kecamatan Way Lima, 2020–2023 <i>Production of Annual Fruits and Vegetables by Kind of Plant in Way Lima District, 2020–2023</i>	83
5.4	PERKEBUNAN ESTATE	
5.4.1	Luas Panen (ha) dan Produksi (ton) Tanaman Perkebunan Menurut Jenis Tanaman di Kecamatan Way Lima, 2023 <i>Harvest Area (ha) and Production (ton) of Estate Crops by Kind of Plant in Way Lima District, 2023</i>	84
5.5	PETERNAKAN LIVESTOCK	
5.5.1	Jumlah Ternak ¹ menurut Jenis Ternak yang Dipelihara di Kecamatan Way Lima (ekor), 1 Mei 2023 <i>Number of Livestock¹ by Kind of Livestock in Way Lima District (heads), 1 Mei 2023</i>	85

**5.6 PERIKANAN
FISHERY**

5.6.1	Jumlah Nelayan Menurut Jenis Perairan Darat di Kecamatan Way Lima, 2023 <i>Number of Fisherman by Kind of Inland Water in Way Lima District, 2023</i>	86
-------	--	----

**6. PARIWISATA, TRANSPORTASI, DAN KOMUNIKASI/TOURISM,
TRANSPORTATION, AND COMMUNICATION**

**6.1 PARIWISATA
TOURISM**

6.1.1	Jumlah Sarana Akomodasi Menurut Desa dan Jenis Akomodasi di Kecamatan Way Lima, 2023 <i>Number of Accomodation Facilities by Villages and Type of Accomodation in Way Lima District, 2023</i>	94
-------	--	----

**6.2 TRANSPORTASI
TRANSPORTATION**

6.2.1	Prasarana dan Sarana Transportasi Antardesa Menurut Desa di Kecamatan Way Lima, 2023 <i>Inter-Villages Transportation Infrastructure and Facilities by Villages in Way Lima District, 2023</i>	95
-------	---	----

**6.3 KOMUNIKASI
COMMUNICATION**

6.3.1	Keberadaan Kantor Pos/Pos Pembantu/Rumah Pos, Pos Keliling, dan Perusahaan/Agen Jasa Ekspedisi Swasta Menurut Desa di Kecamatan Way Lima, 2023 <i>Number of Post Office/Subsidiary of Post Office, Mobile Portal Service, Private Expedition Service Company by Villages in Way Lima District, 2023</i>	97
-------	--	----

6.3.2	Jumlah Menara Telepon seluler dan Operator Layanan Komunikasi Telepon Seluler Menurut Desa di Kecamatan Way Lima, 2023 <i>Number of Base Transceiver Station (BTS) and Cellular Phone Communication Service Operators by Villages in Way Lima District, 2023</i>	98
-------	---	----

Tabel Table	Halaman Page	
6.3.3	Kekuatan Sinyal Telepon Seluler dan Jenis Sinyal Internet Telepon Seluler Menurut Desa di Kecamatan Way Lima, 2023 <i>The Strenght of Celular Phone Signal by Villages in Way Lima District, 2023</i>	99
7. PERBANKAN, KOPERASI, DAN PERDAGANGAN/BANKING, COOPERATIVE, AND TRADE		
7.1	Banyaknya Sarana Lembaga Keuangan Bank Menurut Desa dan Jenis Bank di Kecamatan Way Lima, 2023 <i>Number of Bank by Villages and Type of Bank in Way Lima District, 2023</i>	108
7.2	Banyaknya Koperasi Aktif Menurut Menurut Desa dan Jenis Koperasi di Kecamatan Way Lima, 2023 <i>Number of Cooperative by Villages and Type of Cooperative in Way Lima District, 2023</i>	109
7.3	Banyaknya Sarana Perdagangan Menurut Desa dan Jenis Sarana Perdagangan di Kecamatan Way Lima, 2023 <i>Number of Trade Facilities by Villages and Type of Trade Facilities in Way Lima District, 2023</i>	111

DAFTAR GAMBAR/LIST OF FIGURES

Gambar Figure		Halaman Page
1.1	Persentase Luas Daerah Terhadap Luas Kecamatan menurut Desa di Kecamatan Way Lima, 2023 <i>Percentage of Area to District Area by Village in Way Lima District, 2023</i>	5
1.2	Jarak ke Ibukota Kecamatan Menurut Desa di Kecamatan Way Lima (km), 2023 <i>Distance to the District Capital by Village in Way Lima District (km), 2023</i>	6
2.1	Jumlah Dusun dan Rukun Tetangga (RT) Menurut Desa di Kecamatan Way Lima, 2023 <i>Number of Hamlet and Rukun Tetangga by Villages in Way Lima District, 2023</i>	15
2.2	Jumlah Pegawai Negeri Sipil Pemerintah Daerah Kecamatan Way Lima Menurut Tingkat Pendidikan, 2023 <i>Number of Civil Servants of Way Lima District Government by Educational Level, 2023</i>	16
3.1	Persentase Penduduk Terhadap Total Populasi menurut Desa di Kecamatan Way Lima, Semester II 2023 <i>Percentage of Population to Total Population by Village in Way Lima District, Semester II 2023</i>	29
3.2	Jumlah Keluarga Menurut Desa di Kecamatan Way Lima, Semester II 2023 <i>Number of Families by Villages in Way Lima District, Semester II 2023</i>	30
4.1	Jumlah Sekolah Menurut Tingkat Pendidikan di Kecamatan Way Lima, 2023/2024 <i>Number of Schools by Educational Level in Way Lima District, 2023/2024</i>	44
4.2	Jumlah Rumah Sakit Umum, Rumah Sakit Khusus, Puskesmas, Klinik/Balai Kesehatan, Posyandu, Pokesdes, dan Apotek di Kecamatan Way Lima, 2023	

Gambar Figure	Halaman Page
	45
5.1	68
5.2	69
6.1	93
6.2	94
7.1	107
7.2	108

PENJELASAN UMUM/EXPLANATORY NOTES

Tanda-tanda, satuan-satuan, dan lain-lainnya yang digunakan dalam publikasi ini adalah sebagai berikut:

Symbols, measurement units, and acronyms which are used in this publication, are as follows:

1. TANDA-TANDA/SYMBOLS

Data tidak tersedia/ <i>Data not available</i>	: ...
Tidak ada atau nol / <i>Null or zero</i>	: -
Data dapat diabaikan/ <i>Data negligible</i>	: ~0
Tanda decimal/ <i>Decimal point</i>	: ,
Data tidak dapat ditampilkan/ <i>Not applicable</i>	: NA
Angka estimasi/ <i>Estimated figures</i>	: e
Angka diperbaiki/ <i>Revised figures</i>	: r
Angka sementara/ <i>Preliminary figures</i>	: *
Angka sangat sementara/ <i>Very preliminary figures</i>	: **
Angka sangat sangat sementara/ <i>Very very preliminary figures</i>	: ***

2. SATUAN/UNITS

barel/ <i>barrel</i>	: 158,99 liter/ <i>litres</i> = 1/6,2898 m ³
hektare (ha)/ <i>hectare (ha)</i>	: 10.000 m ²
kilometer (km)/ <i>kilometres (km)</i>	: 1.000 meter/ <i>meters (m)</i>
knot/ <i>knot</i>	: 1,8523 km/jam (<i>km/hour</i>)
kuintal/ <i>quintal</i>	: 100 kg
KWh	: 1.000 Watt <i>hour</i>
MWh	: 1.000 KWh
liter (untuk beras)/ <i>litre (for rice)</i>	: 0,80 kg
MMSCF	: 1/35,3 m ³
metrik ton (m.ton)/ <i>metric ton (m. ton)</i>	: 0,98421 long ton = 1.000 kg
ons/ <i>ounce</i>	: 28,31 gram/ <i>grams</i>
ton	: 1.000 kg

Satuan lain: buah, dus, butir, helai/lembar, kaleng, batang, pulsa, ton kilometer (ton-km), jam, menit, persen (%).

Other units: unit, pack, pieces, sheet, tin, pulse, ton-kilometres(ton-km), hour, minute, percent (%).

Perbedaan angka di belakang koma disebabkan oleh pembulatan angka.

The difference in decimal numbers is caused by rounding.

DAFTAR SINGKATAN/LIST OF ABBREVIATION

SI	: Stasiun Iklim/ <i>Climate Station</i>
SMPK	: Stasiun Meterologi Pertanian Khusus/ <i>Special Agricultural Meteorological Station</i>
t.t	: Tempat tidur/ <i>Bed</i>
BCG	: Bacillus Calmette Guerin
DPT	: Difteri, Pertusis, Tetanus/ <i>Diphtheria, Tetanus, and Pertussis</i>
TT	: Tetanus Toxoid
IOT	: Industri Obat Tradisional/ <i>Traditional Medicine Industry</i>
IKOT	: Industri Kecil Obat Tradisional/ <i>Traditional Medicine Small Industry</i>
Alkes	: Alat kesehatan/ <i>Health Kits</i>
PKRT	: Perbekalan Kesehatan Rumah tangga/ <i>Household Health Logistics</i>
Kompl	: Komplemen/ <i>Complement</i>
IRTP	: Industri Pangan Produksi Rumah Tangga/ <i>Foods Home Industry</i>
PBF	: Pedagang Besar Farmasi/ <i>Pharmacy Whole-seller</i>
GFK	: Gudang Farmasi Kab/Kota/Regency/ <i>Municipality Pharmacy Warehouse</i>
RB	: Rumah Bersalin/ <i>Delivery House</i>
Pustu	: Puskesmas pembantu/ <i>Auxiliary Public Health Center</i>
BP	: Balai Pengobatan/ <i>Polyclinic</i>
TPS	: Tempat Pembuangan Sampah Sementara / <i>landfill</i>
Jamkesmas	: Jaminan kesehatan masyarakat miskin/ <i>Poor public health insurance</i>
PJKMU	: Program Jaminan Kesehatan Masyarakat Umum/ <i>General Public Health Insurance Program</i>
SIUP	: Surat Ijin Usaha Perdagangan/ <i>Trading Permission Letter</i>
TDP	: Tanda Daftar Perusahaan/ <i>Company Registration Identity</i>
API	: Angka Pengenal Importir/ <i>Importer's Identity Number</i>

01

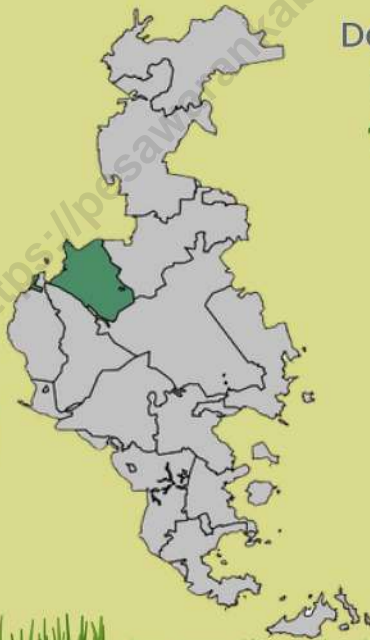
GEOGRAFI *Geography*

Luas Wilayah di Kecamatan Way Lima Tahun 2023

93,39 km²

Desa Terluas:
Baturaja
10,93 km²

Desa Terkecil:
Banjar Negeri
2,38 km²



PENJELASAN TEKNIS

1. Berdasarkan posisi geografisnya, Kecamatan Way Lima memiliki batas-batas: Utara - Kabupaten Pringsewu; Selatan - Kecamatan Kedondong dan Kecamatan Way Khilau; Barat - Kabupaten Pringsewu; Timur - Kecamatan Gedung Tataan dan Hutan Register.
2. Kecamatan Way Lima terdiri dari 16 wilayah desa, yaitu :
 - Gunung Rejo
 - Cimanuk
 - Sukamandi
 - Way Harong
 - Margodadi
 - Tanjung Agung
 - Kotadalam
 - Baturaja
 - Sindang Garut
 - Sidodadi
 - Gedung Dalam
 - Pekondoh
 - Pekondoh Gedung
 - Banjar Negeri
 - Padang Manis
 - Paguyuban

TECHNICAL NOTES

1. *In terms of geographic position, Way Lima District has boundaries as follows: North - Pringsewu Regency; South - Kendodong District and Way Khilau District; West - Pringsewu Regency; East - Gedung Tataan District and Register Forest.*
2. *Way Lima District has 16 villages, these include :*
 - Gunung Rejo
 - Cimanuk
 - Sukamandi
 - Way Harong
 - Margodadi
 - Tanjung Agung
 - Kotadalam
 - Baturaja
 - Sindang Garut
 - Sidodadi
 - Gedung Dalam
 - Pekondoh
 - Pekondoh Gedung
 - Banjar Negeri
 - Padang Manis
 - Paguyuban

ULASAN**DESCRIPTION****Geografi**

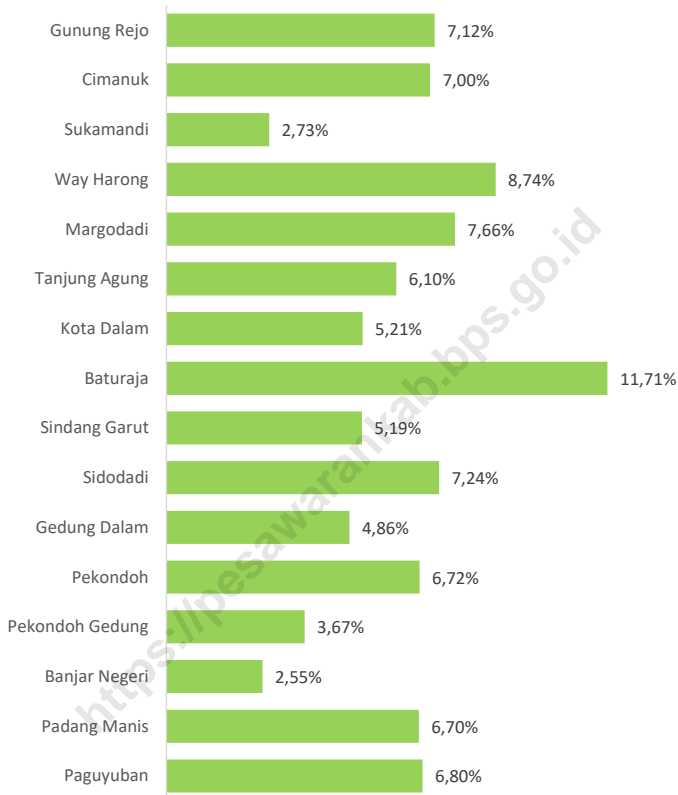
Luas Kecamatan Way Lima secara keseluruhan adalah 93,39 km². Pusat Kecamatan Way Lima berada di Desa Baturaja. Desa Baturaja merupakan desa terluas dengan luas sebesar 11,71 km². Sedangkan, Desa Banjar Negeri merupakan desa terkecil hanya 2,55 persen dari luas wilayah Kecamatan Way Lima (2,38 km²).

Desa terdekat dengan ibu kota kecamatan Way Lima, adalah Desa Baturaja yang berjarak sekitar 0,10 kilometer, sementara Desa terjauh adalah Desa Margodadi yang berjarak sekitar 12 kilometer dari ibu kota kecamatan tersebut. Di sisi lain, Desa terdekat dengan ibu kota kabupaten Pesawaran, adalah Desa Padang Manis dengan jarak sekitar 4,3 kilometer, sedangkan Desa terjauh adalah Desa Margodadi yang berjarak sekitar 16 kilometer dari ibu kota kabupaten.

Geography

The total area of Way Lima District is 93.39 square kilometers. The district center is located in Baturaja Village. Baturaja Village is the largest village with an area of 11.71 square kilometers. Meanwhile, Banjar Negeri Village is also the smallest village, comprising only 2.55 percent of Way Lima District total area (2.38 square kilometers).

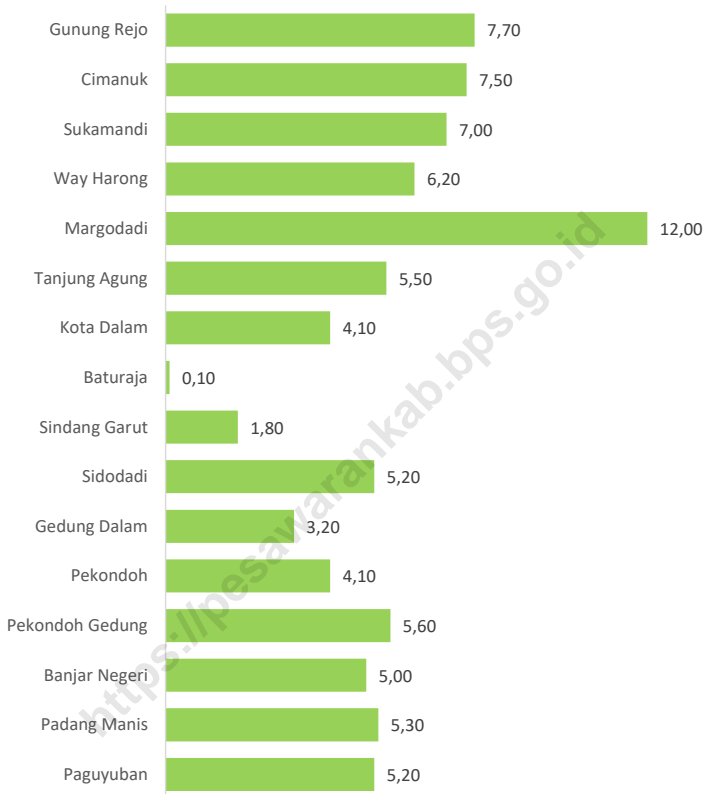
The nearest village to the capital of Way Lima district is Baturaja Village, located approximately 0.10 kilometers away, while the farthest village is Margodadi Village, which is approximately 12 kilometers from the district capital. On the other hand, the nearest village to the county capital of Pesawaran is Padang Manis Village, at a distance of about 4.3 kilometers, while the farthest village is Margodadi Village, approximately 16 kilometers away from the regency capital.



Sumber/Source: Sekretaris Daerah Bagian Tata Pemerintahan Kabupaten Pesawaran/
Regional Secretary of Governance Section of Pesawaran Regency

Gambar 1.1
Figures

Persentase Luas Daerah Terhadap Luas Kecamatan menurut Desa di Kecamatan Way Lima, 2023
Percentage of Area to District Area by Village in Way Lima District, 2023



Sumber/Source: Sekretaris Daerah Bagian Tata Pemerintahan Kabupaten Pesawaran/
Regional Secretary of Governance Section of Pesawaran Regency

Gambar 1.2
Figures

Jarak ke Ibukota Kecamatan Menurut Desa di Kecamatan Way Lima (km), 2023
Distance to the District Capital by Village in Way Lima District (km), 2023

Tabel
Table 1.1

Luas Daerah Menurut Desa di Kecamatan Way Lima, 2023
Total Area by Villages in Way Lima District, 2023

Desa/Village	Luas Total Area (km²/sq.km)	Persentase terhadap Luas Kecamatan Percentage to District Area
(1)	(2)	(3)
1. Gunung Rejo	6,65	7,12
2. Cimanuk	6,54	7,00
3. Sukamandi	2,55	2,73
4. Way Harong	8,16	8,74
5. Margodadi	7,15	7,66
6. Tanjung Agung	5,70	6,10
7. Kota Dalam	4,86	5,21
8. Baturaja	10,93	11,71
9. Sindang Garut	4,85	5,19
10. Sidodadi	6,76	7,24
11. Gedung Dalam	4,54	4,86
12. Pekondoh	6,28	6,72
13. Pekondoh Gedung	3,43	3,67
14. Banjar Negeri	2,38	2,55
15. Padang Manis	6,26	6,70
16. Paguyuban	6,35	6,80
Way Lima	93,39	100,00

Sumber/Source: Sekretaris Daerah Bagian Tata Pemerintahan Kabupaten Pesawaran/
Regional Secretary of Governance Section of Pesawaran Regency

Tabel
Table 1.2

Jarak ke Ibukota Kecamatan dan Ibukota Kabupaten Menurut Desa di Kecamatan Way Lima (km), 2023
Distance to the District Capital and Regency Capital by Villages in Way Lima District (km), 2023

Desa/Village	Jarak ke Ibukota Kecamatan Distance to District Capital	Jarak ke Ibukota Kabupaten Distance to Regency
(1)	(2)	(3)
1. Gunung Rejo	7,70	11,00
2. Cimanuk	7,50	10,00
3. Sukamandi	7,00	12,00
4. Way Harong	6,20	9,00
5. Margodadi	12,00	16,00
6. Tanjung Agung	5,50	7,60
7. Kota Dalam	4,10	6,70
8. Baturaja	0,10	9,90
9. Sindang Garut	1,80	11,00
10. Sidodadi	5,20	5,60
11. Gedung Dalam	3,20	6,20
12. Pekondoh	4,10	6,00
13. Pekondoh Gedung	5,60	5,60
14. Banjar Negeri	5,00	5,40
15. Padang Manis	5,30	4,30
16. Paguyuban	5,20	8,80

Sumber/Source: Sekretaris Daerah Bagian Tata Pemerintahan Kabupaten Pesawaran/
Regional Secretary of Governance Section of Pesawaran Regency

02

PEMERINTAHAN *Government*

Jumlah Perangkat Desa di Kecamatan Way Lima Tahun 2023



KEPALA DESA

16 Orang



SEKERTARIAT DESA
(Sekdes, Kaur)

64 Orang



PELAKSANA TEKNIS
(Kasi)

48 Orang



PELAKSANA WILAYAH
(Kadus)

108 Orang



PENJELASAN TEKNIS**TECHNICAL NOTES**

1. Struktur organisasi kecamatan Kabupaten Pesawaran terdiri dari Camat, Sekretariat Kecamatan, Seksi Pemerintahan, Seksi Kesejahteraan Sosial, Seksi Pemberdayaan Masyarakat dan Desa, Seksi Ketentraman dan Ketertiban Umum, Seksi Ekonomi dan Pembangunan, dan Seksi Pelayanan Umum.
 2. Sekretariat Kecamatan terdiri dari Sub Bagian Umum dan Kepegawaian, dan Sub Bagian Perencanaan dan Keuangan.
 3. Unit Pelaksana Teknis Daerah (UPTD) merupakan Unit yang bertanggung jawab atas pelaksanaan tugas teknis tertentu di kecamatan, seperti pendidikan, kesehatan, dan lainnya, sesuai dengan kebutuhan dan kebijakan daerah
 4. Forum Koordinasi Pimpinan Kecamatan (Forkopimcam) merupakan Forum koordinasi antara camat dan unsur pimpinan kecamatan lainnya seperti Kapolsek, Danramil, serta pimpinan instansi pemerintah lainnya di kecamatan
 5. Struktur organisasi desa
1. *The organizational structure of a district (kecamatan) in Pesawaran Regency consists of the District Head (Camat), the SDistrict Secretariat, the Government Section, the Social Welfare Section, the Community and Village Empowerment Section, the Peace and Order Section, the Economic and Development Section, and the Public Service Section.*
 2. *The District Secretariat consists of the General and Staffing Subdivision and the Planning and Finance Subdivision.*
 3. *The Regional Technical Implementation Unit (UPTD) is responsible for carrying out specific technical tasks in the sub-district, such as education, health, and others, according to regional needs and policies.*
 4. *The District Leadership Coordination Forum (Forkopimcam) is a coordination forum between the district head and other district leadership elements such as the Police Chief (Kapolsek), the Military Commander (Danramil), and the heads of other government agencies in the district.*
 5. *The organizational structure of*

- Kabupaten Pesawaran terdiri dari Kepala Desa, Sekretaris Desa, Kepala Urusan, Kepala Seksi, Pelaksana Teknis.
- a village in Pesawaran Regency consists of the Village Head, the Village Secretary, the Head of Affairs, the Head of Section, and Technical Implementers.*
6. Kepala Urusan (Kaur) terdiri dari Kaur Tata Usaha, Kaur Keuangan, dan Kaur Perencanaan.

6. The Heads of Affairs (Kaur) include the Head of General Affairs, the Head of Finance, and the Head of Planning.
 7. Kepala Seksi (Kasi) terdiri dari Kasi Pemerintahan, Kasi Kesejahteraan, dan Kasi Pelayanan.

7. The Heads of Section (Kasi) include the Head of Government, the Head of Welfare, and the Head of Services.
 8. Badan Permusyawaratan Desa (BPD) merupakan Lembaga perwakilan yang berfungsi sebagai pengawas dan penampung aspirasi masyarakat desa. BPD terdiri dari anggota yang dipilih dari dan oleh masyarakat desa

8. The Village Consultative Body (BPD) is a representative institution that functions as a supervisor and a channel for the aspirations of the village community. The BPD consists of members elected from and by the village community.
 9. Lembaga Kemasyarakatan Desa (LKD) Lembaga yang dibentuk untuk mendukung pelaksanaan pemerintahan desa, seperti Lembaga Pemberdayaan Masyarakat Desa (LPMD), Karang Taruna, dan PKK (Pemberdayaan Kesejahteraan Keluarga).

9. The Village Community Institutions (LKD) are institutions formed to support village governance, such as the Village Community Empowerment Institute (LPMD), the Youth Organization (Karang Taruna), and the Family Welfare Empowerment (PKK).

ULASAN**Wilayah Administratif**

Kecamatan Way Lima terbagi dalam 16 Desa, dengan jumlah dusun sebanyak 108, dan jumlah rukun tetangga (RT) sebanyak 224.

Sumber Daya Manusia

Jumlah Pegawai Negeri Sipil (PNS) di Kecamatan Way Lima Kabupaten Pesawaran mencapai 11 orang dengan seluruhnya berjenis kelamin laki-laki. Dari segi pendidikan, sebagian besar PNS merupakan lulusan Pasca Sarjana (S2) sejumlah 5 orang. Selain itu, terdapat sebanyak 4 orang lulusan Sarjana (S1), 1 orang lulusan diploma III dan 1 orang lulusan Sekolah Menengah Atas (SMA).

Jumlah aparat desa di Kecamatan Way Lima Kabupaten Pesawaran mencapai 220 orang. Dari jumlah tersebut berdasarkan jabatan terdiri dari 64 Sekretariat Desa, 48 Pelaksana Teknis, dan 108 Pelaksana Kewilayahan.

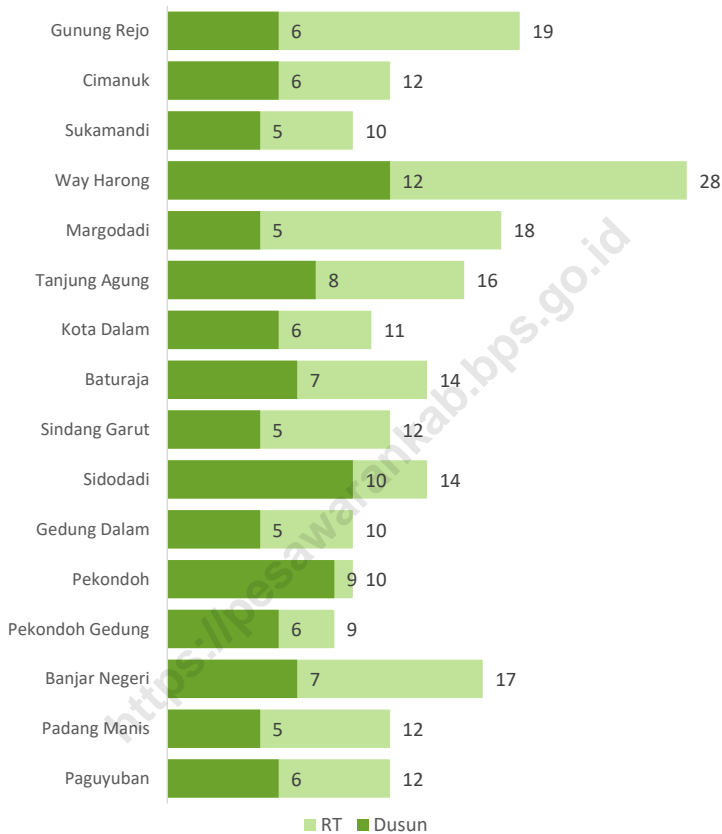
DESCRIPTION**Administrative Area**

The district of Way Lima is divided into 16 villages, with a total of 108 hamlets (dusun), and 224 neighborhood units (RT).

Human Resources

The number of Civil Servants (PNS) in Way Lima District, Pesawaran Regency, reaches 11 peoples, all of whom are male. In terms of education, most PNS are graduates of Master's degree (S2) 5 peoples. Besides that, there are 4 peoples with a Bachelor (S1), 1 people with Diploma, and 1 peoples Senior High School graduates.

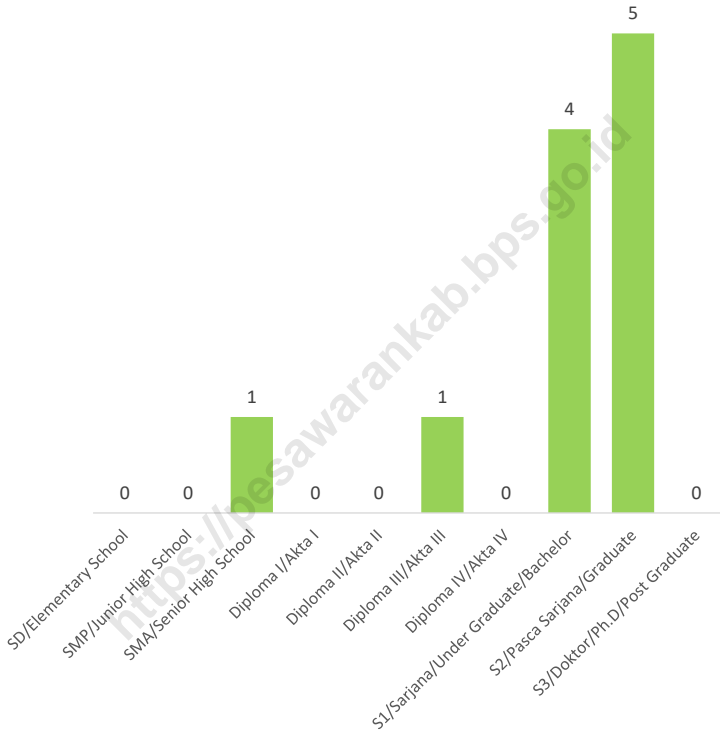
The number of village officials in Way Lima District, Pesawaran Regency, reaches 220 individuals. Out of that total, the positions consist of 64 Village Secretariat, 48 Technical Executor, and 108 Regional Executor.



Sumber/Source : Kantor Kecamatan Way Lima Kabupaten Pesawaran
Way Lima District Office of Pesawaran Regency

Gambar 2.1
Figures

Jumlah Dusun dan Rukun Tetangga (RT) Menurut Desa di Kecamatan Way Lima, 2023
Number of Hamlet and Rukun Tetangga by Villages in Way Lima District, 2023



Sumber/Source : Kantor Kecamatan Way Lima Kabupaten Pesawaran
Way Lima District Office of Pesawaran Regency

Gambar 2.2
Figures

**Jumlah Pegawai Negeri Sipil Pemerintah Daerah
Kecamatan Way Lima Menurut Tingkat Pendidikan, 2023**
**Number of Civil Servants of Way Lima District Government
by Educational Level, 2023**

2.1 WILAYAH ADMINISTRATIF ADMINISTRATIVE AREA

Tabel 2.1.1 Jumlah Dusun dan Rukun Tetangga (RT) Menurut Desa di Kecamatan Way Lima, 2023
Table *Number of Hamlet and Rukun Tetangga by Villages in Way Lima District, 2023*

Desa/Village	Dusun/Hamlet	Rukun Tetangga (RT)
(1)	(2)	(3)
1. Gunung Rejo	6	19
2. Cimanuk	6	12
3. Sukamandi	5	10
4. Way Harong	12	28
5. Margodadi	5	18
6. Tanjung Agung	8	16
7. Kota Dalam	6	11
8. Baturaja	7	14
9. Sindang Garut	5	12
10. Sidodadi	10	14
11. Gedung Dalam	5	10
12. Pekondoh	9	10
13. Pekondoh Gedung	6	9
14. Banjar Negeri	7	17
15. Padang Manis	5	12
16. Paguyuban	6	12
Way Lima	108	224

Sumber/Source : Kantor Kecamatan Way Lima Kabupaten Pesawaran/ Way Lima District Office of Pesawaran Regency

2.2 SUMBER DAYA MANUSIA HUMAN RESOURCES

Tabel 2.2.1 Jumlah Pegawai Negeri Sipil Menurut Pemerintah Daerah dan Jenis Kelamin di Kecamatan Way Lima, 2023
Number of Civil Servants by Local Government and Gender in Way Lima District, 2023

Pemerintah Daerah <i>Local Government</i>	Laki–Laki <i>Male</i>	Perempuan <i>Female</i>	Jumlah <i>Total</i>
(1)	(2)	(3)	(4)
Pemerintah Daerah Kecamatan Way Lima/ <i>Way Lima District Government</i>	11	–	11
1. Pemerintah Daerah Desa Gunung Rejo/ <i>Gunung Rejo Village Government</i>	–	–	–
2. Pemerintah Daerah Desa Cimanuk/ <i>Cimanuk Village Government</i>	–	–	–
3. Pemerintah Daerah Desa Sukamandi/ <i>Sukamandi Village Government</i>	–	–	–
4. Pemerintah Daerah Desa Way Harong/ <i>Way Harong Village Government</i>	–	–	–
5. Pemerintah Daerah Desa Margodadi/ <i>Margodadi Village Government</i>	–	–	–
6. Pemerintah Daerah Desa Tanjung Agung/ <i>Tanjung Agung Village Government</i>	–	–	–
7. Pemerintah Daerah Desa Kota Dalam/ <i>Kota Dalam Village Government</i>	–	–	–
8. Pemerintah Daerah Desa Baturaja/ <i>Baturaja Village Government</i>	–	–	–
9. Pemerintah Daerah Desa Sindang Garut/ <i>Sindang Garut Village Government</i>	–	–	–
10. Pemerintah Daerah Desa Sidodadi/ <i>Sidodadi Village Government</i>	–	–	–
11. Pemerintah Daerah Desa Gedung Dalam/ <i>Gedung Dalam Village Government</i>	–	–	–
12. Pemerintah Daerah Desa Pekondoh/ <i>Pekondoh Village Government</i>	–	–	–
13. Pemerintah Daerah Desa Pekondoh Gedung/ <i>Pekondoh Gedung Village Government</i>	–	–	–
14. Pemerintah Daerah Desa Banjar Negeri/ <i>Banjar Negeri Village Government</i>	–	–	–
15. Pemerintah Daerah Desa Padang Manis/ <i>Padang Manis Village Government</i>	–	–	–
16. Pemerintah Daerah Desa Paguyuban/ <i>Paguyuban Village Government</i>	–	–	–
Way Lima	11	–	11

Sumber/*Source* : Kantor Kecamatan Way Lima Kabupaten Pesawaran/ *Way Lima District Office of Pesawaran Regency*

Tabel 2.2.2
Table

**Jumlah Pegawai Negeri Sipil Pemerintah Daerah
Kecamatan Way Lima Menurut Tingkat Pendidikan dan
Jenis Kelamin, 2023**
*Number of Civil Servants of Way Lima District Government
by Educational Level and Gender, 2023*

Tingkat Pendidikan <i>Educational Level</i>	Laki-Laki <i>Male</i>	Perempuan <i>Female</i>	Jumlah <i>Total</i>
(1)	(2)	(3)	(4)
Sekolah Dasar (SD)/Sederajat <i>Primary School</i>	–	–	–
Sekolah Menengah Pertama (SMP)/Sederajat <i>Junior High School</i>	–	–	–
Sekolah Menengah Atas (SMA)/Sederajat <i>Senior High School</i>	1	–	1
Diploma I/Akta I <i>Diploma I/Akta I</i>	–	–	–
Diploma II/Akta II <i>Diploma II/Akta II</i>	–	–	–
Diploma III/Akta III <i>Diploma III/Akta III</i>	1	–	1
Diploma IV/Akta IV <i>Diploma IV/Akta IV</i>	–	–	–
S1/Sarjana <i>Under Graduate/Bachelor</i>	4	–	4
S2/Pasca Sarjana <i>Graduate</i>	5	–	5
S3/Doktor/Ph.D <i>Post Graduate</i>	–	–	–
Jumlah/Total	11	–	11

Sumber/Source : Kantor Kecamatan Way Lima Kabupaten Pesawaran/ Way Lima District Office of Pesawaran Regency

Tabel 2.2.3 Jumlah Aparat Pemerintahan Desa menurut Desa di Kecamatan Way Lima, 2023
Table Number of Village Government Officials in Way Lima District, 2023

Desa/Village	Sekretariat Desa (Sekdes, Kaur) Village Secretariat	Pelaksana Teknis (Kasi) Technical Executor	Pelaksana Kewilayahan (Kadus) Regional Executor
(1)	(2)	(3)	(4)
1. Gunung Rejo	4	3	6
2. Cimanuk	4	3	6
3. Sukamandi	4	3	5
4. Way Harong	4	3	12
5. Margodadi	4	3	5
6. Tanjung Agung	4	3	8
7. Kota Dalam	4	3	6
8. Baturaja	4	3	7
9. Sindang Garut	4	3	5
10. Sidadadi	4	3	10
11. Gedung Dalam	4	3	5
12. Pekondoh	4	3	9
13. Pekondoh Gedung	4	3	6
14. Banjar Negeri	4	3	7
15. Padang Manis	4	3	5
16. Paguyuban	4	3	6
Jumlah/Total	64	48	108

Sumber/Source : Kantor Kecamatan Way Lima Kabupaten Pesawaran/ Way Lima District Office of Pesawaran Regency

03

PENDUDUK

Population

JUMLAH PENDUDUK DI KECAMATAN

WAY LIMA TAHUN 2023

39.014 JIWA

LAKI-LAKI

19.904 JIWA



PEREMPUAN

19.110 JIWA

KEPADATAN PENDUDUK
417,75 JIWA/KM²

PENJELASAN TEKNIS

1. Salah satu sumber data kependudukan adalah sensus penduduk yang dilaksanakan setiap sepuluh tahun sekali. Sensus penduduk telah dilaksanakan sebanyak tujuh kali sejak Indonesia merdeka, yaitu tahun 1961, 1971, 1980, 1990, 2000, 2010, dan 2020.

Keenam sensus penduduk sebelumnya dilaksanakan dengan menggunakan metode tradisional, yaitu mencatat setiap penduduk dari rumah ke rumah. Pertama kalinya dalam sejarah sensus penduduk di Indonesia, Sensus Penduduk 2020 (SP2020) menggunakan metode kombinasi yaitu dengan memanfaatkan data Administrasi Kependudukan (Admindex) dari Direktorat Jenderal Kependudukan dan Pencatatan Sipil (Ditjen Dukcapil) Kementerian Dalam Negeri (Kemendagri) sebagai data dasar pelaksanaan SP2020. Hal ini dirancang dan dilaksanakan sebagai upaya untuk mewujudkan "SATU DATA KEPENDUDUKAN INDONESIA".

SP2020 mencakup seluruh penduduk yang tinggal di wilayah teritorial Indonesia, mencakup Warga Negara Indonesia (WNI) dan Warga Negara Asing (WNA)

TECHNICAL NOTES

1. *One of the sources of demographic data is population census, which is conducted every ten years. Population Census has been conducted seven times since Indonesia's independence: 1961, 1971, 1980, 1990, 2000, 2010, and 2020.*

The previous six population censuses were carried out using the traditional method, canvassing each person door-to-door. For the first time in the history of the population census in Indonesia, the 2020 Population Census (PC2020) used a combined method, that is utilizing Population Administration data managed by the Directorate General of Population and Civil Registration of the Ministry of Home Affairs as the basic data for the population census. This is designed and implemented as an effort to realize "ONE INDONESIAN POPULATION DATA".

PC2020 covered all residents who live in Indonesia's territory, including Indonesian citizens (WNI) and foreign citizens (WNA) who have stayed or plan to stay

yang telah menetap atau berencana menetap di wilayah Indonesia selama minimal satu tahun. WNI yang dicakup juga termasuk mereka yang berada di luar negeri, yaitu Anggota Korps Diplomatik Republik Indonesia beserta keluarganya di luar negeri dan Anggota TNI/POLRI beserta keluarganya yang sedang melakukan misi perdamaian di luar negeri.

Untuk tahun yang tidak dilaksanakan sensus penduduk, data kependudukan diperoleh dari hasil proyeksi penduduk. Proyeksi penduduk merupakan suatu perhitungan ilmiah yang didasarkan pada asumsi dari komponen-komponen perubahan penduduk, yaitu kelahiran, kematian, dan migrasi (migrasi internasional dan migrasi risen antar provinsi). Proyeksi penduduk interim 2020-2023 dihitung menggunakan data dasar penduduk hasil perapihan umur dari data Administrasi Kependudukan dan SP2020 dengan menggunakan asumsi Angka Kelahiran Total sejak tahun 2020 konstan 2,1 (sesuai Proyeksi Survei Penduduk antar Sensus (SUPAS) 2015-2045), Angka Kematian Bayi (AKB) meneruskan hasil Proyeksi SUPAS 2015-2045, dan pola migrasi 2021 sama dengan pola migrasi hasil SUPAS 2015.

in Indonesian territory for at least one year. The Indonesian citizens who are covered also include those who are abroad, namely members of the Diplomatic Corps of the Republic of Indonesia and their families abroad and members of the TNI/POLRI and their families who are carrying out Peacekeeping Missions abroad.

For the periods besides the census year, population projection is applied to estimate population for those years. The population projection is an estimation based on the demographic components, such as birth, death, and migration (international migration and recent migration). The interim population projection for 2020-2023 is calculated from the single age smoothed combined from Population Administration Data and the 2020 Population Census. It uses the assumption that the Total Fertility Rate (TFR) since 2020 is constant at 2.1 (according to the population projection of 2015-2045 Intercensal Population Survey (SUPAS)), Infant Mortality Rate (IMR) continues the results of the 2015-2045 SUPAS Projection, and the 2021 migration pattern is the same as the pattern of migration in SUPAS2015 results.

2. Penduduk Indonesia adalah semua orang yang berdomisili di wilayah teritorial Indonesia, mencakup Warga Negara Indonesia (WNI) dan Warga Negara Asing (WNA) yang telah menetap selama satu tahun atau lebih atau berencana menetap di wilayah Indonesia selama minimal satu tahun. Pada sensus sebelumnya referensi waktu dalam konsep kependudukan adalah enam bulan. Perubahan ini didasari oleh UU No. 24 Tahun 2014 tentang Perubahan atas UU No. 23 Tahun 2006 tentang Administrasi Kependudukan pada Pasal 15.
 3. Laju pertumbuhan penduduk per tahun adalah angka yang menunjukkan rata-rata tingkat penambahan penduduk per tahun dalam jangka waktu tertentu. Angka ini dinyatakan sebagai persentase dari penduduk dasar. Metode penghitungan laju pertumbuhan penduduk yang digunakan oleh BPS adalah metode geometrik.
 4. Kepadatan penduduk adalah ukuran persebaran penduduk yang menunjukkan jumlah penduduk untuk setiap kilometer persegi luas wilayah.
2. *The population of Indonesia are all people who live in Indonesia's territory, including Indonesian citizens and foreign citizens who have lived for one year or more or plan to stay in Indonesia territory for at least one year. In the previous census the time reference in the population concept was six months. This change is based on Law no.24 of 2014 concerning Amendments to Law no. 23 of 2006 concerning Population Administration in Article 15.*
 3. *Annual population growth rate is a number that shows the average rate of population growth per year in a certain period. This rate is a percentage of the basic population. The method used by Statistics Indonesia is the geometric method.*
 4. *Population density is a measure of the distribution of the population which shows the total population for each square kilometer of area.*

5. Rasio jenis kelamin adalah perbandingan antara jumlah penduduk laki-laki dan jumlah penduduk perempuan pada suatu daerah dan waktu tertentu, yang biasanya dinyatakan dalam banyaknya penduduk laki-laki per 100 perempuan.
5. *Sex ratio is the ratio between total male population and female population in a certain area and at a certain time, which is usually stated in the number of male residents per 100 females.*

<https://pesawarankab.bps.go.id>

ULASAN**DESCRIPTION****Kependudukan**

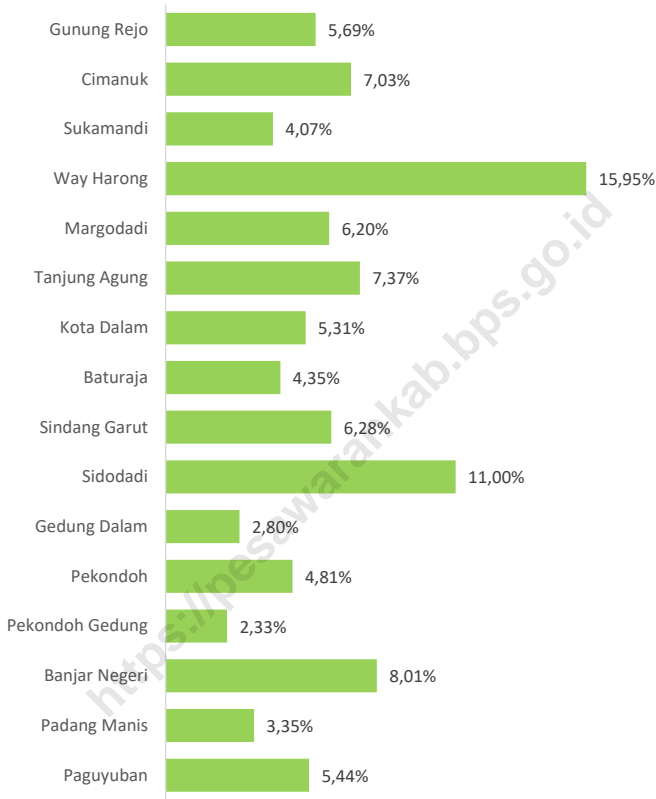
Berdasarkan data Dinas Kependudukan dan Pencatatan Sipil Kabupaten Pesawaran, jumlah penduduk Kecamatan Way Lima pada semester II tahun 2023 sebanyak 39.014 jiwa yang terdiri atas 19.904 laki-laki dan 19.110 perempuan.

Kepadatan penduduk di Kecamatan Way Lima tahun 2023 mencapai 417,75 jiwa/km². Kepadatan Penduduk di 16 desa cukup beragam dengan kepadatan penduduk tertinggi terletak di Desa Banjar Negeri sebesar 1.313,45 jiwa/km² dan terendah di Desa Baturaja sebesar 155,44 jiwa/km².

Population

Based on data Citizenship and Civil Registration Agency of Pesawaran Regency, Way Lima District population for semester II 2023 were 39,014 people consisting of 19,904 male and 19,110 female.

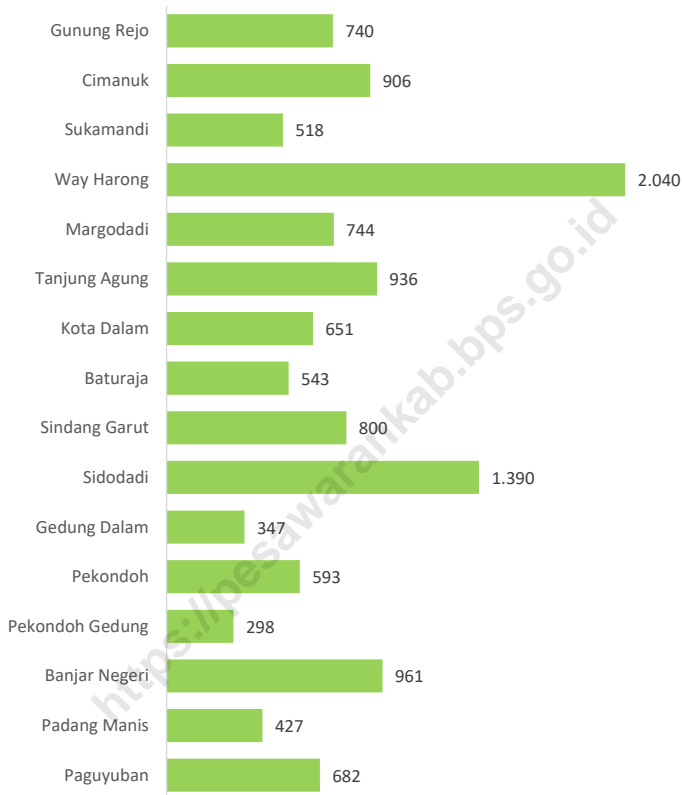
Population density of Way Lima District in 2023 reached 417.75 people/km². Population density in 16 villages are quite diverse with the highest population density of villages is located in Banjar Negeri Village with the number of density are 1,313.45 people/km² and the lowest in Baturaja Village with 155.44 people/km².



Sumber/Source: Dinas Kependudukan dan Pencatatan Sipil Kabupaten Pesawaran/
Citizenship and Civil Registration Agency of Pesawaran Regency

Gambar 3.1
Figures

Persentase Penduduk Terhadap Total Populasi menurut Desa di Kecamatan Way Lima, Semester II 2023
Percentage of Population to Total Population by Village in Way Lima District, Semester II 2023



Sumber/Source: Dinas Kependudukan dan Pencatatan Sipil Kabupaten Pesawaran
 Citizenship and Civil Registration Agency of Pesawaran Regency

Gambar 3.2
Figures

Jumlah Keluarga Menurut Desa di Kecamatan Way Lima, Semester II 2023
Number of Families by Villages in Way Lima District, Semester II 2023

Tabel
Table 3.1

Penduduk, Distribusi Persentase Penduduk, Kepadatan Penduduk, Rasio Jenis Kelamin Penduduk Menurut Desa di Kecamatan Way Lima, Semester II 2023
Population, Percentage Distribution of Population, Population Density, and Population Sex Ratio by Villages in Way Lima District, Semester II 2023

Desa/Village	Penduduk/Population		
	Laki-Laki/Male	Perempuan/Female	Jumlah/Total
(1)	(2)	(3)	(4)
1. Gunung Rejo	1.130	1.088	2.218
2. Cimanuk	1.377	1.366	2.743
3. Sukamandi	812	775	1.587
4. Way Harong	3.188	3.036	6.224
5. Margodadi	1.238	1.181	2.419
6. Tanjung Agung	1.448	1.429	2.877
7. Kota Dalam	1.057	1.013	2.070
8. Baturaja	870	829	1.699
9. Sindang Garut	1.266	1.186	2.452
10. Sidadadi	2.213	2.077	4.290
11. Gedung Dalam	559	534	1.093
12. Pekondoh	932	945	1.877
13. Pekondoh Gedung	494	415	909
14. Banjar Negeri	1.592	1.534	3.126
15. Padang Manis	634	674	1.308
16. Paguyuban	1.094	1.028	2.122
Way Lima	19.904	19.110	39.014

Lanjutan Tabel/Continued Table 3.1

Desa/Kelurahan Village/Kelurahan	Persentase Penduduk Percentage of Total Population	Kepadatan Penduduk (per km ²) Population Density (per sq.km)	Rasio Jenis Kelamin Penduduk Population Sex Ratio
(1)	(5)	(6)	(7)
1. Gunung Rejo	5,69%	333,53	103,86
2. Cimanuk	7,03%	419,42	100,81
3. Sukamandi	4,07%	622,35	104,77
4. Way Harong	15,95%	762,75	105,01
5. Margodadi	6,20%	338,32	104,83
6. Tanjung Agung	7,37%	504,74	101,33
7. Kota Dalam	5,31%	425,93	104,34
8. Baturaja	4,35%	155,44	104,95
9. Sindang Garut	6,28%	505,57	106,75
10. Sidodadi	11,00%	634,62	106,55
11. Gedung Dalam	2,80%	240,75	104,68
12. Pekondoh	4,81%	298,89	98,62
13. Pekondoh Gedung	2,33%	265,01	119,04
14. Banjar Negeri	8,01%	1.313,45	103,78
15. Padang Manis	3,35%	208,95	94,07
16. Paguyuban	5,44%	334,17	106,42
Way Lima	100%	417,75	104,15

Sumber/Source: Dinas Kependudukan dan Pencatatan Sipil Kabupaten Pesawaran/
Citizenship and Civil Registration Agency of Pesawaran Regency

Tabel 3.2 Jumlah Penduduk Menurut Kelompok Umur dan Jenis Kelamin di Kecamatan Way Lima, Semester II 2023
Table Population by Age Groups and Gender in Way Lima District, Semester II 2023

Kelompok Umur Age Groups	Jenis Kelamin/Gender		
	Laki-Laki Male	Perempuan Female	Jumlah Total
(1)	(2)	(3)	(4)
0–5	1.960	1.770	3.730
6–10	1.885	1.841	3.726
11–17	2.179	2.068	4.247
18–22	1.384	1.342	2.726
23–27	1.521	1.426	2.947
28–32	1.391	1.306	2.697
33–38	1.825	1.788	3.613
39–43	1.489	1.487	2.976
44–48	1.408	1.457	2.865
49–53	1.134	1.130	2.264
54–58	1.066	1.030	2.096
59–63	823	795	1.618
64–68	660	577	1.237
69–73	581	448	1.029
> 74	598	645	1.243
Jumlah/Total	19.904	19.110	39.014

Sumber/Source: Dinas Kependudukan dan Pencatatan Sipil Kabupaten Pesawaran/
 Citizenship and Civil Registration Agency of Pesawaran Regency

Tabel 3.3
Table

Jumlah Keluarga Menurut Desa dan Jenis Kelamin Kepala Keluarga di Kecamatan Way Lima, Semester II 2023
Number of Families by Villages and Head of Family's Gender in Way Lima District, Semester II 2023

Desa/Villages	Jenis Kelamin/Gender		
	Laki-Laki Male	Perempuan Female	Jumlah Total
(1)	(2)	(3)	(4)
1. Gunung Rejo	628	112	740
2. Cimanuk	702	204	906
3. Sukamandi	446	72	518
4. Way Harong	1.624	416	2.040
5. Margodadi	634	110	744
6. Tanjung Agung	770	166	936
7. Kota Dalam	549	102	651
8. Baturaja	449	94	543
9. Sindang Garut	680	120	800
10. Sidodadi	1.187	203	1.390
11. Gedung Dalam	286	61	347
12. Pekondoh	486	107	593
13. Pekondoh Gedung	252	46	298
14. Banjar Negeri	790	171	961
15. Padang Manis	332	95	427
16. Paguyuban	587	95	682
Way Lima	10.402	2.174	12.576

Sumber/Source: Dinas Kependudukan dan Pencatatan Sipil Kabupaten Pesawaran/
Citizenship and Civil Registration Agency of Pesawaran Regency

04

SOSIAL DAN KESEJAHTERAAN RAKYAT

Social and Welfare

Jumlah Guru dan Sekolah di Kecamatan Way Lima Tahun 2023



663 Guru



61 Sekolah

Jumlah Tenaga dan Fasilitas Kesehatan di Kecamatan Way Lima Tahun 2023



74

Tenaga Kesehatan



52

Fasilitas Kesehatan



PENJELASAN TEKNIS

1. Jalur Pendidikan di Indonesia terdiri atas:
 - a. pendidikan formal
 - b. pendidikan nonformal, dan
 - c. pendidikan informal
 ketiganya dapat saling melengkapi dan memperkaya (Undang-Undang No. 20 Tahun 2014 tentang Sistem Pendidikan Nasional).

2. Jenjang Pendidikan Formal terdiri atas pendidikan dasar, pendidikan menengah, dan pendidikan tinggi. Jenis pendidikan yang diajarkan mencakup pendidikan umum, kejuruan, akademik, profesi, vokasi, keagamaan, dan khusus.
 - a. Pendidikan Dasar berbentuk Sekolah Dasar (SD) dan Madrasah Ibtidaiyah (MI) atau bentuk lain yang sederajat serta Sekolah Menengah Pertama (SMP) dan Madrasah Tsanawiyah (MTs), atau bentuk lain yang sederajat.
 - b. Pendidikan Menengah berbentuk Sekolah Menengah Atas (SMA), Madrasah Aliyah (MA), Sekolah Menengah Kejuruan (SMK), dan Madrasah Aliyah Kejuruan (MAK), atau bentuk lain yang sederajat.

TECHNICAL NOTES

1. *The Education System in Indonesia consists of:*
 - a. a formal education
 - b. nonformal education, and
 - c. informal education*that all three can be complementary and enriching (Law No. 20 Year 2014 about The National Education System).*

2. *The Formal Education Level consists of primary education, secondary education, and high education. The kind of education that taught consists of general education, vocational, academic, professional, religious, and specific education.*
 - a. *The Primary Education consists of Elementary School and Islamic Elementary School or other equivalent forms and Junior High School and MTs, or other equivalent forms.*
 - b. *The Secondary Education consists of the senior high school, MA, Vocational School, and Vocational Madrasah Aliyah, or other equivalent forms.*

- c. Pendidikan Tinggi merupakan jenjang pendidikan setelah pendidikan menengah yang mencakup program pendidikan diploma, sarjana, magister, spesialis, dan doktor yang diselenggarakan oleh perguruan tinggi. Perguruan tinggi dapat berbentuk akademi, politeknik, sekolah tinggi, institut, atau universitas.
3. Rumah Sakit adalah tempat pemeriksaan dan perawatan kesehatan, biasanya berada di bawah pengawasan dokter/tenaga medis, yang melayani penderita yang sakit untuk berobat rawat jalan atau rawat inap.
4. Rumah Sakit Bersalin adalah rumah sakit khusus untuk persalinan, dilengkapi pelayanan spesialis pemeriksaan kehamilan, persalinan, rawat inap dan rawat jalan ibu dan anak yang berada di bawah pengawasan dokter spesialis kandungan.
- c. *The High Education consists of the education level after the secondary education that consists of diplomas, bachelor, master, specialist, and doctoral degrees that are held by the college. The colleges can be academy, polytechnic, high school, institute, or university.*
3. *Hospital is a place for health check, usually controlled/supervised by doctors/medical personnel to serve the ill patients to get outpatient or inpatient treatment services.*
4. *Maternity Hospital is a specialized hospital for childbirth, has specialist inspection service to pregnancy, childbirth, hospitalization and outpatient for mothers and children that is under the supervision of an obstetrician*

5. Rumah Bersalin adalah sarana pelayanan kesehatan dengan izin sebagai rumah bersalin, dilengkapi pelayanan pemeriksaan kehamilan, persalinan serta pemeriksaan ibu dan anak yang berada di bawah pengawasan bidan senior.
 6. Poliklinik adalah sarana kesehatan yang dipakai untuk pelayanan berobat jalan, biasanya berada di bawah pengawasan dokter/tenaga medis.
 7. Puskesmas (Pusat Kesehatan Masyarakat) adalah unit pelaksana teknis dinas kesehatan kabupaten/ kota yang mempunyai fungsi utama sebagai penyelenggara pelayanan kesehatan tingkat pertama. Wilayah kerja puskesmas maksimal adalah satu kecamatan dan untuk dapat menjangkau wilayah kerjanya, puskesmas mempunyai jaringan pelayanan yang meliputi unit Puskesmas Pembantu (Pustu), unit Puskesmas Keliling (Puskel), dan unit bidan desa/komunitas (Peraturan Menteri Kesehatan RI No. 75 Tahun 2015 Tentang Pusat Kesehatan Masyarakat).
 8. Apotek adalah suatu tempat tertentu yang digunakan untuk melakukan pekerjaan kefarmasian, dan penyaluran/ penjualan obat atau bahan
5. *Maternity House is health care facility with a license as a maternity house, equipped with prenatal care, childbirth and examination of mothers and children which is under the supervision of a senior midwife.*
 6. *Polyclinic is a health facility in which to get outpatient services, usually under the control of doctor/medical personnel.*
 7. *Public Health Center is technical implementation unit of regency health department that have the primary function as a first-level health care providers. The working area standard of public health center is one district and to reach their working areas, public health centers have a service network covering subsidiary of public health center, mobile public health center units, and midwife units (Regulation of the Minister of Health of Indonesia Number 75 Year 2015 about Public Health Center).*
 8. *Pharmacy is a specific place that is used for pharmaceutical jobs, and distribution/sale of drugs/ pharmaceuticals and other medical supplies to people that*

farmasi dan perbekalan kesehatan lainnya kepada masyarakat yang dikelola oleh tenaga apoteker (Peraturan Menteri Kesehatan RI No. 1332 Tahun 2002 Tentang Perubahan Atas Peraturan Menteri Kesehatan RI No. 922/MENKES/PER/X/1993 Tentang Ketentuan dan Tata Cara Pemberian Izin Apotek).

are administered by trained pharmacist (Regulation of the Minister of Health of Indonesia Number 1332 Year 2002 about the Changes of Regulation of the Minister of Health of Indonesia Number 922/MENKES/PER/X/1993 about Pro-vision and Procedures for Administration of Licensed Pharmacies).

<https://pesawarankab.bps.go.id>

ULASAN**DESCRIPTION****Pendidikan**

Jumlah sekolah di Kecamatan Way Lima tahun 2023 sebanyak 61 sekolah yang merupakan sekolah umum yang terdaftar di Kementerian Pendidikan, Kebudayaan, Riset, dan Teknologi, dan Kementerian Agama. Jika dilihat berdasarkan jenjang pendidikan, maka mayoritas sekolah di Kecamatan Way Lima adalah Sekolah Dasar (SD) sebanyak 30 sekolah.

Ketersediaan guru di sekolah yang ada di Kecamatan Way Lima tahun 2023 sebanyak 663 orang. Jumlah guru berdasarkan jenjang Taman Kanak-kanak (TK)/Raudatul Athfal (RA) sebanyak 55 orang, Sekolah Dasar (SD)/Madrasah Ibtidaiyah (MI) sebanyak 374 orang, Sekolah Menengah Pertama (SMP)/Madrasah Tsanawiyah (MTs) sebanyak 177 orang, Sekolah Menengah Atas (SMA)/Madrasah Aliyah (MA) sebanyak 57 orang.

Banyaknya murid menurut tingkat pendidikan di Kecamatan Way Lima Taman Kanak-kanak (TK)/Raudatul Athfal (RA) sebanyak 518, Sekolah Dasar (SD)/Madrasah Ibtidaiyah (MI) sebanyak 3.861 orang, Sekolah Menengah Pertama (SMP)/Madrasah Tsanawiyah (MTs) sebanyak 1.726 orang, dan Sekolah Menengah Atas (SMA)/Madrasah Aliyah (MA) sebanyak 589 orang.

Education

The number of schools in Way Lima District in 2023 is 61 schools, which are general schools registered with the Ministry of Education, Culture, Research, and Technology, and the Ministry of Religious Affairs. When viewed based on the level of education, the majority of schools in Way Lima District are Elementary School with a total of 30 schools.

The availability of teachers in schools in Way Lima District in 2023 is 663 people. The number of teachers based on the level of education is as follows: Kindergarten/Raudatul Athfal (RA) 55 people, Elementary school/Madrasah Ibtidaiyah (MI) 374 people, Junior High School/Madrasah Tsanawiyah (MTs) 104 people, and Senior High School/Madrasah Aliyah (MA) 177 people.

The number of students according to the level of education in Way Lima District is as follows: Kindergarten/Raudatul Athfal (RA) 518 students, Elementary School/Madrasah Ibtidaiyah (MI) with 3,861 students, Junior High School/Madrasah Tsanawiyah (MTs) 1,726 students, and Senior High School/Vocational High School/Madrasah Aliyah (MA) with 589 students.

Kesehatan

Secara keseluruhan terdapat 52 fasilitas kesehatan di Kecamatan Way Lima pada tahun 2023. Jumlah fasilitas kesehatan berdasarkan jenisnya adalah 5 Puskesmas Tanpa Rawat Inap, 1 Klinik/Balai Kesehatan, 39 Posyandu, 5 Poskesdes dan 2 Apotek.

Jumlah tenaga kesehatan sebanyak 74 orang yang sebagian besarnya adalah Bidan sejumlah 42 orang dan Perawat sejumlah 19 orang.

Agama dan Sosial Lainnya

Sebagian besar penduduk Kecamatan Way Lima memeluk agama Islam, yaitu sebanyak 39.003 jiwa. Adapun tempat-tempat peribadatan di Kecamatan Way Lima adalah 62 Masjid, dan 71 Mushola. Tidak ada jenis tempat ibadah lainnya di Kecamatan Way Lima

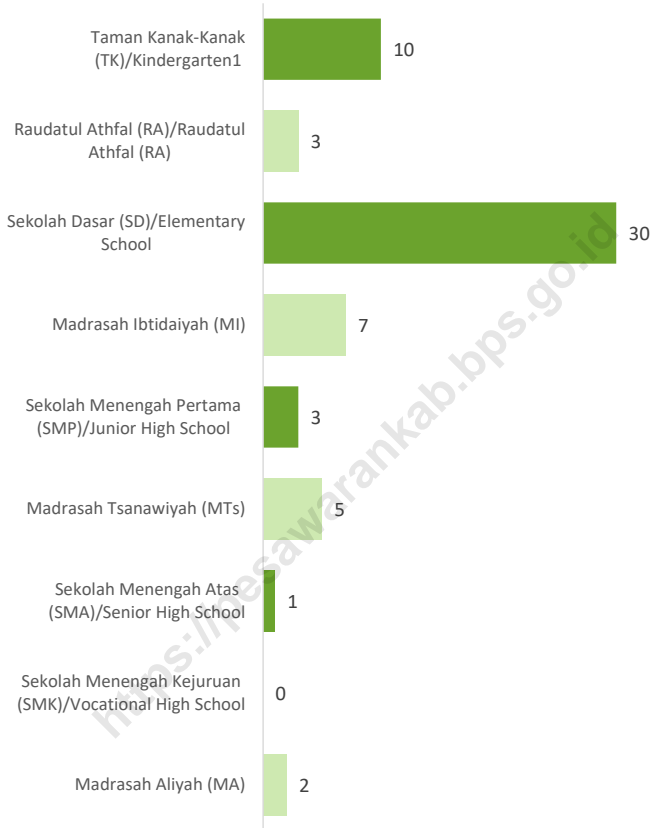
Health

Overall, there are 52 healthcare facilities in Way Lima District 2023. The number of healthcare facilities by type includes 5 Public Health Center without Inpatient Care, 1 Clinics/Health Centers, 39 Maternal and Child Health Center, 5 Village Health Center, and 2 Pharmacy.

The number of healthcare workers is 64 people, with the majority are Midwife 37 people and Nurse 16 people.

Religion and Other Social Affairs

The most of the residents of Way Lima District embrace Islam, 39,003 people. The places of worship in Way Lima District include 62 Mosques and 71 Prayer Rooms. There are no other types of worship places in Way Lima District.



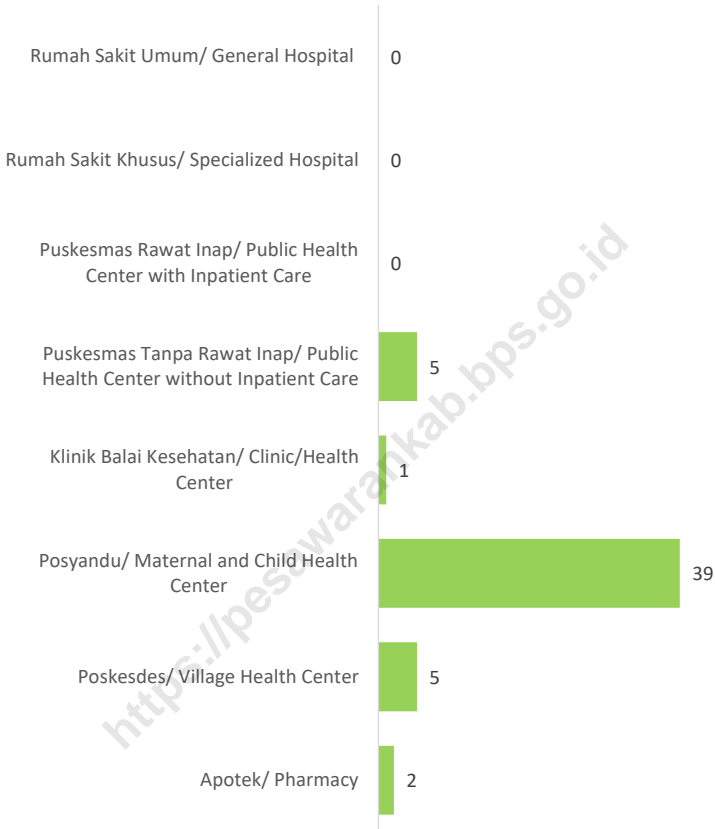
Sumber/Source: Kementerian Pendidikan, Kebudayaan, Riset, dan Teknologi; <https://dapo.kemdikbud.go.id/sp>; data semester genap per tanggal 3 September 2024 /Ministry of Education, Culture, Research, and Technology; <https://dapo.kemdikbud.go.id/sp>; even semester data as of 3 September 2024.

Kementerian Agama, EMIS, data semester genap laporan sampai dengan 30 Juni 2024/Ministry of Religious Affairs, EMIS, odd semester report data up to 30 June 2024.

Kementerian Pendidikan, Kebudayaan, Riset, dan Teknologi; Sistem Data Pokok Pendidikan; data semester ganjil laporan sampai dengan 30 November 2023/Ministry of Education, Culture, Research, and Technology; Basic Education Data System; odd semester report data up to 30 November 2023

Gambar 4.1
Figures

Jumlah Sekolah Menurut Tingkat Pendidikan di Kecamatan Way Lima, 2023/2024
Number of Schools by Educational Level in Way Lima District, 2023/2024



Catatan/Note: Puskesmas Tanpa Rawat Inap termasuk Puskesmas Pembantu/*Public Health Center without Inpatient Care include Auxiliary Public Health Center*

Sumber/Source: Dinas Kesehatan Kabupaten Pesawaran/ *Public Health Agency of Pesawaran Regency*

Gambar 4.2
Figures

Jumlah Rumah Sakit Umum, Rumah Sakit Khusus, Puskesmas, Klinik/Balai Kesehatan, Posyandu, Pokesdes, dan Apotek di Kecamatan Way Lima, 2023
Number of General Hospital, Specialized Hospital, Public Health Center, Clinic/Health Center, Maternal and Child Health Center, Village Health, and Pharmacy in Way Lima District, 2023

4.1 PENDIDIKAN EDUCATION

Tabel 4.1.1 Banyaknya Desa yang Memiliki Fasilitas Sekolah Menurut Tingkat Pendidikan di Kecamatan Way Lima, 2023
Table *Number of Villages Having Educational Facilities by Educational Level in Way Lima District, 2023*

Tingkat Pendidikan <i>Educational Level</i>	2023
(1)	(2)
Sekolah Dasar (SD) <i>Elementary School</i>	16
Madrasah Ibtidaiyah (MI) <i>Madrasah Ibtidaiyah</i>	4
Sekolah Menengah Pertama (SMP) <i>Junior High School</i>	3
Madrasah Tsanawiyah (MTs) <i>Madrasah Tsanawiyah (MTs)</i>	4
Sekolah Menengah Atas (SMA) <i>Senior High School</i>	1
Sekolah Menengah Kejuruan (SMK) <i>Vocational High School</i>	–
Madrasah Aliyah (MA) <i>Madrasah Aliyah</i>	2
Akademi/Perguruan Tinggi <i>Academy/University</i>	–

Sumber/Source: Kantor Kecamatan dan Kantor desa di Kecamatan Way Lima Kabupaten Pesawaran/
District Office and Village Office in Way Lima District of Pesawaran Regency

Tabel 4.1.2 Jumlah Sekolah Menurut Tingkat Pendidikan di Kecamatan Way Lima, 2023/2024
Table Number of Schools by Educational Level in Way Lima District, 2023/2024

Tingkat Pendidikan Educational Level	Negeri/Public	Swasta/Private	Jumlah/Total
(1)	(2)	(3)	(4)
Taman Kanak-Kanak (TK) ¹ Kindergarten ¹	–	10	10
Raudatul Athfal (RA) ² Raudatul Athfal (RA) ²	– ³	3	3
Sekolah Dasar (SD) ⁴ Elementary Schools ⁴	30	–	30
Madrasah Ibtidaiyah (MI) ² Madrasah Ibtidaiyah (MI) ²	–	7	7
Sekolah Menengah Pertama (SMP) ⁴ Junior High Schools ⁴	3	–	3
Madrasah Tsanawiyah (MTs) ² Madrasah Tsanawiyah (MTs) ²	1	4	5
Sekolah Menengah Atas (SMA) ⁴ Senior High Schools ⁴	1	–	1
Sekolah Menengah Kejuruan (SMK) ⁴ Vocational High Schools ⁴	–	–	–
Madrasah Aliyah (MA) ² Madrasah Aliyah (MA) ²	–	2	2

Catatan/Note: ³ Seluruh Raudatul Athfal (RA) berstatus swasta/All Raudatul Athfal (RA) are private

Sumber/Source: ¹ Kementerian Pendidikan, Kebudayaan, Riset, dan Teknologi; <https://dapo.kemdikbud.go.id/sp>; data semester genap per tanggal 3 September 2024 /Ministry of Education, Culture, Research, and Technology; <https://dapo.kemdikbud.go.id/sp>; even semester data as of 3 September 2024

² Kementerian Agama, EMIS, data semester genap laporan sampai dengan 30 Juni 2024/Ministry of Religious Affairs, EMIS, odd semester report data up to 30 June 2024

⁴ Kementerian Pendidikan, Kebudayaan, Riset, dan Teknologi; Sistem Data Pokok Pendidikan; data semester ganjil laporan sampai dengan 30 November 2023/Ministry of Education, Culture, Research, and Technology; Basic Education Data System; odd semester report data up to 30 November 2023

Tabel 4.1.3 Jumlah Guru Menurut Tingkat Pendidikan di Kecamatan Way Lima, 2023/2024
Table Number of Teachers by Educational Level in Way Lima District, 2023/2024

Tingkat Pendidikan Educational Level	Negeri/Public	Swasta/Private	Jumlah/Total
(1)	(2)	(3)	(4)
Taman Kanak-Kanak (TK) ¹ Kindergarten ¹	–	37	37
Raudatul Athfal (RA) ² Raudatul Athfal (RA) ²	– ³	18	18
Sekolah Dasar (SD) ^{4,5} Elementary Schools ^{4,5}	307	–	307
Madrasah Ibtidaiyah (MI) ² Madrasah Ibtidaiyah (MI) ²	–	67	67
Sekolah Menengah Pertama (SMP) ^{4,5} Junior High Schools ^{4,5}	58	–	58
Madrasah Tsanawiyah (MTs) ² Madrasah Tsanawiyah (MTs) ²	71	48	119
Sekolah Menengah Atas (SMA) ^{4,5} Senior High Schools ^{4,5}	22	–	22
Sekolah Menengah Kejuruan (SMK) ^{4,5} Vocational High Schools ^{4,5}	–	–	–
Madrasah Aliyah (MA) ² Madrasah Aliyah (MA) ²	–	35	35

Catatan/Note: ³ Seluruh Raudatul Athfal (RA) berstatus swasta/All Raudatul Athfal (RA) are private

⁵ Jumlah guru termasuk kepala sekolah dan guru/The total of teachers including headmaster and teacher.

Sumber/Source: ¹ Kementerian Pendidikan, Kebudayaan, Riset, dan Teknologi; <https://dapo.kemdikbud.go.id/sp>; data semester genap per tanggal 3 September 2024 /Ministry of Education, Culture, Research, and Technology; <https://dapo.kemdikbud.go.id/sp>; even semester data as of 3 September 2024

² Kementerian Agama, EMIS, data semester genap laporan sampai dengan 30 Juni 2024/Ministry of Religious Affairs, EMIS, odd semester report data up to 30 June 2024

⁴ Kementerian Pendidikan, Kebudayaan, Riset, dan Teknologi; Sistem Data Pokok Pendidikan; data semester ganjil laporan sampai dengan 30 November 2023/Ministry of Education, Culture, Research, and Technology; Basic Education Data System; odd semester report data up to 30 November 2023

Tabel 4.1.4 Jumlah Murid Menurut Tingkat Pendidikan di Kecamatan Way Lima, 2023/2024
Table Number of Pupils by Educational Level in Way Lima District, 2023/2024

Tingkat Pendidikan Educational Level	Negeri/Public	Swasta/Private	Jumlah/Total
(1)	(2)	(3)	(4)
Taman Kanak-Kanak (TK) ¹ <i>Kindergarten</i> ¹	–	355	355
Raudatul Athfal (RA) ² <i>Raudatul Athfal (RA)</i> ²	– ³	163	163
Sekolah Dasar (SD) ⁴ <i>Elementary Schools</i> ⁴	3.368	–	3.368
Madrasah Ibtidaiyah (MI) ² <i>Madrasah Ibtidaiyah (MI)</i> ²	–	493	493
Sekolah Menengah Pertama (SMP) ⁴ <i>Junior High Schools</i> ⁴	456	–	456
Madrasah Tsanawiyah (MTs) ² <i>Madrasah Tsanawiyah (MTs)</i> ²	684	586	1.270
Sekolah Menengah Atas (SMA) ⁴ <i>Senior High Schools</i> ⁴	109	–	109
Sekolah Menengah Kejuruan (SMK) ⁴ <i>Vocational High Schools</i> ⁴	–	–	–
Madrasah Aliyah (MA) ² <i>Madrasah Aliyah (MA)</i> ²	–	480	480

Catatan/Note: ³ Seluruh Raudatul Athfal (RA) berstatus swasta/All Raudatul Athfal (RA) are private

Sumber/Source: ¹ Kementerian Pendidikan, Kebudayaan, Riset, dan Teknologi; <https://dapo.kemdikbud.go.id/sp>; data semester genap per tanggal 3 September 2024 /Ministry of Education, Culture, Research, and Technology; <https://dapo.kemdikbud.go.id/sp>; even semester data as of 3 September 2024

² Kementerian Agama, EMIS, data semester genap laporan sampai dengan 30 Juni 2024/Ministry of Religious Affairs, EMIS, odd semester report data up to 30 June 2024

⁴ Kementerian Pendidikan, Kebudayaan, Riset, dan Teknologi; Sistem Data Pokok Pendidikan; data semester ganjil laporan sampai dengan 30 November 2023/Ministry of Education, Culture, Research, and Technology; Basic Education Data System; odd semester report data up to 30 November 2023

4.2 KESEHATAN HEALTH

Tabel 4.2.1 Banyaknya Desa yang Memiliki Sarana Kesehatan Menurut Jenis Sarana Kesehatan di Kecamatan Way Lima, 2023
Number of Villages Health Facilities by Type of Health Facilities in Way Lima District, 2023

Jenis Sarana Kesehatan <i>Type of Health Facilities</i>	2023
(1)	(2)
Rumah Sakit <i>Hospital</i>	–
Rumah Sakit Bersalin <i>Maternity Hospital</i>	–
Poliklinik/Balai Pengobatan <i>Polyclinic</i>	2
Puskesmas Rawat Inap <i>Public Health Center with Inpatient Care</i>	–
Puskesmas Tanpa Rawat Inap ¹ <i>Public Health Center without Inpatient Care¹</i>	5
Apotek <i>Pharmacy</i>	3

Catatan/Note: ¹ Puskesmas Tanpa Rawat Inap termasuk Puskesmas Pembantu/*Public Health Center without Inpatient Care include Auxiliary Public Health Center*

Sumber/Source: Kantor Kecamatan dan Kantor desa di Kecamatan Way Lima Kabupaten Pesawaran/
District Office and Village Office in Way Lima District of Pesawaran Regency

Tabel 4.2.2 Jumlah Tenaga Kesehatan Menurut Jenis Tenaga Kesehatan di Kecamatan Way Lima, 2023
Table *Number of Health Human Resources by Type of Health Human Resources in Way Lima District, 2023*

Tenaga Kesehatan/Health Human Resources	2023
(1)	(2)
Dokter ¹ Doctor ¹	2
Dokter Gigi ² Dentist ²	1
Perawat/Nurse	19
Bidan/Midwife	42
Tenaga kefarmasian/Pharmacist	3
Tenaga Kesehatan Masyarakat/Public Health worker	2
Tenaga Kesehatan Lingkungan/Enviromental Health Worker	2
Tenaga Gizi/Nutritionist	1
Ahli Teknologi Laboratorium Medik/Medical Laboratory Technician	2

Catatan/Note: ¹ Dokter dalam tabel ini termasuk dokter spesialis (selain spesialis gigi) dan dokter umum
Doctor in this table include medical specialist (exclude dentist specialist) and general practitioner

² Dokter gigi dalam tabel ini termasuk dokter spesialis gigi dan dokter gigi
Doctor in this table include dentist dan dentist specialist

Sumber/Source: Dinas Kesehatan Kabupaten Pesawaran/ Public Health Agency of Pesawaran Regency

Tabel 4.2.3
Table

Jumlah Rumah Sakit Umum, Rumah Sakit Khusus, Puskesmas, Klinik/Balai Kesehatan, Posyandu, Pokesdes, dan Apotek di Kecamatan Way Lima, 2023
Number of General Hospital, Specialized Hospital, Public Health Center, Clinic/Health Center, Maternal and Child Health Center, Village Health Center, and Pharmacy in Way Lima District, 2023

Jenis Sarana Kesehatan Type of Health Facilities	2023
(1)	(2)
Rumah Sakit Umum/ <i>General Hospital</i>	–
Rumah Sakit Khusus/ <i>Specialized Hospital</i>	–
Puskesmas Rawat Inap/ <i>Public Health Center with Inpatient Care</i>	–
Puskesmas Tanpa Rawat Inap/ <i>Public Health Center without Inpatient Care¹</i>	5
Klinik Balai Kesehatan/ <i>Clinic/Health Center</i>	1
Posyandu/ <i>Maternal and Child Health Center</i>	39
Poskesdes/ <i>Village Health Center</i>	5
Apotek/ <i>Pharmacy</i>	2

Catatan/Note: ¹ Puskesmas Tanpa Rawat Inap termasuk Puskesmas Pembantu/*Public Health Center without Inpatient Care include Auxiliary Public Health Center*

Sumber/Source: Dinas Kesehatan Kabupaten Pesawaran/ *Public Health Agency of Pesawaran Regency*

Tabel
Table 4.2.4

Banyaknya Warga Penderita Kekurangan Gizi Menurut Desa di Kecamatan Way Lima, 2023
Number of People with Malnutrition by Villages in Way Lima District, 2023

Desa/Village	2023
(1)	(2)
1. Gunung Rejo	8
2. Cimanuk	5
3. Sukamandi	5
4. Way Harong	17
5. Margodadi	6
6. Tanjung Agung	–
7. Kota Dalam	1
8. Baturaja	3
9. Sindang Garut	5
10. Sidodadi	2
11. Gedung Dalam	–
12. Pekondoh	3
13. Pekondoh Gedung	3
14. Banjar Negeri	–
15. Padang Manis	4
16. Paguyuban	6
Way Lima	68

Sumber/Source: Kantor Desa di Kecamatan Way Lima Kabupaten Pesawaran/
Village Office in Way Lima District of Pesawaran Regency

4.3 AGAMA DAN SOSIAL LAINNYA RELIGION AND OTHER SOCIAL AFFAIRS

Tabel 4.3.1 Jumlah Penduduk Menurut Desa dan Agama yang Dianut di Kecamatan Way Lima, Semester II 2023
Table Population by Villages and Religion in Way Lima District, Semester II 2023

Desa/Village	Islam/ Islam	Kristen/ Christian	Katholik/ Catholic	Hindu/Hindu
(1)	(2)	(3)	(4)	(5)
1. Gunung Rejo	2.218	–	–	–
2. Cimanuk	2.743	–	–	–
3. Sukamandi	1.587	–	–	–
4. Way Harong	6.224	–	–	–
5. Margodadi	2.419	–	–	–
6. Tanjung Agung	2.875	2	–	–
7. Kota Dalam	2.070	–	–	–
8. Baturaja	1.699	–	–	–
9. Sindang Garut	2.448	–	4	–
10. Sidadadi	4.290	–	–	–
11. Gedung Dalam	1.093	–	–	–
12. Pekondoh	1.877	–	–	–
13. Pekondoh Gedung	908	1	–	–
14. Banjar Negeri	3.125	1	–	–
15. Padang Manis	1.305	3	–	–
16. Paguyuban	2.122	–	–	–
Way Lima	39.003	7	4	–

Lanjutan Tabel/*Continued Table* 4.3.1

Desa/Village	Budha/ Buddhist	Khonghucu/ Confucianism	Kepercayaan/ Belief	Jumlah/Total
(1)	(6)	(7)	(8)	(9)
1. Gunung Rejo	–	–	–	2.218
2. Cimanuk	–	–	–	2.743
3. Sukamandi	–	–	–	1.587
4. Way Harong	–	–	–	6.224
5. Margodadi	–	–	–	2.419
6. Tanjung Agung	–	–	–	2.877
7. Kota Dalam	–	–	–	2.070
8. Baturaja	–	–	–	1.699
9. Sindang Garut	–	–	–	2.452
10. Sidodadi	–	–	–	4.290
11. Gedung Dalam	–	–	–	1.093
12. Pekondoh	–	–	–	1.877
13. Pekondoh Gedung	–	–	–	909
14. Banjar Negeri	–	–	–	3.126
15. Padang Manis	–	–	–	1.308
16. Paguyuban	–	–	–	2.122
Way Lima	–	–	–	39.014

Sumber/*Source*: Dinas Kependudukan dan Pencatatan Sipil Kabupaten Pesawaran/
Citizenship and Civil Registration Agency of Pesawaran Regency

Tabel
Table 4.3.2

Jumlah Tempat Peribadatan Menurut Desa di Kecamatan Way Lima, 2023
Number of Worship Places by Villages in Way Lima District, 2023

Desa/Village	Masjid/ Mosque	Mushola/ Prayer Room	Gereja Protestan/ Protestant Church	Gereja Katholik/ Catholic Church	Pura/ Temple	Vihara/ Vihara
(1)	(2)	(3)	(4)	(5)	(6)	(7)
1. Gunung Rejo	1	7	–	–	–	–
2. Cimanuk	1	7	–	–	–	–
3. Sukamandi	3	3	–	–	–	–
4. Way Harong	7	9	–	–	–	–
5. Margodadi	4	8	–	–	–	–
6. Tanjung Agung	8	6	–	–	–	–
7. Kota Dalam	3	4	–	–	–	–
8. Baturaja	4	–	–	–	–	–
9. Sindang Garut	4	3	–	–	–	–
10. Sidodadi	4	11	–	–	–	–
11. Gedung Dalam	3	2	–	–	–	–
12. Pekondoh	5	–	–	–	–	–
13. Pekondoh Gedung	3	1	–	–	–	–
14. Banjar Negeri	5	7	–	–	–	–
15. Padang Manis	2	1	–	–	–	–
16. Paguyuban	5	2	–	–	–	–
Way Lima	62	71	–	–	–	–

Sumber/Source: Kantor Kecamatan dan Kantor desa di Kecamatan Way Lima Kabupaten Pesawaran/
District Office and Village Office in Way Lima District of Pesawaran Regency

Tabel 4.3.3 Jumlah Penduduk Penyandang Disabilitas Menurut Desa, dan Jenis Kelamin di Kecamatan Way Lima, Semester II 2023
Number of People with Disabilities by Villages and Gender in Way Lima District, Semester II 2023

Desa/Village	Laki-laki Male	Perempuan Female	Jumlah Total
(1)	(2)	(3)	(4)
1. Gunung Rejo	1	–	1
2. Cimanuk	–	–	–
3. Sukamandi	1	–	1
4. Way Harong	1	2	3
5. Margodadi	–	1	1
6. Tanjung Agung	–	1	1
7. Kota Dalam	–	–	–
8. Baturaja	1	–	1
9. Sindang Garut	2	–	2
10. Sidodadi	2	1	3
11. Gedung Dalam	2	–	2
12. Pekondoh	–	–	–
13. Pekondoh Gedung	–	–	–
14. Banjar Negeri	2	–	2
15. Padang Manis	–	–	–
16. Paguyuban	–	–	–
Way Lima	12	5	17

Sumber/Source: Dinas Kependudukan dan Pencatatan Sipil Kabupaten Pesawaran/
 Citizenship and Civil Registration Agency of Pesawaran Regency

Tabel 4.3.4
Table**Jumlah Penduduk Penyandang Disabilitas Menurut Desa, dan Jenis Kelamin di Kecamatan Way Lima, Semester II 2023*****Number of People with Disabilities by Villages and Gender in Way Lima District, Semester II 2023***

Desa/Village	Disabilitas Fisik Physical Disability	Disabilitas Netra (Buta) Visual Disability (Blind)	Disabilitas Rungu (Wicara) Deaf Disability (Speech)	Disabilitas Mental (Jiwa) Mental Disability (Psycho)
(1)	(2)	(3)	(4)	(5)
1. Gunung Rejo	–	–	–	1
2. Cimanuk	–	–	–	–
3. Sukamandi	–	–	–	1
4. Way Harong	–	–	1	1
5. Margodadi	–	–	–	1
6. Tanjung Agung	–	–	–	1
7. Kota Dalam	–	–	–	–
8. Baturaja	–	–	1	–
9. Sindang Garut	–	–	–	1
10. Sidodadi	–	–	1	2
11. Gedung Dalam	1	–	–	1
12. Pekondoh	–	–	–	–
13. Pekondoh Gedung	–	–	–	–
14. Banjar Negeri	–	1	–	1
15. Padang Manis	–	–	–	–
16. Paguyuban	–	–	–	–
Way Lima	1	1	3	10

Lanjutan Tabel/*Continued Table* 4.3.4

Desa/Village	Disabilitas Fisik dan Mental <i>Physical and Mental Disability</i>	Disabilitas Lainnya <i>Others Disability</i>	Jumlah/Total
(1)	(6)	(7)	(8)
1. Gunung Rejo	–	–	1
2. Cimanuk	–	–	–
3. Sukamandi	–	–	1
4. Way Harong	–	1	3
5. Margodadi	–	–	1
6. Tanjung Agung	–	–	1
7. Kota Dalam	–	–	–
8. Baturaja	–	–	1
9. Sindang Garut	–	1	2
10. Sidodadi	–	–	3
11. Gedung Dalam	–	–	2
12. Pekondoh	–	–	–
13. Pekondoh Gedung	–	–	–
14. Banjar Negeri	–	–	2
15. Padang Manis	–	–	–
16. Paguyuban	–	–	–
Way Lima	–	1	28

Sumber/*Source*: Dinas Kependudukan dan Pencatatan Sipil Kabupaten Pesawaran/
Citizenship and Civil Registration Agency of Pesawaran Regency

05

PERTANIAN, PETERNAKAN, DAN PERIKANAN

Agriculture, Livestock, and Fishery

Jumlah Produksi Padi di Kecamatan Way Lima Tahun 2023

PADI SAWAH 13.332,81 Ton

Jumlah Ternak 3 Terbesar di Kecamatan Way Lima (1 Mei 2023)

- 1 AYAM RAS PETELUR 39.390 EKOR
- 2 AYAM KAMPUNG BIASA 14.716 EKOR
- 3 AYAM RAS PEDAGING FS 9.300 EKOR

LUAS LAHAN PERTANIAN DI KECAMATAN WAY LIMA TAHUN 2023

4.699 ha

Sumber/Source: 1. Dinas Tanaman Pangan dan Hortikultura Kabupaten Pesawaran/
Food Crops and Horticulture Agency of Pesawaran Regency

2. Badan Pusat Statistik, Sensus Pertanian 2023
BPS-Statistics Indonesia, Census of Agriculture

PENJELASAN TEKNIS

1. Tanaman sayuran dan buah-buahan semusim
 - Tanaman sayuran semusim adalah tanaman sumber vitamin, garam mineral dan lain-lain yang dikonsumsi dari bagian tanaman yang berupa daun, bunga, buah, dan umbinya, yang berumur kurang dari satu tahun.
 - Tanaman buah-buahan semusim adalah tanaman sumber vitamin, garam mineral, dan lain-lain yang dikonsumsi dari bagian tanaman yang berupa buah, berumur kurang dari satu tahun, tidak berbentuk pohon/rumpun tetapi menjalar dan berbatang lunak.
2. Tanaman buah-buahan dan sayuran tahunan
 - Tanaman buah-buahan tahunan adalah tanaman sumber vitamin, garam mineral, dan lain-lain yang dikonsumsi dari bagian tanaman yang berupa buah dan merupakan tanaman tahunan.
 - Tanaman sayuran tahunan adalah tanaman sumber vitamin, garam mineral, dan lain-lain yang dikonsumsi dari bagian tanaman yang berupa daun dan atau buah yang berumur lebih dari satu

TECHNICAL NOTES

1. *Seasonal vegetable and fruit plants*
 - *Seasonal vegetable plants are plants which are the sources of vitamin, mineral salt, etc, consumed from the part of the plant in the form of leaf, flower, fruit, and root with the age of less than one year.*
 - *Seasonal fruit plants are plants which are the sources of vitamin, mineral salt, etc, consumed from the part of the plant in the form of fruits. These plants are creeps with the age of less than one year.*
2. *Annual fruit and vegetable plants*
 - *Annual fruit plants are plants which are the sources of vitamin, contained mineral salt, etc, consumed from the part of plant in the form of fruit and more than one year of age.*
 - *Annual vegetable plants are plants which are the sources of vitamin, contained mineral salt, etc, consumed from the part of the plant in the form of vegetable and more than one year of age.*

tahun.

3. Tanaman biofarmaka adalah tanaman yang bermanfaat untuk obat-obatan, kosmetik, dan kesehatan yang dikonsumsi atau digunakan dari bagian-bagian tanaman seperti daun, batang, buah, umbi (rimpang) ataupun akar.
 4. Tanaman hias adalah tanaman yang mempunyai nilai keindahan baik bentuk, warna daun, tajuk maupun bunganya, sering digunakan untuk penghias pekarangan dan lain sebagainya.
 5. Luas panen tanaman hortikultura adalah luas tanaman sayuran, buah-buahan, biofarmaka, dan tanaman hias yang diambil hasilnya/dipanen pada periode pelaporan
 6. Luas panen untuk tanaman sayuran adalah luas tanaman yang dipanen sekaligus/habis/dibongkar dan luas tanaman yang dipanen berkali-kali (lebih dari satu kali)/belum habis.
 - Tanaman yang dipanen sekaligus/ habis/dibongkar adalah tanaman yang sehabis panen langsung dibongkar/dicabut, terdiri dari bawang merah, bawang putih, bawang daun, kentang, kol/kubis, kembang kol, petsai, kacang merah.
 - Tanaman yang dipanen
3. *Medicinal plants are plants which are useful for medicine. It is consumed from part of the plant such as leaf, flower, fruit, tuber, and root.*
 4. *Ornamental plants are plants which have a beauty value, either in shape, colour of leaf or crown of flower, and they are often used as a yard decorator.*
 5. *Harvested area of horticulture is area which vegetable, fruit, medicinal and ornamental plant of crop harvested during the period of report.*
 6. *Harvested area of vegetables is area of entirely plant harvested/ demolished and plant harvested several times/undemolished.*
 - *Entirely plants harvested/ demolished are plants usually harvested once and demolished to be substituted by other plants, consisting of: shallots, garlic, leeks, potato, cabbage, cauliflower, mustard green, carrots, chinese radish, and red kidney beans.*
 - *Plants harvested several*

berkali-kali (lebih dari satu kali)/belum habis adalah tanaman yang pemanenannya lebih dari satu kali dan biasanya dibongkar apabila panen terakhir sudah tidak memadai lagi, terdiri dari: kacang panjang, cabe besar, cabe rawit, jamur, tomat, terung, buncis, ketimun, labu siam, kangkung, bayam, melon, semangka, dan blewah.

times/ undemolished are plants usually harvested more than once and demolished in the case that the last harvest was economically not profitable. They consist of: yard long beans, chili, small chili, mushroom, tomatoes, egg plant, frech beans, cucumber, pumpkin/chajota, swamp cabbage, spinach, melon, watermelon, and blewah.

7. Produksi hortikultura adalah hasil menurut bentuk produk dari setiap tanaman sayuran, buah-buahan, biofarmaka dan tanaman hias yang diambil berdasarkan luas yang dipanen/ tanaman yang menghasilkan pada bulan/triwulan laporan.
 8. Data perkebunan, populasi dan jumlah pemotongan hewan ternak dan unggas bersumber dari Dinas Perkebunan dan Pertanian Kabupaten Pesawaran.
 9. Data statistik perikanan merupakan data sekunder yang bersumber dari Dinas Perikanan Kabupaten Pesawaran. Statistik perikanan dibedakan atas data Perikanan Tangkap dan Perikanan Budidaya. Perikanan Tangkap diklasifikasikan atas penangkapan ikan di laut
7. *Horticulture production is the standard production quantity form of vegetable, fruit, medicinal and ornamental plant based on harvested area/ the number of production plants reported monthly/quarterly.*
 8. *Data of estate, population and number of slaughtered domestic livestock and poultry are obtain from Estate Crops and Livestock Agency of Pesawaran Regency.*
 9. *Fishery Statistics are secondary data obtained from Fisheries Agency of Pesawaran Regency. Fishery statistics are categorized into capture fisheries and aquaculture. Capture fisheries are further classified into marine capture fisheries and inland open water capture fisheries.*

dan penangkapan ikan di perairan umum. Perikanan Budidaya diklasifikasikan atas jenis budidaya yaitu budidaya laut, tambak, kolam, karamba, jaring apung, dan sawah.

10. Rumah Tangga Perikanan Tangkap adalah rumah tangga yang melakukan kegiatan penangkapan ikan/binatang air lainnya/tanaman air dengan tujuan sebagian/seluruh hasilnya untuk dijual.
11. Rumah Tangga Perikanan Budidaya adalah rumah tangga yang melakukan kegiatan budidaya ikan/binatang air lainnya/tanaman air dengan tujuan sebagian/seluruh hasilnya untuk dijual.

Aquaculture are further classified into several types of culture: marine culture, brackish water pond, fresh water pond, cage, floating net, and fish breeding in paddy fields.

10. *A capture fishery household is a household conducting activities in catching fishes/ other aquatic animals/aquatic plants, for which the products are wholly or partly to be sold.*
11. *An aquaculture fishery household is a household conducting activities in culturing fishes/ other aquatic animals/aquatic plants, for which the products are wholly or partly to be sold.*

ULASAN**DESCRIPTION****Tanaman Pangan**

Produksi tanaman pangan terbesar di Kecamatan Way Lima terdapat pada komoditas Padi Sawah mencapai 13.332,81 ton. Selanjutnya, diikuti dengan produksi komoditas Jagung sebesar 2.934,38 ton. Desa Gunung Rejo memiliki jumlah produksi terbanyak pada komoditas Padi Sawah, yaitu 1.724,12 ton. Sementara itu, Desa Sidodadi sebagai penghasil terbesar pada komoditas Jagung sejumlah 1.125,85 ton.

Hortikultura

Produksi tanaman hortikultura terbesar pada tanaman sayuran dan buah-buahan semusim di Kecamatan Way Lima adalah Cabai Rawit dengan luas panen sebesar 3 ha dengan produksi sebanyak 211 kuintal. Sementara itu, produksi tanaman hortikultura terbesar pada komoditi tanaman buah-buahan dan sayuran tahunan terbesar adalah Pisang dengan total produksi sebesar 663.357 kuintal.

Perkebunan

Produksi tanaman perkebunan terbesar di Kecamatan Way Lima berasal dari komoditi Kakao dengan jumlah produksi sebesar 2.268,92 ton, dan luas panen sebesar 2.269 ha.

Food Crops

The largest food crop production in Way Lima District is Paddy Wetland, reaching 13,332.81 tons. Next, the production of Maize commodities 2,934.38 tons. Gunung Rejo Village has the highest production amount of Paddy Wetland 1,724.12 tons. Meanwhile, Sidodadi Village is the largest producer of Maize commodities 1,125.85 tons.

Horticulture

The largest production of horticultural Seasonal Vegetables and Fruits in the Way Lima District is Chili in harvested area 3 ha with number of production 211 quintal. Meanwhile, the largest horticultural Annual Fruits and Vegetables production is Banana with a total production 663,357 quintal.

Estate Crops

The largest production in estate crops in Way Lima District is Cocoa with total production 2,268.92 tons, and harvested area 2,269 ha.

ULASAN

DESCRIPTION

Peternakan

Jumlah populasi ternak 3 terbanyak di Kecamatan Way Lima tahun 2023 adalah Ayam Ras Petelur 39.390 ekor, Ayam Kampung Biasa 14.716, dan Ayam Ras Pedaging FS 9.300 ekor.

Livestock

The 3 largest livestock populations in Way Lima District in 2023 are Final Stock Layer Chicken 39,390 heads, Native Chicken 14,716 heads, and Final Stock Broiler Chickens 9,300 heads.

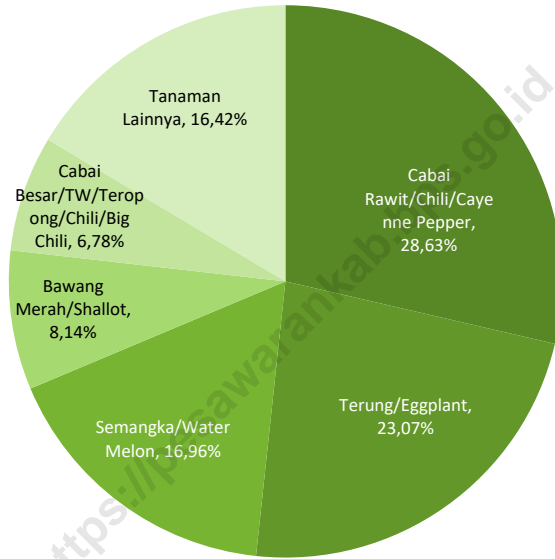
Perikanan

Jumlah nelayan terbanyak di Kecamatan Way Lima tahun 2023 menurut jenis perairan darat, yaitu nelayan yang melakukan budidaya perikanan pada kolam sebanyak 625 orang.

Fishery

The highest number of fisherman in Way Lima District in 2023 according to inland water type is fisherman who cultivate fisheries in ponds 625 people.

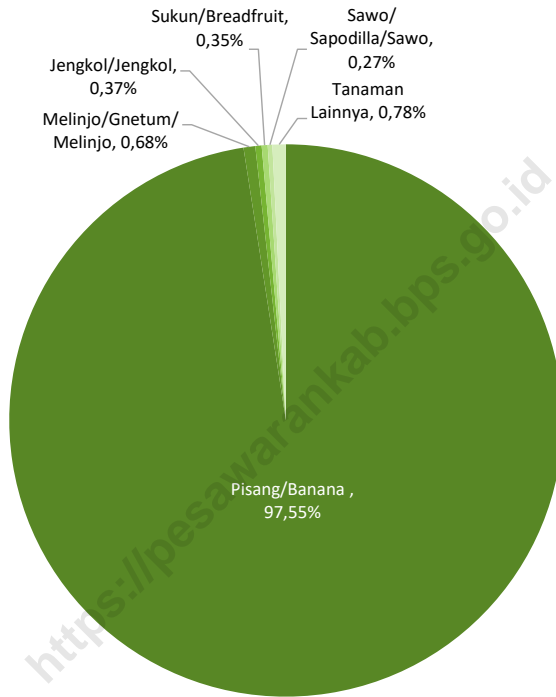
<https://pesawaran.go.id>



Sumber/Source: BPS, Statistik Pertanian Hortikultura SPH–SBS 2023
 BPS–Statistics Indonesia, Agricultural Statistic for Horticulture SPH–SBS 2023

Gambar 5.1
Figures

Lima Komoditas Tanaman Sayuran dan Buah-Buahan Semusim dengan Persentase Produksi Terbesar di Kecamatan Way Lima, 2023
Five Commodities of Seasonal Vegetables and Fruits with The Largest Production Percentage in Way Lima District, 2023



Sumber/Source: Dinas Perkebunan dan Peternakan Kabupaten Pesawaran
Estate Crops and Livestock Agency of Pesawaran Regency

Gambar 5.2
Figures

Lima Komoditas Tanaman Sayuran dan Buah-Buahan Tahunan dengan Persentase Produksi Terbesar di Kecamatan Way Lima, 2023
Five Commodities of Annual Vegetables and Fruits with The Largest Production Percentage in Way Lima District, 2023

5.1 LUAS LAHAN LAND AREA

Tabel 5.1.1 Luas Lahan Menurut Desa dan Jenis Penggunaan Lahan di Kecamatan Way Lima (ha), 2023
Table Land Area by Village and Type of Land Use in Way Lima District (ha), 2023

Desa/Village	Pertanian Sawah/ Wetland	Pertanian Non-Sawah/ Non-Wetland	Non-Pertanian/ Non-Agricultural	Jumlah/ Total
(1)	(2)	(3)	(4)	(5)
1. Gunung Rejo	169,00	336,50	159,50	665,00
2. Cimanuk	70,00	88,00	496,00	654,00
3. Sukamandi	44,00	102,00	109,00	255,00
4. Way Harong	63,00	352,00	401,00	816,00
5. Margodadi	4,00	551,16	159,84	715,00
6. Tanjung Agung	60,00	256,00	254,00	570,00
7. Kota Dalam	63,00	206,00	217,00	486,00
8. Baturaja	124,00	118,00	851,00	1.093,00
9. Sindang Garut	111,00	50,00	324,00	485,00
10. Sidodadi	117,00	357,00	202,00	676,00
11. Gedung Dalam	53,84	82,00	318,16	454,00
12. Pekondoh	84,25	85,00	458,75	628,00
13. Pekondoh Gedung	51,00	217,00	75,00	343,00
14. Banjar Negeri	116,00	116,50	5,50	238,00
15. Padang Manis	72,75	170,00	383,25	626,00
16. Paguyuban	86,00	323,00	226,00	635,00
Way Lima	1.288,84	3.410,16	4.640,00	9.339,00

Sumber/Source: Dinas Tanaman Pangan dan Hortikultura Kabupaten Pesawaran/
Food Crops and Horticulture Agency of Pesawaran Regency

Tabel 5.1.2 Luas Lahan Pertanian Sawah Menurut Desa dan Jenis Pengairan di Kecamatan Way Lima (ha), 2023
Table Wetland Area by Village and Type of Irrigation in Way Lima District (ha), 2023

Desa/Village	Irigasi/Irrigation	Non Irigasi/ Non-Irrigation	Jumlah/ Total
(1)	(2)	(3)	(4)
1. Gunung Rejo	125,00	44,00	169,00
2. Cimanuk	58,00	12,00	70,00
3. Sukamandi	44,00	–	44,00
4. Way Harong	50,00	13,00	63,00
5. Margodadi	4,00	–	4,00
6. Tanjung Agung	60,00	–	60,00
7. Kota Dalam	63,00	–	63,00
8. Baturaja	98,00	26,00	124,00
9. Sindang Garut	75,00	36,00	111,00
10. Sidodadi	87,00	30,00	117,00
11. Gedung Dalam	53,84	–	53,84
12. Pekondoh	60,25	24,00	84,25
13. Pekondoh Gedung	37,00	14,00	51,00
14. Banjar Negeri	85,00	31,00	116,00
15. Padang Manis	72,75	–	72,75
16. Paguyuban	51,00	35,00	86,00
Way Lima	1.023,84	265,00	1.288,84

Sumber/Source: Dinas Tanaman Pangan dan Hortikultura Kabupaten Pesawaran/
 Food Crops and Horticulture Agency of Pesawaran Regency

Tabel 5.1.3 Luas Lahan Pertanian Non Sawah Menurut Desa dan Jenis Penggunaan Lahan di Kecamatan Way Lima (ha), 2023
Table Non-Wetland Area by Village and Type of Land Use in Way Lima District (ha), 2023

Desa/Village	Tegal/Kebun/ Garden	Ladang/Huma/ Field	Perkebunan/ Estates	Hutan Rakyat/ People Forest
(1)	(2)	(3)	(4)	(5)
1. Gunung Rejo	256,50	–	66,00	7,00
2. Cimanuk	20,00	–	51,00	3,00
3. Sukamandi	20,00	–	61,00	6,00
4. Way Harong	275,00	–	52,00	5,00
5. Margodadi	449,16	–	68,00	15,00
6. Tanjung Agung	83,00	–	154,00	6,00
7. Kota Dalam	78,00	–	112,00	8,00
8. Baturaja	20,00	–	80,00	10,00
9. Sindang Garut	17,00	–	25,00	3,00
10. Sidodadi	229,00	–	117,00	5,00
11. Gedung Dalam	15,00	–	63,00	2,00
12. Pekondoh	20,00	–	56,00	4,00
13. Pekondoh Gedung	116,00	–	90,00	5,00
14. Banjar Negeri	68,50	–	27,00	9,00
15. Padang Manis	123,00	–	33,00	7,00
16. Paguyuban	273,00	–	45,00	2,00
Way Lima	2.063,16	–	1.100,00	97,00

Lanjutan Tabel/*Continued Table* 5.1.3

Desa/ <i>Village</i>	Padang Rumput/ <i>Grassland</i>	Hutan Negara/ <i>State Forest</i>	Sementara Tidak Diusahakan/ <i>Affording for a while</i>	Lainnya (Tambak, Kolam, Empang, dll)/ <i>Other (Dam, Dyke, etc.)</i>	Jumlah/ <i>Total</i>
(1)	(6)	(7)	(8)	(9)	(10)
1. Gunung Rejo	–	–	–	7,00	336,50
2. Cimanuk	–	–	–	14,00	88,00
3. Sukamandi	–	–	–	15,00	102,00
4. Way Harong	–	–	–	20,00	352,00
5. Margodadi	–	–	–	19,00	551,16
6. Tanjung Agung	–	–	–	13,00	256,00
7. Kota Dalam	–	–	–	8,00	206,00
8. Baturaja	–	–	–	8,00	118,00
9. Sindang Garut	–	–	–	5,00	50,00
10. Sidadadi	–	–	–	6,00	357,00
11. Gedung Dalam	–	–	–	2,00	82,00
12. Pekondoh	–	–	–	5,00	85,00
13. Pekondoh Gedung	–	–	–	6,00	217,00
14. Banjar Negeri	–	–	–	12,00	116,50
15. Padang Manis	–	–	–	7,00	170,00
16. Paguyuban	–	–	–	3,00	323,00
Way Lima	–	–	–	150,00	3.410,16

Sumber/*Source*: Dinas Tanaman Pangan dan Hortikultura Kabupaten Pesawaran/
Food Crops and Horticulture Agency of Pesawaran Regency

5.2 TANAMAN PANGAN FOOD CROPS

Tabel 5.2.1 Luas Panen (ha) dan Produksi Tanaman Pangan (ton) Menurut Desa dan Jenis Tanaman di Kecamatan Way Lima, 2023
Harvested Area (ha) and Production (ton) of Food Crops by Village and Kind of Plant in Way Lima District, 2023

Desa/Village	Padi Sawah/Paddy Wetland		Padi Ladang/Paddy Non-Wetland	
	Luas Panen/ Harvest Area	Produksi/ Production	Luas Panen/ Harvest Area	Produksi/ Production
(1)	(2)	(3)	(4)	(5)
1. Gunung Rejo	315,14	1.724,12	–	–
2. Cimanuk	135,34	740,42	–	–
3. Sukamandi	85,07	465,41	–	–
4. Way Harong	121,80	666,38	–	–
5. Margodadi	11,60	63,46	–	–
6. Tanjung Agung	113,10	618,78	–	–
7. Kota Dalam	216,54	1.184,67	–	–
8. Baturaja	119,87	655,80	–	–
9. Sindang Garut	214,61	1.174,09	–	–
10. Sidadadi	226,21	1.237,56	–	–
11. Gedung Dalam	102,47	560,60	–	–
12. Pekondoh	151,05	826,36	–	–
13. Pekondoh Gedung	98,60	539,45	–	–
14. Banjar Negeri	224,27	1.226,98	–	–
15. Padang Manis	135,10	739,10	–	–
16. Paguyuban	166,27	909,66	–	–
Way Lima	2.437,05	13.332,81	–	–

Lanjutan Tabel/*Continued Table 5.2.1*

Desa/Village	Jagung/Maize		Kedelai/Soybean	
	Luas Panen/ Harvest Area	Produksi/ Production	Luas Panen/ Harvest Area	Produksi/ Production
(1)	(6)	(7)	(8)	(9)
1. Gunung Rejo	31,00	185,64	–	–
2. Cimanuk	21,00	125,76	–	–
3. Sukamandi	5,00	29,94	–	–
4. Way Harong	7,00	41,92	–	–
5. Margodadi	3,00	17,97	–	–
6. Tanjung Agung	15,00	89,83	–	–
7. Kota Dalam	39,00	233,55	–	–
8. Baturaja	53,00	317,39	–	–
9. Sindang Garut	78,00	467,11	–	–
10. Sidadadi	188,00	1.125,85	–	–
11. Gedung Dalam	–	–	–	–
12. Pekondoh	5,00	29,94	–	–
13. Pekondoh Gedung	1,00	5,99	–	–
14. Banjar Negeri	28,00	167,68	–	–
15. Padang Manis	9,00	53,90	–	–
16. Paguyuban	7,00	41,92	–	–
Way Lima	490,00	2.934,38	–	–

Lanjutan Tabel/Continued Table 5.2.1

Desa/Village	Kacang Tanah/Peanut		Ubi Kayu/Cassava	
	Luas Panen/ Harvest Area	Produksi/ Production	Luas Panen/ Harvest Area	Produksi/ Production
(1)	(10)	(11)	(12)	(13)
1. Gunung Rejo	0,05	0,05	–	–
2. Cimanuk	–	–	–	–
3. Sukamandi	0,10	0,11	–	–
4. Way Harong	–	–	–	–
5. Margodadi	–	–	–	–
6. Tanjung Agung	–	–	–	–
7. Kota Dalam	–	–	0,25	10,05
8. Baturaja	0,15	0,16	–	–
9. Sindang Garut	0,10	0,11	0,25	10,05
10. Sidodadi	0,15	0,16	0,50	20,09
11. Gedung Dalam	–	–	–	–
12. Pekondoh	–	–	–	–
13. Pekondoh Gedung	–	–	–	–
14. Banjar Negeri	–	–	–	–
15. Padang Manis	–	–	–	–
16. Paguyuban	0,10	0,11	–	–
Way Lima	0,65	0,70	1,00	40,18

Lanjutan Tabel/*Continued Table* 5.2.1

Desa/Village	Ubi Jalar/Sweet Potato	
	Luas Panen/ Harvest Area	Produksi/Production
(1)	(14)	(15)
1. Gunung Rejo	0,10	2,01
2. Cimanuk	0,05	1,00
3. Sukamandi	–	–
4. Way Harong	–	–
5. Margodadi	–	–
6. Tanjung Agung	–	–
7. Kota Dalam	0,10	2,01
8. Baturaja	–	–
9. Sindang Garut	0,25	5,02
10. Sidodadi	0,30	6,03
11. Gedung Dalam	–	–
12. Pekondoh	0,10	2,01
13. Pekondoh Gedung	–	–
14. Banjar Negeri	–	–
15. Padang Manis	–	–
16. Paguyuban	0,20	4,02
Way Lima	1,10	22,10

Sumber/Source: Dinas Tanaman Pangan dan Hortikultura Kabupaten Pesawaran/
Food Crops and Horticulture Agency of Pesawaran Regency

5.3 HORTIKULTURA HORTICULTURE

Tabel 5.3.1 Luas Panen Tanaman Sayuran dan Buah-buahan Semusim Menurut Jenis Tanaman di Kecamatan Way Lima, 2020–2023
Harvested Area of Seasonal Vegetables and Fruits by Kind of Plant in Way Lima District, 2020–2023

Jenis Tanaman/Kind of Plants	Satuan	2020	2021	2022	2023
(1)	(2)	(3)	(4)	(5)	(6)
Sayuran/Vegetables:					
Bawang Daun/Scallion	ha	3	1	1	1
Bawang Merah/Shallot	ha	–	–	–	1
Bawang Putih/Garlic	ha	–	–	–	–
Bayam/Spinach	ha	7	1	–	–
Buncis/String Bean	ha	4	1	–	–
Cabai Besar/TW/Teropong/Chili/Big Chili	ha	26	11	–	1
Cabai Keriting/Curly Chili	ha	...	–	–	–
Cabai Rawit/Chili/Cayenne Pepper	ha	28	11	–	3
Jamur Lainnya/Other Mushrooms	m ²	...	–	–	–
Jamur Merang/Straw Mushrooms	m ²	...	–	–	–
Jamur Tiram/Oyster Mushrooms	m ²	...	–	–	–
Kacang Panjang/Long Beans	ha	6	1	–	–
Kangkung/Water Spinach	ha	10	4	1	1
Kembang Kol/Cauliflower	ha	1	–	–	–
Kentang/Potato	ha	–	–	–	–
Ketimun/Cucumber	ha	8	3	–	1
Kubis/Cabbage	ha	–	–	–	–
Labu Siam/Chayote	ha	–	–	–	–
Paprika/Bell Pepper	ha	–	–	–	–
Petsai/Sawi/Chinese Cabbage/Mustard Green	ha	6	–	–	–
Terung/Eggplant	ha	7	2	2	2
Tomat/Tomato	ha	7	1	–	–
Wortel/Carrot	ha	–	–	–	–
Buah-Buahan/Fruits:					
Melon/Melon	ha	–	–	–	–
Semangka/Water Melon	ha	–	–	1	1
Stroberi/Strawberry	ha	–	–	–	–

Sumber/Source: BPS, Statistik Pertanian Hortikultura SPH–SBS 2023

BPS–Statistics Indonesia, Agricultural Statistic for Horticulture SPH–SBS 2023

Tabel 5.3.2 **Produksi Tanaman Sayuran dan Buah-buahan Semusim Menurut Jenis Tanaman di Kecamatan Way Lima, 2020–2023**
Table **Production of Seasonal Vegetables and Fruits by Kind of Plant in Way Lima District, 2020–2023**

Jenis Tanaman/Kind of Plants	Satuan	2020	2021	2022	2023
(1)	(2)	(3)	(4)	(5)	(6)
Sayuran/Vegetables:					
Bawang Daun/Scallion	kw	–	225	40	35
Bawang Merah/Shallot	kw	–	–	–	60
Bawang Putih/Garlic	kw	–	–	–	–
Bayam/Spinach	kw	1,740	350	–	–
Buncis/String Bean	kw	390	720	–	–
Cabai Besar/TW/Teropong/Chili/Big Chili	kw	1,705	665	–	50
Cabai Keriting/Curly Chili	kw	...	–	–	–
Cabai Rawit/Chili/Cayenne Pepper	kw	3,110	592	–	211
Jamur Lainnya/Other Mushrooms	kg	...	–	–	–
Jamur Merang/Straw Mushrooms	kg	...	–	–	–
Jamur Tiram/Oyster Mushrooms	kg	...	–	–	–
Kacang Panjang/Long Beans	kw	1,305	216	–	–
Kangkung/Water Spinach	kw	1,570	500	38	34
Kembang Kol/Cauliflower	kw	–	40	–	–
Kentang/Potato	kw	–	–	–	–
Ketimun/Cucumber	kw	755	330	–	42
Kubis/Cabbage	kw	–	–	–	–
Labu Siam/Chayote	kw	–	–	–	–
Paprika/Bell Pepper	kw	–	–	–	–
Petsai/Sawi/Chinese Cabbage/Mustard Green	kw	–	300	–	3
Terung/Eggplant	kw	915	220	41	170
Tomat/Tomato	kw	650	320	–	7
Wortel/Carrot	kw	–	–	–	–
Buah-Buahan/Fruits:					
Melon/Melon	kw	–	–	–	–
Semangka/Water Melon	kw	–	–	90	125
Stroberi/Strawberry	kw	–	–	–	–

Sumber/Source: BPS, Statistik Pertanian Hortikultura SPH–SBS 2023

BPS–Statistics Indonesia, Agricultural Statistic for Horticulture SPH–SBS 2023

Tabel
Table 5.3.3

**Luas Panen Tanaman Biofarmaka Menurut Jenis Tanaman
di Kecamatan Way Lima, 2020–2023**
*Harvested Area of Medicinal Plants by Kind of Plant in Way
Lima District, 2020–2023*

Jenis Tanaman <i>Kind of Plants</i>	Satuan	2020	2021	2022	2023
(1)	(2)	(3)	(4)	(5)	(6)
Jahe/ <i>Ginger</i>	m ²	2	–	1	2
Jeruk Nipis/ <i>Lime</i>	pohon/ <i>tree</i>	...	–	–	–
Kapulaga/ <i>Java Cardamom</i>	m ²	–	–	–	–
Kencur/ <i>East Indian Galangal</i>	m ²	2	–	–	2
Keji Beling/ <i>Verbenaceae</i>	m ²
Kunyit/ <i>Turmeric</i>	m ²	1	–	–	2
Laos/Lengkuas/ <i>Galanga</i>	m ²	1	–	–	2
Lempuyang/ <i>Zingiber Aromaticum</i>	m ²	–	–	–	–
Lidah Buaya/ <i>Aloevera</i>	m ²	–	–	–	1
Mahkota Dewa/ <i>Phaleria Macrocarpa</i>	pohon/ <i>tree</i>	–	–	–	–
Mengkudu/ <i>Pace/Indian Mulberry</i>	pohon/ <i>tree</i>	–	–	–	–
Sambiloto/ <i>King of Bitter</i>	m ²	–	–	–	–
Serai/ <i>Lemongrass</i>	m ²	...	–	1	2
Temuireng/ <i>Black Turmeric</i>	m ²	–	–	–	–
Temukunci/ <i>Chinese Keys</i>	m ²	–	–	–	1
Temulawak/ <i>Java Turmeric</i>	m ²	1	–	–	1

Sumber/Source: BPS, Statistik Pertanian Hortikultura SPH–TBF 2023

BPS–Statistics Indonesia, Agricultural Statistic for Horticulture SPH–TBF 2023

Tabel 5.3.4 **Produksi Tanaman Biofarmaka Menurut Jenis Tanaman di Kecamatan Way Lima, 2020–2023**
Table **Production of Seasonal Vegetables and Fruits by Kind of Plant in Way Lima District, 2020–2023**

Jenis Tanaman <i>Kind of Plants</i>	Satuan	2020	2021	2022	2023
(1)	(2)	(3)	(4)	(5)	(6)
Jahe/ <i>Ginger</i>	kg	16	–	4	8
Jeruk Nipis/ <i>Lime</i>	kg	...	–	–	–
Kapulaga/ <i>Java Cardamom</i>	kg	–	–	–	–
Kencur/ <i>East Indian Galangal</i>	kg	12	–	–	6
Keji Beling/ <i>Verbenaceae</i>	kg
Kunyit/ <i>Turmeric</i>	kg	4	–	–	8
Laos/ <i>Lengkuas/Galanga</i>	kg	8	–	–	8
Lempuyang/ <i>Zingiber Aromaticum</i>	kg	–	–	–	–
Lidah Buaya/ <i>Aloevera</i>	kg	–	–	–	4
Mahkota Dewa/ <i>Phaleria Macrocarpa</i>	kg	–	–	–	–
Mengkudu/ <i>Pace/Indian Mulberry</i>	kg	–	–	–	–
Sambiloto/ <i>King of Bitter</i>	kg	–	–	–	–
Serai/ <i>Lemongrass</i>	kg	...	–	3	7
Temuireng/ <i>Black Turmeric</i>	kg	–	–	–	–
Temukunci/ <i>Chinese Keys</i>	kg	–	–	–	2
Temulawak/ <i>Java Turmeric</i>	kg	8	–	–	4

Sumber/Source: BPS, Statistik Pertanian Hortikultura SPH–TBF 2023

BPS–Statistics Indonesia, Agricultural Statistic for Horticulture SPH–TBF 2023

Tabel
5.3.5
Table

**Luas Panen Tanaman Hias Menurut Jenis Tanaman di
Kecamatan Way Lima, 2020–2023**
*Harvested Area of Ornamental Plants by Kind of Plant in
Way Lima District, 2020–2023*

Jenis Tanaman <i>Kind of Plants</i>	Satuan <i>Unit</i>	2020	2021	2022	2023
(1)	(2)	(3)	(4)	(5)	(6)
Anggrek Pot/ <i>Orchid Potted Orchid</i>	m ²	–	–	–	–
Anggrek Potong/ <i>Cut Orchid</i>	m ²	...	–	–	–
Anthurium Bunga/ <i>Flamingo Lily Flower</i>	m ²	–	–	–	–
Anyelir/ <i>Carnation</i>	m ²	–
Gladiol/ <i>Gladiol</i>	m ²	–
Herbras/ <i>Gerbera</i>	m ²	–	–	–	–
Kamboja Jepang/ <i>Adenium</i>	m ²	–
Krisan/ <i>Chrysantemum</i>	m ²	–	–	–	–
Mawar/ <i>Rose</i>	m ²	–	–	–	–
Melati/ <i>Jasmine</i>	m ²	–	–	–	–
Palem/ <i>Palm</i>	m ²	–	–	–	–
Pisang–Pisangan/ <i>Heliconia</i>	m ²	–	–	–	–
Sedap Malam/ <i>Tuberose</i>	m ²	–	–	–	–

Sumber/Source: BPS, Statistik Pertanian Hortikultura SPH–TH 2023
BPS–Statistics Indonesia, *Agricultural Statistic for Horticulture SPH–TH 2023*

Tabel 5.3.6 **Produksi Tanaman Hias Menurut Jenis Tanaman di Kecamatan Way Lima, 2020–2023**
Table **Production of Ornamental Plants by Kind of Plant in Way Lima District, 2020–2023**

Jenis Tanaman <i>Kind of Plants</i>	Satuan <i>Unit</i>	2020	2021	2022	2023
(1)	(2)	(3)	(4)	(5)	(6)
Anggrek Pot/ <i>Orchid Potted Orchid</i>	pohon/ <i>tree</i>	–	–	–	–
Anggrek Potong/Cut <i>Orchid</i>	tangkai/ <i>stalks</i>	...	–	–	–
Anthurium Bunga/ <i>Flamingo Lily Flower</i>	tangkai/ <i>stalks</i>	–	–	–	–
Anyelir/ <i>Carnation</i>	tangkai/ <i>stalks</i>	–
Gladiol/ <i>Gladiol</i>	tangkai/ <i>stalks</i>	–
Herbras/ <i>Gerbera</i>	tangkai/ <i>stalks</i>	–	–	–	–
Kamboja Jepang/ <i>Adenium</i>	pohon/ <i>tree</i>	–
Krisan/ <i>Chrysantemum</i>	tangkai/ <i>stalks</i>	–	–	–	–
Mawar/ <i>Rose</i>	tangkai/ <i>stalks</i>	–	–	–	–
Melati/ <i>Jasmine</i>	kg	–	–	–	–
Palem/ <i>Palm</i>	pohon/ <i>tree</i>	–	–	–	–
Pisang–Pisangan/ <i>Heliconia</i>	tangkai/ <i>stalks</i>	–	–	–	–
Sedap Malam/ <i>Tuberose</i>	tangkai/ <i>stalks</i>	–	–	–	–

Sumber/Source: BPS, Statistik Pertanian Hortikultura SPH–TH 2023
 BPS–Statistics Indonesia, *Agricultural Statistic for Horticulture SPH–TH 2023*

Tabel
Table 5.3.7

Produksi Buah-Buahan dan Sayuran Tahunan Menurut Jenis Tanaman di Kecamatan Way Lima, 2020–2023
Production of Annual Fruits and Vegetables by Kind of Plant in Way Lima District, 2020–2023

Jenis Tanaman/Kind of Plants	Satuan	2020	2021	2022	2023
(1)	(2)	(3)	(4)	(5)	(6)
Buah-Buahan/Fruits:					
Alpukat/Avocado	(kw/ qui)	1.771	503	503	505
Belimbing/Star Fruit	(kw/ qui)	752	177	134	133
Duku/Langsar/Kokosan/Duku	(kw/ qui)	–	–	–	–
Durian/Durian	(kw/ qui)	–	397	171	318
Jambu Air/Water Apple	(kw/ qui)	208	206	187	230
Jambu Biji/Guava	(kw/ qui)	1.344	1.346	1.346	1.175
Jeruk Besar/Pomelo	(kw/ qui)	–	–	–	–
Jeruk Siam/Orange/Tangerine	(kw/ qui)	–	–	–	–
Mangga/Mango	(kw/ qui)	1.374	594	594	594
Manggis/Mangosteen	(kw/ qui)	–	–	–	–
Nanas/Pineapple	(kw/ qui)	–	–	101	103
Nangka/Cempedak/Jackfruit	(kw/ qui)	4	8	8	8
Pepaya/Papaya	(kw/ qui)	–	–	–	–
Pisang/Banana	(kw/ qui)	942.925	654.678	710.960	663.357
Rambutan/Rambutan	(kw/ qui)	1.744	1.743	1.743	1.674
Salak/Snakefruit	(kw/ qui)	596	597	587	129
Sawo/Sapodilla/Sawo	(kw/ qui)	4.412	4.410	4.410	1.840
Sirsak/Soursop	(kw/ qui)	232	237	237	234
Sukun/Breadfruit	(kw/ qui)	2.546	2.546	2.349	2.371
Sayuran/Vegetables:					
Jengkol/Jengkol	(kw/ qui)	2.564	2.565	2.565	2.501
Melinjo/Gnetum/Melinjo	(kw/ qui)	10.040	10.040	10.040	4.653
Petai/Twisted Cluster Bean	(kw/ qui)	31	126	208	214

Sumber/Source: BPS, Statistik Pertanian Hortikultura SPH–BST 2023

BPS–Statistics Indonesia, Agricultural Statistic for Horticulture SPH–BST 2023

5.4 PERKEBUNAN ESTATE

Tabel 5.4.1 Luas Panen (ha) dan Produksi (ton) Tanaman Perkebunan Menurut Jenis Tanaman di Kecamatan Way Lima, 2023
Table Harvest Area (ha) and Production (ton) of Estate Crops by Kind of Plant in Way Lima District, 2023

Jenis Tanaman/ <i>Kind of Plants</i>	Luas Panen/ <i>Harvest Area</i>	Produksi/ <i>Production</i>
(1)	(2)	(3)
Kelapa Sawit/ <i>Oil Palm</i>	–	–
Kelapa/ <i>Coconut</i>	1.167,00	929,63
Karet/ <i>Rubber</i>	27,00	31,43
Kopi/ <i>Coffee</i>	267,00	111,23
Kakao/ <i>Cocoa</i>	2.269,00	2.268,92
Tembakau/ <i>Tobacco</i>	5,00	3,25

Sumber/*Source*: Dinas Perkebunan dan Peternakan Kabupaten Pesawaran/*Estate Crops and Livestock Agency of Pesawaran Regency*

5.5 PETERNAKAN LIVESTOCK

Tabel 5.5.1 Jumlah Ternak¹ menurut Jenis Ternak yang Dipelihara di Kecamatan Way Lima (ekor), 1 Mei 2023
Number of Livestock¹ by Kind of Livestock in Way Lima District (heads), 1 Mei 2023

Jenis Ternak <i>Kind of Livestock</i>	Jumlah Ternak <i>Number of Livestock</i>
(1)	(2)
Sapi Potong/ <i>Beef Cattle</i>	272
Kerbau Potong/ <i>Beef Buffalo</i>	20
Kambing Potong/ <i>Goat</i>	4.001
Domba Potong/ <i>Sheep</i>	679
Babi/ <i>Pig</i>	–
Ayam Ras Pedaging FS/ <i>Final Stock Broiler Chicken</i>	9.300
Ayam Ras Petelur FS/ <i>Final Stock Layer Chicken</i>	39.390
Ayam Kampung Biasa/ <i>Native Chicken</i>	14.716
Ayam Kampung Pedaging/ <i>Broiler Native Chicken</i>	NA
Ayam Kampung Petelur/ <i>Layer Native Chicken</i>	–
Itik Petelur/ <i>Layer Ducks</i>	8.402
Itik Pedaging/ <i>Broiler Duck</i>	1.451
Itik Manila/ <i>Muscovy Duck</i>	2.491
Ayam Lokal Lainnya/ <i>Other Local Chicken</i>	1.000

Catatan/Notes: ¹Jumlah ternak pada rumah tangga pertanian. Rumah tangga pertanian adalah rumah tangga yang melakukan minimal satu jenis kegiatan pertanian dengan tujuan sebagian atau seluruh hasilnya untuk dijual/ditukar (khusus tanaman pangan termasuk yang seluruhnya dikonsumsi sendiri)/*Number of livestock in agricultural household. Agricultural Households is the number of households that carry out at least one type of agricultural activity with the purpose of selling/exchanging some or all of the results at the business risk (for food crops, including those consumed entirely by themselves).*

Sumber/Source: Badan Pusat Statistik, Sensus Pertanian 2023/
BPS-Statistics Indonesia, Census of Agricultural 2023

5.6 PERIKANAN FISHERY

Tabel 5.6.1 **Jumlah Nelayan Menurut Jenis Perairan Darat di Kecamatan Way Lima, 2023**
Table *Number of Fisherman by Kind of Inland Water in Way Lima District, 2023*

Jenis Perairan Darat <i>Kind of Inland Water</i>		2023
(1)	(2)	
Kolam/ <i>Pool</i>		625
Sungai/ <i>River</i>		–
Tambak/ <i>Pond</i>		–

Sumber/*Source*: Dinas Perikanan Kabupaten Pesawaran/*Fisheries Agency of Pesawaran Regency*

06

PARIWISATA, TRANSPORTASI DAN KOMUNIKASI

*Tourism, Transportation and
Communication*

Jenis Sinyal di Sebagian
Besar Wilayah Kecamatan
Way Lima Tahun 2023

4G/LTE

Jenis Permukaan
Jalan Darat Terluas di
Kecamatan Way Lima
Tahun 2023

Aspal/Beton



PENJELASAN TEKNIS**TECHNICAL NOTES****Pariwisata**

1. Usaha penyediaan akomodasi adalah usaha yang menyediakan pelayanan penginapan yang dapat dilengkapi dengan pelayanan pariwisata lainnya. Usaha penyediaan akomodasi dapat berupa hotel, vila, pondok wisata, bumi perkemahan, persinggahan caravan, dan akomodasi lainnya yang digunakan untuk tujuan pariwisata.
2. Hotel adalah penyediaan akomodasi secara harian berupa kamar-kamar di dalam satu bangunan yang dapat dilengkapi dengan jasa pelayanan makan dan minum, kegiatan hiburan, dan atau fasilitas lainnya. Hotel terdiri dari hotel berbintang dan hotel non-bintang.

Transportasi

1. Transportasi adalah perpindahan manusia atau barang dari satu tempat ke tempat lainnya dengan menggunakan sebuah kendaraan yang digerakkan oleh manusia atau mesin
2. Jalan adalah jalan dalam bentuk apapun yang terbuka untuk lalu lintas kendaraan umum. Data yang disajikan dalam

Tourism

1. *The business of providing accommodation is a business that offers lodging services, which can be complemented by other tourism services. Accommodation businesses can include hotels, villas, guesthouses, campsites, caravan stops, and other accommodations used for tourism purposes.*
2. *A hotel is an establishment that provides daily accommodation in the form of rooms within a single building, which can be equipped with food and beverage services, entertainment activities, and/or other facilities. Hotels are categorized into star-rated hotels and non-star-rated hotels.*

Transportation

1. *Transportation is the movement of people or goods from one place to another using a vehicle powered by humans or machines.*
2. *A road is any type of pathway open to public vehicle traffic. The data presented in this publication includes all roads in Indonesia, whether under the authority of the central government or regional*

publikasi ini adalah semua jalan di Indonesia baik di bawah wewenang pemerintah pusat maupun tingkat I dan tingkat II.

3. Jalan aspal merupakan salah satu jenis konstruksi jalan yang sering digunakan, terutama di jalan raya. Aspal atau bitumen adalah suatu cairan kental yang merupakan senyawa hidrokarbon dengan sedikit mengandung sulfur, oksigen, dan klor. Aspal sebagai bahan pengikat dalam perkerasan lentur mempunyai sifat viskoelastis.

Komunikasi

1. Komunikasi adalah penyampaian informasi dari seseorang ke orang lain dengan menggunakan bahasa, suara, gambar, kode atau tanda-tanda komunikasi lainnya.
2. Kantor Pos adalah tempat pemberi pelayanan komunikasi tertulis dan atau surat elektronik, layanan paket, layanan logistic, layanan transaksi keuangan, dan layanan keagenan pos untuk kepentingan umum. Rumah pos berfungsi sama seperti kantor pos dan kantor pos pembantu, bedanya rumah pos biasanya terletak di daerah terpencil.

governments (level I and level II).

3. *Asphalt roads are a commonly used type of road construction, especially on highways. Asphalt, or bitumen, is a thick liquid that is a hydrocarbon compound containing small amounts of sulfur, oxygen, and chlorine. Asphalt, as a binding material in flexible pavement, has viscoelastic properties.*

Communication

1. *Communication is the transmission of information from one person to another using language, sound, images, codes, or other communication signals.*
2. *A post office is a place that provides written communication services and/or electronic mail services, parcel services, logistics services, financial transaction services, and postal agency services for public use. A post house functions similarly to a post office and a sub-post office, but the difference is that a post house is usually located in remote areas.*

ULASAN**DESCRIPTION****Pariwisata**

Keberadaan fasilitas akomodasi sangat penting untuk mendukung sektor pariwisata dan ekonomi lokal, memberikan lapangan kerja, serta meningkatkan pendapatan daerah. Pada tahun 2023 Kecamatan Way Lima belum memiliki fasilitas akomodasi, baik hotel maupun penginapan.

Transportasi

Jenis prasarana transportasi di sebagian besar desa di Kecamatan Way Lima adalah transportasi darat. Dari 16 desa di Kecamatan Way Lima, 9 desa terdapat angkutan umum yang melintasi wilayah desa dengan trayek tetap. Sementara itu, 7 desa lainnya tidak terdapat angkutan umum.

Permukaan jalan darat berupa aspal sudah terdapat di sebagian besar wilayah di desa se-Kecamatan Way Lima. Selain itu, seluruh jalan desa juga sudah dapat dilalui sepanjang tahun.

Komunikasi

Di Kecamatan Way Lima tidak terdapat kantor pos yang beroperasi dan juga pos keliling. Namun, terdapat perusahaan/agen jasa ekspedisi swasta di Desa Paguyuban yang selalu beroperasi dan Desa Baturaja yang jarang beroperasi.

Tourism

The availability of accommodation facilities is crucial to support the tourism sector and the local economy, providing employment opportunities and increasing regional income. In 2023, Way Lima District will not have accommodation facilities, either hotels or inns.

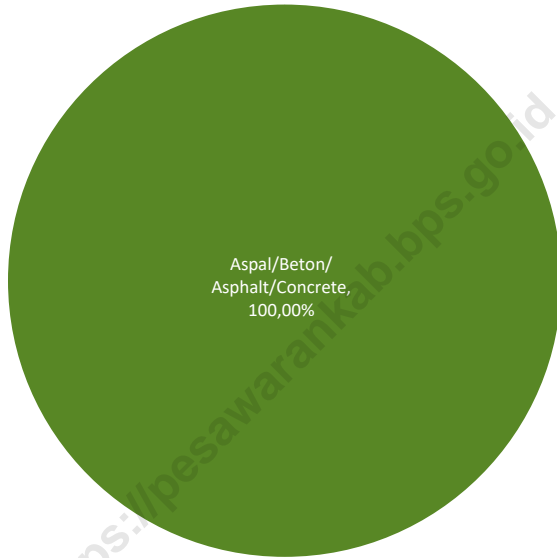
Transportation

The type of transportation infrastructure in most villages in the Way Lima District is land transportation. From 16 villages in Way Lima District, 9 villages there is public transportation that crosses the village area with a fixed route. Meanwhile, 7 other village do not have public transportation.

Land road surfaces in form of asphalt are already available in most areas in villages throughout Way Lima District. Apart from that, all village roads are passable all year round.

Communication

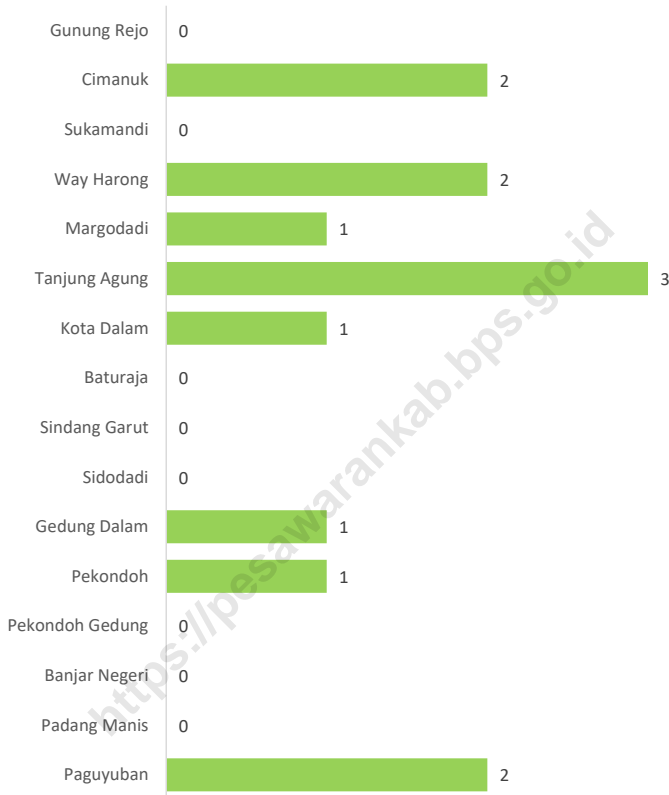
In Way Lima District there is no operational post office and mobile portal services. However, there are private expedition service company in Paguyuban Village which always operate and Baturaja Village which rarely operates.



Sumber/Source: Kantor Kecamatan dan Kantor desa di Kecamatan Way Lima Kabupaten Pesawaran/
District Office and Village Office in Way Lima District of Pesawaran Regency

Gambar 6.1
Figures

Persentase Desa Menurut Jenis Permukaan Jalan Darat Terluas di Kecamatan Way Lima, 2023
Percentage of Village by Type of The Largest Road Surface in Way Lima District, 2023



Sumber/Source: Kantor Kecamatan dan Kantor desa di Kecamatan Way Lima Kabupaten Pesawaran/
District Office and Village Office in Way Lima District of Pesawaran Regency

Gambar 6.2
Figures

Jumlah Menara Telepon seluler Menurut Desa di Kecamatan Way Lima, 2023
Number of Base Transceiver Station (BTS) by Villages in Way Lima District, 2023

6.1 PARIWISATA TOURISM

Tabel 6.1.1 Jumlah Sarana Akomodasi Menurut Desa dan Jenis Akomodasi di Kecamatan Way Lima, 2023
Table Number of Accomodation Facilities by Villages and Type of Accomodation in Way Lima District, 2023

Desa/Village	Hotel/Hotel	Penginapan/Inn
(1)	(2)	(3)
1. Gunung Rejo	–	–
2. Cimanuk	–	–
3. Sukamandi	–	–
4. Way Harong	–	–
5. Margodadi	–	–
6. Tanjung Agung	–	–
7. Kota Dalam	–	–
8. Baturaja	–	–
9. Sindang Garut	–	–
10. Sidodadi	–	–
11. Gedung Dalam	–	–
12. Pekondoh	–	–
13. Pekondoh Gedung	–	–
14. Banjar Negeri	–	–
15. Padang Manis	–	–
16. Paguyuban	–	–
Way Lima	–	–

Sumber/Source: Kantor Kecamatan dan Kantor desa di Kecamatan Way Lima Kabupaten Pesawaran/
District Office and Village Office in Way Lima District of Pesawaran Regency

6.2 TRANSPORTASI TRANSPORTATION

Tabel 6.2.1 Prasarana dan Sarana Transportasi Antardesa Menurut Desa di Kecamatan Way Lima, 2023
Table **Inter-Villages Transportation Infrastructure and Facilities by Villages in Way Lima District, 2023**

Desa/Village	Jenis Prasarana Transportasi Type of Transportation Infrastructure	Keberadaan Angkutan Umum Availability of Public Transportation
(1)	(2)	(3)
1. Gunung Rejo	Darat/ Land	Tidak ada angkutan umum/ There is no public transportation
2. Cimanuk	Darat/ Land	Ada, dengan trayek tetap/ Exist, with a fixed route
3. Sukamandi	Darat/ Land	Tidak ada angkutan umum/ There is no public transportation
4. Way Harong	Darat/ Land	Ada, dengan trayek tetap/ Exist, with a fixed route
5. Margodadi	Darat/ Land	Tidak ada angkutan umum/ There is no public transportation
6. Tanjung Agung	Darat/ Land	Ada, dengan trayek tetap/ Exist, with a fixed route
7. Kota Dalam	Darat/ Land	Ada, dengan trayek tetap/ Exist, with a fixed route
8. Baturaja	Darat/ Land	Tidak ada angkutan umum/ There is no public transportation
9. Sindang Garut	Darat/ Land	Tidak ada angkutan umum/ There is no public transportation
10. Sidadadi	Darat/ Land	Tidak ada angkutan umum/ There is no public transportation
11. Gedung Dalam	Darat/ Land	Ada, dengan trayek tetap/ Exist, with a fixed route
12. Pekondoh	Darat/ Land	Ada, dengan trayek tetap/ Exist, with a fixed route
13. Pekondoh Gedung	Darat/ Land	Ada, dengan trayek tetap/ Exist, with a fixed route
14. Banjar Negeri	Darat/ Land	Ada, dengan trayek tetap/ Exist, with a fixed route
15. Padang Manis	Darat/ Land	Ada, dengan trayek tetap/ Exist, with a fixed route
16. Paguyuban	Darat/ Land	Tidak ada angkutan umum/ There is no public transportation

Lanjutan Tabel/*Continued Table 6.2.1*

Desa/Kelurahan Village/Kelurahan	Jenis Permukaan Jalan Darat Terluas Type of The Largest Road Surface	Dapat Dilalui Kendaraan Bermotor Roda 4 atau Lebih Passable by Vehicle with 4 or more Wheels
(1)	(4)	(5)
1. Gunung Rejo	Aspal/Beton/ <i>Asphalt/Concrete</i>	Sepanjang tahun/ <i>Throughout the year</i>
2. Cimanuk	Aspal/Beton/ <i>Asphalt/Concrete</i>	Sepanjang tahun/ <i>Throughout the year</i>
3. Sukamandi	Aspal/Beton/ <i>Asphalt/Concrete</i>	Sepanjang tahun/ <i>Throughout the year</i>
4. Way Harong	Aspal/Beton/ <i>Asphalt/Concrete</i>	Sepanjang tahun/ <i>Throughout the year</i>
5. Margodadi	Diperkeras (kerikil, batu, dll/ <i>hardened (gravel, stone, etc.)</i>	Sepanjang tahun/ <i>Throughout the year</i>
6. Tanjung Agung	Aspal/Beton/ <i>Asphalt/Concrete</i>	Sepanjang tahun/ <i>Throughout the year</i>
7. Kota Dalam	Aspal/Beton/ <i>Asphalt/Concrete</i>	Sepanjang tahun/ <i>Throughout the year</i>
8. Baturaja	Aspal/Beton/ <i>Asphalt/Concrete</i>	Sepanjang tahun/ <i>Throughout the year</i>
9. Sindang Garut	Aspal/Beton/ <i>Asphalt/Concrete</i>	Sepanjang tahun/ <i>Throughout the year</i>
10. Sidadadi	Aspal/Beton/ <i>Asphalt/Concrete</i>	Sepanjang tahun/ <i>Throughout the year</i>
11. Gedung Dalam	Aspal/Beton/ <i>Asphalt/Concrete</i>	Sepanjang tahun/ <i>Throughout the year</i>
12. Pekondoh	Aspal/Beton/ <i>Asphalt/Concrete</i>	Sepanjang tahun/ <i>Throughout the year</i>
13. Pekondoh Gedung	Aspal/Beton/ <i>Asphalt/Concrete</i>	Sepanjang tahun/ <i>Throughout the year</i>
14. Banjar Negeri	Aspal/Beton/ <i>Asphalt/Concrete</i>	Sepanjang tahun/ <i>Throughout the year</i>
15. Padang Manis	Aspal/Beton/ <i>Asphalt/Concrete</i>	Sepanjang tahun/ <i>Throughout the year</i>
16. Paguyuban	Aspal/Beton/ <i>Asphalt/Concrete</i>	Sepanjang tahun/ <i>Throughout the year</i>

Sumber/*Source*: Kantor Kecamatan dan Kantor desa di Kecamatan Way Lima Kabupaten Pesawaran/
District Office and Village Office in Way Lima District of Pesawaran Regency

**6.3 KOMUNIKASI
COMMUNICATION**

Tabel 6.3.1 Keberadaan Kantor Pos/Pos Pembantu/Rumah Pos, Pos Keliling, dan Perusahaan/Agen Jasa Ekspedisi Swasta Menurut Desa di Kecamatan Way Lima, 2023
Number of Post Office/Subsidiary of Post Office, Mobile Portal Service, Private Expedition Service Company by Villages in Way Lima District, 2023

Desa/Village	Kantor Pos/Pos Pembantu/Rumah Pos Post Office/Subsidiary of Post Office	Pos Keliling Mobile Portal Service	Perusahaan/Agen Jasa Ekspedisi Swasta Private Expedition Service Company
(1)	(2)	(3)	(4)
1. Gunung Rejo	Tidak ada/ No Exist	Tidak ada/ No Exist	Tidak ada/ No Exist
2. Cimanuk	Tidak ada/ No Exist	Tidak ada/ No Exist	Tidak ada/ No Exist
3. Sukamandi	Tidak ada/ No Exist	Tidak ada/ No Exist	Tidak ada/ No Exist
4. Way Harong	Tidak ada/ No Exist	Tidak ada/ No Exist	Tidak ada/ No Exist
5. Margodadi	Tidak ada/ No Exist	Tidak ada/ No Exist	Tidak ada/ No Exist
6. Tanjung Agung	Tidak ada/ No Exist	Tidak ada/ No Exist	Tidak ada/ No Exist
7. Kota Dalam	Tidak ada/ No Exist	Tidak ada/ No Exist	Tidak ada/ No Exist
8. Baturaja	Tidak ada/ No Exist	Tidak ada/ No Exist	Jarang Beroperasi/ Rarely Operates
9. Sindang Garut	Tidak ada/ No Exist	Tidak ada/ No Exist	Beroperasi/ Operate
10. Sidodadi	Tidak ada/ No Exist	Tidak ada/ No Exist	Tidak ada/ No Exist
11. Gedung Dalam	Tidak ada/ No Exist	Tidak ada/ No Exist	Tidak ada/ No Exist
12. Pekondoh	Tidak ada/ No Exist	Tidak ada/ No Exist	Tidak ada/ No Exist
13. Pekondoh Gedung	Tidak ada/ No Exist	Tidak ada/ No Exist	Tidak ada/ No Exist
14. Banjar Negeri	Tidak ada/ No Exist	Tidak ada/ No Exist	Tidak ada/ No Exist
15. Padang Manis	Tidak ada/ No Exist	Tidak ada/ No Exist	Tidak ada/ No Exist
16. Paguyuban	Tidak ada/ No Exist	Tidak ada/ No Exist	Beroperasi/ Operate

Sumber/Source: Kantor Kecamatan dan Kantor desa di Kecamatan Way Lima Kabupaten Pesawaran/
District Office and Village Office in Way Lima District of Pesawaran Regency

Tabel 6.3.2 Jumlah Menara Telepon seluler dan Operator Layanan Komunikasi Telepon Seluler Menurut Desa di Kecamatan Way Lima, 2023
Number of Base Transceiver Station (BTS) and Cellular Phone Communication Service Operators by Villages in Way Lima District, 2023

Desa/Village	Jumlah Menara Telepon seluler Number of Base Transceiver Station (BTS)	Jumlah Operator Layanan Komunikasi Telepon Seluler Cellular Phone Communication Service Operators
(1)	(2)	(3)
1. Gunung Rejo	–	5
2. Cimanuk	2	6
3. Sukamandi	–	4
4. Way Harong	2	6
5. Margodadi	1	5
6. Tanjung Agung	3	5
7. Kota Dalam	1	6
8. Baturaja	–	5
9. Sindang Garut	–	5
10. Sidodadi	–	6
11. Gedung Dalam	1	5
12. Pekondoh	1	6
13. Pekondoh Gedung	–	5
14. Banjar Negeri	–	5
15. Padang Manis	–	5
16. Paguyuban	2	3

Sumber/Source: Kantor Kecamatan dan Kantor desa di Kecamatan Way Lima Kabupaten Pesawaran/
 District Office and Village Office in Way Lima District of Pesawaran Regency

Tabel 6.3.3
Table

Kekuatan Sinyal Telepon Seluler dan Jenis Sinyal Internet Telepon Seluler Menurut Desa di Kecamatan Way Lima, 2023
The Strength of Cellular Phone Signal by Villages in Way Lima District, 2023

Desa/Village	Kekuatan Sinyal Telepon Seluler <i>The Strength of Cellular Phone Signal</i>	Jenis Sinyal Internet Telepon Seluler <i>Type of Cellular Phone Signal</i>
(1)	(2)	(3)
1. Gunung Rejo	Lemah/ <i>Weak</i>	4G/LTE
2. Cimanuk	Kuat/ <i>Strong</i>	4G/LTE
3. Sukamandi	Lemah/ <i>Weak</i>	4G/LTE
4. Way Harong	Kuat/ <i>Strong</i>	4G/LTE
5. Margodadi	Kuat/ <i>Strong</i>	4G/LTE
6. Tanjung Agung	Kuat/ <i>Strong</i>	4G/LTE
7. Kota Dalam	Kuat/ <i>Strong</i>	4G/LTE
8. Baturaja	Lemah/ <i>Weak</i>	4G/LTE
9. Sindang Garut	Lemah/ <i>Weak</i>	4G/LTE
10. Sidodadi	Kuat/ <i>Strong</i>	4G/LTE
11. Gedung Dalam	Lemah/ <i>Weak</i>	4G/LTE
12. Pekondoh	Lemah/ <i>Weak</i>	4G/LTE
13. Pekondoh Gedung	Lemah/ <i>Weak</i>	4G/LTE
14. Banjar Negeri	Lemah/ <i>Weak</i>	4G/LTE
15. Padang Manis	Lemah/ <i>Weak</i>	4G/LTE
16. Paguyuban	Lemah/ <i>Weak</i>	4G/LTE

Sumber/Source: Kantor Kecamatan dan Kantor desa di Kecamatan Way Lima Kabupaten Pesawaran/
District Office and Village Office in Way Lima District of Pesawaran Regency

07

PERBANKAN, KOPERASI DAN PERDAGANGAN

Banking, Cooperative and Trade



Jumlah Lembaga keuangan di Kecamatan Way Lima Tahun 2023

Tidak Ada Lembaga Keuangan

Jumlah Koperasi Aktif di Kecamatan Way Lima Tahun 2023

1 Koperasi Jenis Lainnya



Jumlah Sarana Perdagangan di Kecamatan Way Lima Tahun 2023

1 Pasar, 6 Minimarket, dan 3 Rumah Makan



PENJELASAN TEKNIS**TECHNICAL NOTES****Perbankan****Banking**

1. Bank adalah institusi/lembaga yang bergerak dalam bidang keuangan untuk melakukan kegiatan menerima, menyimpan, dan meminjamkan uang. Dalam hal tertentu untuk kemudahan transaksi uang, bank juga mempunyai kewenangan untuk menerbitkan cek, atau surat berharga.

1. *Bank is an institution / institution that is engaged in finance to carry out activities to receive, save and lend money. In certain cases for the convenience of money transactions, banks also have the authority to issue checks, or securities.*

Koperasi**Cooperative**

1. Koperasi adalah organisasi ekonomi rakyat yang berwatak sosial, beranggotakan orang-orang atau badan hukum koperasi, yang merupakan tata susunan ekonomi sebagai usaha bersama berdasarkan azas kekeluargaan.
2. Koperasi unit desa (KUD) merupakan koperasi di wilayah pedesaan yang bergerak dalam penyediaan kebutuhan masyarakat yang berkaitan dengan kegiatan pertanian.

1. *A cooperative is is a social economic organization with a social character, consisting of people or cooperative legal entities, which constitutes an economic arrangement as a joint effort based on family principles.*
2. *Village unit cooperatives are cooperatives in rural areas which are engaged in providing community needs related to agricultural activities.*

Perdagangan**Trade**

1. Pedagang pasar pertama ialah pedagang besar sesudah produsen/penghasil. Pasar pertama ialah tempat bertemunya antara pedagang

1. *The first market trader is a wholesaler after the producer / producer. The first market is the meeting place between the first major trader and the next trader*

besar pertama dengan pedagang berikutnya (bukan konsumen), dengan kata lain yaitu pasar sesudah pasar produsen.

(not the consumer), in other words, the market after the producer market.

2. Pertokoan adalah komplek toko atau dereten toko yang masing-masing dimiliki dan dikelola oleh perorangan atau badan usaha.

2. *Shopping Complex is a shop complex or series of shops, each owned and managed by an individual or business entity.*

3. Minimarket adalah sebuah pasar yang kecil, atau diperjelas menjadi sebuah tempat yang kecil tapi menjual barang-barang bervariasi dan lengkap seperti di dalam pasar.

3. *Minimarket is a small market, or is clarified into a small place but sells varied and complete goods as in the market.*

<https://pesawarankab.go.id>

ULASAN**DESCRIPTION****Perbankan**

Pada tahun 2023 di Kecamatan Way Lima belum tersedia lembaga keuangan bank, baik Bank Umum Pemerintah, Bank Umum Swasta, maupun Bank Perkreditan Rakyat.

Koperasi

Jumlah koperasi di Kecamatan Way Lima sebanyak 1 koperasi aktif. Jenis koperasi tersebut adalah Koperasi lainnya. Koperasi tersebut terletak di Desa Gunung Rejo.

Perdagangan

Dilihat dari jenisnya, keberadaan sarana perdagangan di Kecamatan Way Lima terdapat di beberapa desa, diantaranya pasar dengan bangunan semi permanen di Desa Paguyuban, minimaret/supermarket ada di 5 desa, dan restoran/rumah makan ada di Desa Gedung Dalam.

Banking

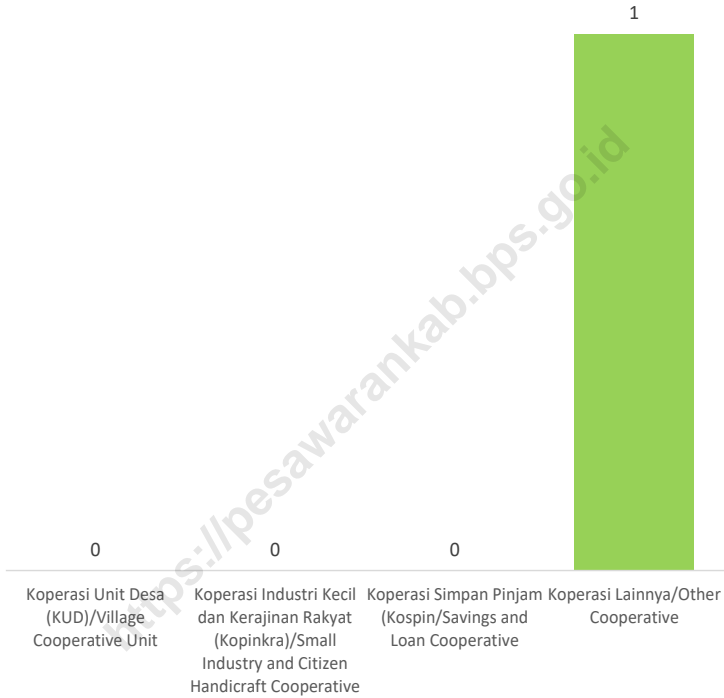
In 2023, there are no bank financial institutions available in Way Lima District, either Government Bank, Private Bank or Rural Bank.

Cooperatives

There are 1 active cooperatives in Way Lima District. This type of cooperative is another cooperative. The cooperative is located in Gunung Rejo Village.

Commerce

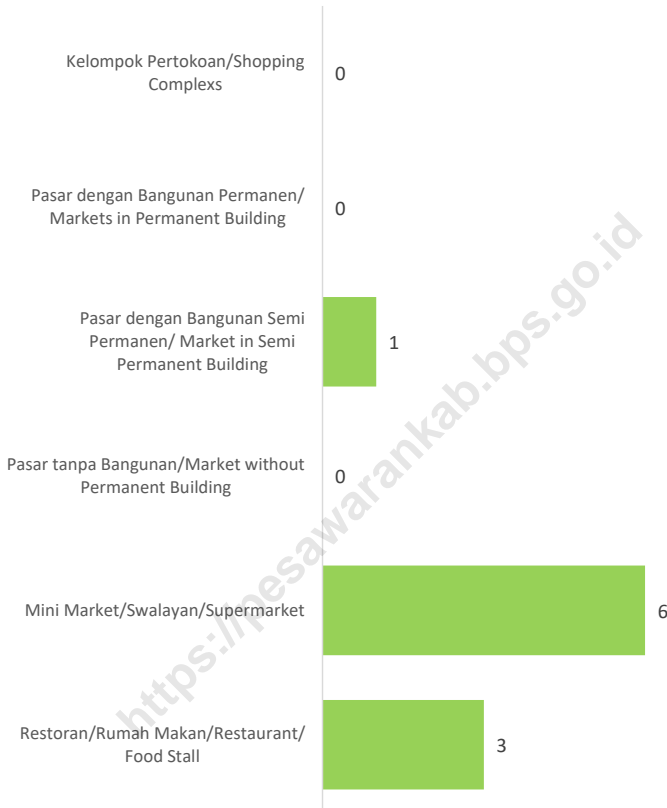
In terms of type, commercial facilities in Way Lima District are found in several villages. market with semi permanent buildings in Paguyuban Village, minimarkets/supermarket are in 5 villages, and restaurants/food stall in Gedung Dalam Village.



Sumber/Source: Kantor Kecamatan dan Kantor desa di Kecamatan Way Lima Kabupaten Pesawaran/
District Office and Village Office in Way Lima District of Pesawaran Regency

Gambar 7.1
Figures

Banyaknya Koperasi Aktif Menurut Menurut Jenis Koperasi di Kecamatan Way Lima, 2023
Number of Cooperative by Type of Cooperative in Way Lima District, 2023



Sumber/Source: Kantor Kecamatan dan Kantor desa di Kecamatan Way Lima Kabupaten Pesawaran/
District Office and Village Office in Way Lima District of Pesawaran Regency

Gambar 7.2
Figures

Banyaknya Sarana Perdagangan Menurut Jenis Sarana Perdagangan di Kecamatan Way Lima, 2023
Number of Trade Facilities by Type of Trade Facilities in Way Lima District, 2023

Tabel
Table 7.1

**Banyaknya Sarana Lembaga Keuangan Bank Menurut
Desa dan Jenis Bank di Kecamatan Way Lima, 2023**
**Number of Bank by Villages and Type of Bank in Way Lima
District, 2023**

Desa/Village	Bank Umum Pemerintah Government Bank	Bank Umum Swasta Private Bank	Bank Perkreditan Rakyat (BPR) Rural Bank
(1)	(2)	(3)	(4)
1. Gunung Rejo	–	–	–
2. Cimanuk	–	–	–
3. Sukamandi	–	–	–
4. Way Harong	–	–	–
5. Margodadi	–	–	–
6. Tanjung Agung	–	–	–
7. Kota Dalam	–	–	–
8. Baturaja	–	–	–
9. Sindang Garut	–	–	–
10. Sidodadi	–	–	–
11. Gedung Dalam	–	–	–
12. Pekondoh	–	–	–
13. Pekondoh Gedung	–	–	–
14. Banjar Negeri	–	–	–
15. Padang Manis	–	–	–
16. Paguyuban	–	–	–
Way Lima	–	–	–

Sumber/Source: Kantor Kecamatan dan Kantor desa di Kecamatan Way Lima Kabupaten Pesawaran/
District Office and Village Office in Way Lima District of Pesawaran Regency

Tabel
Table 7.2

Banyaknya Koperasi Aktif Menurut Menurut Desa dan Jenis Koperasi di Kecamatan Way Lima, 2023
Number of Cooperative by Villages and Type of Cooperative in Way Lima District, 2023

<i>Desa/Village</i>	<i>Koperasi Unit Desa (KUD) Village Cooperative Unit</i>	<i>Koperasi Industri Kecil dan Kerajinan Rakyat (Kopinkra) Small Industry and Citizen Handicraft Cooperative</i>
(1)	(2)	(3)
1. Gunung Rejo	–	–
2. Cimanuk	–	–
3. Sukamandi	–	–
4. Way Harong	–	–
5. Margodadi	–	–
6. Tanjung Agung	–	–
7. Kota Dalam	–	–
8. Baturaja	–	–
9. Sindang Garut	–	–
10. Sidodadi	–	–
11. Gedung Dalam	–	–
12. Pekondoh	–	–
13. Pekondoh Gedung	–	–
14. Banjar Negeri	–	–
15. Padang Manis	–	–
16. Paguyuban	–	–
Way Lima	–	–

Lanjutan Tabel/*Continued Table 7.2*

Desa/Village	Koperasi Simpan Pinjam (Kospin) Savings and Loan Cooperative	Koperasi Lainnya Other Cooperative
(1)	(4)	(5)
1. Gunung Rejo	–	1
2. Cimanuk	–	–
3. Sukamandi	–	–
4. Way Harong	–	–
5. Margodadi	–	–
6. Tanjung Agung	–	–
7. Kota Dalam	–	–
8. Baturaja	–	–
9. Sindang Garut	–	–
10. Sidodadi	–	–
11. Gedung Dalam	–	–
12. Pekondoh	–	–
13. Pekondoh Gedung	–	–
14. Banjar Negeri	–	–
15. Padang Manis	–	–
16. Paguyuban	–	–
Way Lima	–	1

Sumber/*Source*: Kantor Kecamatan dan Kantor desa di Kecamatan Way Lima Kabupaten Pesawaran/
District Office and Village Office in Way Lima District of Pesawaran Regency

Tabel 7.3
Table

Banyaknya Sarana Perdagangan Menurut Desa dan Jenis Sarana Perdagangan di Kecamatan Way Lima, 2023
Number of Trade Facilities by Villages and Type of Trade Facilities in Way Lima District, 2023

<i>Desa/Village</i>	<i>Kelompok Pertokoan Shopping Complexs</i>	<i>Pasar dengan Bangunan Permanen Markets in Permanent Building</i>	<i>Pasar dengan Bangunan Semi Permanen Market in Semi Permanent Building</i>
(1)	(2)	(3)	(4)
1. Gunung Rejo	–	–	–
2. Cimanuk	–	–	–
3. Sukamandi	–	–	–
4. Way Harong	–	–	–
5. Margodadi	–	–	–
6. Tanjung Agung	–	–	–
7. Kota Dalam	–	–	–
8. Baturaja	–	–	–
9. Sindang Garut	–	–	–
10. Sidadadi	–	–	–
11. Gedung Dalam	–	–	–
12. Pekondoh	–	–	–
13. Pekondoh Gedung	–	–	–
14. Banjar Negeri	–	–	–
15. Padang Manis	–	–	–
16. Paguyuban	–	–	1
Way Lima	–	–	1

Lanjutan Tabel/*Continued Table 7.3*

Desa/Village	Pasar tanpa Bangunan Market without Permanent Building	Mini Market/ Swalayan/ Supermarket Mini Market/Swalayan/ Supermarket	Restoran/ Rumah Makan Restaurant/ Food Stall
(1)	(5)	(6)	(7)
1. Gunung Rejo	–	–	–
2. Cimanuk	–	1	–
3. Sukamandi	–	–	–
4. Way Harong	–	2	–
5. Margodadi	–	–	–
6. Tanjung Agung	–	–	–
7. Kota Dalam	–	1	–
8. Baturaja	–	–	–
9. Sindang Garut	–	–	–
10. Sidodadi	–	1	3
11. Gedung Dalam	–	–	–
12. Pekondoh	–	–	–
13. Pekondoh Gedung	–	–	–
14. Banjar Negeri	–	1	–
15. Padang Manis	–	–	–
16. Paguyuban	–	–	–
Way Lima	–	6	3

Sumber/*Source*: Kantor Kecamatan dan Kantor desa di Kecamatan Way Lima Kabupaten Pesawaran/
District Office and Village Office in Way Lima District of Pesawaran Regency

DAFTAR PUSTAKA/BIBLIOGRAPHY

- Badan Pusat Statistik. 2023. Pedoman Pembuatan Publikasi BPS. Edisi 2023. Jakarta: Badan Pusat Statistik.
- Badan Pusat Statistik Kabupaten Pesawaran. 2024. Kabupaten Pesawaran Dalam Angka 2024. Lampung: Badan Pusat Statistik Kabupaten Pesawaran.
- Dinas Kependudukan dan Pencatatan Sipil Kabupaten Pesawaran. 2023. Data Agregat Kependudukan Kabupaten Pesawaran Semester II 2023. Lampung: Dinas Kependudukan dan Pencatatan Sipil Kabupaten Pesawaran.

<https://pesawarankab.bps.go.id>

ST 2023

SENSUS PERTANIAN

BerAKHLAK

Berorientasi Pelayanan Akuntabel Kompeten
Harmonis Loyal Adaptif Kolaboratif

**#bangga
melayani
bangsa**

DATA

MENCERDASKAN BANGSA

Enlighten The Nation



**BADAN PUSAT STATISTIK
KABUPATEN PESAWARAN**

Jln. Ahmad Yani No. 119, Gedung Tataan, Pesawaran, Lampung.

Telp. (0721) 94711, website : <https://pesawarankab.bps.go.id>

Email : bps1809@bps.go.id, WhatsApp: 0811 802 1809