

KECAMATAN KALIWUNGU SELATAN DALAM ANGKA TAHUN 2017



**BADAN PUSAT STATISTIK
KABUPATEN KENDAL**

KECAMATAN KALIWUNGU DALAM ANGKA TAHUN 2017



**BADAN PUSAT STATISTIK
KABUPATEN KENDAL**

KALIWUNGU SELATAN DALAM ANGKA 2017
KALIWUNGU SELATAN IN FIGURES 2017

ISSN : 0852 - 0235

Nomor Publikasi/ *Publication Number* : 33241701

Nomor Katalog BPS/ *Catalog Number of BPS* : 1102001.3324081

Ukuran Buku/ *Book Size* : 21 x 15 cm

Jumlah Halaman/ *Number of Page* : x + 99 Halaman/ Pages

Naskah/ *Manuscript* :

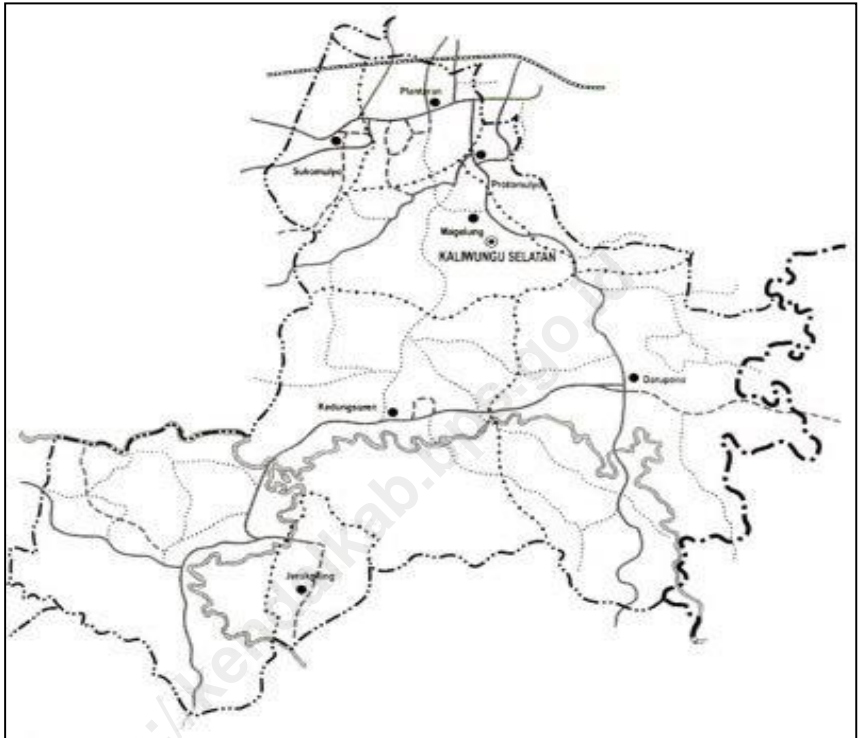
Koordinator Statistik Kecamatan Kaliwungu Selatan
District Statistical Officer Kaliwungu Selatan

Diterbitkan Oleh/ *Published By* :

BPS Kabupaten Kendal

Boleh dikutip dengan menyebutkan sumbernya/
May be cited with the reference of the source

PETA WILAYAH
KECAMATAN KALIWUNGU SELATAN
Map of KALIWUNGU SELATAN



KATA SAMBUTAN

Assalamu'alaikum Wr.Wb..

Alhamdulillah, segala puji bagi Allah SWT akhirnya buku *KECAMATAN KALIWUNGU SELATAN DALAM ANGKA 2017* ini dapat terbit sesuai jadwal. Ucapan terima kasih yang tak terhingga Saya ucapkan kepada Koordinator Statistik Kecamatan Kaliwungu Selatan yang telah berupaya maksimal menyusun buku ini.


Buku ini merupakan sumber data dan informasi yang sangat penting dalam perencanaan pembangunan, utamanya yang berkaitan dengan kondisi sosial, ekonomi, dan berbagai hal lainnya.

Semoga buku ini dapat dijadikan sumber data dan informasi dalam pelaksanaan tugas baik di bidang pemerintahan, pembangunan, maupun kemasyarakatan di era sekarang ini.

Akhirnya, semoga buku ini benar-benar dapat dimanfaatkan oleh semua pihak, dalam rangka lebih memacu perkembangan pembangunan di Kecamatan Kaliwungu Selatan.

Wassalamu'alaikum Wr. Wb.

Kendal, Agustus 2017
Kepala BPS Kabupaten Kendal,



Drs. SUGITA, MM *td*
NIP. 19640813 199003 1 002

KATA PENGANTAR

Publikasi Kecamatan Kaliwungu Selatan Dalam Angka 2017 merupakan publikasi yang diterbitkan oleh Badan Pusat Statistik Kabupaten Kendal. Publikasi ini berisi berbagai data dan informasi terpilih seputar Kecamatan Kaliwungu Selatan untuk membantu pengguna data memahami perkembangan pembangunan serta potensi yang ada di Kecamatan Kaliwungu Selatan.

Publikasi Kecamatan Kaliwungu Selatan Dalam Angka 2017 merupakan publikasi yang terbit secara rutin setiap tahun. Analisis yang disajikan berupa analisis sederhana.

Semoga publikasi ini bermanfaat bagi para pengguna data sekaligus dapat memperkaya akan kebutuhan data statistik di Kecamatan Kaliwungu Selatan.

Akhirnya, Saya ucapkan terima kasih yang sebesar-besarnya kepada semua pihak yang telah membantu dalam penerbitan publikasi ini. Saran yang konstruktif sangat kami harapkan demi perbaikan publikasi di masa yang akan datang.

Kaliwungu Selatan, Agustus 2017
Koordinator Statistik Kecamatan
Kaliwungu Selatan



RANY FITRIASARI K. A. Md
NIP. 19890506 201101 2 014

DAFTAR ISI

	Halaman
Bab I Geografis	2
Bab II Pemerintahan	17
Bab III Kependudukan	28
Bab IV Sosial	47
Bab V Pertanian	78
Bab VI Keuangan	94

DAFTAR TABEL

	Halaman
BAB I. GEOGRAFIS	
Tabel 1.1.	Letak Geografis Wilayah Kecamatan Kaliwungu Selatan 3
Tabel 1.2.	Luas Wilayah Menurut Desa Tahun 2016 4
Tabel 1.3.	Jarak Kantor Desa ke Ibu Kota Kecamatan Kaliwungu Selatan Tahun 2016 5
Tabel 1.4.	Luas Wilayah Kecamatan Kaliwungu Selatan Menurut Jenis Penggunaan Tahun 2016 6
Tabel 1.5.	Luas Lahan Sawah Menurut Desa dan Jenis Pengairannya (Hektar) Tahun 2016 7
Tabel 1.6.	Luas Lahan Bukan Sawah Menurut Desa dan Jenisnya (Hektar) Tahun 2016 9
Tabel 1.7.	Luas Lahan Bukan Pertanian Menurut Desa dan Jenisnya (Hektar) Tahun 2016 12
Tabel 1.8.	Banyaknya Hari Hujan Menurut Bulan Tahun 2014 - 2016 13
Tabel 1.9.	Banyaknya Curah Hujan Menurut Bulan Tahun 2014 - 2016 14
BAB II. PEMERINTAHAN	
Tabel 2.1.	Banyaknya Dusun/Dukuh, Rukun Warga (RW), dan Rukun Tetangga (RT) Menurut Desa Tahun 2016 18
Tabel 2.2.	Banyaknya Balai Desa dan Kantor Desa Tahun 2016 19
Tabel 2.3.	Banyaknya Perangkat Desa Menurut Desa Tahun 2016 20
Tabel 2.4.	Banyaknya Surat Pemberitahuan Pajak Terdaftar (SPT) Menurut Desa Tahun 2014 - 2016 24
Tabel 2.5.	Pemasukan Pajak Bumi dan Bangunan (PBB) Menurut Desa Tahun 2014 - 2016 25
BAB III. KEPENDUDUKAN	
Tabel 3.1.	Jumlah Penduduk Menurut Jenis Kelamin Tahun 2007- 29

	Halaman
	2016
Tabel 3.2.	Jumlah Penduduk Menurut Jenis Kelamin dan Sex Rasio Dirinci Per Desa Tahun 2016 30
Tabel 3.3.	Jumlah Penduduk, Rumah Tangga, dan Rata - rata Anggota Rumah Tangga Menurut Desa Tahun 2016 31
Tabel 3.4.	Luas Wilayah, Jumlah Penduduk, dan Kepadatan Penduduk Menurut Desa Tahun 2016 32
Tabel 3.5.	Laju Pertumbuhan Penduduk Menurut Desa Tahun 2015 - 2016 33
Tabel 3.6.	Jumlah Penduduk Menurut Kelompok Umur dan Jenis Kelamin Tahun 2014 34
Tabel 3.7.	Jumlah Penduduk Menurut Kelompok Umur dan Jenis Kelamin Tahun 2015 35
Tabel 3.8.	Jumlah Penduduk Menurut Kelompok Umur dan Jenis Kelamin Tahun 2016 36
Tabel 3.9.	Banyaknya Akseptor KB Aktif Menurut Desa dan Jenis Kontrasepsi Tahun 2016 37
Tabel 3.10.	Banyaknya Pemeluk Agama Menurut Desa Tahun 2016 40
Tabel 3.11.	Banyaknya Tempat Ibadah Menurut Desa Tahun 2016 42
Tabel 3.12.	Banyaknya Calon Jamaah Haji Menurut Desa Tahun 2014 - 2016 43
Tabel 3.13.	Banyaknya Nikah, Talak, Cerai, dan Rujuk Menurut Desa Tahun 2016 44
 BAB IV. SOSIAL	
Tabel 4.1.	Rasio Murid – Sekolah dan Rasio Murid - Guru Taman Kanak-Kanak (TK) Menurut Desa Tahun 2016 48
Tabel 4.2.	Rasio Murid – Sekolah dan Rasio Murid - Guru Sekolah Dasar Negeri (SDN) Menurut Desa Tahun 2016 49
Tabel 4.3.	Rasio Murid – Sekolah dan Rasio Murid - Guru Sekolah Dasar (SD) Swasta Menurut Desa Tahun 2016 50
Tabel 4.4.	Rasio Murid – Sekolah dan Rasio Murid - Guru Madrasah Ibtidaiyah (MI) Menurut Desa Tahun 2016 51

	Halaman	
Tabel 4.5.	Rasio Murid – Sekolah dan Rasio Murid - Guru Sekolah Menengah Pertama Negeri Menurut Desa Tahun 2016	52
Tabel 4.6.	Rasio Murid – Sekolah dan Rasio Murid - Guru Sekolah Menengah Pertama Swasta Menurut Desa Tahun 2016	53
Tabel 4.7.	Rasio Murid – Sekolah dan Rasio Murid - Guru Madrasah Tsanawiyah (MTS) Menurut Desa Tahun 2016	54
Tabel 4.8.	Rasio Murid – Sekolah dan Rasio Murid - Guru Sekolah Menengah Atas Negeri(SMAN) Menurut Desa Tahun 2016	55
Tabel 4.9.	Rasio Murid – Sekolah dan Rasio Murid - Guru Sekolah Menengah Atas (SMA) Swasta Menurut Desa Tahun 2016	56
Tabel 4.10.	Rasio Murid – Sekolah dan Rasio Murid - Guru Sekolah Menengah Kejuruan Negeri (SMKN) Menurut Desa Tahun 2016	57
Tabel 4.11.	Rasio Murid – Sekolah dan Rasio Murid - Guru Sekolah Menengah Kejuruan (SMK) Swasta Menurut Desa Tahun 2016	58
Tabel 4.12.	Rasio Murid – Sekolah dan Rasio Murid - Guru Madrasah Aliyah (MA) Menurut Desa Tahun 2016	59
Tabel 4.13.	Banyaknya Tenaga Kesehatan Menurut Desa Tahun 2016	60
Tabel 4.14.	Banyaknya Fasilitas Kesehatan Menurut Desa Tahun 2016	61
Tabel 4.15.	Banyaknya Keluarga Menurut Desa dan Jenis Tahapan Tahun 2016	64
Tabel 4.16.	Banyaknya Penderita Cacat Menurut Desa dan Jenis Cacat Tahun 2016	65
Tabel 4.17.	Banyaknya Penyandang Sosial Menurut Desa dan Jenis Penyandang Sosial Tahun 2016	67
Tabel 4.18.	Banyaknya Lapangan Olahraga Menurut Desa Tahun 2016	69
Tabel 4.19.	Jumlah Bantuan Program Keluarga Harapan (PKH)	70

		Halaman
	Tahap I Menurut Desa Tahun 2016	
Tabel 4.20.	Jumlah Bantuan Program Keluarga Harapan (PKH)	71
	Tahap II Menurut Desa Tahun 2016	
Tabel 4.21.	Jumlah Bantuan Program Keluarga Harapan (PKH)	72
	Tahap III Menurut Desa Tahun 2016	
Tabel 4.22.	Jumlah Bantuan Program Keluarga Harapan (PKH)	73
	Tahap IV Menurut Desa Tahun 2016	
Tabel 4.23.	Banyaknya Rumah Tangga Sasaran Hasil Pendataan	74
Tabel 4.24.	Jumlah Penerima Program Raskin Tahun 2015 - 2016	75

BAB V. PERTANIAN

Tabel 5.1.	Jumlah Rumah Tangga Usaha Pertanian Menurut Subsektor, ST2013	79
Tabel 5.2.	Jumlah Rumah Tangga Usaha Tanaman Padi dan Palawija menurut Jenis Tanaman, ST2013	81
Tabel 5.3.	Luas Hutan Rakyat Dirinci Menurut Jenis Komoditas dan Desa Tahun 2016	82
Tabel 5.4.	Luas Panen dan Produksi Tanaman Hortikultura Semusim Menurut Komoditas Tahun 2016	84
Tabel 5.5.	Produksi Tanaman Hortikultura Tahunan Menurut Komoditas Tahun 2016	85
Tabel 5.6.	Luas Areal dan Produksi Tanaman Perkebunan Menurut Komoditas Tahun 2016	86
Tabel 5.7.	Produksi dan Nilai Produksi Perikanan Menurut Komoditas Tahun 2016	87
Tabel 5.8.	Banyaknya Unggas Menurut Desa Tahun 2016	88
Tabel 5.9.	Banyaknya Ternak Menurut Desa dan Jenis Ternak Tahun 2016	90

BAB VI. KEUANGAN

Tabel 6.1.	Banyaknya Bank Menurut Desa Tahun 2016	95
Tabel 6.2.	Banyaknya Lembaga Keuangan Bukan Bank Menurut Desa Tahun 2016	96

		Halaman
Tabel 6.3.	Banyaknya Pasar Menurut Desa Tahun 2016	97
Tabel 6.4.	Jumlah Dana Desa Yang Bersumber Dari APBN Dirinci Per Desa Tahun Anggaran 2016	98

<http://kendalkab.bps.go.id>

DAFTAR GRAFIK

		Halaman
Grafik 1.	Perbandingan Luas Wilayah Kecamatan Kaliwungu Selatan Menurut Jenis Penggunaan Tahun 2016	15
Grafik 2.	Banyaknya Perangkat Desa Tahun 2016	26
Grafik 3.	Penduduk Kecamatan Kaliwungu Selatan Menurut Kelompok Umur dan Jenis Kelamin Tahun 2016	45
Grafik 4.	Perbandingan Jumlah Murid di Kecamatan Kaliwungu Selatan Tahun 2016	76
Grafik 5.	Jumlah Ternak Menurut Jenisnya Tahun 2016	92
Grafik 6.	Jumlah Dana Desa Menurut Desa Tahun 2016 (Ribu Rupiah)	99

1

Geografis

Luas Wilayah Kecamatan Kaliwungu Selatan Menurut Jenis Penggunaan Tahun 2016



■ Lahan Sawah ■ Lahan Bukan Sawah ■ Lahan Bukan Pertanian

BAB I. GEOGRAFIS

Kecamatan Kaliwungu Selatan merupakan satu dari 20 kecamatan di Kabupaten Kendal Propinsi Jawa Tengah, dengan wilayah sebelah Utara berbatasan dengan Kecamatan Kaliwungu, sebelah Selatan berbatasan dengan Kecamatan Singorojo, sebelah Barat berbatasan dengan Kecamatan Brangsong dan sebelah Timur berbatasan dengan Kota Semarang, dengan ketinggian tanah antara ± 12 meter di atas permukaan laut.

Luas wilayah Kecamatan Kaliwungu Selatan mencapai 65,19 Km² dengan sebagian besar wilayahnya digunakan sebagai lahan bukan pertanian yang berupa rumah/bangunan, hutan negara, rawa-rawa dan lainnya yaitu mencapai 48,38 Km² (74,2%), selebihnya untuk lahan sawah sebesar 5,47 Km² (8,4%) dan lahan pertanian bukan sawah sebesar 11,34 Km² (17,4%).

Apabila dilihat menurut luas wilayah desa, desa terluas di Kecamatan Kaliwungu Selatan adalah Desa Darupono dengan luas wilayah sebesar 20,22 Km² (31,02 persen dari luas wilayah Kec. Kaliwungu Selatan), sementara desa dengan luas terkecil adalah Desa Protomulyo dengan luas hanya sebesar 2,25 Km² (3,45 persen dari luas wilayah Kecamatan Kaliwungu Selatan). Menurut jarak kantor desa ke ibu kota Kecamatan Kaliwungu Selatan, Desa Sidomakmur merupakan desa terjauh dengan jarak mencapai 15 Km sedangkan desa terdekat adalah Desa Magelung yang merupakan desa tempat ibukota Kecamatan Kaliwungu Selatan.

Rata-rata curah hujan di wilayah Kec. Kaliwungu Selatan tahun 2016 sekitar 237 mm dengan rata-rata hari hujan sebanyak 11 hari.

Tabel 1.1. Letak Geografis Wilayah Kecamatan Kaliwungu Selatan

Letak dan Luas	Uraian
(1)	(2)
1. Letak	$1^{\circ} 08' 00''$ LS - $1^{\circ} 20' 00''$ LS $109^{\circ} 52' 24''$ BT - $110^{\circ} 09' 48''$ BT
2. Luas	65,19 Km ²
3. Letak Di Atas Permukaan Laut	12 meter dpl
4. Batas Wilayah	
Sebelah Utara	: Kecamatan Kaliwungu
Sebelah Selatan	: Kecamatan Singorojo
Sebelah Timur	: Kota Semarang
Sebelah Barat	: Kecamatan Brangsong

Sumber data: Kantor Kecamatan Kaliwungu Selatan

Tabel 1.2. Luas Wilayah Menurut Desa Tahun 2016

Desa/Kelurahan	Luas Wilayah (Km ²)	Persentase (%)
(1)	(2)	(3)
01. Kedungsuren	9,35	14,34
02. Jerukgiling	5,23	8,02
03. Darupono	20,22	31,02
04. Protomulyo	2,25	3,45
05. Magelung	8,00	12,27
06. Plantaran	2,71	4,16
07. Sukomulyo	2,78	4,26
08. Sidomakmur	14,65	22,47
Jumlah	65,19	100,00

Sumber data: Kantor Kecamatan Kaliwungu Selatan

Tabel 1.3. Jarak Kantor Desa ke Ibu Kota Kecamatan Kaliwungu Selatan Tahun 2016

Desa/Kelurahan	Jarak (Km)
(1)	(2)
01. Kedungsuren	6,00
02. Jerukgiling	10,00
03. Darupono	3,50
04. Protomulyo	1,10
05. Magelung	0,20
06. Plantaran	2,00
07. Sukomulyo	3,00
08. Sidomakmur	15,00

Sumber data: Kantor Kecamatan Kaliwungu Selatan

Tabel 1.4. Luas Wilayah Kecamatan Kaliwungu Selatan Menurut Jenis Penggunaan Tahun

Jenis Penggunaan	Luas (Km ²)	Persentase (%)
(1)	(2)	(3)
1. Lahan Sawah	4,71	7,23
2. Lahan Bukan Sawah	13,65	20,94
3. Lahan Bukan Pertanian	46,83	71,84
Jumlah	65,19	100,00

Sumber data: Statistik Kecamatan Kaliwungu Selatan

Tabel 1.5. Luas Lahan Sawah Menurut Desa dan Jenis Pengairannya (Hektar) Tahun 2016

Desa/Kelurahan	Lahan Sawah Irigasi				
	Irigasi Teknis	Irigasi Setengah Teknis	Irigasi Sederhana	Irigasi Desa	
	(1)	(2)	(3)	(4)	
01. Kedungsuren	0,00	20,41	48,77	#####	
02. Jerukgiling	0,00	25,01	0,00	#####	
03. Darupono	0,00	0,00	25,00	#####	
04. Protomulyo	0,00	21,00	0,00	#####	
05. Magelung	0,00	0,00	0,00	#####	
06. Plantaran	0,00	68,00	0,00	#####	
07. Sukomulyo	0,00	124,50	0,00	#####	
08. Sidomakmur	0,00	63,00	14,00	#####	
Jumlah	2016	0,00	321,92	87,77	0,00
	2015	0,00	321,92	87,77	0,00
	2014	0,00	321,92	87,77	0,00

Sumber data: Statistik Kecamatan Kaliwungu Selatan

Tabel 1.5. Lanjutan

(Ha)

Desa/Kelurahan	Lahan Sawah Non Irigasi		
	Tadah Hujan	Rawa Pasang Surut	Rawa Lebak
(1)	(6)	(7)	(8)
01. Kedungsuren	61,42	0,00	0,00
02. Jerukgiling	6,01	0,00	0,00
03. Darupono	0,00	0,00	0,00
04. Protomulyo	0,00	0,00	0,00
05. Magelung	0,00	0,00	0,00
06. Plantaran	0,00	0,00	0,00
07. Sukomulyo	0,00	0,00	0,00
08. Sidomakmur	70,32	0,00	0,00
Jumlah	2016	137,75	0,00
	2015	137,75	0,00
	2014	137,75	0,00

Sumber data: Statistik Kecamatan Kaliwungu Selatan

Tabel 1.6. Luas Lahan Bukan Sawah Menurut Desa dan Jenisnya (Hektar) Tahun 2016

Desa/Kelurahan	Lahan Pertanian Bukan Sawah			
	Tegal/Kebun	Ladang/Huma	Perkebunan	
(1)	(2)	(3)	(4)	
01. Kedungsuren	39,84	0,00	0,00	
02. Jerukgiling	18,92	0,00	0,00	
03. Darupono	248,50	0,00	0,00	
04. Protomulyo	120,76	0,00	0,00	
05. Magelung	558,30	0,00	0,00	
06. Plantaran	24,91	0,00	0,00	
07. Sukomulyo	43,53	0,00	0,00	
08. Sidomakmur	156,62	0,00	0,00	
Jumlah	2016	1.211,38	0,00	0,00
	2015	1.211,38	0,00	0,00
	2014	1.211,38	0,00	0,00

Sumber data: Statistik Kecamatan Kaliwungu Selatan

Tabel 1.6. Lanjutan

(Ha)

Desa/Kelurahan	Lahan Pertanian Bukan Sawah			
	Hutan Rakyat	Padang Penggembalaan	Hutan Negara	
(1)	(5)	(6)	(7)	
01. Kedungsuren	0,00	0,00	506,00	
02. Jerukgiling	0,00	0,00	400,00	
03. Darupono	0,00	0,00	1.649,00	
04. Protomulyo	0,00	0,00	0,00	
05. Magelung	0,00	0,00	32,00	
06. Plantaran	0,00	0,00	0,00	
07. Sukomulyo	0,00	0,00	0,00	
08. Sidomakmur	0,00	0,00	1.112,00	
Jumlah	2016	0,00	0,00	3.699,00
	2015	0,00	0,00	3.699,00
	2014	0,00	0,00	3.699,00

Sumber data: Statistik Kecamatan Kaliwungu Selatan

Tabel 1.6. Lanjutan

(Ha)

Desa/Kelurahan	Lahan Pertanian Bukan Sawah		
	Sementara Tidak Diusahakan	Kolam/ Tebat/ Empang	Lainnya
(1)	(8)	(9)	(10)
01. Kedungsuren	0,00	0,00	0,00
02. Jerukgiling	0,00	0,00	0,00
03. Darupono	0,00	0,00	0,00
04. Protomulyo	0,00	0,00	0,00
05. Magelung	0,00	0,00	0,00
06. Plantaran	0,00	0,00	0,00
07. Sukomulyo	0,00	0,00	0,00
08. Sidomakmur	0,00	0,00	0,00
Jumlah	2016	0,00	0,00
	2015	0,00	0,00
	2014	0,00	0,00

Sumber data: Statistik Kecamatan Kaliwungu Selatan

Tabel 1.7. Luas Lahan Bukan Pertanian Menurut Desa dan Jenisnya (Hektar) Tahun 2016

Desa/Kelurahan	Lahan Bukan Pertanian			
	Rumah, Bangunan	Rawa-Rawa	Lainnya	
(1)	(2)	(3)	(4)	
01. Kedungsuren	96,00	0,00	91,37	
02. Jerukgiling	9,32	0,00	63,50	
03. Darupono	14,75	0,00	84,79	
04. Protomulyo	42,44	0,00	41,13	
05. Magelung	64,09	0,00	145,79	
06. Plantaran	137,30	0,00	40,75	
07. Sukomulyo	54,68	0,00	55,38	
08. Sidomakmur	59,36	0,00	67,06	
Jumlah	2016	477,94	0,00	589,77
	2015	477,94	0,00	589,77
	2014	477,94	0,00	589,77

Sumber data: Statistik Kecamatan Kaliwungu Selatan

Tabel 1.8. Banyaknya Hari Hujan Menurut Bulan Tahun 2014 - 2016

(Hari)

Bulan	2014	2015	2016
(1)	(2)	(3)	(4)
01. Januari	27	12	8
02. Pebruari	11	7	16
03. Maret	11	10	8
04. April	10	12	10
05. Mei	11	5	9
06. Juni	5	4	4
07. Juli	11	1	11
08. Agustus	2	0	9
09. September	0	0	13
10. Oktober	3	1	15
11. November	8	11	15
12. Desember	13	10	13
Kecamatan Kaliwungu Selatan	9	6	11

Sumber data: Pengairan Ranting Kecamatan Kaliwungu Selatan

Tabel 1.9. Banyaknya Curah Hujan Menurut Bulan Tahun 2014 - 2016

(mm)			
Bulan	2014	2015	2016
(1)	(2)	(3)	(4)
01. Januari	840	276	198
02. Pebruari	354	210	292
03. Maret	151	302	136
04. April	90	253	323
05. Mei	110	80	232
06. Juni	94	71	274
07. Juli	159	11	284
08. Agustus	3	0	93
09. September	0	0	354
10. Oktober	42	16	221
11. November	123	133	213
12. Desember	194	176	225
Kecamatan Kaliwungu Selatan	180	127	237

Sumber data: Pengairan Ranting Kecamatan Kaliwungu Selatan

Grafik 1. Perbandingan Luas Wilayah Kecamatan Kaliwungu Selatan Menurut Jenis Penggunaan Tahun 2016



2

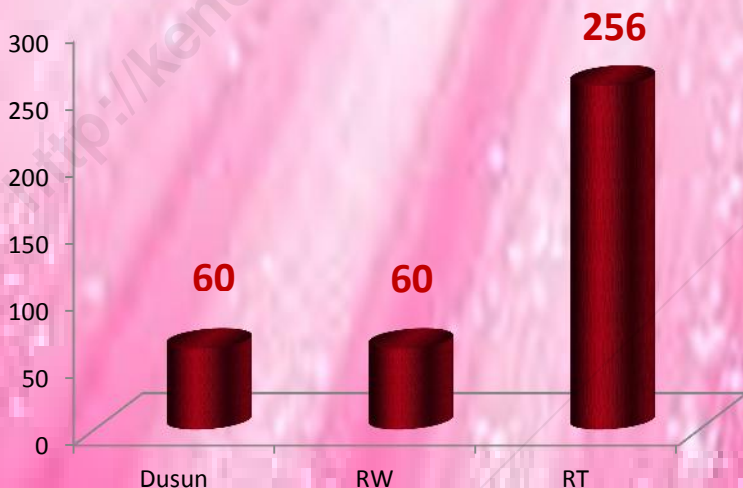
Pemerintahan

Perangkat Desa di Kecamatan Kaliwungu Selatan Tahun 2016

67 Orang



Banyaknya Dusun, Rukun Warga dan Rukun Tetangga di Kecamatan Kaliwungu Selatan Tahun 2016



BAB II. PEMERINTAHAN

Secara administrasi, Kecamatan Kaliwungu Selatan terbagi menjadi 8 (delapan) desa dengan jumlah dusun/dukuh sebanyak 60 dusun. Jumlah Rukun Warga sebanyak 60 RW dan jumlah Rukun Tetangga sebanyak 256 RT.

Jumlah aparat pemerintah desa di wilayah Kecamatan Kaliwungu Selatan pada tahun 2016 tercatat mencapai 67 orang yang terdiri dari 8 kepala desa, 3 sekdes, 7 kaur umum, 6 kaur keuangan, 4 kaur pemerintahan, 5 modin, 3 bayan tani, 1 jagabaya, 26 kepala dusun (kamituwo), dan 4 kebayan. Jabatan sekretaris desa di beberapa desa Kecamatan Kaliwungu Selatan dirangkap oleh kepala dusun ataupun kaur setempat.

Banyaknya Surat Pemberitahuan Pajak Terutang (SPPT) tahun 2016 sebanyak 23.532 lembar, mengalami kenaikan sebesar 1,1 persen dibanding tahun 2015 yang berjumlah 23.284 lembar. Sementara itu, jumlah pendapatan Pajak Bumi dan Bangunan (PBB) tahun 2016 dari 8 desa sebanyak Rp. 359.767.509. Pendapatan pajak tersebut berasal dari sekitar 61,86 persen wajib pajak dengan total target penerimaan pajak sebesar Rp. 581.549.262. Realisasi pajak tersebut hampir sama dengan penerimaan tahun lalu yakni mencapai 61,17 persen.

Pada tahun 2016, hanya terdapat 1 desa dengan realisasi pajak mencapai 100 persen yaitu Desa Jerukgiling. Sementara Desa Magelung merupakan desa dengan realisasi pajak terbesar selanjutnya yaitu 71,38 persen. Desa dengan realisasi pajak terendah di Kecamatan Kaliwungu Selatan yaitu Desa Plantaran dengan realisasi pajak hanya sebesar 50,68 persen.

Tabel 2.1. Banyaknya Dusun/Dukuh, Rukun Warga (RW), dan Rukun Tetangga (RT) Menurut Desa Tahun 2016

Desa/Kelurahan	Dusun/ Dukuh	Rukun Warga (RW)	Rukun Tetangga (RT)	
(1)	(2)	(3)	(4)	
01. Kedungsuren	3	6	29	
02. Jerukgiling	1	1	4	
03. Darupono	2	6	14	
04. Protomulyo	12	12	75	
05. Magelung	15	10	36	
06. Plantaran	18	15	51	
07. Sukomulyo	5	5	29	
08. Sidomakmur	4	5	18	
Jumlah	2016	60	60	256
	2015	60	60	256
	2014	60	60	256

Sumber data: Kantor Kecamatan Kaliwungu Selatan

Tabel 2.2. Banyaknya Balai Desa dan Kantor Desa Tahun 2016

Desa/Kelurahan	Balai Desa	Kantor Desa
(1)	(2)	(3)
01. Kedungsuren	1	1
02. Jerukgiling	1	1
03. Darupono	1	1
04. Protomulyo	1	1
05. Magelung	1	1
06. Plantaran	1	1
07. Sukomulyo	1	1
08. Sidomakmur	1	1
Jumlah		
	2016	8
	2015	8
	2014	8

Sumber data: Kantor Kecamatan Kaliwungu Selatan

Tabel 2.3. Banyaknya Perangkat Desa Menurut Desa Tahun 2016

Desa/Kelurahan	Kepala Desa	Sekretaris Desa	Kaur Umum	
(1)	(2)	(3)	(4)	
01. Kedungsuren	1	0	1	
02. Jerukgiling	1	1	1	
03. Darupono	1	0	1	
04. Protomulyo	1	0	1	
05. Magelung	1	0	0	
06. Plantaran	1	1	1	
07. Sukomulyo	1	1	1	
08. Sidomakmur	1	0	1	
Jumlah	2016	8	3	7
	2015	7	4	7
	2014	8	7	8

Sumber data: Kantor Kecamatan Kaliwungu Selatan

Tabel 2.3. Lanjutan

Desa/Kelurahan	Kaur Keuangan	Kaur Pemerin- tahan (Bekel)	Modin	
(1)	(5)	(6)	(7)	
01. Kedungsuren	1	1	1	
02. Jerukgiling	1	0	0	
03. Darupono	0	0	1	
04. Protomulyo	1	1	0	
05. Magelung	1	1	1	
06. Plantaran	1	1	1	
07. Sukomulyo	1	0	0	
08. Sidomakmur	0	0	1	
Jumlah	2016	6	4	5
	2015	6	4	5
	2014	6	5	7

Sumber data: Kantor Kecamatan Kaliwungu Selatan

Tabel 2.3. Lanjutan

Desa/Kelurahan	Bayan Tani	Ulu-Ulu	Jagabaya (Kepetengan)	
(1)	(8)	(9)	(10)	
01. Kedungsuren	1	0	0	
02. Jerukgiling	0	0	0	
03. Darupono	0	0	0	
04. Protomulyo	1	0	1	
05. Magelung	0	0	0	
06. Plantaran	0	0	0	
07. Sukomulyo	1	0	0	
08. Sidomakmur	0	0	0	
Jumlah				
	2016	3	0	1
	2015	3	0	1
	2014	3	0	1

Sumber data: Kantor Kecamatan Kaliwungu Selatan

Tabel 2.3. Lanjutan

Desa/Kelurahan	Kepala Dusun (Kamituwo)	Kebayan	Jumlah	
(1)	(11)	(12)	(13)	
01. Kedungsuren	3	1	10	
02. Jerukgiling	0	1	5	
03. Darupono	2	0	5	
04. Protomulyo	4	0	10	
05. Magelung	3	1	8	
06. Plantaran	5	1	12	
07. Sukomulyo	5	0	10	
08. Sidomakmur	4	0	7	
Jumlah	2016	26	4	67
	2015	26	4	67
	2014	27	4	76

Sumber data: Kantor Kecamatan Kaliwungu Selatan

Tabel 2.4. Banyaknya Surat Pemberitahuan Pajak Terutang (SPPT) Menurut Desa Tahun 2014 - 2016

Desa/Kelurahan	2014	2015	2016
(1)	(2)	(3)	(4)
01. Kedungsuren	3.621	3.561	3.562
02. Jerukgiling	514	514	514
03. Darupono	1.591	1.588	1.645
04. Protomulyo	4.227	4.195	4.234
05. Magelung	5.003	4.908	4.938
06. Plantaran	3.806	3.817	3.905
07. Sukomulyo	2.716	2.729	2.743
08. Sidomakmur	1.961	1.972	1.991
Jumlah	23.439	23.284	23.532

Sumber data: Kantor Kecamatan Kaliwungu Selatan

Tabel 2.5. Pemasukan Pajak Bumi dan Bangunan (PBB) Menurut Desa Tahun 2014 - 2016

Desa/Kelurahan	Target (Rp. 000,-)	Pemasukan PBB (Rp. 000,-)	Persentase PBB (%)	
(1)	(2)	(3)	(4)	
01. Kedungsuren	60.219.451	38.119.674	63,30	
02. Jerukgiling	9.639.716	9.639.716	100,00	
03. Darupono	45.443.424	24.541.886	54,01	
04. Protomulyo	107.713.886	71.344.814	66,24	
05. Magelung	110.872.105	79.142.549	71,38	
06. Plantaran	104.615.468	53.020.705	50,68	
07. Sukomulyo	114.980.103	64.704.214	56,27	
08. Sidomakmur	28.065.109	19.253.951	68,60	
Jumlah	2016	581.549.262	359.767.509	61,86
	2015	581.309,321	355.602,539	61,17
	2014	588.090,833	430.652,050	73,23

Sumber data: Kantor Kecamatan Kaliwungu Selatan

Grafik 2. Banyaknya Perangkat Desa Tahun 2016

Kebayan	4	
Kepala Dusun		26
Jagabaya	1	
Ulu-Ulu	0	
Bayan Tani	3	
Modin	5	
Kaur Pemerintahan	4	
Kaur Keuangan	6	
Kaur Umum	7	
Sekretaris Desa	3	
Kepala Desa	8	



Penduduk

Jumlah Penduduk
di Kecamatan Kaliwungu
Selatan Tahun 2016



23.803



23.156



SEX RATIO/1000

102,79

BAB III. KEPENDUDUKAN

Jumlah penduduk Kecamatan Kaliwungu Selatan tahun 2016 sebanyak 46.959 jiwa, terdiri dari laki-laki sebanyak 23.803 jiwa (50,7%) dan perempuan sebanyak 23.156 jiwa (49,3%). Jumlah penduduk terbesar berada di desa Protomulyo yakni sebanyak 11.501 jiwa (24,5%), dan penduduk dengan jumlah paling sedikit di Kecamatan Kaliwungu Selatan yakni berada di desa Jerukgiling sebesar 603 jiwa (1,3%) dari total jumlah penduduk Kecamatan Kaliwungu Selatan tahun 2016.

Kepadatan penduduk Kecamatan Kaliwungu Selatan tahun 2016 mencapai 720 jiwa/km². Desa terpadat adalah Desa Protomulyo dengan kepadatan penduduk sebesar 5.112 jiwa/km², sedangkan kepadatan penduduk terkecil adalah Desa Darupono dengan kepadatannya 113 jiwa/km². Rata-rata jumlah anggota rumah tangga di Kecamatan Kaliwungu Selatan sebesar 4,11 ataupun 4 orang per rumah tangganya, dengan total jumlah rumah tangga pada tahun 2016 di Kecamatan Kaliwungu Selatan sebesar 11.430 rumah tangga. Jumlah penduduk menurut kelompok umur terbanyak berada pada strata umur 20-24 tahun dengan jumlah penduduk sebanyak 4.152 jiwa. Sedangkan jumlah penduduk terkecil berada pada strata kelompok umur 70-74 yakni sebanyak 765 jiwa.

Penduduk Kecamatan Kaliwungu Selatan sebagian besar beragama Islam yaitu sebanyak 46.509 orang (99,04%), sisanya 450 orang (0,96%) beragama Kristen Protestan, Katholik, Budha dan Hindu. Dengan tempat ibadah sebanyak 182 buah, terdiri dari masjid sebanyak 25 unit, musholla sebanyak 156 unit, dan gereja sebanyak 1 unit.

Tabel 3.1. Jumlah Penduduk Menurut Jenis Kelamin Tahun 2007 - 2016

Tahun	Laki-Laki	Perempuan	Jumlah
(1)	(2)	(3)	(4)
2007	23.212	26.440	49.652
2008	23.306	24.577	47.883
2009	23.427	24.684	48.111
2010	22.680	23.392	46.072
2011	22.803	23.484	46.287
2012	22.074	21.603	43.677
2013	22.465	21.799	44.264
2014	22.972	22.440	45.412
2015	22.556	21.826	44.382
2016	23.803	23.156	46.959

Keterangan: Data tahun 2007-2011 sumber data Statistik Kecamatan Kaliwungu Selatan dan 2012-2016 data dari Dinas Kependudukan dan Catatan Sipil Kabupaten Kendal

Tabel 3.2. Jumlah Penduduk Menurut Jenis Kelamin dan Sex Rasio Dirinci Per Desa Tahun 2016

Desa/Kelurahan		Laki-Laki	Perempuan	Jumlah	Sex Rasio
(1)		(2)	(3)	(4)	(5)
01. Kedungsuren		2.762	2.737	5.499	100,91
02. Jerukgiling		333	270	603	123,33
03. Darupono		1.131	1.144	2.275	98,86
04. Protomulyo		5.830	5.671	11.501	102,80
05. Magelung		4.159	3.984	8.143	104,39
06. Plantaran		5.184	5.098	10.282	101,69
07. Sukomulyo		2.790	2.711	5.501	102,91
08. Sidomakmur		1.614	1.541	3.155	104,74
Jumlah	2016	23.803	23.156	46.959	102,79
	2015	22.556	21.826	44.382	103,34
	2014	22.972	22.440	45.412	102,37

Sumber data: Dinas Kependudukan dan Catatan Sipil Kabupaten Kendal

Tabel 3.3. Jumlah Penduduk, Rumah Tangga, dan Rata - Rata Anggota Rumah Tangga Menurut Desa Tahun 2016

Desa/Kelurahan		Penduduk	Rumah Tangga	Rata-Rata Anggota Rumah Tangga
(1)		(2)	(3)	(4)
01. Kedungsuren		5.499	1.410	3,90
02. Jerukgiling		603	175	3,45
03. Darupono		2.275	591	3,85
04. Protomulyo		11.501	2.584	4,45
05. Magelung		8.143	2.036	4,00
06. Plantaran		10.282	2.391	4,30
07. Sukomulyo		5.501	1.342	4,10
08. Sidomakmur		3.155	901	3,50
Jumlah	2016	46.959	11.430	4,11
	2015	44.382	11.234	3,95
	2014	45.412	11.354	4,00

Sumber data: Dinas Kependudukan dan Catatan Sipil Kabupaten Kendal

Tabel 3.4. Luas Wilayah, Jumlah Penduduk, dan Kepadatan Penduduk Menurut Desa Tahun 2016

Desa/Kelurahan		Luas (Km ²)	Penduduk (Jiwa)	Kepadatan Penduduk per Km ²
(1)		(2)	(3)	(4)
01. Kedungsuren		9,35	5.499	588
02. Jerukgiling		5,23	603	115
03. Darupono		20,22	2.275	113
04. Protomulyo		2,25	11.501	5.112
05. Magelung		8,00	8.143	1.018
06. Plantaran		2,71	10.282	3.794
07. Sukomulyo		2,78	5.501	1.979
08. Sidomakmur		14,65	3.155	215
Jumlah	2016	65,19	46.959	720
	2015	65,19	44.382	681
	2014	65,19	45.412	697

Sumber data: Dinas Kependudukan dan Catatan Sipil Kabupaten Kendal

Tabel 3.5. Laju Pertumbuhan Penduduk Menurut Desa Tahun 2015-2016

Desa/Kelurahan	Penduduk 2015 (Jiwa)	Penduduk 2016 (Jiwa)	Laju Pertumbuhan Penduduk (%)
(1)	(2)	(3)	(4)
01. Kedungsuren	5.366	5.499	2,48
02. Jerukgiling	567	603	6,35
03. Darupono	2.160	2.275	5,32
04. Protomulyo	10.882	11.501	5,69
05. Magelung	7.605	8.143	7,07
06. Plantaran	9.735	10.282	5,62
07. Sukomulyo	5.159	5.501	6,63
08. Sidomakmur	2.908	3.155	8,49
Jumlah	44.382	46.959	5,81

Sumber data: Dinas Kependudukan dan Catatan Sipil Kabupaten Kendal

Tabel 3.6. Jumlah Penduduk Menurut Kelompok Umur dan Jenis Kelamin Tahun 2014

Kelompok Umur	Penduduk		Jumlah
	Laki-Laki	Perempuan	
(1)	(2)	(3)	(4)
00 - 04	1.924	1.844	3.768
05 - 09	2.100	1.929	4.029
10 - 14	2.148	2.019	4.167
15 - 19	2.104	1.987	4.091
20 - 24	1.834	1.718	3.552
25 - 29	1.934	1.933	3.867
30 - 34	1.980	1.875	3.855
35 - 39	1.808	1.797	3.605
40 - 44	1.764	1.811	3.575
45 - 49	1.601	1.521	3.122
50 - 54	1.238	1.123	2.361
55 - 59	888	843	1.731
60 - 64	511	613	1.124
65 - 69	456	535	991
70 - 74	353	487	840
75 +	329	405	734
Jumlah	22.972	22.440	45.412

Sumber data: Dinas Kependudukan dan Catatan Sipil Kabupaten Kendal

Tabel 3.7. Jumlah Penduduk Menurut Kelompok Umur dan Jenis Kelamin Tahun 2015

Kelompok Umur	Penduduk		Jumlah
	Laki-Laki	Perempuan	
(1)	(2)	(3)	(4)
00 - 04	1.833	1.736	3.569
05 - 09	1.987	1.806	3.793
10 - 14	1.956	1.825	3.781
15 - 19	2.035	1.910	3.945
20 - 24	1.970	1.739	3.709
25 - 29	1.728	1.631	3.359
30 - 34	1.720	1.685	3.405
35 - 39	1.805	1.774	3.579
40 - 44	1.700	1.699	3.399
45 - 49	1.602	1.542	3.144
50 - 54	1.292	1.218	2.510
55 - 59	1.029	1.053	2.082
60 - 64	687	735	1.422
65 - 69	468	514	982
70 - 74	328	419	747
75 +	416	540	956
Jumlah	22.556	21.826	44.382

Sumber data: Dinas Kependudukan dan Catatan Sipil Kabupaten Kendal

Tabel 3.8. Jumlah Penduduk Menurut Kelompok Umur dan Jenis Kelamin Tahun 2016

Kelompok Umur	Penduduk		Jumlah
	Laki-Laki	Perempuan	
(1)	(2)	(3)	(4)
00 - 04	1.212	1.134	2.346
05 - 09	1.883	1.801	3.684
10 - 14	1.883	1.829	3.712
15 - 19	2.074	1.832	3.906
20 - 24	2.123	2.029	4.152
25 - 29	1.926	1.908	3.834
30 - 34	2.015	1.921	3.936
35 - 39	1.945	1.953	3.898
40 - 44	1.715	1.742	3.457
45 - 49	1.714	1.741	3.455
50 - 54	1.504	1.480	2.984
55 - 59	1.334	1.229	2.563
60 - 64	937	850	1.787
65 - 69	568	611	1.179
70 - 74	350	415	765
75 +	620	681	1.301
Jumlah	23.803	23.156	46.959

Sumber data: Dinas Kependudukan dan Catatan Sipil Kabupaten Kendal

Tabel 3.9. Banyaknya Akseptor KB Aktif Menurut Desa dan Jenis Kontrasepsi Tahun 2016

Desa/Kelurahan	PUS	Kontrasepsi		
		IUD	PIL	
(1)	(2)	(3)	(4)	
01. Kedungsuren	890	10	120	
02. Jerukgiling	147	4	10	
03. Darupono	453	12	61	
04. Protomulyo	2.401	65	359	
05. Magelung	1.780	20	412	
06. Plantaran	2.031	54	317	
07. Sukomulyo	1.759	74	352	
08. Sidomakmur	667	10	144	
Jumlah	2016	10.128	249	1.775
	2015	9.808	236	2.010
	2014	9.750	228	2.010

Sumber data: PPLKB Kecamatan Kaliwungu Selatan

Tabel 3.9. Lanjutan

Desa/Kelurahan	Kontrasepsi			
	Kondom	IMP	Suntik	
(1)	(5)	(6)	(7)	
01. Kedungsuren	13	302	342	
02. Jerukgiling	3	5	174	
03. Darupono	13	60	223	
04. Protomulyo	34	141	1.045	
05. Magelung	4	92	746	
06. Plantaran	17	138	1.034	
07. Sukomulyo	31	116	716	
08. Sidomakmur	16	113	415	
Jumlah	2016	131	967	4.695
	2015	23	927	4.303
	2014	23	879	3.737

Sumber data: PPLKB Kecamatan Kaliwungu Selatan

Tabel 3.9. Lanjutan

Desa/Kelurahan	Kontrasepsi			
	MOP	MOW	Jumlah	
(1)	(8)	(9)	(10)	
01. Kedungsuren	47	6	840	
02. Jerukgiling	6	2	204	
03. Darupono	40	3	412	
04. Protomulyo	111	10	1.765	
05. Magelung	40	9	1.323	
06. Plantaran	92	12	1.664	
07. Sukomulyo	78	6	1.373	
08. Sidomakmur	20	0	718	
Jumlah	2016	434	48	8.299
	2015	39	349	7.887
	2014	39	327	7.243

Sumber data: PPLKB Kecamatan Kaliwungu Selatan

Tabel 3.10. Banyaknya Pemeluk Agama Menurut Desa Tahun 2016

Desa/Kelurahan		Islam	Kristen Protestan	Kristen Katholik
(1)		(2)	(3)	(4)
01.	Kedungsuren	5.492	6	1
02.	Jerukgiling	603	0	0
03.	Darupono	2.255	7	13
04.	Protomulyo	11.371	29	99
05.	Magelung	8.136	7	0
06.	Plantaran	10.001	97	183
07.	Sukomulyo	5.496	4	1
08.	Sidomakmur	3.155	0	0
Jumlah	2016	46.509	150	297
	2015	43.933	150	296
	2014	45.030	165	215

Sumber data: Monografi Desa

Tabel 3.10. Lanjutan

Desa/Kelurahan		Budha	Hindu	Konghucu
(1)		(5)	(6)	(7)
01.	Kedungsuren	0	0	0
02.	Jerukgiling	0	0	0
03.	Darupono	0	0	0
04.	Protomulyo	2	0	0
05.	Magelung	0	0	0
06.	Plantaran	1	0	0
07.	Sukomulyo	0	0	0
08.	Sidomakmur	0	0	0
Jumlah	2016	3	0	0
	2015	3	0	0
	2014	2	0	0

Sumber data: Monografi Desa

Tabel 3.11. Banyaknya Tempat Ibadah Menurut Desa Tahun 2016

Desa/Kelurahan	Masjid	Musholla	Gereja	Kuil/Pura	Klenteng	
(1)	(2)	(3)	(4)	(5)	(6)	
01. Kedungsuren	3	22	0	0	0	
02. Jerukgiling	1	3	0	0	0	
03. Darupono	1	7	0	0	0	
04. Protomulyo	6	34	0	0	0	
05. Magelung	5	24	0	0	0	
06. Plantaran	3	32	1	0	0	
07. Sukomulyo	2	22	0	0	0	
08. Sidomakmur	4	12	0	0	0	
Jumlah	2016	25	156	1	0	0
	2015	25	156	1	0	0
	2014	25	156	1	0	0

Sumber data: KUA Kecamatan Kaliwungu Selatan

Tabel 3.12. Banyaknya Calon Jamaah Haji Menurut Desa Tahun 2014 - 2016

Desa/Kelurahan	2014	2015	2016
(1)	(2)	(3)	(4)
01. Kedungsuren	0	0	0
02. Jerukgiling	0	0	0
03. Darupono	0	2	2
04. Protomulyo	11	8	8
05. Magelung	4	1	1
06. Plantaran	4	10	10
07. Sukomulyo	0	4	4
08. Sidomakmur	0	0	0
Jumlah	19	25	25

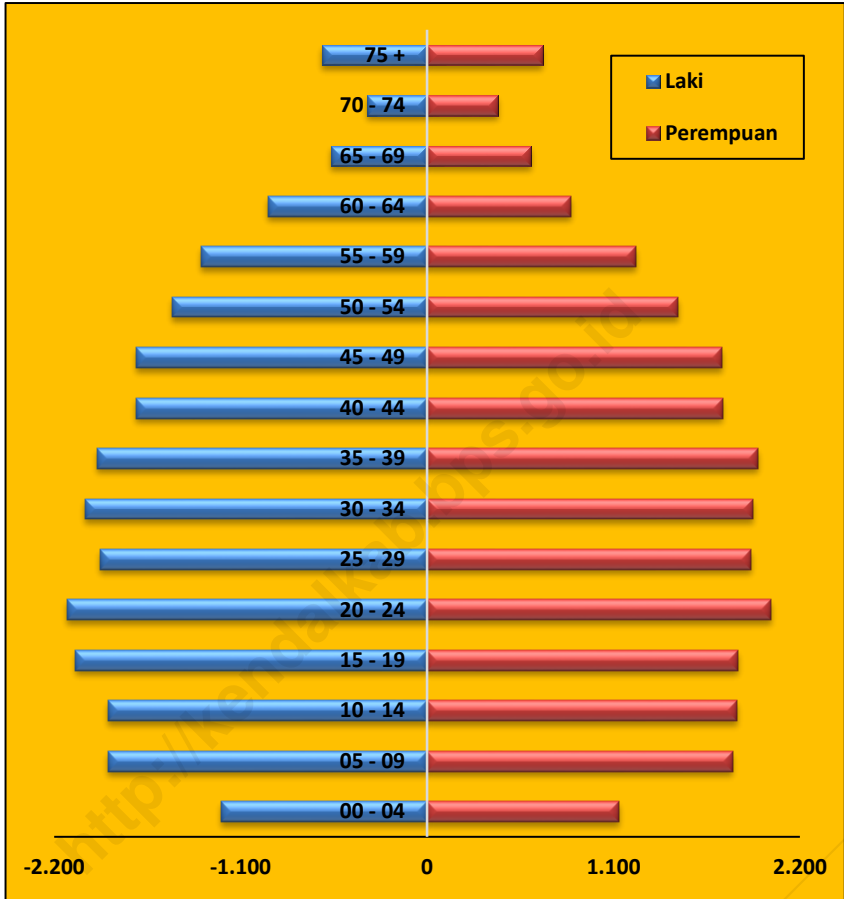
Sumber data: KUA Kecamatan Kaliwungu Selatan

Tabel 3.13. Banyaknya Nikah, Talak, Cerai, dan Rujuk Menurut Desa Tahun 2016

Desa/Kelurahan		Nikah	Talak	Cerai	Rujuk
(1)		(2)	(3)	(4)	(5)
01. Kedungsuren		41	0	1	0
02. Jerukgiling		6	0	0	0
03. Darupono		31	2	2	0
04. Protomulyo		105	5	6	0
05. Magelung		62	3	3	0
06. Plantaran		77	3	11	0
07. Sukomulyo		58	4	9	0
08. Sidomakmur		39	1	3	0
Jumlah	2016	419	18	35	0
	2015	443	16	56	0
	2014	439	4	5	0

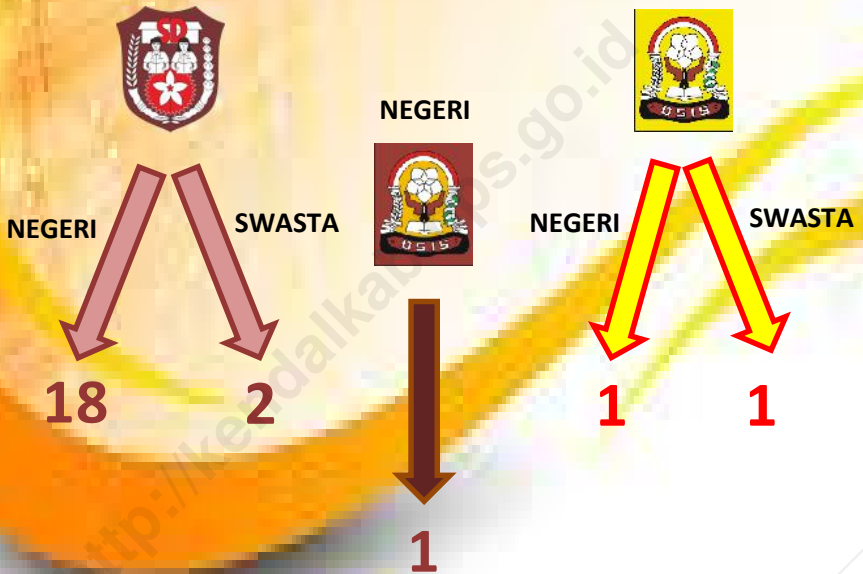
Sumber data: KUA Kecamatan Kaliwungu Selatan

Grafik 3. Penduduk Kecamatan Kaliwungu Selatan Menurut Kelompok Umur dan Jenis Kelamin Tahun 2016



4

Sosial



Jumlah Sekolah di Kecamatan Kaliwungu Selatan
Tahun 2016

BAB IV. SOSIAL

Pendidikan merupakan sarana penting dalam mencetak sumber daya manusia yang berkualitas, untuk itu diperlukan prasarana pendidikan yang bagus dan representatif guna mendukung wajib belajar pendidikan dasar 9 tahun. Di Kecamatan Kaliwungu Selatan terdapat fasilitas pendidikan mulai dari sekolah pra sekolah (Taman Kanak – Kanak) hingga SLTA. Jumlah sekolah pra sekolah pada tahun 2016 sebesar 14 unit dengan jumlah murid sebanyak 927 murid, jumlah sekolah setingkat SD di kecamatan ini mencapai 24 unit dengan jumlah murid sebanyak 4.213 orang murid. Sementara sekolah setingkat SMP sebanyak 5 unit dengan jumlah murid sebanyak 2.286 murid dan terdapat 4 unit sekolah SMA sederajat dengan 1.681 orang murid.

Di bidang kesehatan, prasarana yang ada di Kecamatan Kaliwungu Selatan tersedia Rumah Sakit 1 unit, Puskesmas 1 unit, puskesmas pembantu 3 unit, Rumah Bersalin 1 unit, praktik dokter umum sebanyak 8 orang, praktek dokter gigi 2 unit, posyandu sebanyak 59 unit, 4 pos kesehatan desa, 5 apotek dan di setiap desa sudah terdapat bidan desa untuk membantu pelayanan kesehatan bagi penduduk desa setempat.

Penyandang cacat tubuh sebagai salah satu penyandang masalah kesejahteraan sosial perlu mendapat perhatian agar mereka dapat melaksanakan fungsi sosialnya. Oleh karena itu, pemberian santunan dan rehabilitasi sosial bagi penyandang cacat dan orang jompo/terlantar mutlak diberikan. Penderita cacat di Kecamatan Kaliwungu Selatan pada tahun 2016 sebanyak 194 orang. Persentase terbanyak adalah penderita cacat tubuh sebesar 37,63 persen dan penderita cacat mental sebesar 24,74 persen.

Tabel 4.1. Rasio Murid – Sekolah dan Rasio Murid - Guru Taman Kanak-Kanak (TK) Menurut Desa Tahun 2016

Desa/Kelurahan	Sekolah	Murid	Guru	Rasio Murid- Sekolah	Rasio Murid- Guru	
(1)	(2)	(3)	(4)	(5)	(6)	
01. Kedungsuren	2	112	8	56	14	
02. Jerukgiling	0	0	0	0	0	
03. Darupono	1	54	4	54	14	
04. Protomulyo	5	346	21	69	16	
05. Magelung	1	52	3	52	17	
06. Plantaran	3	186	12	62	16	
07. Sukomulyo	2	177	10	89	18	
08. Sidomakmur	0	0	0	0	0	
Jumlah	2016	14	927	58	66	16
	2015	14	881	62	63	14
	2014	14	902	61	64	15

Sumber data: Kantor Dinas Pendidikan Kabupaten Kendal

Tabel 4.2. Rasio Murid – Sekolah dan Rasio Murid - Guru Sekolah Dasar Negeri (SDN) Menurut Desa Tahun 2016

Desa/Kelurahan	Sekolah	Murid	Guru	Rasio Murid- Sekolah	Rasio Murid- Guru	
(1)	(2)	(3)	(4)	(5)	(6)	
01. Kedungsuren	3	352	27	117	13	
02. Jerukgiling	1	120	10	120	12	
03. Darupono	1	242	10	242	24	
04. Protomulyo	3	756	31	252	24	
05. Magelung	3	709	35	236	20	
06. Plantaran	3	712	33	237	22	
07. Sukomulyo	2	334	19	167	18	
08. Sidomakmur	2	163	18	82	9	
Jumlah	2016	18	3.388	183	188	19
	2015	18	3.400	186	189	18
	2014	18	3.463	190	192	18

Sumber data: Kantor Dinas Pendidikan Kabupaten Kendal

Tabel 4.3. Rasio Murid – Sekolah dan Rasio Murid - Guru Sekolah Dasar (SD) Swasta Menurut Desa Tahun 2016

Desa/Kelurahan	Sekolah	Murid	Guru	Rasio Murid- Sekolah	Rasio Murid- Guru	
(1)	(2)	(3)	(4)	(5)	(6)	
01. Kedungsuren	0	0	0	0	0	
02. Jerukgiling	0	0	0	0	0	
03. Darupono	0	0	0	0	0	
04. Protomulyo	2	322	19	161	17	
05. Magelung	0	0	0	0	0	
06. Plantaran	0	0	0	0	0	
07. Sukomulyo	0	0	0	0	0	
08. Sidomakmur	0	0	0	0	0	
Jumlah	2016	2	322	19	161	17
	2015	2	317	20	159	16
	2014	2	319	20	160	16

Sumber data: Kantor Dinas Pendidikan Kabupaten Kendal

Tabel 4.4. Rasio Murid – Sekolah dan Rasio Murid - Guru Madrasah Ibtidaiyah (MI) Menurut Desa Tahun 2016

Desa/Kelurahan	Sekolah	Murid	Guru	Rasio Murid- Sekolah	Rasio Murid- Guru	
(1)	(2)	(3)	(4)	(5)	(6)	
01. Kedungsuren	1	146	7	146	21	
02. Jerukgiling	0	0	0	0	0	
03. Darupono	0	0	0	0	0	
04. Protomulyo				0	0	
05. Magelung	1	169	8	169	21	
06. Plantaran	1	108	9	108	12	
07. Sukomulyo	1	80	8	80	10	
08. Sidomakmur	0	0	0	0	0	
Jumlah	2016	4	503	32	126	16
	2015	4	485	31	121	16
	2014	4	477	32	119	15

Sumber data: Kantor Dinas Pendidikan Kabupaten Kendal

Tabel 4.5. Rasio Murid – Sekolah dan Rasio Murid - Guru Sekolah Menengah Pertama Negeri (SMPN) Menurut Desa Tahun 2016

Desa/Kelurahan	Sekolah	Murid	Guru	Rasio Murid- Sekolah	Rasio Murid- Guru	
(1)	(2)	(3)	(4)	(5)	(6)	
01. Kedungsuren	0	0	0	0	0	
02. Jerukgiling	0	0	0	0	0	
03. Darupono	0	0	0	0	0	
04. Protomulyo	0	0	0	0	0	
05. Magelung	0	0	0	0	0	
06. Plantaran	2	1.499	74	750	20	
07. Sukomulyo	0	0	0	0	0	
08. Sidomakmur	0	0	0	0	0	
Jumlah	2016	2	1.499	74	750	20
	2015	2	1.427	81	714	18
	2014	2	1.459	84	730	17

Sumber data: Kantor Dinas Pendidikan Kabupaten Kendal

Tabel 4.6. Rasio Murid – Sekolah dan Rasio Murid - Guru Sekolah Menengah Pertama (SMP) Swasta Menurut Desa Tahun 2016

Desa/Kelurahan	Sekolah	Murid	Guru	Rasio Murid- Sekolah	Rasio Murid- Guru	
(1)	(2)	(3)	(4)	(5)	(6)	
01. Kedungsuren	1	393	19	393	21	
02. Jerukgiling	0	0	0	0	0	
03. Darupono	0	0	0	0	0	
04. Protomulyo	0	0	0	0	0	
05. Magelung	1	147	15	147	10	
06. Plantaran	0	0	0	0	0	
07. Sukomulyo	0	0	0	0	0	
08. Sidomakmur	0	0	0	0	0	
Jumlah	2016	2	540	34	270	16
	2015	2	575	41	288	14
	2014	2	560	37	280	15

Sumber data: Kantor Dinas Pendidikan Kabupaten Kendal

Tabel 4.7. Rasio Murid – Sekolah dan Rasio Murid - Guru Madrasah Tsanawiyah (MTS) Menurut Desa Tahun 2016

Desa/Kelurahan	Sekolah	Murid	Guru	Rasio Murid- Sekolah	Rasio Murid- Guru	
(1)	(2)	(3)	(4)	(5)	(6)	
01. Kedungsuren	0	0	0	0	0	
02. Jerukgiling	0	0	0	0	0	
03. Darupono	0	0	0	0	0	
04. Protomulyo	1	247	14	247	18	
05. Magelung	0	0	0	0	0	
06. Plantaran	0	0	0	0	0	
07. Sukomulyo	0	0	0	0	0	
08. Sidomakmur	0	0	0	0	0	
Jumlah	2016	1	247	14	247	18
	2015	1	278	14	278	20
	2014	1	295	15	295	20

Sumber data: Kantor Dinas Pendidikan Kabupaten Kendal

Tabel 4.8. Rasio Murid – Sekolah dan Rasio Murid - Guru Sekolah Menengah Atas Negeri (SMAN) Menurut Desa Tahun 2016

Desa/Kelurahan	Sekolah	Murid	Guru	Rasio Murid- Sekolah	Rasio Murid- Guru	
(1)	(2)	(3)	(4)	(5)	(6)	
01. Kedungsuren	0	0	0	0	0	
02. Jerukgiling	0	0	0	0	0	
03. Darupono	0	0	0	0	0	
04. Protomulyo	1	975	50	975	20	
05. Magelung	0	0	0	0	0	
06. Plantaran	0	0	0	0	0	
07. Sukomulyo	0	0	0	0	0	
08. Sidomakmur	0	0	0	0	0	
Jumlah	2016	1	975	50	975	20
	2015	1	899	51	899	18
	2014	1	855	49	855	17

Sumber data: Kantor Dinas Pendidikan Kabupaten Kendal

Tabel 4.9. Rasio Murid – Sekolah dan Rasio Murid - Guru Sekolah Menengah Atas (SMA) Swasta Menurut Desa Tahun 2016

Desa/Kelurahan	Sekolah	Murid	Guru	Rasio Murid- Sekolah	Rasio Murid- Guru	
(1)	(2)	(3)	(4)	(5)	(6)	
01. Kedungsuren	0	0	0	0	0	
02. Jerukgiling	0	0	0	0	0	
03. Darupono	0	0	0	0	0	
04. Protomulyo	0	0	0	0	0	
05. Magelung	1	85	4	85	21	
06. Plantaran	0	0	0	0	0	
07. Sukomulyo	0	0	0	0	0	
08. Sidomakmur	0	0	0	0	0	
Jumlah	2016	1	85	4	85	21
	2015	1	47	3	47	16
	2014	0	0	0	0	0

Sumber data: Kantor Dinas Pendidikan Kabupaten Kendal

Tabel 4.10. Rasio Murid – Sekolah dan Rasio Murid - Guru Sekolah Menengah Kejuruan Negeri (SMKN) Menurut Desa Tahun 2016

Desa/Kelurahan	Sekolah	Murid	Guru	Rasio Murid- Sekolah	Rasio Murid- Guru
(1)	(2)	(3)	(4)	(5)	(6)
01. Kedungsuren	0	0	0	0	0
02. Jerukgiling	0	0	0	0	0
03. Darupono	0	0	0	0	0
04. Protomulyo	0	0	0	0	0
05. Magelung	0	0	0	0	0
06. Plantaran	0	0	0	0	0
07. Sukomulyo	0	0	0	0	0
08. Sidomakmur	0	0	0	0	0
Jumlah	2016	0	0	0	0
	2015	0	0	0	0
	2014	0	0	0	0

Sumber data: Kantor Dinas Pendidikan Kabupaten Kendal

Tabel 4.11. Rasio Murid – Sekolah dan Rasio Murid - Guru Sekolah Menengah Kejuruan (SMK) Swasta Menurut Desa Tahun 2016

Desa/Kelurahan	Sekolah	Murid	Guru	Rasio Murid- Sekolah	Rasio Murid- Guru	
(1)	(2)	(3)	(4)	(5)	(6)	
01. Kedungsuren	0	0	0	0	0	
02. Jerukgiling	0	0	0	0	0	
03. Darupono	0	0	0	0	0	
04. Protomulyo	1	117	17	117	7	
05. Magelung	0	0	0	0	0	
06. Plantaran	0	0	0	0	0	
07. Sukomulyo	0	0	0	0	0	
08. Sidomakmur	0	0	0	0	0	
Jumlah	2016	1	117	17	117	7
	2015	1	106	15	106	7
	2014	1	77	15	77	5

Sumber data: Kantor Dinas Pendidikan Kabupaten Kendal

Tabel 4.12. Rasio Murid – Sekolah dan Rasio Murid - Guru Madrasah Aliyah (MA) Menurut Desa Tahun 2016

Desa/Kelurahan	Sekolah	Murid	Guru	Rasio Murid- Sekolah	Rasio Murid- Guru	
(1)	(2)	(3)	(4)	(5)	(6)	
01. Kedungsuren	0	0	0	0	0	
02. Jerukgiling	0	0	0	0	0	
03. Darupono	0	0	0	0	0	
04. Protomulyo	0	0	0	0	0	
05. Magelung	0	0	0	0	0	
06. Plantaran	1	504	21	504	24	
07. Sukomulyo	0	0	0	0	0	
08. Sidomakmur	0	0	0	0	0	
Jumlah	2016	1	504	21	504	24
	2015	1	498	29	498	17
	2014	1	471	30	471	16

Sumber data: Kantor Dinas Pendidikan Kabupaten Kendal

Tabel 4.13. Banyaknya Tenaga Kesehatan Menurut Desa Tahun 2016

Desa/Kelurahan	Dokter	Mantri Kesehatan	Bidan	Perawat	Dukun Bayi	
(1)	(2)	(3)	(4)	(5)	(6)	
01. Kedungsuren	0	2	2	2	5	
02. Jerukgiling	0	0	1	0	0	
03. Darupono	0	0	2	2	0	
04. Protomulyo	2	1	5	6	2	
05. Magelung	1	2	3	3	2	
06. Plantaran	6	3	5	4	1	
07. Sukomulyo	1	1	3	3	2	
08. Sidomakmur	0	2	1	2	2	
Jumlah	2016	10	11	22	22	14
	2015	8	11	26	21	14
	2014	9	10	24	17	15

Sumber data: Puskesmas Kecamatan Kaliwungu Selatan

Tabel 4.14. Banyaknya Fasilitas Kesehatan Menurut Desa Tahun 2016

Desa/Kelurahan	Rumah Sakit	Puskesmas	Puskesmas Pembantu	
(1)	(2)	(3)	(4)	
01. Kedungsuren	0	0	1	
02. Jerukgiling	0	0	0	
03. Darupono	0	1	0	
04. Protomulyo	0	0	0	
05. Magelung	0	0	1	
06. Plantaran	1	0	1	
07. Sukomulyo	0	0	0	
08. Sidomakmur	0	0	0	
Jumlah				
	2016	1	1	3
	2015	1	1	3
	2014	1	1	3

Sumber data: Puskesmas Kecamatan Kaliwungu Selatan

Tabel 4.14. Lanjutan

Desa/Kelurahan	Rumah Bersalin	Praktik Dokter Umum	Praktik Dokter Gigi
(1)	(5)	(6)	(7)
01. Kedungsuren	0	0	0
02. Jerukgiling	0	0	0
03. Darupono	0	0	0
04. Protomulyo	0	2	0
05. Magelung	0	1	0
06. Plantaran	0	4	1
07. Sukomulyo	1	1	1
08. Sidomakmur	0	0	0
Jumlah	2016	8	2
	2015	7	1
	2014	8	1

Sumber data: Puskesmas Kecamatan Kaliwungu Selatan

Tabel 4.14. Lanjutan

Desa/Kelurahan	Posyandu	Pos Kesehatan Desa (Poskesdes)	Apotek/ Toko Obat
(1)	(8)	(9)	(10)
01. Kedungsuren	7	0	0
02. Jerukgiling	1	1	0
03. Darupono	2	0	0
04. Protomulyo	13	1	1
05. Magelung	9	0	1
06. Plantaran	16	0	3
07. Sukomulyo	7	1	0
08. Sidomakmur	4	1	0
Jumlah			
	2016	59	4
	2015	59	4
	2014	59	4

Sumber data: Puskesmas Kecamatan Kaliwungu Selatan

Tabel 4.15. Banyaknya Keluarga Menurut Desa dan Jenis Tahapan Tahun 2016

Desa/Kelurahan	Pra Sejahtera	Sejahtera				Jumlah	
		I	II	III	III Plus		
(1)	(2)	(3)	(4)	(5)	(6)	(7)	
01. Kedungsuren	293	284	741	206	42	1.566	
02. Jerukgiling	53	35	66	36	10	200	
03. Darupono	188	84	261	163	52	748	
04. Protomulyo	595	388	1.058	1.174	207	3.422	
05. Magelung	544	214	1.137	617	108	2.620	
06. Plantaran	385	219	583	1.533	152	2.872	
07. Sukomulyo	270	252	682	312	110	1.626	
08. Sidomakmur	334	216	385	87	34	1.056	
Jumlah	2016	2.662	1.692	4.913	4.128	715	14.110
	2015	2.654	1.685	4.914	4.127	715	14.095
	2014	2.955	1.384	4.868	4.300	524	14.031

Sumber data: PPLKB Kecamatan Kaliwungu Selatan

Tabel 4.16. Banyaknya Penderita Cacat Menurut Desa dan Jenis Cacat Tahun 2016

Desa/Kelurahan	Jenis Penderita Cacat			
	Tuna Netra	Tubuh	Mental	
(1)	(2)	(3)	(4)	
01. Kedungsuren	14	18	15	
02. Jerukgiling	1	3	0	
03. Darupono	1	3	2	
04. Protomulyo	0	2	2	
05. Magelung	3	14	9	
06. Plantaran	2	7	1	
07. Sukomulyo	5	17	15	
08. Sidomakmur	2	9	4	
Jumlah	2016	28	73	48
	2015	28	73	48
	2014	28	73	48

Sumber data: TKSK Kecamatan Kaliwungu Selatan

Tabel 4.16. Lanjutan

Desa/Kelurahan	Jenis Penderita Cacat			
	Bisu - Tuli	Psikotik	Jumlah	
(1)	(5)	(6)	(7)	
01. Kedungsuren	9	0	56	
02. Jerukgiling	4	0	8	
03. Darupono	2	1	9	
04. Protomulyo	1	1	6	
05. Magelung	3	4	33	
06. Plantaran	0	9	19	
07. Sukomulyo	8	0	45	
08. Sidomakmur	2	1	18	
Jumlah	2016	29	16	194
	2015	29	16	194
	2014	29	16	194

Sumber data: TKSK Kecamatan Kaliwungu Selatan

Tabel 4.17. Banyaknya Penyandang Sosial Menurut Desa dan Jenis Penyandang Sosial Tahun 2016

Desa/Kelurahan	Jenis Penyandang Sosial			
	Anak Terlantar	Anak Nakal	Anak Jalanan	
(1)	(2)	(3)	(4)	
01. Kedungsuren	0	0	0	
02. Jerukgiling	0	0	0	
03. Darupono	0	0	0	
04. Protomulyo	1	0	0	
05. Magelung	0	0	0	
06. Plantaran	0	0	1	
07. Sukomulyo	13	0	0	
08. Sidomakmur	0	0	0	
Jumlah	2016	14	0	1
	2015	14	0	1
	2014	14	0	1

Sumber data: TKSK Kecamatan Kaliwungu Selatan

Tabel 4.17. Lanjutan

Desa/Kelurahan	Jenis Penyandang Sosial		
	Wanita Tuna Susila	Waria	Jumlah
(1)	(5)	(6)	(7)
01. Kedungsuren	0	0	0
02. Jerukgiling	0	0	0
03. Darupono	0	0	0
04. Protomulyo	0	1	2
05. Magelung	0	0	0
06. Plantaran	0	1	2
07. Sukomulyo	0	1	14
08. Sidomakmur	0	0	0
Jumlah	2016	0	3
	2015	0	3
	2014	0	3

Sumber data: TKSK Kecamatan Kaliwungu Selatan

Tabel 4.18. Banyaknya Lapangan Olahraga Menurut Desa Tahun 2016

Desa/Kelurahan	Lapangan Olahraga					
	Sepak Bola	Volly	Bulu Tangkis	Tennis	Futsal	
(1)	(2)	(3)	(4)	(5)	(6)	
01. Kedungsuren	2	2	1	0	0	
02. Jerukgiling	1	1	0	0	0	
03. Darupono	1	1	1	0	0	
04. Protomulyo	1	2	4	0	0	
05. Magelung	1	2	3	0	0	
06. Plantaran	1	4	6	0	2	
07. Sukomulyo	1	2	2	0	0	
08. Sidomakmur	1	1	1	0	0	
Jumlah	2016	9	15	18	0	2
	2015	9	15	18	0	2
	2014	9	15	17	0	1

Sumber data: Statistik Kecamatan Kaliwungu Selatan

Tabel 4.19. Jumlah Bantuan Program Keluarga Harapan (PKH) Tahap I Menurut Desa Tahun 2016

Desa/Kelurahan	Jumlah					Dana Tersalurkan	
	Siswa SD	Siswa SMP	Ibu Hamil	Balita	KSM		
(1)	(2)	(3)	(4)	(5)	(6)	(7)	
01. Kedungsuren	144	91	6	76	219	176.921.250	
02. Jerukgiling	13	5	1	10	20	16.550.000	
03. Darupono	49	32	2	21	71	58.566.250	
04. Protomulyo	228	120	4	84	269	223.243.750	
05. Magelung	201	131	16	108	326	263.056.250	
06. Plantaran	227	110	7	100	279	228.256.250	
07. Sukomulyo	83	57	1	22	103	84.725.000	
08. Sidomakmur	-	-	-	-	-	-	
Jumlah	2016	945	546	37	421	1.287	1.051.318.750
	2015	974	410	38	461	974	267.198.750
	2014	801	390	24	554	1.014	316.087.500

Sumber data: Sekretariat UPPKH Kabupaten Kendal

Tabel 4.20. Jumlah Bantuan Program Keluarga Harapan (PKH) Tahap II Menurut Desa Tahun 2016

Desa/Kelurahan	Jumlah					Dana Tersalurkan	
	Siswa SD	Siswa SMP	Ibu Hamil	Balita	KSM		
(1)	(2)	(3)	(4)	(5)	(6)	(7)	
01. Kedungsuren	144	91	4	75	219	66.912.500	
02. Jerukgiling	13	5	1	10	20	6.550.000	
03. Darupono	49	31	1	21	71	22.728.750	
04. Protomulyo	227	119	5	86	267	88.627.500	
05. Magelung	202	129	19	108	326	101.145.000	
06. Plantaran	226	108	9	102	276	87.930.000	
07. Sukomulyo	83	59	0	23	103	33.363.750	
08. Sidomakmur	-	-	-	-	-	-	
Jumlah	2016	944	542	39	425	1.282	407.257.500
	2015	754	410	40	472	974	813.840.000
	2014	802	391	29	556	1.013	559.442.500

Sumber data: Sekretariat UPPKH Kabupaten Kendal

Tabel 4.21. Jumlah Bantuan Program Keluarga Harapan (PKH) Tahap III Menurut Desa Tahun 2016

Desa/Kelurahan	Jumlah					Dana Tersalurkan	
	Siswa SD	Siswa SMP	Ibu Hamil	Balita	KSM		
(1)	(2)	(3)	(4)	(5)	(6)	(7)	
01. Kedungsuren	104	60	2	59	145	45.070.000	
02. Jerukgiling	7	1	0	7	11	3.325.000	
03. Darupono	33	22	0	19	44	14.441.250	
04. Protomulyo	180	97	3	71	206	68.462.500	
05. Magelung	154	95	17	97	241	77.736.250	
06. Plantaran	187	87	7	92	225	73.995.000	
07. Sukomulyo	64	44	0	19	69	24.550.000	
08. Sidomakmur	-	-	-	-	-	-	
Jumlah	2016	729	406	29	364	941	307.580.000
	2015	752	409	27	492	969	303.580.000
	2014	801	391	29	556	1.012	318.987.500

Sumber data: Sekretariat UPPKH Kabupaten Kendal

Tabel 4.22. Jumlah Bantuan Program Keluarga Harapan (PKH) Tahap IV Menurut Desa Tahun 2016

Desa/Kelurahan	Jumlah					Dana Tersalurkan	
	Siswa SD	Siswa SMP	Ibu Hamil	Balita	KSM		
(1)	(2)	(3)	(4)	(5)	(6)	(7)	
01. Kedungsuren	160	102	3	68	283	81.291.653	
02. Jerukgiling	18	9	1	8	27	7.737.499	
03. Darupono	53	30	1	19	91	26.916.662	
04. Protomulyo	242	125	3	80	315	102.957.906	
05. Magelung	211	144	20	119	397	122.919.569	
06. Plantaran	234	129	11	82	304	100.304.160	
07. Sukomulyo	86	60	0	19	126	40.770.827	
08. Sidomakmur	-	-	-	-	-	-	
Jumlah	2016	1.004	599	39	395	1.543	482.898.276
	2015	731	415	28	357	949	289.755.000
	2014	751	410	33	467	977	302.487.500

Sumber data: Sekretariat UPPKH Kabupaten Kendal

Tabel 4.23. Banyaknya Rumah Tangga Sasaran Hasil Pendataan

Desa/Kelurahan	Pendataan (Rumah Tangga)		
	PSE 2005	PPLS 2008	PPLS 2011
(1)	(2)	(3)	(4)
01. Kedungsuren	618	723	889
02. Jerukgiling	90	109	117
03. Darupono	211	230	358
04. Protomulyo	575	760	1.531
05. Magelung	557	649	1.445
06. Plantaran	584	719	1.010
07. Sukomulyo	468	540	878
08. Sidomakmur	-	-	605
Jumlah	3.103	3.730	6.833

Sumber data: BPS Kabupaten Kendal

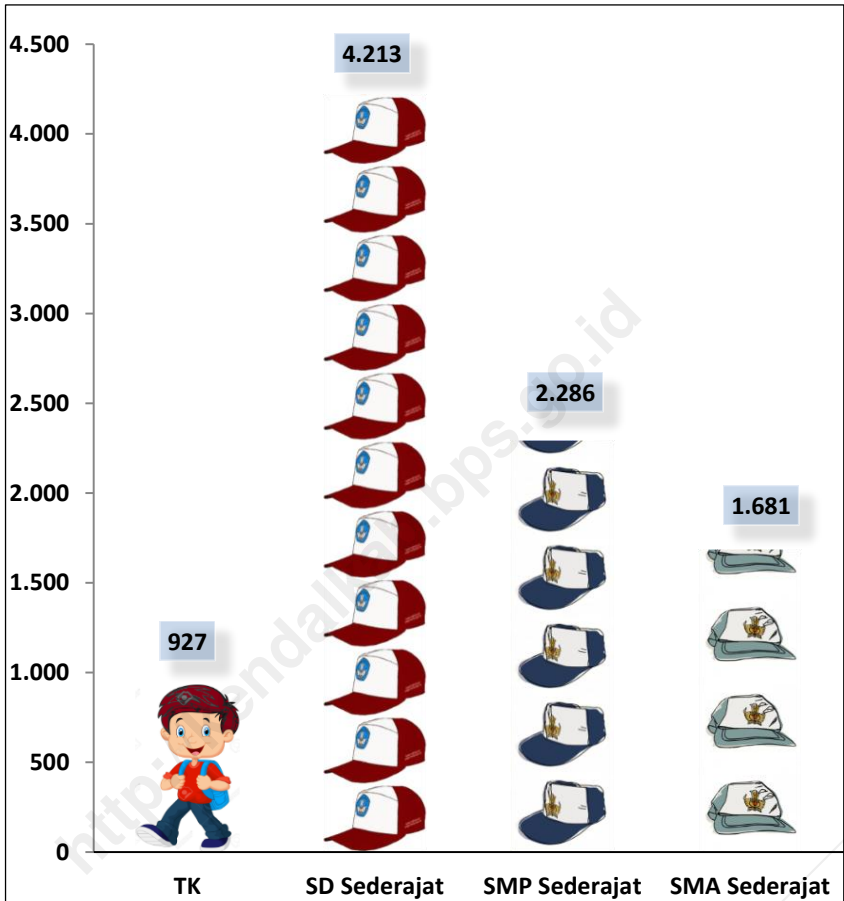
Ket : Data desa Sidomakmur masih bergabung dengan desa Kedungsuren

Tabel 4.24. Jumlah Penerima Program Raskin Tahun 2015 - 2017

Desa/Kelurahan	Penerima Program Raskin (RTSM)		
	2015	2016	2017
(1)	(2)	(3)	(4)
01. Kedungsuren	438	438	476
02. Jerukgiling	67	67	64
03. Darupono	184	184	215
04. Protomulyo	632	632	658
05. Magelung	798	798	790
06. Plantaran	551	551	499
07. Sukomulyo	336	336	292
08. Sidomakmur	301	301	256
Jumlah	3.307	3.307	3.250

Sumber data: Bagian Perekonomian Setda Kabupaten Kendal

Grafik 4. Perbandingan Jumlah Murid di Kecamatan Kaliwungu Selatan Tahun 2016



5

Pertanian

Banyak Ternak di Kecamatan Kaliwungu Selatan
Tahun 2016



50.811



2.435



728



924



120



69

271



19

BAB V. PERTANIAN

Pertanian merupakan sektor lapangan usaha bagi mayoritas penduduk di Kecamatan Kaliwungu Selatan. Jenis utama tanaman yang diusahakan adalah tanaman pangan. Jumlah rumah tangga yang mengusahakan pertanian menurut Subsektor berdasarkan hasil Sensus Pertanian Tahun 2013 (ST2013) yakni tanaman pangan sebanyak 3.333 rumah tangga, hortikultura sebanyak 1.899 rumah tangga, perkebunan sebanyak 63 rumah tangga, peternakan 912 rumah tangga, perikanan 33 rumah tangga dan kehutanan 1.797 rumah tangga.

Luas tanaman kehutanan terbesar yang ada di Kecamatan Kaliwungu Selatan yakni tanaman Jati dengan luas panen mencapai 440 Ha dengan jumlah pohon sebanyak 80.600 batang, lalu ada tanaman Sengon Laut dengan luas tanaman sebesar 220 Ha dan jumlah tanaman sebanyak 73.400 batang. Tanaman hortikultura semusim terbanyak yakni tanaman kacang panjang seluas 15 Ha, menghasilkan 1.029 Ton dan tanaman ketimun seluas 8 Ha dan menghasilkan 511 Ton. Sedangkan tanaman hortikultura tahunan terbanyak di Kecamatan Kaliwungu Selatan yakni Durian sebanyak 12.173 pohon menghasilkan 6.161 Ton, Nangka sebanyak 12.116 pohon menghasilkan 21.403 Ton, dan tanaman Rambutan sebanyak 10.234 pohon menghasilkan 2.544 Ton.

Sebagian masyarakat di Kecamatan Kaliwungu Selatan juga berusaha di sektor perikanan seperti budidaya ikan air tawar (kolam) dan penangkapan di perairan umum seperti di sungai, danau dan waduk. Produksi budidaya ikan air tawar (kolam) di Kecamatan Kaliwungu Selatan pada tahun 2016 mencapai 18, 56 Ton atau senilai 278,895 juta rupiah. Sedangkan produksi penangkapan ikan di perairan umum sebesar 1,78

Tabel 5.1. Jumlah Rumah Tangga Usaha Pertanian Menurut Subsektor, ST2013

Desa/Kelurahan	Tanaman Pangan	Hortikultura	Perkebunan
(1)	(2)	(3)	(4)
01. Kedungsuren	738	175	14
02. Jerukgiling	109	64	1
03. Darupono	164	170	3
04. Protomulyo	286	263	10
05. Magelung	1.005	862	32
06. Plantaran	184	78	1
07. Sukomulyo	284	182	2
08. Sidomakmur	563	105	0
Jumlah	3.333	1.899	63

Sumber data: Hasil Sensus Pertanian 2013 (ST2013)

Tabel 5.1. Lanjutan

Desa/Kelurahan	Peternakan	Perikanan	Kehutanan
(1)	(5)	(6)	(7)
01. Kedungsuren	193	3	255
02. Jerukgiling	63	5	48
03. Darupono	136	0	187
04. Protomulyo	48	8	129
05. Magelung	310	6	675
06. Plantaran	21	6	50
07. Sukomulyo	66	3	90
08. Sidomakmur	75	2	363
Jumlah	912	33	1.797

Sumber data: Hasil Sensus Pertanian 2013 (ST2013)

Tabel 5.2. Jumlah Rumah Tangga Usaha Tanaman Padi dan Palawija menurut Jenis Tanaman, ST2013

Komoditas	Rumah Tangga
(1)	(2)
Tanaman Pangan	3.333
Padi	2.010
Padi Sawah	1.408
Padi Ladang	649
Palawija	2.437
Jagung	1.548
Kedelai	4
Kacang Tanah	1.138
Kacang Hijau	18
Ubi Kayu	844
Ubi Jalar	17
Sorgum	0
Gandum	0
Talas	9
Ganyong	0
Garut	0
Lainnya	2

Sumber data: Hasil Sensus Pertanian 2013 (ST2013)

Tabel 5.3. Luas Hutan Rakyat Dirinci Menurut Jenis Komoditas dan Desa Tahun 2016

Desa/Kelurahan	Jati		Sengon Laut	
	Luas (Ha)	Batang	Luas (Ha)	Batang
(1)	(2)	(3)	(4)	(5)
01. Kedungsuren	20	4.000	25	11.000
02. Jerukgiling	5	1.000	4	1.000
03. Darupono	0	0	60	18.000
04. Protomulyo	0	0	0	0
05. Magelung	300	60.000	30	8.000
06. Plantaran	5	600	0	0
07. Sukomulyo	50	3.000	5	1.000
08. Sidomakmur	60	12.000	96	34.400
Jumlah	440	80.600	220	73.400

Sumber data: Petugas Pertanian Kecamatan Kaliwungu Selatan

Tabel 5.3. Lanjutan

Desa/Kelurahan	Mahoni		Jabon	
	Luas (Ha)	Batang	Luas (Ha)	Batang
(1)	(6)	(7)	(8)	(9)
01. Kedungsuren	6	700	2	700
02. Jerukgiling	0	0	1	300
03. Darupono	0	0	3	1.000
04. Protomulyo	0	0	0	0
05. Magelung	8	800	3	800
06. Plantaran	0	0	0	0
07. Sukomulyo	0	0	2	600
08. Sidomakmur	0	0	6	300
Jumlah	14	1.500	17	3.700

Sumber data: Petugas Pertanian Kecamatan Kaliwungu Selatan

Tabel 5.4. Luas Panen dan Produksi Tanaman Hortikultura Semusim Menurut Komoditas Tahun 2016

Komoditas	Luas Panen (Ha)	Produksi (Ton)
(1)	(2)	(3)
01. Bawang Daun	0	0,00
02. Bawang Merah	0	0,00
03. Bawang Putih	0	0,00
04. Bayam	0	0,00
05. Buncis	0	0,00
06. Cabai Besar	0	0,00
07. Cabai Rawit	0	0,00
08. Jamur	0	0,00
09. Kacang Panjang	15	1.029,00
10. Kangkung	0	0,00
11. Kembang kol	0	0,00
12. Ketimun	8	511,00
13. Kubis	0	0,00
14. Labu Siam	0	0,00
15. Melon	0	0,00
16. Petsai	0	0,00
17. Semangka	0	0,00
18. Terung	0	0,00
19. Tomat	0	0,00
20. Wortel	0	0,00

Sumber data: Dinas Pertanian, Perkebunan, Peternakan dan Kehutanan Kab. Kendal

Tabel 5.5. Produksi Tanaman Hortikultura Tahunan Menurut Komoditas Tahun 2016

Komoditas	Panen (Pohon)	Produksi (Ton)
(1)		(2)
01. Alpukat	62	22
02. Belimbing	87	52
03. Duku	-	-
04. Durian	12.173	6.161
05. Jambu Air	126	70
06. Jambu Biji	64	46
07. Jengkol	-	-
08. Jeruk Siam	-	-
09. Mangga	9.817	8.301
10. Manggis	-	-
11. Melinjo	130	78
12. Nangka	12.116	21.403
13. Pepaya	58	38
14. Petai	1.260	580
15. Pisang	5.411	3.440
16. Rambutan	10.234	2.544
17. Salak	-	-
18. Sawo	588	878
19. Sirsak	176	106
20. Sukun	231	300

Sumber data: Dinas Pertanian, Perkebunan, Peternakan dan Kehutanan Kab. Kendal

Tabel 5.6. Luas Areal dan Produksi Tanaman Perkebunan Menurut Komoditas Tahun 2016

Komoditas	Luas (Ha)	Produksi (Ton)
(1)	(2)	(3)
01. Aren	-	-
02. Cengkeh	-	-
03. Jambu Mete	-	-
04. Kakao	-	-
05. Kapuk	1,30	0,00
06. Karet	-	-
07. Kelapa Dalam	10,07	4,46
08. Kelapa Deres	-	-
09. Kelapa Hibrida	-	-
10. Kelapa Kopyor	25,64	0,00
11. Kemiri	-	-
12. Kemukus	-	-
13. Kopi Arabika	-	-
14. Kopi Robusta	-	-
15. Lada	-	-
16. Panili	-	-
17. Teh	-	-
18. Tembakau	-	-
19. Nilam	-	-
20. Tebu	32,02	2.162,80

Sumber data: Dinas Pertanian, Perkebunan, Peternakan dan Kehutanan Kab. Kendal

Tabel 5.7. Produksi dan Nilai Produksi Perikanan Menurut Komoditas Tahun 2016

Komoditas	Produksi (Kg)	Nilai Produksi (Rp)
(1)	(2)	(3)
A. Budidaya Ikan Air Tawar (Kolam)	18.575,00	278.895.000,00
1. Lele	14.685,00	220.275.000,00
2. Karper	0,00	0,00
3. Nila	3.755,00	56.325.000,00
4. Gurame	0,00	0,00
5. Patin	0,00	0,00
6. Bawal	135,00	2.295.000,00
7. Tawes	0,00	0,00
B. Perairan Umum	1.778,00	28.070.000,00
1. Nila	1.078,00	16.170.000,00
2. Tawas	700,00	11.900.000,00
C. Budidaya Ikan Air Payau (Tambak)	0,00	0,00
1. Bandeng	0,00	0,00
2. Udang Windu	0,00	0,00
3. Udang Vannamei	0,00	0,00
4. Nila	0,00	0,00
5. Rumput Laut	0,00	0,00
6. Udang Lainnya	0,00	0,00
7. Kepiting	0,00	0,00

Sumber data: Dinas Perikanan dan Kelautan Kabupaten Kendal

Tabel 5.8. Banyaknya Unggas Menurut Desa Tahun 2016

Desa/Kelurahan	Ayam Kampung	Ayam Ras Petelur	Ayam Pedaging	Bebek/Itik	
(1)	(2)	(3)	(4)	(5)	
01. Kedungsuren	4.194	0	0	500	
02. Jerukgiling	4.287	0	0	600	
03. Darupono	4.300	9.400	0	85	
04. Protomulyo	3.775	0	0	11	
05. Magelung	3.196	2.100	0	45	
06. Plantaran	3.852	0	0	561	
07. Sukomulyo	4.495	0	0	361	
08. Sidomakmur	4.712	6.500	0	272	
Jumlah	2016	32.811	18.000	0	2.435
	2015	24.510	17.300	7.000	2.435
	2014	24.510	14.800	0	2.635

Sumber data: Petugas Penyuluh Peternakan Kecamatan Kaliwungu Selatan

Tabel 5.8. Lanjutan

Desa/Kelurahan		Itik Manila	Burung Puyuh	Angsa
(1)		(6)	(7)	(8)
01. Kedungsuren		89	0	7
02. Jerukgiling		41	0	3
03. Darupono		110	0	5
04. Protomulyo		37	0	15
05. Magelung		60	2.400	5
06. Plantaran		121	0	17
07. Sukomulyo		193	0	12
08. Sidomakmur		77	0	5
Jumlah	2016	728	2.400	69
	2015	718	1.900	28
	2014	718	1.400	28

Sumber data: Petugas Penyuluh Peternakan Kecamatan Kaliwungu Selatan

Tabel 5.9. Banyaknya Ternak Menurut Desa dan Jenis Ternak Tahun 2016

		Ekor			
Desa/Kelurahan		Sapi Potong	Sapi Perah	Kerbau	Kuda
(1)		(2)	(3)	(4)	(5)
01. Kedungsuren		8	0	114	0
02. Jerukgiling		0	0	4	0
03. Darupono		11	0	0	0
04. Protomulyo		23	0	0	0
05. Magelung		11	0	0	0
06. Plantaran		8	0	10	11
07. Sukomulyo		0	0	11	8
08. Sidomakmur		8	0	132	0
Jumlah	2016	69	0	271	19
	2015	65	0	248	19
	2014	65	0	248	19

Sumber data: Petugas Penyuluh Peternakan Kecamatan Kaliwungu Selatan

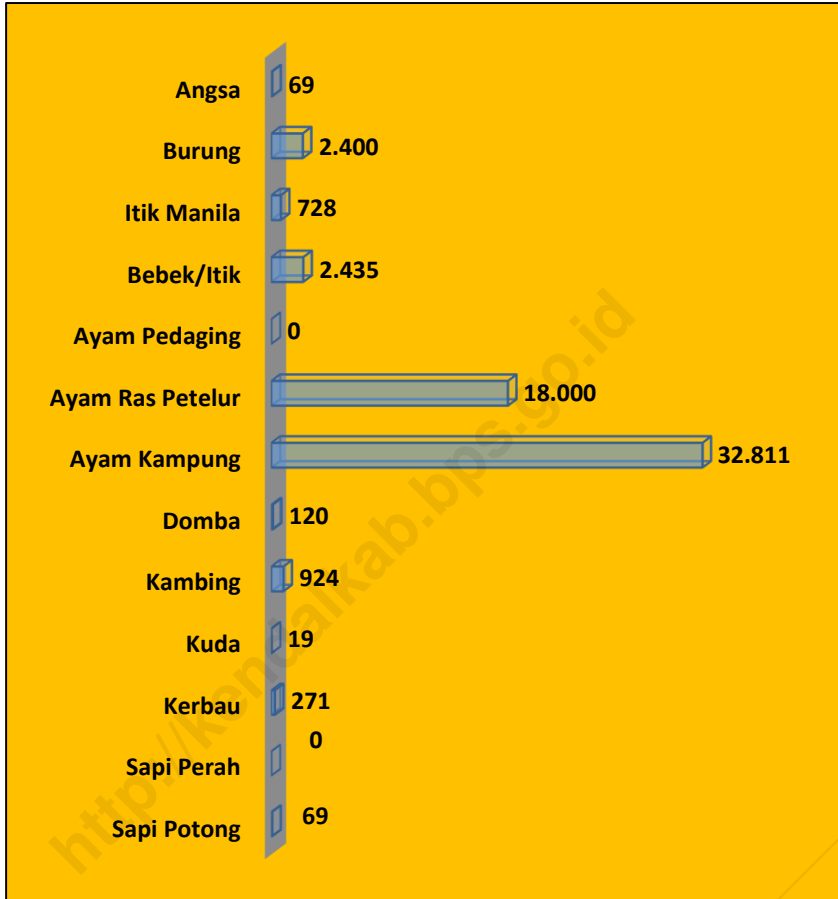
Tabel 5.9. Lanjutan

Ekor

Desa/Kelurahan		Kambing	Domba	Babi
(1)		(6)	(7)	(8)
01. Kedungsuren		142	21	0
02. Jerukgiling		63	7	0
03. Darupono		112	0	0
04. Protomulyo		102	0	0
05. Magelung		218	14	0
06. Plantaran		92	27	0
07. Sukomulyo		85	0	0
08. Sidomakmur		110	51	0
Jumlah	2016	924	120	0
	2015	1.056	53	0
	2014	1.055	53	0

Sumber data: Petugas Penyuluh Peternakan Kecamatan Kaliwungu Selatan

Grafik 5. Jumlah Ternak Menurut Jenisnya Tahun 2016





Kuangan

**Jumlah Bank di Kecamatan Kaliwungu Selatan
Tahun 2016**



1 Bank Umum



1 BPR

**Jumlah Dana Desa di Kecamtan
Kaliwungu Selatan Tahun 2016**



**Dana Desa
5,35 Milyar**

BAB VI. KEUANGAN

Kondisi perekonomian di Kecamatan Kaliwungu Selatan tahun 2016 tidak mengalami peningkatan dari tahun sebelumnya (masih tetap seperti tahun 2015). Bank Umum dan BPR di Kecamatan Kaliwungu Selatan masih tetap dari tahun sebelumnya yaitu berjumlah 1 unit. Begitu juga dengan jumlah lembaga keuangan bukan bank pada masing-masing desa masih berjumlah sama dengan tahun sebelumnya yaitu hanya terdapat 2 unit Koperasi Simpan Pinjam (KSP) dan 1 unit KUD.

Sarana lain yang menunjang perputaran uang yang ada di Kecamatan Kaliwungu Selatan adalah sektor perdagangan. Secara umum, kondisi sarana perdagangan di Kecamatan Kaliwungu Selatan pada tahun 2016 adalah terdapatnya 1 lokasi pasar umum yang terdapat di Desa Plantaran dan 6 unit mini market. Jumlah mini market di Kecamatan Kaliwungu Selatan pada tahun 2016 mengalami penambahan sebanyak 1 unit di desa Protomulyo.

Tahun 2015 merupakan tahun pertama kalinya Indonesia mengucurkan Dana Desa sesuai amanat UU No. 6 Tahun 2014 tentang Desa. Dana ini diharapkan agar dimanfaatkan oleh pemerintah desa untuk membiayai penyelenggaraan pemerintahan, pembangunan, dan pemberdayaan masyarakat desa. Jumlah dana desa di Kecamatan Kaliwungu Selatan pada tahun 2016 sebesar Rp. 5.347.057.278 dengan Desa Protomulyo merupakan desa yang mendapatkan dana desa terbesar yaitu sebesar Rp. 721.093.627. Sedangkan desa dengan anggaran dana desa terkecil adalah Desa Jerukgiling yaitu sebesar Rp. 601.271.730.

Tabel 6.1. Banyaknya Bank Menurut Desa Tahun 2016

Desa/Kelurahan		Bank Umum	Bank Syariah	BPR
(1)		(2)	(3)	(4)
01.	Kedungsuren	0	0	0
02.	Jerukgiling	0	0	0
03.	Darupono	0	0	0
04.	Protomulyo	0	0	0
05.	Magelung	0	0	0
06.	Plantaran	1	0	1
07.	Sukomulyo	0	0	0
08.	Sidomakmur	0	0	0
Jumlah	2016	1	0	1
	2015	1	0	1
	2014	1	0	1

Sumber data: Statistik Kecamatan Kaliwungu Selatan

Tabel 6.2. Banyaknya Lembaga Keuangan Bukan Bank Menurut Desa Tahun 2016

Desa/Kelurahan	KSP	KUD	Money Changer	BKD	
(1)	(2)	(3)	(4)	(5)	
01. Kedungsuren	0	0	0	1	
02. Jerukgiling	0	0	0	0	
03. Darupono	0	0	0	0	
04. Protomulyo	0	0	0	1	
05. Magelung	0	0	0	0	
06. Plantaran	2	1	0	0	
07. Sukomulyo	0	0	0	1	
08. Sidomakmur	0	0	0	0	
Jumlah	2016	2	1	0	3
	2015	2	1	0	3
	2014	2	1	0	0

Sumber data: Statistik Kecamatan Kaliwungu Selatan

Tabel 6.3. Banyaknya Pasar Menurut Desa Tahun 2016

Desa/Kelurahan	Pasar Umum	Mini Market	Pasar Hewan	Pasar Ikan	
(1)	(2)	(3)	(4)	(5)	
01. Kedungsuren	0	0	0	0	
02. Jerukgiling	0	0	0	0	
03. Darupono	0	0	0	0	
04. Protomulyo	0	1	0	0	
05. Magelung	0	0	0	0	
06. Plantaran	1	5	0	0	
07. Sukomulyo	0	0	0	0	
08. Sidomakmur	0	0	0	0	
Jumlah	2016	1	6	0	0
	2015	1	5	0	0
	2014	1	5	0	0

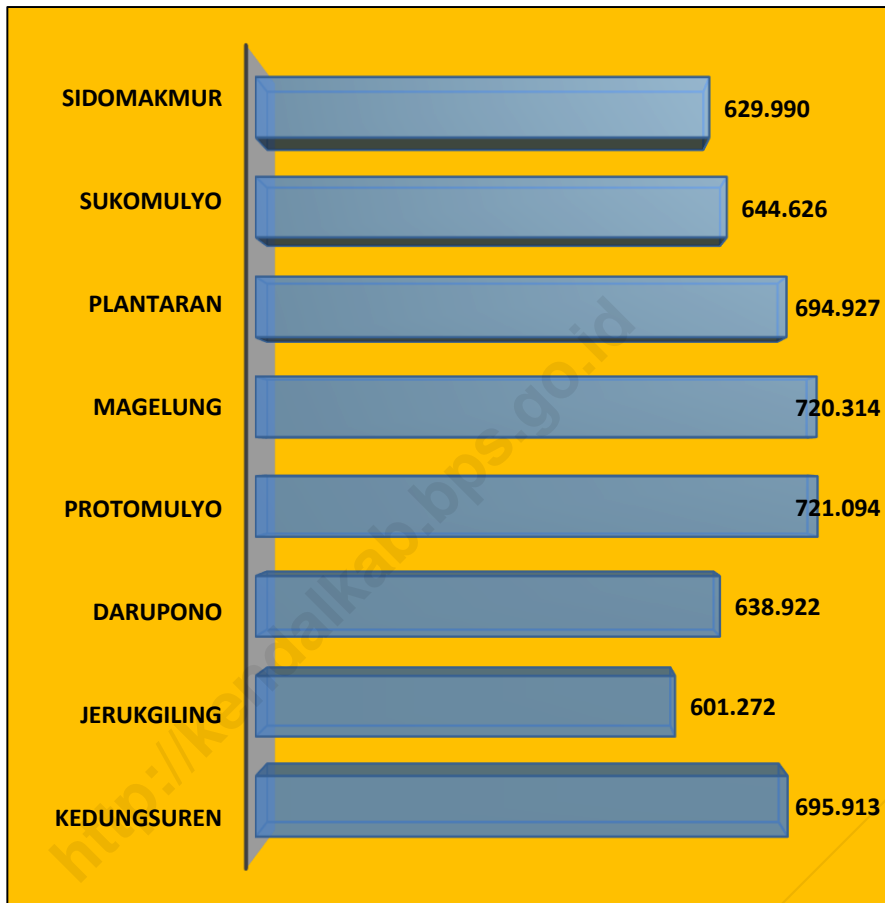
Sumber data: Statistik Kecamatan Kaliwungu Selatan

Tabel 6.4. Jumlah Dana Desa Yang Bersumber Dari APBN Dirinci Per Desa Tahun Anggaran 2016

Desa/Kelurahan	Jumlah Dana Desa
(1)	(4)
01. Kedungsuren	695.912.515
02. Jerukgiling	601.271.730
03. Darupono	638.921.878
04. Protomulyo	721.093.627
05. Magelung	720.314.109
06. Plantaran	694.927.199
07. Sukomulyo	644.625.906
08. Sidomakmur	629.990.314
Jumlah	5.347.057.278

Sumber data: Statistik Kecamatan Kaliwungu Selatan

Grafik 6. Jumlah Dana Desa Menurut Desa Tahun 2016 (Ribuan Rupiah)



DATA MENCERDASKAN BANGSA



BADAN PUSAT STATISTIK KABUPATEN KENDAL

JL. Pramuka (Kompleks Perkantoran) Kendal

Telp. (0294)381461

Fax. 383461

Email : bps3324@bps.co.id