

Katalog/Catalog: 1102001.5107020

Kecamatan SIDEMEN DALAM ANGKA

Sidemen Subdistrict In Figures

2020




**BADAN PUSAT STATISTIK
KABUPATEN KARANGASEM**
BPS-Statistics of Karangasem Regency

Kecamatan

SIDEMEN DALAM ANGKA

Sidemen Subdistrict In Figures

2020



KECAMATAN SIDEMEN DALAM ANGKA 2020

Sidemén Subdistrict in Figures 2020

ISSN : 2477-7331

Nomor Publikasi / *Publication Number* : 51070.2008

Katalog / *Catalog* : 1102001.5107020

Ukuran Buku / *Book Size* : 14,8 x 21 Cm

Jumlah Halaman / *Number of Pages* : xvi + 114 halaman/pages

Naskah / *Manuscript* :

Badan Pusat Statistik Kabupaten Karangasem

BPS-Statistics of Karangasem Regency

Ilustrasi Kover / *Cover Illustration* :

Kerajinan Tenun / *Handicraft Weaving*

Diterbitkan Oleh / *Published by* :

© BPS Kabupaten Karangasem / *BPS-Statistics of Karangasem*

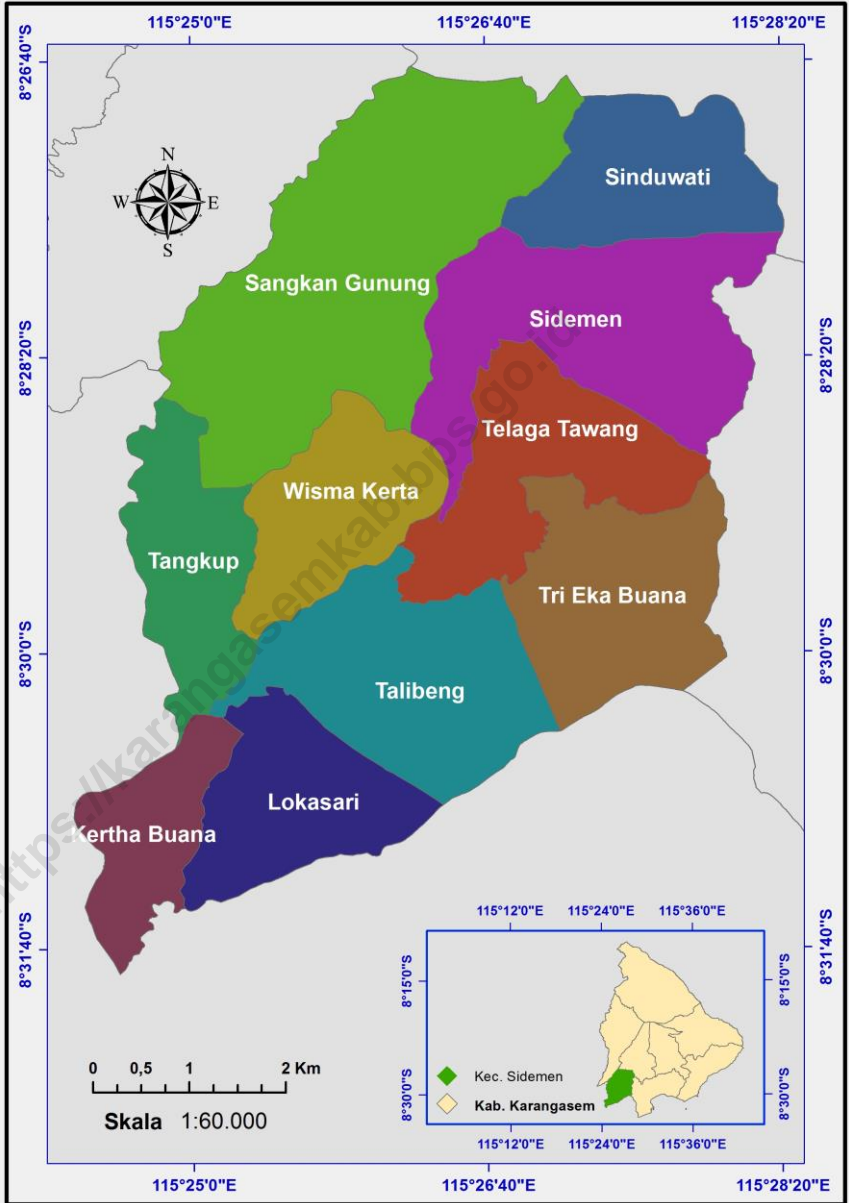
Regency

Dicetak oleh / *Printed by* :

Wipra Print

Dilarang mengumumkan, mendistribusikan, mengomunikasikan, dan/atau menggandakanebagian atau seluruh isi buku ini unruk tujuan komersialtanpa ijin tertulis dari Badan Pusat Statistik

Prohibitet to annaounce, distribute, communicate. And/or copy part or all of this book for commercial purpose without permission from BPS-Statistics Indonesia



KEPALA BPS KABUPATEN KARANGASEM
CHIEF OF STATISTICS OF KARANGASEM REGENCY



KOMANG BAGUS PAWASTRA SE, MT.,MA

KATA PENGANTAR

Penerbitan buku *“Kecamatan Sidemen Dalam Angka 2020”* merupakan publikasi tahunan yang memuat berbagai macam data dan informasi tentang keadaan sosial ekonomi penduduk Kecamatan Sidemen.

Publikasi ini dapat terwujud berkat kerja sama dan bantuan dari berbagai pihak, baik instansi pemerintah maupun swasta. Kepada semua pihak yang telah memberikan bantuan, disampaikan penghargaan dan ucapan terima kasih yang sebesar-besarnya. Semoga kerja sama yang serupa dapat lebih meningkat lagi di masa yang akan datang.

Kami menyadari masih banyak kekurangan dan kesalahan yang sangat mungkin terjadi. Untuk perbaikan publikasi ini dimasa mendatang, tanggapan dan saran yang konstruktif dari para pemakai sangat diharapkan.

Akhirnya semoga publikasi ini dapat memberikan manfaat sesuai dengan yang diharapkan.

Amlapura, September 2020

BADAN PUSAT STATISTIK

KABUPATEN KARANGASEM

KEPALA,


KOMANG BAGUS PAWASTRA SE, MT.,MA

PREFACE

Publishing a book "Sidemen Subdistrict in Figures 2020" is an annual publication that contains various data and information on the socio-economic circumstances Sidemen Subdistrict residents.

This publication can be realized thanks to the cooperation and assistance from various parties, both government and private agencies. To all those who have provided support, appreciation and gratitude profusely. We hope that similar cooperation could increase even more in the future.

We realize there are still many shortcomings and mistakes are very likely to occur. For the improvement of this publication in the future, constructive feedback and suggestions from users is expected.


Finally, hopefully this publication can provide benefits as expected.

Amlapura, September 2020

BPS - STATISTICS OF

KARANGASEM REGENCY

Chief,



KOMANG BAGUS PAWASTRA SE, MT.,MA

DAFTAR ISI
LIST OF CONTENT

	Halaman
Peta /Map	iii
Kata Sambutan /Foreword.....	v
Kata Pengantar/Preface.....	vii
Daftar Isi/List of Content.....	ix
Daftar Tabel/List of Tables.....	xi
Bab I GEOGRAFI DAN IKLIM	1
<i>GEOGRAPHICAL AND CLIMATE SITUATION</i>	
Bab II PEMERINTAHAN	11
<i>GOVERNMENT</i>	
Bab III PENDUDUK DAN KETENAGAKERJAAN.....	17
<i>POPULATION AND EMPLOYMENT</i>	
Bab IV SOSIAL	23
<i>SOCIAL</i>	
Bab V PERTANIAN.....	65
<i>AGRICULTURE</i>	
Bab VI INDUSTRI, PERTAMBANGAN, ENERGI DAN KONSTRUKSI.....	95
<i>INDUSTRY, MINING, ENERGY, AND CONSTRUCTION</i>	
Bab VII PERDAGANGAN.....	101
<i>TRADE</i>	

Bab VIII	HOTEL, PARIWISATA, TRANSPORTASI DAN KOMUNIKASI.....	105
	<i>HOTEL, TOURISM, TRANSPORTATION AND COMMUNICATION</i>	
Bab IX	KEUANGAN DAN HARGA.....	111
	<i>FINANCE AND PRICE</i>	

<https://karangasemkab.bps.go.id>

DAFTAR TABEL
LIST OF TABLE

		Halaman
Bab I	Geografi dan Iklim/<i>Geographycal And Climate Situation</i>....	1
1.1	Luas Wilayah Menurut Jenis Penggunaan Tanah, 2019 / <i>Regional comprehensive state by Type of Land Use, 2019</i>	3
1.2	Letak, Status, Ketinggian, serta Klasifikasi Desa, 2019 / <i>Layout, Status, Altitude, and state Rural Classification, 2019</i>	5
1.3	Jarak Desa ke Ibu Kota Kecamatan, 2019 / <i>Distance Village to the Capital District, 2019</i>	8
Bab II	Pemerintahan/<i>Government</i>	11
2.1	Banyaknya Aparat Pemerintahan Kecamatan, 2019 / <i>The number of government officials the District, 2019</i>	13
2.2	Banyaknya Aparat Pemerintahan Desa, 2019/ <i>The number of government officials The Village, 2019</i>	14
Bab III	Kependuduk dan Ketenagakerjaan/<i>Population And Employment</i>.....	19
3.1	Jumlah Penduduk Menurut Kecamatan dan Kelompok Umur, 2014-2019 / <i>Total Population by District and Age Group, 2014-2019</i>	20
3.2	Jumlah Penduduk Menurut Kecamatan, Jenis Kelamin dan Kelompok Umur, 2014-2019 / <i>Total Population by District, Gender and Age Group, 2014-2019</i>	21
3.3	Rasio Jenis Kelamin Menurut Kecamatan dan Kelompok Umur, 2014-2019 / <i>Sex Ratio by District and Age Group, 2014-2019</i>	22
Bab IV	Sosial/<i>Social</i>.....	23
4.1	Pendidikan/<i>Education</i>.....	25
4.1.1	Banyaknya Sekolah Dasar (SD) Menurut Desa/Kelurahan di Kecamatan Sidemen, 2019 / <i>Number of Elementary Schools (SD) by Village / Sub-district in Sidemen District, 2019</i>	25
4.1.2	Banyaknya Madrasah Ibtidaiyah (MI) Menurut Desa/ Kelurahan di Kecamatan Sidemen, 2019 / <i>Number of Madrasah Ibtidaiyah (MI) by Village / Subdistrict in Sidemen District, 2019</i>	26

4.1.3	Banyaknya Sekolah Menengah Pertama (SMP) Menurut Desa/Kelurahan di Kecamatan Sidemen, 2019 / <i>Number of Junior High Schools (SMP) According to Village / Sub-district in Sidemen District, 2019</i>	27
4.1.4	Banyaknya Madrasah Tsanawiah (MTS) Menurut Desa/Kelurahan di Kecamatan Sidemen, 2019 / <i>Number of Madrasah Tsanawiyah (MTs) by Village / Sub-district in Sidemen District, 2019</i>	28
4.1.5	Banyaknya Sekolah Menengah Atas (SMA) Menurut Desa/Kelurahan di Kecamatan Sidemen, 2019 / <i>Number of Senior High Schools (SMA) by Village / Sub-district in Sidemen District, 2019</i>	29
4.1.6	Banyaknya Madrasah Aliyah (MA) Menurut Desa/Kelurahan di Kecamatan Sidemen, 2019 / <i>Number of Madrasah Aliyah (MA) by Village / Sub-district in Sidemen District, 2019</i>	30
4.1.7	Banyaknya Sekolah Menengah Kejuruan (SMK) Menurut Desa/Kelurahan di Kecamatan Sidemen, 2019/ <i>Number of Vocational High Schools (SMK) by Villages / Kelurahan in Sidemen District, 2019</i>	31
4.1.8	Banyaknya Perguruan Tinggi (PT) Menurut Desa/Kelurahan di Kecamatan Sidemen, 2019 / <i>Number of Colleges / Universities by Village / Subdistrict in Sidemen District, 2019</i>	32
4.1.9	Kemudahan Untuk Mencapai Sarana Pendidikan Terdekat Bagi Desa/Kelurahan yang Tidak ada Sarana Pendidikan Menurut Desa/Kelurahan dan Jenjang Pendidikan di Kecamatan Sidemen, 2019 / <i>Ease of Reaching Nearest Educational Facilities for Villages / Sub-Districts with No Educational Facilities by Village / Sub-district and Level of Education in Sidemen District, 2019</i>	34
4.2	Kesehatan/Health	35
4.2.1	Tenaga Kesehatan Dirinci Menurut Jenisnya, 2019 / <i>Health Workers by Type, 2019</i>	35
4.2.2	Akseptor KB Dirinci Menurut Kontrasepsi yang Digunakan, 2019/ <i>Acceptors Contraceptive by Used specified, 2019</i>	37
4.2.3	Banyaknya Desa/Kelurahan Menurut Sumber Air Minum Sebagian Besar Keluarga di Kecamatan Sidemen, 2019 / <i>Number of Villages / Sub-district according to Drinking Water Source Most of the Families in Sidemen District, 2019</i>	39

4.2.4	Banyaknya Desa/Kelurahan Menurut Fasilitas Penggunaan Tempat Buang Air Besar, 2019 / <i>Number of Villages / Subdistrict by Usage Most defecation facilities Families in Sidemen District,2019</i>	40
4.2.5	Banyaknya Sarana Kesehatan Menurut Desa/Kelurahan dan Jenis Sarana Kesehatan di Kecamatan Sidemen, 2019 / <i>Number of Health Facilities by Village / Sub-District and Types of Health Facilities in Sidemen District, 2019</i>	41
4.2.6	Kemudahan Mencapai Sarana Kesehatan Terdekat Bagi Desa/Kelurahan yang Tidak ada Sarana Kesehatan Menurut Desa/Kelurahan dan Jenis Sarana Kesehatan di Kecamatan Sidemen, 2019 / <i>Ease of Reaching Nearby Health Facilities for Villages / Sub-Districts with No Health Facilities by Village / Sub-District and Type of Health Facilities in Sidemen District, 2019</i>	43
4.2.7	Banyaknya Warga Penderita Gizi Buruk Menurut Desa/Kelurahan di Kecamatan Sidemen,2018 / <i>Number of People with Malnutrition by Village / Subdistrict in Sidemen District, 2018</i>	45
4.2.8	Banyaknya Desa/Kelurahan yang Memiliki Kelompok Kegiatan Olahraga Menurut Jenis Olahraga dan Ketersediaan Fasilitas/Lapangan Olahraga di Kecamatan Sidemen, 2019 / <i>Number of Villages / Sub-Districts That Have Sports Activity Groups According to Sports Types and Availability of Sports Facilities / Fields in Sidemen District, 2019</i>	46
4.3	Sosila Lainnya/Other Sosila	47
4.3.1	Penduduk Menurut Agama, Aliran Kepercayaan, dan Jenis Kelamin, 2019/ <i>Population by Religion, Beliefs, and Sex, 2019</i>	47
4.3.2	Total Penduduk Yang Memiliki Agama, Aliran Kepercayaan Menurut Jenis Kelamin, 2019 / <i>Total Population Owns Religion Beliefs specified according to the Village and Sex, 2019</i>	50
4.3.3	Jumlah Tempat Ibadah Menurut Jenisnya, 2019/ <i>Total Places of Worship specified by Type, 2019</i>	51
4.3.4	Pos Keamanan Menurut Jenis dan Jumlah Personilnya, 2019/ <i>Postal Security specified according to the type and amount of state Personnel, 2019</i>	52
4.3.5	Banyaknya Keluarga Menurut Desa/Kelurahan dan Jenis Pengguna Listrik di Kecamatan Sidemen, 2019 / <i>Number of Families by Village / Sub-district and Type Electricity Users in Sidemen District, 2019</i>	53

4.3.6	Banyaknya Desa/Kelurahan Menurut Keberadaan Penerangan Jalan Utama Desa/Kelurahan di Kecamatan Sidemen, 2019 / <i>Number of Villages /Subdistrict According to Existence Village / Subdistrict Main Street Lighting in Sidemen District, 2019</i>	54
4.3.7	Banyaknya Desa/Kelurahan Menurut Jenis Bahan Bakar untuk Memasak yang Digunakan Oleh Sebagian Besar Keluarga di Kecamatan Sidemen, 2019 / <i>Number of Villages / Sub-district by Type of Fuel for Cooking Used By Most Families in Sidemen District, 2019</i>	55
4.3.8	Banyaknya Kejadian Bencana Alam Menurut Desa/Kelurahan dan Jenis Bencana Alam di Kecamatan Sidemen, 2018 / <i>Number of Natural Disasters by Village / Sub-District and Types of Natural Disasters in Sidemen District, 2018</i>	56
4.3.9	Banyaknya Korban Jiwa Akibat Bencana Alam Menurut Desa/Kelurahan dan Jenis Bencana Alam di Kecamatan Sidemen, 2018 / <i>Number of Casuaties Due to Natural Disasters by Village / Sub-District and Types of Natural Disasters in Sidemen District, 2018</i>	59
4.3.10	Keberadaan Fasilitas/Upaya Antisipasi/Mitigasi Bencana Alam Menurut Desa/Kelurahan di Kecamatan Sidemen, 2019 / <i>Existence of Facilities / Efforts to Anticipate / Mitigate Natural Disasters by Villages / Sub-Districts in Sidemen District, 2019</i>	62
Bab V	Pertanian/Agriculture	65
5.1	Luas Desa Menurut Jenis Penggunaan Tanah, 2019 (Ha)/ <i>The village comprehensive detailed by type of Land Use, 2019 (Ha)</i>	67
5.2	Jumlah Subak Sawah, Luas dan Jumlah Anggota Menurut Desa Keadaan Tahun 2019/ <i>Total Subak Rice, Size and Number of Members According to the Village, 2019</i>	68
5.3	Lahan Sawah yang Dapat Dipanen Dua Kali Setahun Menurut Jenis Pengairan, 2019 (Ha)/ <i>Rice lands to Harvested Twice a year broken down by type of Watering, 2019 (Ha)</i>	69
5.4	Luas Tanam, Luas Panen, dan Produksi Padi Sawah, 2011-2015/ <i>Planted Area, Harvested Area and Production of Rice, 2011-2015</i>	71
5.5	Luas Tanam, Luas Panen, dan Produksi Jagung, 2011-2015/ <i>Planted Area, Harvested Area and Production of Maize, 2011-2015</i>	71

5.6	Luas Tanam, Luas Panen, dan Produksi Kacang Tanah, 2011-2015/ <i>Planted Area, Harvested Area and Production of Peanut, 2011-2015.</i>	72
5.7	Luas Tanam, Luas Panen, dan Produksi Kedelai, 2011-2015/ <i>Planted Area, Harvested Area and Soybean Production, 2011-2015.</i>	73
5.8	Luas Tanam, Luas Panen, dan Produksi Ubi Jalar, 2011-2015/ <i>Planted Area, Harvested Area and Production of Sweet Potatoe, 2011-2015.</i>	74
5.9	Luas Tanam, Luas Panen, dan Produksi Ubi Kayu, 2011-2015/ <i>Planted Area, Harvested Area and Production of Cassava, 2011-2015.</i>	75
5.10	Luas Panen dan Produksi Tanaman Buah-Buahan dan Sayuran Menurut Jenis Tanaman, 2011-2015/ <i>Harvested Area and Production of Fruit and Vegetable Crop detailed by Type, 2011-2015.</i>	76
5.11	Luas Tanam dan Produksi Tanaman Perkebunan Rakyat Menurut Jenis Tanaman, 2018/ <i>Planting spacious and Production of Smallholder Crop detailed by Type of Crop, 2018.</i>	90
5.12	Banyaknya Embung Desa Menurut Desa/Kelurahan di Kecamatan Sidemen, 2019/ <i>Number of Village Embungs According to the Village / Subdistrict in Sidemen District, 2019.</i>	94
Bab VI	Industri, Pertambangan, Energi dan Konstruksi	
	<i>Industry, Mining, Energy, And Construction</i>	95
6.1	Perusahaan Industri Dirinci Menurut Jenis dan Jumlah Tenaga Kerja, 2018/ <i>Industrial companies broken down by type and amount of Labor, 2018.</i>	97
6.2	Produksi dan Tenaga Kerja Bahan Galian Dirinci Menurut Jenisnya, 2018/ <i>Production and Labor Minerals specified by Kind, 2018.</i>	99
Bab VII	Perdagangan/Trade	101
7.1	Banyaknya Sarana dan Prasarana Ekonomi Menurut Desa dan Jenisnya di Kecamatan Sidemen, 2019 / <i>Number of economic Facilities and infrastrukture by Village and Type in Sidemen District, 2019</i>	103

Bab VIII	Hotel, Pariwisata, Transportasi dan Komunikasi	
	<i>Hotel, Tourism, Transportation And Communication</i>	105
8.1	Hotel/Penginapan/Home Stay/Pension, 2019 / <i>Hotel / Lodging / Homestay / Pension, 2019</i>	107
8.2	Jumlah Menara dan Operator Layanan Komunikasi Telepon Seluler Serta Kondisi Sinyal Telepon Seluler Menurut Desa/Kelurahan di Kecamatan Sidemen, 2019 / <i>Number of towers and cellular Telephome Communication Service Operator and Cellular Phone Signal by Village in Sidemen, 2019</i>	108
Bab IX	Keuangan dan Harga/<i>Finance And Price</i>	111
9.1	Banyaknya Sarana Lembaga Keuangan yang Beroperasi Menurut Desa/Kelurahan dan Jenisnya di Kecamatan Sidemen, 2019 / <i>Number of Financial Institution Facilities that Fund by Village / Sub-District and Types in Sidemen District, 2019</i>	113
9.2	Banyaknya Koperasi yang Masih Aktif Menurut Desa/Kelurahan dan Jenis Koperasi Di Kecamatan Sidemen, 2019 / <i>Number of Cooperatives that are Still Active by Village / Sub-District and Types of Cooperatives in Sidemen District, 2019</i>	114

1

GEOGRAFI DAN IKLIM *GEOGRAPHY AND CLIMATE*

<https://kardamajaya.kab.bps.go.id>

Tabel 1.1 : Luas Wilayah Menurut Jenis Penggunaan Tanah, 2019

Table Regional comprehensive state by Type of Land, 2019

Desa Village	Luas Area (Km ²)	Penggunaan Tanah (Ha) Land Use (Ha)		
		Sawah <i>paddy field</i>	Tegalan/ Huma Moor / Huma	Pekarangan Yard
(1)	(2)	(3)	(4)	(5)
1. Tangkup	2,80	96,00	4,00	22,75
2. Talibeng	4,17	125,00	12,00	57,00
3. Telaga Tawang	2,97	102,00	1,00	21,72
4. Sidemen	3,86	205,00	-	61,00
5. Sinduwati	3,02	133,00	-	28,00
6. Sangkan Gunung	5,85	222,00	9,00	53,00
7. Loka Sari	3,30	68,00	63,00	29,00
8. Kerta Buana	3,02	97,00	106,70	30,00
9. Tri Eka Buana	3,37	54,00	40,20	45,50
10. Wisma Kerta	2,79	175,00	-	32,50
Kec. Sidemen	35,15	1.277,00	235,90	380,47

Sumber : BP Pertanian Kecamatan Sidemen

Source: BP Agricultural Sidemen subdistrict

Lanjutan/ advanced

Desa <i>Village</i>	Penggunaan Tanah (Ha) <i>Land Use (Ha)</i>		
	Perkebunan <i>plantation</i>	Kuburan <i>cemetery</i>	Lainnya <i>More</i>
(1)	(6)	(7)	(6)
1. Tangkup	141,75	1,50	14,00
2. Talibeng	208,60	0,86	13,64
3. Telaga Tawang	166,00	1,40	4,60
4. Sidemen	114,37	1,50	4,13
5. Sinduwati	137,00	1,60	2,40
6. Sangkan Gunung	240,00	1,35	59,65
7. Loka Sari	127,55	0,85	41,60
8. Kerta Buana	59,80	0,75	8,00
9. Tri Eka Buana	154,85	0,95	41,00
10. Wisma Kerta	67,25	1,16	3,51
Kec. Sidemen	1.417,17	11,92	192,53

Sumber : BP Pertanian Kecamatan Sidemen

Source: BP Agricultural Sidemen subdistrict

Tabel 1.2 : Letak, Status, Ketinggian serta Klasifikasi Desa, 2019
 Table Layout, Status, Altitude and state Rural Classification, 2019

Desa Village	Letak Desa Village Location		Status Daerah Local Status	
	Pantai Beach	Bukan Pantai instead Beach	Kota Urban	Pedesaan Rural
(1)	(2)	(3)	(4)	(5)
1. Tangkup	-	√	-	√
2. Talibeng	-	√	-	√
3. Telaga Tawang	-	√	-	√
4. Sidemen	-	√	-	√
5. Sinduwati	-	√	√	-
6. Sangkan Gunung	-	√	-	√
7. Loka Sari	-	√	-	√
8. Kerta Buana	-	√	-	√
9. Tri Eka Buana	-	√	-	√
10. Wisma Kerta	-	√	-	√

Sumber : Kantor Desa se- Kecamatan Sidemen

Source: Village Office as Sidemen subdistrict

Lanjutan/ advanced

Desa Village	Ketinggian Dari Permukaan Laut (m) Altitude From Sea Level (m)		
	<500	500-700	>700
(1)	(6)	(7)	(8)
1. Tangkup	√	-	-
2. Talibeng	√	-	-
3. Telaga Tawang	√	-	-
4. Sidemen	√	-	-
5. Sinduwati	√	-	-
6. Sangkan Gunung	√	-	-
7. Loka Sari	√	-	-
8. Kerta Buana	√	-	-
9. Tri Eka Buana	√	-	-
10. Wisma Kerta	√	-	-

Sumber : Kantor Desa se- Kecamatan Sidemen

Source: Village Office as Sidemen subdistrict

Lanjutan/ advanced

Desa <i>Village</i>	Klasifikasi Desa <i>Classification of Village</i>		
	Swadaya <i>Innate energy</i>	Swakarya <i>Self-developing</i>	Swasembada <i>Self-supporting</i>
(1)	(9)	(10)	(11)
1. Tangkup	-	-	√
2. Talibeng	-	-	√
3. Telaga Tawang	-	-	√
4. Sidemen	-	-	√
5. Sinduwati	-	-	√
6. Sangkan Gunung	-	-	√
7. Loka Sari	-	-	√
8. Kerta Buana	-	-	√
9. Tri Eka Buana	-	-	√
10. Wisma Kerta	-	-	√

Sumber : Kantor Desa se- Kecamatan Sidemen

Source: Village Office as Sidemen subdistrict

Tabel 1.3 : Jarak Desa dari Ibukota Kecamatan, 2019
 Table Distance to the Village of the Capital Subdistrict, 2019

Desa Village	Jarak dari Desa ke Ibukota Kecamatan (Km) Distance to the Village of the Capital Subdistrict			
	<1	1-2	3-4	5-9
(1)	(2)	(3)	(4)	(5)
1. Tangkup	-	-	-	-
2. Talibeng	-	√	-	-
3. Telaga Tawang	√	-	-	-
4. Sidemen	-	√	-	-
5. Sinduwati	-	-	√	-
6. Sangkan Gunung	-	-	-	√
7. Loka Sari	-	-	-	√
8. Kerta Buana	-	-	√	-
9. Tri Eka Buana	-	-	√	-
10. Wisma Kerta	-	-	-	-

Sumber : Kantor Desa se- Kecamatan Sidemen

Source: Village Office as Sidemen subdistrict

Lanjutan/ advanced

Desa Village	Jarak dari Desa ke Ibukota Kecamatan (Km) <i>Distance to the Village of the Capital Subdistrict</i>			
	10-14	15-19	20-24	25+
(1)	(6)	(7)	(8)	(9)
1. Tangkup	√	-	-	-
2. Talibeng	-	-	-	-
3. Telaga Tawang	-	-	-	-
4. Sidemen	-	-	-	-
5. Sinduwati	-	-	-	-
6. Sangkan Gunung	-	-	-	-
7. Loka Sari	-	-	-	-
8. Kerta Buana	-	-	-	-
9. Tri Eka Buana	-	-	-	-
10. Wisma Kerta	√	-	-	-

Sumber : Kantor Desa se- Kecamatan Sidemen

Source: Village Office as Sidemen subdistrict

2

PEMERINTAHAN GOVERNMENT

<https://karatunjab.kab.bps.go.id>

Tabel 2.1 : Banyaknya Aparat Pemerintahan Kecamatan, 2019
 Table The number of government officials the Subdistrict, 2019

Desa Village	Jenis Kelamin		Jumlah Total
	Gender		
	Laki Male	Perempuan Female	
(1)	(2)	(3)	(4)
1. Camat	1	-	1
2. Sekretaris Camat	1	-	1
3. Kasi	4	2	6
4. Staf Lainnya	15	2	17
5. Tenaga Kontrak dan Pengabdian	4	3	7
Kec. Sidemen	25	7	32

Sumber : Kantor Kecamatan Sidemen

Source: Office of the Subdistrict of Sidemen

Tabel
2.2 :
Table

Banyaknya Aparat Pemerintahan Desa, 2019
The number of government officials The Village, 2019

Desa Village	Aparat Pemerintahan Desa overnment officials The Village		
	Perbekel Village Chief	Kepala Dusun/ Lingkungan Sub Village Chief/environment	Sekretaris secretary
(1)	(2)	(3)	(4)
1. Tangkup	1	4	1
2. Talibeng	1	8	1
3. Telaga Tawang	1	5	1
4. Sidemen	1	5	1
5. Sinduwati	1	5	1
6. Sangkan Gunung	1	9	1
7. Loka Sari	1	6	1
8. Kerta Buana	1	4	1
9. Tri Eka Buana	1	3	1
10. Wisma Kerta	1	2	1
Kec. Sidemen	10	51	10

Sumber : Kantor Desa se- Kecamatan Sidemen
Source: Village Office as Sidemen subdistrict

Lanjutan/ advanced

Desa <i>Village</i>	Aparat Pemerintahan Desa <i>overnment officials The Village</i>			Jumlah <i>Total</i>
	Kasi Pemerintahan <i>Chief of Government affairs</i>	Kaur Perencanaan <i>Chief of Planning affairs</i>	Administrasi Lainnya <i>Other Administration</i>	
(1)	(5)	(6)	(7)	(8)
1. Tangkup	1	1	4	12
2. Talibeng	1	1	4	16
3. Telaga Tawang	1	1	4	13
4. Sidemen	1	1	4	13
5. Sinduwati	1	1	4	13
6. Sangkan Gunung	1	1	4	17
7. Loka Sari	1	1	4	14
8. Kerta Buana	1	1	4	12
9. Tri Eka Buana	1	1	4	11
10. Wisma Kerta	1	1	4	10
Kec. Sidemen	10	10	40	131

Sumber : Kantor Desa se- Kecamatan Sidemen

Source: Village Office as Sidemen subdistrict

3

PENDUDUK DAN KETENAGAKERJAAN ***POPULATION AND EMPLOYMENT***

<https://karahidat.kab.bps.go.id>

Tabel 3.1 : Jumlah Penduduk Menurut Kelompok Umur Keadaan Tahun 2014-2019

Table Total Population by Age Group state Years 2014-2019

Kelompok Umur	Jumlah Penduduk (000 Jiwa) Population (000 People)					
	2014	2015	2016	2017	2018	2019
(1)	(2)	(3)	(4)	(5)	(6)	(7)
0-4	2,59	2,55	2,52	2,49	2,46	2,44
5-9	2,80	2,76	2,71	2,64	2,58	2,54
10-14	2,87	2,92	2,94	2,94	2,93	2,90
15-19	2,42	2,42	2,44	2,48	2,52	2,56
20-24	2,22	2,18	2,15	2,12	2,10	2,06
25-29	2,35	2,37	2,38	2,38	2,38	2,36
30-34	2,35	2,31	2,29	2,29	2,28	2,29
35-39	2,35	2,32	2,29	2,26	2,22	2,21
40-44	2,21	2,19	2,18	2,16	2,15	2,12
45-49	2,26	2,29	2,31	2,34	2,34	2,35
50-54	2,02	2,11	2,23	2,32	2,42	2,48
55-59	1,65	1,70	1,76	1,82	1,88	1,97
60-64	1,48	1,53	1,59	1,64	1,71	1,76
65-69	1,04	1,07	1,09	1,13	1,15	1,18
70-74	0,94	0,95	0,96	0,99	1,02	1,05
75+	0,92	0,98	0,98	0,98	0,99	1,02
Kec. Sidemen	32,47	32,65	32,82	32,98	33,13	33,29

Sumber : Proyeksi Penduduk BPS

Source: Population Projection BPS Statistics

Tabel 3.2 : Jumlah Penduduk Menurut Jenis Kelamin dan Kelompok Umur, 2014-2019
 Table Total Population by Age Group and Gender state, 2014-2019

Kelompok Umur	Jumlah Penduduk Laki-laki (000 Jiwa) Male Population (000 People)					
	2014	2015	2016	2017	2018	2019
(1)	(2)	(3)	(4)	(5)	(6)	(7)
0-4	1,35	1,33	1,31	1,3	1,29	1,27
5-9	1,46	1,44	1,41	1,37	1,34	1,31
10-14	1,45	1,48	1,49	1,49	1,49	1,47
15-19	1,20	1,20	1,22	1,24	1,26	1,28
20-24	1,12	1,10	1,09	1,07	1,07	1,05
25-29	1,21	1,22	1,22	1,22	1,22	1,20
30-34	1,14	1,13	1,13	1,14	1,14	1,15
35-39	1,18	1,17	1,15	1,14	1,12	1,11
40-44	1,04	1,03	1,02	1,01	1,01	0,99
45-49	1,05	1,06	1,07	1,09	1,09	1,09
50-54	0,91	0,94	1	1,04	1,08	1,11
55-59	0,80	0,83	0,85	0,88	0,91	0,96
60-64	0,72	0,74	0,77	0,79	0,83	0,85
65-69	0,48	0,50	0,51	0,53	0,55	0,56
70-74	0,46	0,46	0,47	0,48	0,49	0,50
75+	0,42	0,45	0,45	0,45	0,46	0,47
Kec. Sidemen	15,99	16,08	16,16	16,24	16,35	16,37

Sumber : Proyeksi Penduduk BPS

Source: Population Projection BPS Statistics

Lanjutan/ advanced

Kelompok Umur	Jumlah Penduduk Perempuan (000 Jiwa) <i>Female Population (000 People)</i>					
	2014	2015	2016	2017	2018	2019
(1)	(8)	(9)	(10)	(11)	(12)	(13)
0-4	1,24	1,22	1,21	1,19	1,17	1,17
5-9	1,34	1,32	1,3	1,27	1,24	1,23
10-14	1,42	1,44	1,45	1,45	1,44	1,43
15-19	1,22	1,22	1,22	1,24	1,26	1,28
20-24	1,10	1,08	1,06	1,05	1,03	1,01
25-29	1,14	1,15	1,16	1,16	1,16	1,16
30-34	1,21	1,18	1,16	1,15	1,14	1,14
35-39	1,17	1,15	1,14	1,12	1,1	1,10
40-44	1,17	1,16	1,16	1,15	1,14	1,13
45-49	1,21	1,23	1,24	1,25	1,25	1,26
50-54	1,11	1,17	1,23	1,28	1,34	1,37
55-59	0,85	0,87	0,91	0,94	0,97	1,01
60-64	0,76	0,79	0,82	0,85	0,88	0,91
65-69	0,56	0,57	0,58	0,6	0,6	0,62
70-74	0,48	0,49	0,49	0,51	0,53	0,55
75+	0,50	0,53	0,53	0,53	0,53	0,55
Kec. Sidemen	16,48	16,57	16,66	16,74	16,78	16,92

Sumber : Proyeksi Penduduk BPS

Source: Population Projection BPS Statistics

Tabel Rasio Jenis Kelamin Menurut Kelompok Umur, 2014-2019

3.3 :

Table Sex Ratio Age Group According, 2014-2019

Kelompok Umur	Rasio Jenis Kelamin Sex Ratio					
	2014	2015	2016	2017	2018	2019
(1)	(2)	(3)	(4)	(5)	(6)	(7)
0-4	108,87	109,02	108,26	109,24	110,26	108,55
5-9	108,96	109,09	108,46	107,87	108,06	106,50
10-14	102,11	102,78	102,76	102,76	103,47	102,80
15-19	98,36	98,36	100,00	100,00	100,00	100,00
20-24	101,82	101,85	102,83	101,90	103,88	103,96
25-29	106,14	106,09	105,17	105,17	105,17	103,45
30-34	94,21	95,76	97,41	99,13	100,00	100,88
35-39	100,85	101,74	100,88	101,79	101,82	100,91
40-44	88,89	88,79	87,93	87,83	88,60	87,61
45-49	86,78	86,18	86,29	87,20	87,20	86,51
50-54	81,98	80,34	81,30	81,25	80,60	81,02
55-59	94,12	95,40	93,41	93,62	93,81	95,05
60-64	94,74	93,67	93,90	92,94	94,32	93,41
65-69	85,71	87,72	87,93	88,33	91,67	90,32
70-74	95,83	93,88	95,92	94,12	92,45	90,91
75+	84,00	84,91	84,91	84,91	86,79	85,45
Kec. Sidemen	97,03	97,04	97,00	97,01	97,44	96,75

Sumber : Proyeksi Penduduk BPS

Source: Population Projection BPS Statistics

4 **SOSIAL** **SOCIAL**

<https://karadana.kab.bps.go.id>

Tabel
4.1.1 : Banyaknya Sekolah Dasar (SD) Menurut Desa/Kelurahan
di Kecamatan Sidemen, 2019

*Number of Elementary Schools (SD) by Village / Sub-district
in Sidemen District, 2019*

Desa/Kelurahan <i>Village / Sub-district</i>	Negeri	Swasta	Jumlah
	<i>Government</i>	<i>Private</i>	<i>total</i>
(1)	(2)	(3)	(4)
1. Tangkup	2	-	2
2. Talibeng	3	-	3
3. Telaga Tawang	2	-	2
4. Sidemen	4	-	4
5. Sinduwati	3	-	3
6. Sangkan Gunung	6	-	6
7. Loka Sari	2	-	2
8. Kerta Buana	2	-	2
9. Tri Eka Buana	2	-	2
10. Wisma Kerta	3	-	3
Kec. Sidemen	29	-	29

Sumber: BPS, Pendataan Potensi Desa (Podes) 2019

Source: BPS, Village Potential Data Collection (Podes) 2019

Tabel
Table 4.1.2 : Banyaknya Madrasah Ibtidaiyah (MI) Menurut Desa/
Kelurahan di Kecamatan Sidemen, 2019

*Number of Madrasah Ibtidaiyah (MI) by Village /
Subdistrict in Sidemen District, 2019*

Desa/Kelurahan <i>Village / Sub-district</i>	Negeri	Swasta	Jumlah
	<i>Government</i>	<i>Private</i>	<i>total</i>
(1)	(2)	(3)	(4)
1. Tangkup	-	-	0
2. Talibeng	-	-	0
3. Telaga Tawang	-	-	0
4. Sidemen	-	-	0
5. Sinduwati	-	1	1
6. Sangkan Gunung	-	-	0
7. Loka Sari	-	-	0
8. Kerta Buana	-	-	0
9. Tri Eka Buana	-	-	0
10. Wisma Kerta	-	-	0
Kec. Sidemen	-	1	1

Sumber: BPS, Pendataan Potensi Desa (Podes) 2019

Source: BPS, Village Potential Data Collection (Podes) 2019

Tabel
4.1.3 :
Table

Banyaknya Sekolah Menengah Pertama (SMP) Menurut
Desa/Kelurahan di Kecamatan Sidemen 2019

*Number of Junior High Schools (SMP) According to
Village / Sub-district in Sidemen District, 2019*

Desa/Kelurahan <i>Village / Sub-district</i>	Negeri	Swasta	Jumlah
	<i>Government</i>	<i>Private</i>	<i>total</i>
(1)	(2)	(3)	(4)
1. Tangkup	-	-	-
2. Talibeng	1	-	1
3. Telaga Tawang	-	-	-
4. Sidemen	1	-	1
5. Sinduwati	-	-	-
6. Sangkan Gunung	1	-	1
7. Loka Sari	-	-	-
8. Kerta Buana	-	-	-
9. Tri Eka Buana	-	-	-
10. Wisma Kerta	1	-	1
Kec. Sidemen	4	-	4

Sumber: BPS, Pendataan Potensi Desa (Podes) 2019

Source: BPS, Village Potential Data Collection (Podes) 2019

Tabel

4.1.4 :
TableBanyaknya Madrasah Tsanawiyah (MTs) Menurut Desa/
Kelurahan di Kecamatan Sidemen 2019*Number of Madrasah Tsanawiyah (MTs) by Village /
Sub-district in Sidemen District, 2019*

Desa/Kelurahan <i>Village / Sub-district</i>	Negeri	Swasta	Jumlah
	<i>Government</i>	<i>Private</i>	<i>total</i>
(1)	(2)	(3)	(4)
1. Tangkup	-	-	-
2. Talibeng	-	-	-
3. Telaga Tawang	-	-	-
4. Sidemen	-	-	-
5. Sinduwati	-	-	-
6. Sangkan Gunung	-	-	-
7. Loka Sari	-	-	-
8. Kerta Buana	-	-	-
9. Tri Eka Buana	-	-	-
10. Wisma Kerta	-	-	-
Kec. Sidemen	-	-	-

Sumber: BPS, Pendataan Potensi Desa (Podes) 2019

Source: BPS, Village Potential Data Collection (Podes) 2019

Tabel
4.1.5 :
Table

Banyaknya Sekolah Menengah Atas (SMA) Menurut
Desa/Kelurahan di Kecamatan Sidemen, 2019

*Number of Senior High Schools (SMA) by Village /
Sub-district in Sidemen District, 2019*

Desa/Kelurahan <i>Village / Sub-district</i>	Negeri	Swasta	Jumlah
	<i>Government</i>	<i>Private</i>	<i>total</i>
(1)	(2)	(3)	(4)
1. Tangkup	-	-	-
2. Talibeng	-	-	-
3. Telaga Tawang	1	-	1
4. Sidemen	-	-	-
5. Sinduwati	-	-	-
6. Sangkan Gunung	-	-	-
7. Loka Sari	-	-	-
8. Kerta Buana	-	-	-
9. Tri Eka Buana	-	-	-
10. Wisma Kerta	-	-	-
Kec. Sidemen	1	-	1

Sumber: BPS, Pendataan Potensi Desa (Podes) 2019

Source: BPS, Village Potential Data Collection (Podes) 2019

Tabel
 4.1.6 : Banyaknya Madrasah Aliyah (MA) Menurut Desa/
 Kelurahan di Kecamatan Sidemen 2019

*Number of Madrasah Aliyah (MA) by Village /
 Sub-district in Sidemen District, 2019*

Desa/Kelurahan Village / Sub-district	Negeri	Swasta	Jumlah
	Government	Private	total
(1)	(2)	(3)	(4)
1. Tangkup	-	-	-
2. Talibeng	-	-	-
3. Telaga Tawang	-	-	-
4. Sidemen	-	-	-
5. Sinduwati	-	-	-
6. Sangkan Gunung	-	-	-
7. Loka Sari	-	-	-
8. Kerta Buana	-	-	-
9. Tri Eka Buana	-	-	-
10. Wisma Kerta	-	-	-
Kec. Sidemen	-	-	-

Sumber: BPS, Pendataan Potensi Desa (Podes) 2019

Source: BPS, Village Potential Data Collection (Podes) 2019

Tabel

4.1.7 :
TableBanyaknya Sekolah Menengah Kejuruan (SMK) Menurut
Desa/Kelurahan di Kecamatan Sidemen 2019*Number of Vocational High Schools (SMK) by Villages /
Kelurahan in Sidemen District, 2019*

Desa/Kelurahan <i>Village / Sub-district</i>	Negeri	Swasta	Jumlah
	<i>Government</i>	<i>Private</i>	<i>total</i>
(1)	(2)	(3)	(4)
1. Tangkup	-	-	-
2. Talibeng	-	-	-
3. Telaga Tawang	-	-	-
4. Sidemen	-	-	-
5. Sinduwati	-	-	-
6. Sangkan Gunung	-	-	-
7. Loka Sari	-	-	-
8. Kerta Buana	-	-	-
9. Tri Eka Buana	-	-	-
10. Wisma Kerta	-	-	-
Kec. Sidemen	-	-	-

Sumber: BPS, Pendataan Potensi Desa (Podes) 2019

Source: BPS, Village Potential Data Collection (Podes) 2019

Tabel

4.1.8 :

Banyaknya Perguruan Tinggi (PT) Menurut Desa/Kelurahan
di Kecamatan Sidemen, 2019*Number of College (PT) by Villages / Kelurahan in Sidemen
District, 2019*

Desa/Kelurahan <i>Village / Sub-district</i>	Negeri	Swasta	Jumlah
	<i>Government</i>	<i>Private</i>	<i>total</i>
(1)	(2)	(3)	(4)
1. Tangkup	-	-	-
2. Talibeng	-	-	-
3. Telaga Tawang	-	-	-
4. Sidemen	-	-	-
5. Sinduwati	-	-	-
6. Sangkan Gunung	-	-	-
7. Loka Sari	-	-	-
8. Kerta Buana	-	-	-
9. Tri Eka Buana	-	-	-
10. Wisma Kerta	-	-	-
Kec. Sidemen	-	-	-

Sumber: BPS, Pendataan Potensi Desa (Podes) 2019

Source: BPS, Village Potential Data Collection (Podes) 2019

Tabel
4.1.9 :
Table

Kemudahan Untuk Mencapai Sarana Pendidikan Terdekat Bagi
Desa/Kelurahan yang Tidak ada Sarana Pendidikan Menurut
Desa/Kelurahan dan Jenjang Pendidikan di Kecamatan Sidemen,
2019

*Ease of Reaching Nearest Educational Facilities for Villages / Sub-Districts
with No Educational Facilities by Village / Sub-district and Level of
Education in Sidemen District, 2019*

Desa/Kelurahan <i>Village / Sub-district</i>	SD <i>Elementary Schools (SD)</i>	MI <i>Madrasah Ibtidaiyah (MI)</i>	SMP <i>Junior high school</i>	MTs <i>Madrasah Tsanawiyah (MTs)</i>
(1)	(2)	(3)	(4)	(5)
1. Tangkup		Mudah	Mudah	Mudah
2. Talibeng		Mudah		Mudah
3. Telaga Tawang		Sangat Mudah	Sangat Mudah	Mudah
4. Sidemen		Mudah		Mudah
5. Sinduwati			Sangat Mudah	Mudah
6. Sangkan Gunung		Mudah		Mudah
7. Loka Sari		Mudah	Sangat Mudah	Mudah
8. Kerta Buana		Mudah	Sangat Mudah	Mudah
9. Tri Eka Buana		Mudah	Mudah	Mudah
10. Wisma Kerta		Mudah		Mudah

Lanjutan

Advanced

Desa/Kelurahan <i>Village / Sub-district</i>	SMA <i>Senior high school</i>	MA <i>Madrasah Aliyah (MA)</i>	SMK <i>Vocational High Schools (SMK)</i>	Akademi/ Perguruan Tinggi <i>Colleges / Universities</i>
(1)	(6)	(7)	(8)	(9)
1. Tangkup	Mudah	Mudah	Mudah	Mudah
2. Talibeng	Mudah	Mudah	Mudah	Mudah
3. Telaga Tawang		Mudah	Mudah	Mudah
4. Sidemen	Mudah	Mudah	Mudah	Mudah
5. Sinduwati	Mudah	Mudah	Mudah	Mudah
6. Sangkan Gunung	Mudah	Mudah	Mudah	Mudah
7. Loka Sari	Mudah	Mudah	Mudah	Mudah
8. Kerta Buana	Mudah	Mudah	Mudah	Mudah
9. Tri Eka Buana	Mudah	Mudah	Mudah	Mudah
10. Wisma Kerta	Mudah	Mudah	Mudah	Mudah

Sumber: BPS, Pendataan Potensi Desa (Podes) 2019

Source: BPS, Village Potential Data Collection (Podes) 2019

Tabel 4.2.1 : Tenaga Kesehatan Dirinci Menurut Jenisnya, 2019
 Table Health Workers by Type, 2019

Desa Village	Tenaga Kesehatan / Health Workers			
	Dokter/doctor			Bidan
	Umum	Spesialis	Gigi	
	<i>general</i>	<i>specialist</i>	<i>tooth</i>	<i>Midwife</i>
(1)	(2)	(3)	(4)	(5)
1. Tangkup	-	-	-	2
2. Talibeng	2	-	-	3
3. Telaga Tawang	-	-	-	1
4. Sidemen	-	-	-	1
5. Sinduwati	-	-	-	1
6. Sangkan Gunung	2	-	-	1
7. Loka Sari	-	-	-	3
8. Kerta Buana	1	-	-	-
9. Tri Eka Buana	-	-	-	1
10. Wisma Kerta	-	-	-	1
Kec. Sidemen	5	-	-	14

Sumber : Balai Penyuluhan KB Kecamatan Sidemen

Source : counseling center KB Sidemen subdistrict

Tabel 4.2.1 : Lanjutan/ advanced

 Table

Desa <i>Village</i>	Tenaga Kesehatan / <i>Health Workers</i>			
	Mantri Kesehatan/ Perawat <i>Nurse</i>	Dukun Bersalin <i>Shaman Maternity</i>	Dukun Pijat <i>Shaman Massage</i>	Lainnya <i>More</i>
(1)	(6)	(7)	(8)	(9)
1. Tangkup	2	-	-	-
2. Talibeng	-	-	-	-
3. Telaga Tawang	2	-	-	-
4. Sidemen	2	-	-	-
5. Sinduwati	1	-	-	-
6. Sangkan Gunung	1	-	-	-
7. Loka Sari	1	-	-	-
8. Kerta Buana	5	-	-	-
9. Tri Eka Buana	-	-	-	-
10. Wisma Kerta	-	-	-	-
Kec. Sidemen	14	-	-	-

Sumber : Balai Penyuluhan KB Kecamatan Sidemen
 Source: *counseling center KB Sidemen subdistrict*

Tabel 4.2.2 : Akseptor KB Dirinci Menurut Kontrasepsi yang Digunakan, 2019
 Table *Acceptors Contraceptive Used specified, 2019*

Desa Village	Jenis Alat Kontrasepsi Contraceptives			
	IUD	PIL	Kondom	Obat Vaginal
	<i>IUD</i>	<i>PIL</i>	<i>Condom</i>	<i>Vaginal drug</i>
(1)	(2)	(3)	(4)	(5)
1. Tangkup	116	41	5	-
2. Talibeng	90	72	19	-
3. Telaga Tawang	186	50	4	-
4. Sidemen	193	64	32	-
5. Sinduwati	240	53	2	-
6. Sangkan Gunung	785	39	5	-
7. Loka Sari	47	35	10	-
8. Kerta Buana	66	38	-	-
9. Tri Eka Buana	111	12	6	-
10. Wisma Kerta	220	27	4	-
Kec. Sidemen	2.054	431	87	-

Sumber : Balai Penyuluhan KB Kecamatan Sidemen
 Source: *counseling center KB Sidemen subdistrict*

Tabel 4.2.2 : Lanjutan/ advanced
 Table

Desa Village	Jenis Alat Kontrasepsi Contraceptives				Jumlah Total
	Vasektomi	Tubektomi	Suntikan	Lainnya	
	Vasectomi	Tubectomi	Injection	More	
(1)	(6)	(7)	(8)	(9)	(10)
1. Tangkup	-	17	317	25	521
2. Talibeng	-	6	331	11	529
3. Telaga Tawang	-	3	260	7	510
4. Sidemen	-	37	171	24	521
5. Sinduwati	1	3	293	25	617
6. Sangkan Gunung	3	38	410	16	1 296
7. Loka Sari	-	16	289	6	403
8. Kerta Buana	-	10	277	12	403
9. Tri Eka Buana	-	4	190	20	343
10. Wisma Kerta	3	12	147	54	467
Kec. Sidemen	7	146	2 685	200	5 610

Sumber : Balai Penyuluhan KB Kecamatan Sidemen
 Source : counseling center KB Sidemen subdistrict

Tabel

4.2.3 : Banyaknya Desa/Kelurahan Menurut Sumber Air Minum
Sebagian Besar Keluarga di Kecamatan Sidemen, 2019

Table

*Number of Villages / Sub-district according to Drinking
Water Source
Most of the Families in Sidemen District, 2019*

Sumber Air Minum	2019
(1)	(2)
Air Kemasan Bermerk	-
Air Isi Ulang	-
PAM	6
Ledeng Tanpa Meteran	-
Sumur Bor atau Pompa	-
Sumur	-
Mata Air	4
Sungai/Danau/Kolam/Waduk/Situ/ Embung/Bendungan	-
Air Hujan	-
Lainnya	-

Sumber: BPS, Pendataan Potensi Desa (Podes) 2019

Source: BPS, Village Potential Data Collection (Podes) 2019

Tabel

4.2.4 :

Banyaknya Desa/Kelurahan Menurut Penggunaan
Fasilitas Tempat Buang Air Besar Sebagian Besar
Keluarga di Kecamatan Sidemen, 2019

Table

*Number of Villages / Subdistrict by Usage
Most defecation facilities
Families in Sidemen District, 2019*

Fasilitas Tempat Buang Air Besar	2019
(1)	(2)
Jamban	10
Sendiri	10
Bersama	-
Umum	-
Bukan Jamban	-

Sumber: BPS, Pendataan Potensi Desa (Podes) 2019

Source: BPS, Village Potential Data Collection (Podes) 2019

Tabel 4.2.5 : Banyaknya Sarana Kesehatan Menurut Desa/Kelurahan dan Jenis Sarana Kesehatan di Kecamatan Sidemen, 2019

Number of Health Facilities by Village / Sub-District and Types of Health Facilities in Sidemen District, 2019

Desa/Kelurahan <i>Village/Sub-District</i>	Rumah Sakit <i>Hospital</i>	Rumah Sakit Bersalin <i>Hospital Maternity</i>	Poliklinik / Balai Pengobatan <i>Polyclinic / Center Treatment</i>
(1)	(2)	(3)	(4)
1. Tangkup	-	-	-
2. Talibeng	-	-	-
3. Telaga Tawang	-	-	-
4. Sidemen	-	-	-
5. Sinduwati	-	-	-
6. Sangkan Gunung	-	-	-
7. Loka Sari	-	-	-
8. Kerta Buana	-	-	-
9. Tri Eka Buana	-	-	-
10. Wisma Kerta	-	-	-
Kec. Sidemen	-	-	-

Tabel 4.2.5 : Lanjutan / advanced

Desa/Kelurahan Village/Sub-District	Puskesmas			Apotek Pharmacy
	Public health center			
	Rawat Inap	Tanpa Rawat Inap		
	Inpatient	without hospitalization		
(1)	(5)	(6)	(7)	
1. Tangkup	-	-	-	
2. Talibeng	-	-	-	
3. Telaga Tawang	1	-	-	
4. Sidemen	-	-	-	
5. Sinduwati	-	-	-	
6. Sangkan Gunung	-	-	-	
7. Loka Sari	-	-	-	
8. Kerta Buana	-	-	-	
9. Tri Eka Buana	-	-	-	
10. Wisma Kerta	-	-	-	
Kec. Sidemen	1	-	-	

Sumber: BPS, Pendataan Potensi Desa (Podes) 2019

Source: BPS, Village Potential Data Collection (Podes) 2019

Tabel

4.2.6 :

Table

Kemudahan Mencapai Sarana Kesehatan Terdekat Bagi Desa/Kelurahan yang Tidak ada Sarana Kesehatan Menurut Desa/Kelurahan dan Jenis Sarana Kesehatan di Kecamatan Sidemen, 2019

Ease of Reaching Nearby Health Facilities for Villages / Sub-Districts with No Health Facilities by Village / Sub-District and Type of Health Facilities in Sidemen District, 2019

Desa/Kelurahan <i>Village/Sub-District</i>	Rumah Sakit <i>Hospital</i>	Rumah Sakit Bersalin <i>Hospital Maternity</i>	Poliklinik / Balai Pengobatan <i>Polyclinic / Center Treatment</i>
(1)	(2)	(3)	(4)
1. Tangkup	Mudah	Mudah	Mudah
2. Talibeng	Mudah	Mudah	Mudah
3. Telaga Tawang	Mudah	Mudah	Mudah
4. Sidemen	Mudah	Mudah	Mudah
5. Sinduwati	Mudah	Mudah	Mudah
6. Sangkan Gunung	Mudah	Mudah	Mudah
7. Loka Sari	Mudah	Mudah	Mudah
8. Kerta Buana	Mudah	Mudah	Mudah
9. Tri Eka Buana	Mudah	Mudah	Mudah
10. Wisma Kerta	Mudah	Mudah	Mudah

Tabel Lanjutan / advanced

4.2.6 :

Table

Desa/Kelurahan <i>Village/Sub-District</i>	Puskesmas		
	<i>Public health center</i>		Apotek
	Rawat Inap	Tanpa Rawat Inap	
	<i>Inpatient</i>	<i>without hospitalization</i>	<i>Pharmacy</i>
(1)	(5)	(6)	(7)
1. Tangkup	Mudah	Mudah	Mudah
2. Talibeng	Mudah	Mudah	Mudah
3. Telaga Tawang		Mudah	Mudah
4. Sidemen	Mudah	Mudah	Mudah
5. Sinduwati	Mudah	Mudah	Mudah
6. Sangkan Gunung	Mudah	Mudah	Mudah
7. Loka Sari	Mudah	Mudah	Mudah
8. Kerta Buana	Mudah	Mudah	Mudah
9. Tri Eka Buana	Mudah	Mudah	Mudah
10. Wisma Kerta	Mudah	Mudah	Mudah

Sumber: BPS, Pendataan Potensi Desa (Podes) 2019

Source: BPS, Village Potential Data Collection (Podes) 2019

Tabel 4.2.7 : Banyaknya Warga Penderita Gizi Buruk Menurut Desa/Kelurahan di Kecamatan Sidemen, 2018

Number of People with Malnutrition by Village / Subdistrict in Sidemen District, 2017 and 2018

Desa/Kelurahan Village/Sub-District	2018
(1)	(2)
1. Tangkup	1
2. Talibeng	-
3. Telaga Tawang	-
4. Sidemen	-
5. Sinduwati	-
6. Sangkan Gunung	-
7. Loka Sari	-
8. Kerta Buana	-
9. Tri Eka Buana	-
10. Wisma Kerta	-
Kec. Sidemen	1

Sumber: BPS, Pendataan Potensi Desa (Podes) 2019

Source: BPS, Village Potential Data Collection (Podes) 2019

Tabel

4.2.8 :

Banyaknya Desa/Kelurahan yang Memiliki Kelompok Kegiatan Olahraga Menurut Jenis Olahraga dan Ketersediaan Fasilitas/Lapangan Olahraga di Kecamatan Sidemen, 2019

Table

Number of Villages / Sub-Districts That Have Sports Activity Groups According to Sports Types and Availability of Sports Facilities / Fields in Sidemen District, 2019

Jenis Olahraga Type of Sports	Kondisi Fasilitas/Lapangan Olahraga Sports Facilities / Field Conditions			Tidak Ada Fasilitas/Lapangan Olahraga
	Baik	Rusak Sedang	Rusak Parah	<i>No Sports Facilities / Field</i>
	<i>well</i>	<i>Medium Damage</i>	<i>Badly damaged</i>	
	(1)	(2)	(3)	
Sepak bola	1	-	-	9
Bola voli	6	2	-	2
Bulu tangkis	1	-	-	9
Bola basket	-	-	-	10
Tenis lapangan	-	-	-	10
Tenis meja	3	-	1	6
Futsal	-	-	-	10
Renang	-	-	-	10
Bela diri (pencak silat, karate, dll)	3	-	-	7
Bilyard	-	-	-	10
Pusat kebugaran (senam, fitness, aerobik, dll)	-	-	-	10
Lainnya				10

Sumber: BPS, Pendataan Potensi Desa (Podes) 2019

Tabel
4.3.1 : Penduduk Menurut Agama, Aliran Kepercayaan, dan Jenis Kelamin, 2019

Table *Population by Religion, Beliefs, and Sex, 2019*

Desa <i>Village</i>	Agama/Aliran Kepercayaan			Religion / Beliefs		
	Hindu			Islam		
	Laki-laki	Perempuan	Jumlah	Laki-laki	Perempuan	Jumlah
	<i>Male</i>	<i>Female</i>	<i>Total</i>	<i>Male</i>	<i>Female</i>	<i>Total</i>
(1)	(2)	(3)	(4)	(5)	(6)	(7)
1. Tangkup	1 602	1 522	3 124	-	-	-
2. Talibeng	1 776	1 802	3 578	-	-	-
3. Telaga Tawang	1 633	1 678	3 311	-	-	-
4. Sidemen	2 131	2 190	4 321	39	43	82
5. Sinduwati	2 154	2 140	4 294	345	475	820
6. Sangkan Gunung	4 336	4 139	8 475	-	-	-
7. Loka Sari	1 479	1 415	2 894	-	-	-
8. Kerta Buana	1 561	1 453	3 014	-	-	-
9. Tri Eka Buana	1 316	1 354	2 670	-	-	-
10. Wisma Kerta	1 473	1 419	2 892	-	-	-
Kec. Sidemen	19 461	19 112	38 573	384	518	902

Sumber : Podes 2019

Source: Podes 2019

Tabel Lanjutan/ advanced

4.3.1 :

Table

Desa Village	Agama/Aliran Kepercayaan			Religion / Beliefs		
	Katolik			Kristen		
	Laki-laki	Perem puan	Jumlah	Laki-laki	Perem puan	Jumlah
	Total			Total		
	Male	Female		Male	Female	
(1)	(8)	(9)	(10)	(11)	(12)	(13)
1. Tangkup	-	-	-	-	-	-
2. Talibeng	-	-	-	-	-	-
3. Telaga Tawang	-	-	-	-	-	-
4. Sidemen	-	-	-	-	-	-
5. Sinduwati	-	-	-	-	-	-
6. Sangkan Gunung	-	-	-	-	-	-
7. Loka Sari	-	-	-	-	-	-
8. Kerta Buana	-	-	-	-	-	-
9. Tri Eka Buana	-	-	-	-	-	-
10. Wisma Kerta	-	-	-	-	-	-
Kec. Sidemen	-	-	-	-	-	-

Sumber : Podes 2019

Source: Podes 2019

Tabel Lanjutan/ advanced

4.3.1 :

Table

Desa Village	Agama/Aliran Kepercayaan			Religion / Beliefs		
	Budha			Aliran Kepercayaan		
	Laki-laki	Perem puan	Jumlah	Laki-laki	Perem puan	Jumlah
	Total			Total		
	Male	Female		Male	Female	
(1)	(14)	(15)	(16)	(17)	(18)	(19)
1. Tangkup	2	3	5	-	-	-
2. Talibeng	-	-	-	-	-	-
3. Telaga Tawang	-	-	-	-	-	-
4. Sidemen	-	-	-	-	-	-
5. Sinduwati	-	-	-	-	-	-
6. Sangkan Gunung	-	-	-	-	-	-
7. Loka Sari	-	-	-	-	-	-
8. Kerta Buana	-	-	-	-	-	-
9. Tri Eka Buana	-	-	-	-	-	-
10. Wisma Kerta	-	-	-	-	-	-
Kec. Sidemen	2	3	5	-	-	-

Sumber : Podes 2019

Source: Podes 2019

Tabel 4.3.2 : Total Penduduk Yang Memiliki Agama, Aliran Kepercayaan Menurut Jenis Kelamin, 2019

Table Total Population Owns Religion Beliefs specified according to the Village and Sex, 2019

Desa Village	Jenis Kelamin dari Agama/Aliran Kepercayaan		
	Gender of Religion / Beliefs		
	Laki-laki	Perempuan	Jumlah
	Male	Female	Total
(1)	(2)	(3)	(4)
1. Tangkup	1 604	1 525	3 129
2. Talibeng	1 776	1 802	3 578
3. Telaga Tawang	1 633	1 678	3 311
4. Sidemen	2 170	2 233	4 403
5. Sinduwati	2 499	2 615	5 114
6. Sangkan Gunung	4 336	4 139	8 475
7. Loka Sari	1 479	1 415	2 894
8. Kerta Buana	1 561	1 453	3 014
9. Tri Eka Buana	1 316	1 354	2 670
10. Wisma Kerta	1 473	1 419	2 892
Kec. Sidemen	19 847	19 633	39 480

Sumber : Podes 2019

Source: Podes 2019

Tabel 4.3.3 : Jumlah Tempat Ibadah Menurut Jenisnya, 2019

Total Places of Worship specified by Type, 2019

Desa Village	Tempat Ibadah Worship place					Jumlah Total
	Mesjid	Langgar/ Surau	Gereja	Pura	Wihara	
			Church	Temple	Vihara	
	Mosque	Small Mosque				
(1)	(2)	(3)	(4)	(5)	(6)	(7)
1. Tangkup	-	-	-	23	-	23
2. Talibeng	-	-	-	12	-	12
3. Telaga Tawang	-	-	-	23	-	23
4. Sidemen	1	-	-	18	-	19
5. Sinduwati	2	-	-	10	-	12
6. Sangkan Gunung	-	-	-	21	-	21
7. Loka Sari	-	-	-	20	-	20
8. Kerta Buana	-	-	-	9	-	9
9. Tri Eka Buana	-	-	-	11	-	11
10. Wisma Kerta	-	-	-	21	-	21
Kec. Sidemen	3	-	-	168	-	171

Sumber : Kantor Desa se- Kecamatan Sidemen

Source: Village Office as Sidemen subdistrict

Tabel
4.3.4 : Pos Keamanan Menurut Jenis dan Jumlah Personilnya, 2019

Table
Postal Security specified according to the type and amount, 2019

Desa Village	Jenis Pos Keamanan/ Postal Security Type						
	Babinkantibmas		Babinsa		Hansip Inti		
	Jumlah	Personil	Jumlah	Personil	Jumlah	Personil	
	Total	Personnel	Total	Personnel	Total	Personnel	
	(1)	(2)	(3)	(4)	(5)	(6)	(7)
1. Tangkup	1	1	1	1	1	1	31
2. Talibeng	1	1	1	1	1	1	24
3. Telaga Tawang	1	1	1	1	1	1	33
4. Sidemen	1	1	1	1	1	1	25
5. Sinduwati	1	1	1	1	1	1	30
6. Sangkan Gunung	1	1	1	1	1	1	45
7. Loka Sari	1	1	1	1	1	1	28
8. Kerta Buana	1	1	1	1	1	1	29
9. Tri Eka Buana	1	1	1	1	1	1	31
10. Wisma Kerta	1	1	1	1	1	1	17
Kec. Sidemen	10	10	10	10	10	10	293

Sumber : Kantor Desa se- Kecamatan Sidemen

Source: Village Office as Sidemen subdistrict

Tabel
4.3.5 : Banyaknya Keluarga Menurut Desa/Kelurahan dan Jenis Pengguna Listrik di Kecamatan Sidemen, 2019

Table
"Number of Families by Village / Sub-district and Type Electricity Users in Sidemen District, 2019 "

Desa/Kelurahan Village / Sub-district	Pengguna Listrik			Bukan Pengguna Listrik
	PLN	Non PLN	Jumlah	
	<i>PLN</i>	<i>Non PLN</i>	<i>Total</i>	<i>Non user</i>
(1)	(2)	(3)	(4)	(5)
1. Tangkup	907	-	907	-
2. Talibeng	1 025	-	1 025	-
3. Telaga Tawang	925	-	925	-
4. Sidemen	1 244	-	1 244	-
5. Sinduwati	1 471	-	1 471	-
6. Sangkan Gunung	2 265	-	2 265	-
7. Loka Sari	812	-	812	-
8. Kerta Buana	890	-	890	-
9. Tri Eka Buana	709	-	709	-
10. Wisma Kerta	846	-	846	-
Kec. Sidemen	11 094	-	11 094	-

Sumber: BPS, Pendataan Potensi Desa (Podes) 2019

Source: BPS, Village Potential Data Collection (Podes) 2019

Tabel 4.3.6 : Banyaknya Desa/Kelurahan Menurut Keberadaan Penerangan Jalan Utama Desa/Kelurahan di Kecamatan Sidemen, 2019

Number of Villages /Subdistrict According to Existence Village / Subdistrict Main Street Lighting in Sidemen District, 2019

Penerangan Jalan Utama
Main Street Lighting 2019

(1)

(2)

Sumber Penerangan Jalan Utama

Pemerintah	10
Non_Pemerintah	-
Non_Listrik	-

Sumber: BPS, Pendataan Potensi Desa (Podes) 2019

Source: BPS, Village Potential Data Collection (Podes) 2019

Tabel
 _____ 4.3.7 : Banyaknya Desa/Kelurahan Menurut Jenis Bahan Bakar
 Table untuk Memasak yang Digunakan Oleh Sebagian Besar
 Keluarga di Kecamatan Sidemen, 2019

*Number of Villages / Sub-district by Type of Fuel
 for Cooking Used By Most
 Families in Sidemen District, 2019*

Jenis Bahan Bakar <i>Type of Fuel</i>	2019
(1)	(4)
Gas Kota	-
LPG 3 Kg	7
LPG lebih dari 3 Kg	-
Minyak Tanah	-
Kayu Bakar	3
Lainnya	-

Sumber: BPS, Pendataan Potensi Desa (Podes) 2019

Source: BPS, Village Potential Data Collection (Podes) 2019

Tabel
4.3.8 : Banyaknya Kejadian Bencana Alam Menurut Desa/Kelurahan dan Jenis Bencana Alam di Kecamatan Sidemen, 2018
Table

Number of Natural Disasters by Village / Sub-District and Types of Natural Disasters in Sidemen District, 2018

Desa/Kelurahan <i>Village / Sub-district</i>	Gempa Bumi	Tsunami	Gunung Meletus	Tanah Longsor
	<i>Earthquake</i>	<i>Tsunami</i>	<i>Mountain Erupted</i>	<i>Landslide</i>
(1)	(2)	(3)	(4)	(5)
1. Tangkup	1	-	-	-
2. Talibeng	1	-	-	-
3. Telaga Tawang	1	-	1	-
4. Sidemen	1	-	1	-
5. Sinduwati	1	-	1	-
6. Sangkan Gunung	1	-	1	-
7. Loka Sari	1	-	1	-
8. Kerta Buana	1	-	1	-
9. Tri Eka Buana	1	-	1	1
10. Wisma Kerta	1	-	1	-
Kec. Sidemen	10	0	8	1

Tabel

4.3.8 : Lanjutan/ advanced

Table

Desa/Kelurahan <i>Village / Sub-district</i>	Banjir	Banjir Bandang	Kekeringan
	<i>Flood</i>	<i>Flash floods</i>	<i>Drought</i>
(1)	(6)	(7)	(8)
1. Tangkup	-	-	-
2. Talibeng	-	-	-
3. Telaga Tawang	-	-	-
4. Sidemen	-	-	-
5. Sinduwati	-	-	-
6. Sangkan Gunung	-	-	-
7. Loka Sari	-	-	-
8. Kerta Buana	-	-	-
9. Tri Eka Buana	-	-	-
10. Wisma Kerta	-	-	-
Kec. Sidemen	0	0	0

Tabel

4.3.8 : Lanjutan/ advanced

Table

Desa/Kelurahan <i>Village / Sub-district</i>	Kebakaran Hutan dan Lahan	Angin Puyuh/ Puting Beliung/ Topan	Gelombang Pasang Laut
	<i>Forest fires and Land</i>	<i>Whirlwind/ Tornado/ Typhoon</i>	<i>Tidal Wave Sea</i>
(1)	(9)	(10)	(11)
1. Tangkup	-	-	-
2. Talibeng	-	-	-
3. Telaga Tawang	-	-	-
4. Sidemen	-	-	-
5. Sinduwati	-	-	-
6. Sangkan Gunung	-	-	-
7. Loka Sari	-	-	-
8. Kerta Buana	-	-	-
9. Tri Eka Buana	-	-	-
10. Wisma Kerta	-	-	-
Kec. Sidemen	-	-	-

Sumber: BPS, Pendataan Potensi Desa (Podes) 2019

Source: BPS, Village Potential Data Collection (Podes) 2019

Tabel 4.3.9 : Banyaknya Korban Jiwa Akibat Bencana Alam Menurut Desa/Kelurahan dan Jenis Bencana Alam di Kecamatan Sidemen, 2018

Number of Casualties Due to Natural Disasters by Village / Sub-District and Types of Natural Disasters in Sidemen District, 2018

Desa/Kelurahan <i>Village / Sub-district</i>	Gempa Bumi <i>Earthquake</i>	Tsunami <i>Tsunami</i>	Gunung Meletus <i>Mountain Erupted</i>	Tanah Longsor <i>Landslide</i>
(1)	(2)	(3)	(4)	(5)
1. Tangkup	-	-	-	-
2. Talibeng	-	-	-	-
3. Telaga Tawang	-	-	-	-
4. Sidemen	-	-	-	-
5. Sinduwati	-	-	-	-
6. Sangkan Gunung	-	-	-	-
7. Loka Sari	-	-	-	-
8. Kerta Buana	-	-	-	-
9. Tri Eka Buana	-	-	-	-
10. Wisma Kerta	-	-	-	-
Kec. Sidemen	0	0	0	0

Tabel

4.3.9 :

Lanjutan/ advanced

Table

Desa/Kelurahan <i>Village / Sub-district</i>	Banjir	Banjir Bandang	Kekeringan
	<i>Flood</i>	<i>Flash floods</i>	<i>Drought</i>
(1)	(6)	(7)	(8)
1. Tangkup	-	-	-
2. Talibeng	-	-	-
3. Telaga Tawang	-	-	-
4. Sidemen	-	-	-
5. Sinduwati	-	-	-
6. Sangkan Gunung	-	-	-
7. Loka Sari	-	-	-
8. Kerta Buana	-	-	-
9. Tri Eka Buana	-	-	-
10. Wisma Kerta	-	-	-
Kec. Sidemen	0	0	0

Tabel

4.3.9 : Lanjutan/ advanced

Table

Desa/Kelurahan <i>Village / Sub-district</i>	Kebakaran Hutan dan Lahan	Angin Puyuh/ Puting Beliung/ Topan	Gelombang Pasang Laut
	<i>Forest fires and Land</i>	<i>Whirlwind/ Tornado/ Typhoon</i>	<i>Tidal Wave Sea</i>
(1)	(9)	(10)	(11)
1. Tangkup	-	-	-
2. Talibeng	-	-	-
3. Telaga Tawang	-	-	-
4. Sidemen	-	-	-
5. Sinduwati	-	-	-
6. Sangkan Gunung	-	-	-
7. Loka Sari	-	-	-
8. Kerta Buana	-	-	-
9. Tri Eka Buana	-	-	-
10. Wisma Kerta	-	-	-
Kec. Sidemen	0	0	0

Sumber: BPS, Pendataan Potensi Desa (Podes) 2019

Source: BPS, Village Potential Data Collection (Podes) 2019

Tabel

4.3.10 :

Keberadaan Fasilitas/Upaya Antisipasi/Mitigasi Bencana Alam Menurut Desa/Kelurahan di Kecamatan Sidemen, 2019

Table

Existence of Facilities / Efforts to Anticipate / Mitigate Natural Disasters by Villages / Sub-Districts in Sidemen District, 2019

Desa/Kelurahan <i>Village / Sub-district</i>	Sistem Peringatan Dini Bencana Alam	Sistem Peringatan Dini Khusus Tsunami	Perlengkapan Keselamatan
	<i>Warning System Early Natural Disasters</i>	<i>Warning System Early Special Tsunami</i>	<i>Equipment Safety</i>
(1)	(2)	(3)	(4)
1. Tangkup	Ada	Bkn Potensi Tsunami	Ada
2. Talibeng	Ada	Bkn Potensi Tsunami	Ada
3. Telaga Tawang	Ada	Bkn Potensi Tsunami	Ada
4. Sidemen	Ada	Bkn Potensi Tsunami	Ada
5. Sinduwati	Ada	Bkn Potensi Tsunami	Ada
6. Sangkan Gunung	Ada	Bkn Potensi Tsunami	Ada
7. Loka Sari	Ada	Bkn Potensi Tsunami	Ada
8. Kerta Buana	Ada	Bkn Potensi Tsunami	Ada
9. Tri Eka Buana	Ada	Bkn Potensi Tsunami	Ada
10. Wisma Kerta	Ada	Bkn Potensi Tsunami	Ada

Tabel

4.3.10 : Lanjutan/ advanced

Table

Desa/Kelurahan <i>Village / Sub-district</i>	Rambu-rambu dan Jalur Evakuasi Bencana	Pembuatan, Perawatan, atau Normalisasi: Sungai, Kanal, Tanggul, Parit, Drainase, Waduk, Pantai, dll
	<i>Disaster Evacuation Routes and Signs</i>	<i>Construction, Maintenance or Normalization: Rivers, Canals, Embankments, Trenches, Drainages, Reservoirs, Beaches, etc.</i>
(1)	(5)	(6)
1. Tangkup	Tdk Ada	Ada
2. Talibeng	Tdk Ada	Ada
3. Telaga Tawang	Tdk Ada	Ada
4. Sidemen	Tdk Ada	Ada
5. Sinduwati	Tdk Ada	Ada
6. Sangkan Gunung	Tdk Ada	Ada
7. Loka Sari	Tdk Ada	Ada
8. Kerta Buana	Tdk Ada	Ada
9. Tri Eka Buana	Tdk Ada	Ada
10. Wisma Kerta	Tdk Ada	Ada

Sumber: BPS, Pendataan Potensi Desa (Podes) 2019

Source: BPS, Village Potential Data Collection (Podes) 2019

5 **PERTANIAN** *AGRICULTURE*

<https://kardasulawesi.kab.bps.go.id>

Tabel 5.1 : Luas Desa Menurut Jenis Penggunaan Tanah, 2019 (Ha)
The village comprehensive detailed by type state Land, 2019 (Ha)

Desa <i>Village</i>	Jenis Tanah <i>Type of soil</i>		Jumlah <i>Total</i>
	Tanah Sawah <i>Soil Rice</i>	Bukan Tanah Sawah (Tanah Kering) <i>Not Land Rice (Dry Land)</i>	
	(1)	(2)	
1. Tangkup	96,00	184,00	280,00
2. Talibeng	125,00	292,10	417,10
3. Telaga Tawang	102,00	194,72	296,72
4. Sidemen	205,00	181,00	386,00
5. Sinduwati	133,00	169,00	302,00
6. Sangkan Gunung	222,00	363,00	585,00
7. Loka Sari	68,00	262,00	330,00
8. Kerta Buana	97,00	205,25	302,25
9. Tri Eka Buana	54,00	282,50	336,50
10. Wisma Kerta	175,00	104,42	279,42
Kec. Sidemen	1.277,00	2.237,99	3.514,99

Sumber : BP Pertanian Kecamatan Sidemen
 Source: BP Agricultural Sidemen subdistrict

Tabel
5.2 :
Table

Jumlah Subak Sawah, Luas dan Jumlah Anggota
Menurut Desa, 2019
*Total Subak Rice, Size and Number of Members
According to the Village, 2019*

Desa <i>Village</i>	Jumlah Subak <i>Total Subak</i>	Luas Subak <i>Area Subak</i> (Ha)	Jumlah Anggota (Orang) <i>Number of Members</i> <i>Person</i>
(1)	(2)	(3)	(4)
1. Tangkup	2	96,00	357
2. Talibeng	3	125,00	291
3. Telaga Tawang	2	102,00	375
4. Sidemen	3	205,00	637
5. Sinduwati	3	133,00	373
6. Sangkan Gunung	4	222,00	680
7. Loka Sari	2	68,00	201
8. Kerta Buana	1	97,00	261
9. Tri Eka Buana	1	54,00	171
10. Wisma Kerta	4	175,00	495
Kec. Sidemen	25	1.277,00	3.841

Sumber : BP Pertanian Kecamatan Sidemen
Source: BP Agricultural Sidemen subdistrict

5.3 : Lahan Sawah yang Dapat Dipanen Dua Kali Setahun Menurut Jenis Pengairan, 2019 (Ha)
Rice lands to Harvested Twice a year broken down by type situation Watering, 2019 (Ha)

Desa <i>Village</i>	Jenis Pengairan Type Watering			
	Teknis <i>Technical</i>	Setengah Teknis <i>Half Technical</i>	Sederhana <i>Simple</i>	Non PU <i>Non PU</i>
(1)	(2)	(3)	(4)	(5)
1. Tangkup	-	-	96,00	-
2. Talibeng	-	27,00	98,00	-
3. Telaga Tawar	-	91,00	-	11,00
4. Sidemen	-	205,00	-	-
5. Sinduwati	-	113,00	20,00	-
6. Sangkan Gun	-	172,00	50,00	-
7. Loka Sari	-	68,00	-	-
8. Kerta Buana	-	97,00	-	-
9. Tri Eka Buana	-	-	54,00	-
10. Wisma Kerta	-	175,00	-	-
Kec. Sidemen	-	948,00	318,00	11,00

Sumber : BP Pertanian Kecamatan Sidemen

Source: BP Agricultural Sidemen subdistrict

Tabel 5.4 : Luas Tanam, Luas Panen, dan Produksi Padi Sawah, 2011-2015
 Table : *Planted Area, Harvested Area and Production of Rice, 2011-2015*

Tahun <i>Year</i>	Luas Tanam <i>Planting Area</i>	Luas Panen <i>Harvested Area</i>	Produksi <i>Produktion</i>
	(Ha)	(Ha)	(Ton)
(1)	(2)	(3)	(4)
2015	1 609,00	1 418,00	9 786,80
2015	1 401,00	1 300,00	6 938,41
2013	1 484,00	1 459,00	9 549,74
2012	1 554,00	1 501,00	9 751,63
2011	1 398,00	1 494,00	10 851,88

Sumber : Dinas Pertanian Tanaman Pangan Kab. Karangasem
 Source: *Department of Agriculture Karangasem Regency*

Tabel 5.5 : Luas Tanam, Luas Panen, dan Produksi Jagung, 2011-2015
 Table : *Planted Area, Harvested Area and Production of Maize, 2011-2015*

Tahun <i>Year</i>	Luas Tanam <i>Planting Area</i> (Ha)	Luas Panen <i>Harvested Area</i> (Ha)	Produksi <i>Produktion</i> (Ton)
(1)	(2)	(3)	(4)
2015	26,00	38,00	75,78
2014	28,00	22,00	35,04
2013	22,00	31,00	88,82
2012	26,00	50,00	125,81
2011	35*)	86,00	239,30

Sumber : Dinas Pertanian Tanaman Pangan Kab. Karangasem

Source: *Department of Agriculture Karangasem Regency*

Keterangan: *) Data Revisi

Tabel 5.6 : Luas Tanam, Luas Panen, dan Produksi Kacang Tanah, 2011-2015
 Table : *Planted Area, Harvested Area and Production of Peanut, 2011-2015*

Tahun <i>Year</i>	Luas Tanam <i>Planting Area</i> (Ha)	Luas Panen <i>Harvested Area</i> (Ha)	Produksi <i>Produktion</i> (Ton)
(1)	(2)	(3)	(4)
2015	253,00	267,00	372,50
2014	368,00	357,00	420,48
2013	357,00	350,00	676,50
2012	400,00	386,00	525,88
2011	440,00	416,00	599,67

Sumber : Dinas Pertanian Tanaman Pangan Kab. Karangasem
 Source: *Department of Agriculture Karangasem Regency*

Tabel 5.7 : Luas Tanam, Luas Panen, dan Produksi Kedelai, 2011-2015
 5.7 : *Planted Area, Harvested Area and Production of Soybean, 2011-2015*
 Table

Tahun <i>Year</i>	Luas Tanam <i>Planting Area</i> (Ha)	Luas Panen <i>Harvested Area</i> (Ha)	Produksi <i>Production</i> (Ton)
(1)	(2)	(3)	(4)
2015	10,00	10,00	10,09
2014	17,00	19,00	18,41
2013	14,00	20,00	24,80
2012	24,00	68,00	95,20
2011	60,00	20,00	25,65

Sumber : Dinas Pertanian Tanaman Pangan Kab. Karangasem
 Source: *Department of Agriculture Karangasem Regency*

Tabel 5.8 : Luas Tanam, Luas Panen, dan Produksi Ubi Jalar, 2011-2015
 Table : *Planted Area, Harvested Area and Production of Sweet Potatoes, 2011-2015*

Tahun Year	Luas Tanam Planting Area (Ha)	Luas Panen Harvested Area (Ha)	Produksi Produktion (Ton)
(1)	(2)	(3)	(4)
2015	53,00	38,00	383,57
2014	76,00	99,00	621,31
2013	88,00	79,00	965,07
2012	74,00	68,00	840,49 *)
2011	95 *)	109,00	1 170,35

Sumber : Dinas Pertanian Tanaman Pangan Kab. Karangasem

Source: Department of Agriculture Karangasem Regency

Keterangan: *) Data Revisi

Tabel 5.9 : Luas Tanam, Luas Panen, dan Produksi Ubi Kayu, 2011-2015
 Table : *Planted Area, Harvested Area and Production of Cassava, 2011-2015*

Tahun Year	Luas Tanam Planting Area (Ha)	Luas Panen Harvested Area (Ha)	Produksi Produktion (Ton)
(1)	(2)	(3)	(4)
2015	15,00	12,00	119,78
2014	26,00	10,00	162,92
2013	27,00	24,00	388,94
2012	36,00	28,00	447,79 *)
2011	15 *)	31,00	692,46

Sumber : Dinas Pertanian Tanaman Pangan Kab. Karangasem
 Source: *Department of Agriculture Karangasem Regency*

Tabel 5.10 Luas Panen dan Produksi Tanaman Buah-Buahan dan Sayuran Menurut Jenis Tanaman, 2015-2019
 Table 5.10 *Harvested Area and Production of Fruit and Vegetable Crop detailed by Type, 2015-2019*

Tahun Year	Jenis Tanaman/ <i>Type of plant</i>			
	Salak / <i>Thorny palm</i>		Rambutan / <i>Hair pieces</i>	
	Luas panen (pohon) <i>Harvested Area (tree)</i>	Produksi <i>Produktion (Ton)</i>	Luas panen (pohon) <i>Harvested Area (tree)</i>	Produksi <i>Produktion (Ton)</i>
	(1)	(2)	(3)	(4)
2019	18.095	55,70	3.200	126,90
2018	25.043	171,90	3.431	266,40
2017	54.489	403,00	-	-
2016	24.400	98,00	3.805	95,00
2015	69.923	253,00	-	-

Sumber : Dinas Pertanian Tanaman Pangan Kab. Karangasem
 Source: *Department of Agriculture Karangasem Regency*

Lanjutan/ advanced

Tahun Year	Jenis Tanaman/ <i>Type of plant</i>			
	Manggis / <i>Mangosteen</i>		Mangga / <i>Mango</i>	
	Luas panen (pohon)	Produksi	Luas panen (pohon)	Produksi
	<i>Harvested Area (tree)</i>	<i>Produktion (Ton)</i>	<i>Harvested Area (tree)</i>	<i>Produktion (Ton)</i>
(1)	(6)	(7)	(8)	(9)
2019	825	43,10	770	114,80
2018	675	66,10	1.063	135,90
2017	-	-	-	-
2016	684	21,00	-	-
2015	3.815	132,00	1.008	35,00

Sumber : Dinas Pertanian Tanaman Pangan Kab. Karangasem
 Source: *Department of Agriculture Karangasem Regency*

Lanjutan/ advanced

Tahun Year	Jenis Tanaman/ <i>Type of plant</i>			
	Durian / <i>fruit thorn</i>		Nangka / <i>Jackfruit</i>	
	Luas panen (pohon)	Produksi	Luas panen (pohon)	Produksi
	<i>Harvested Area (tree)</i>	<i>Produktion (Ton)</i>	<i>Harvested Area (tree)</i>	<i>Produktion (Ton)</i>
(1)	(10)	(11)	(12)	(13)
2019	4.634	740,80	2.099	214,40
2018	5.903	2.365,70	3.115	103,30
2017	-	-	3.971	95,30
2016	750	38,00	3.551	50,00
2015	4.186	225,00	9.059	149,00

Sumber : Dinas Pertanian Tanaman Pangan Kab. Karangasem
 Source: *Department of Agriculture Karangasem Regency*

Lanjutan/ advanced

Tahun Year	Jenis Tanaman/ <i>Type of plant</i>			
	Alpokot / <i>Avocado</i>		Jambu / <i>rose apple</i>	
	Luas panen (pohon)	Produksi	Luas panen (pohon)	Produksi
	<i>Harvested Area (tree)</i>	<i>Produktion (Ton)</i>	<i>Harvested Area (tree)</i>	<i>Produktion (Ton)</i>
(1)	(14)	(15)	(16)	(17)
2019	13	0,70	-	-
2018	8	2,00	-	-
2017	-	-	-	-
2016	-	-	439	5,00
2015	-	-	155	4,00

Sumber : Dinas Pertanian Tanaman Pangan Kab. Karangasem

Source: *Department of Agriculture Karangasem Regency*

Lanjutan/ advanced

Tahun Year	Jenis Tanaman/ <i>Type of plant</i>			
	Pisang / <i>Banana</i>		Pepaya / <i>Papaya</i>	
	Luas panen (pohon)	Produksi	Luas panen (pohon)	Produksi
	<i>Harvested Area (tree)</i>	<i>Produktion (Ton)</i>	<i>Harvested Area (tree)</i>	<i>Produktion (Ton)</i>
(1)	(18)	(19)	(20)	(21)
2019	2.275	52,90	2.247	41,20
2018	3.025	69,10	2.341	89,20
2017	9.624	61,00	9.657	116,00
2016	9.763	58,00	9.733	116,00
2015	11.627	81,00	9.422	87,00

Sumber : Dinas Pertanian Tanaman Pangan Kab. Karangasem
Source: Department of Agriculture Karangasem Regency

Lanjutan/ advanced

Tahun Year	Jenis Tanaman/ <i>Type of plant</i>			
	Jeruk / <i>Orange</i>		Sawo / <i>sapodilla</i>	
	Luas panen (pohon)	Produksi	Luas panen (pohon)	Produksi
	<i>Harvested Area (tree)</i>	<i>Produktion (Ton)</i>	<i>Harvested Area (tree)</i>	<i>Produktion (Ton)</i>
(1)	(22)	(23)	(24)	(25)
2019	-	-	385	48,60
2018	-	-	365	22,60
2017	-	-	1.188	27,00
2016	-	-	825	19,00
2015	-	-	1.055	26,00

Sumber : Dinas Pertanian Tanaman Pangan Kab. Karangasem

Source: *Department of Agriculture Karangasem Regency*

Lanjutan/ advanced

Tahun Year	Jenis Tanaman/ <i>Type of plant</i>			
	Nenas / <i>pineapple</i>		Sirsak / <i>soursop</i>	
	Luas panen (pohon)	Produksi	Luas panen (pohon)	Produksi
	<i>Harvested Area (tree)</i>	<i>Produktion (Ton)</i>	<i>Harvested Area (tree)</i>	<i>Produktion (Ton)</i>
(1)	(26)	(27)	(28)	(29)
2019	127	1,00	-	-
2018	-	-	-	-
2017	230	0,21	128	1,00
2016	-	-	-	-
2015	1.079	2,00	-	-

Sumber : Dinas Pertanian Tanaman Pangan Kab. Karangasem
Source: Department of Agriculture Karangasem Regency

Lanjutan/ advanced

Tahun Year	Jenis Tanaman/ <i>Type of plant</i>			
	Duku / <i>complexioned</i>		Wani / <i>Wani</i>	
	Luas panen (pohon)	Produksi	Luas panen (pohon)	Produksi
	<i>Harvested Area (tree)</i>	<i>Produktion (Ton)</i>	<i>Harvested Area (tree)</i>	<i>Produktion (Ton)</i>
(1)	(30)	(31)	(32)	(33)
2019	-	-	-	-
2018	-	-	-	-
2017	-	-	-	-
2016	-	-	-	-
2015	916,00	23,00	-	-

Sumber : Dinas Pertanian Tanaman Pangan Kab. Karangasem

Source: *Department of Agriculture Karangasem Regency*

Lanjutan/ advanced

Tahun Year	Jenis Tanaman/ <i>Type of plant</i>			
	Belimbing / <i>Starfruit</i>		Sukun / <i>Breadfruit</i>	
	Luas panen (pohon)	Produksi	Luas panen (pohon)	Produksi
	Harvested Area (tree)	Produktion (Ton)	Harvested Area (tree)	Produktion (Ton)
(1)	(34)	(35)	(36)	(37)
2019	-	-	3	0,40
2018	-	-	-	-
2017	-	-	-	-
2016	-	-	-	-
2015	63	1,00	-	-

Sumber : Dinas Pertanian Tanaman Pangan Kab. Karangasem
 Source: *Department of Agriculture Karangasem Regency*

Lanjutan/ advanced

Tahun Year	Jenis Tanaman/ <i>Type of plant</i>			
	Kacang Panjang / <i>Long beans</i>		Kacang Merah / <i>Red beans</i>	
	Luas Panen (Pohon)	Produksi	Luas Panen (Pohon)	Produksi
	<i>Harvested Area (Ha)</i>	<i>Produktion (Ton)</i>	<i>Harvested Area (Ha)</i>	<i>Produktion (Ton)</i>
(1)	(38)	(39)	(40)	(41)
2019	35,00	168,00	-	-
2018	110,00	547,20	-	-
2017	181,00	868,00	-	-
2016	181,00	868,00	-	-
2015	589,00	2.829,00	-	-

Sumber : Dinas Pertanian Tanaman Pangan Kab. Karangasem

Source: *Department of Agriculture Karangasem Regency*

Lanjutan/ advanced

Tahun Year	Jenis Tanaman/ <i>Type of plant</i>			
	Cabai Rawit / <i>cayenne pepper</i>		Cabai Besar/ <i>great chili</i>	
	Luas Panen (Pohon)	Produksi	Luas Panen (Pohon)	Produksi
	<i>Harvested Area (Ha)</i>	<i>Produktion (Ton)</i>	<i>Harvested Area (Ha)</i>	<i>Produktion (Ton)</i>
(1)	(42)	(43)	(44)	(45)
2019	370,00	4.079,40	44,00	700,50
2018	520,00	3.952,00	85,00	850,00
2017	1.220,00	9.272,00	88,00	626,00
2016	1.182,00	8.680,00	170,00	1.598,00
2015	1504 *)	12785 *)	-	-

Sumber : Dinas Pertanian Tanaman Pangan Kab. Karangasem
 Source: Department of Agriculture Karangasem Regency

Lanjutan/ advanced

Tahun Year	Jenis Tanaman/ <i>Type of plant</i>			
	Bawang Merah / <i>Red onion</i>		Buncis / <i>Bean</i>	
	Luas Panen (Pohon)	Produksi	Luas Panen (Pohon)	Produksi
	<i>Harvested Area (Ha)</i>	<i>Produktion (Ton)</i>	<i>Harvested Area (Ha)</i>	<i>Produktion (Ton)</i>
(1)	(46)	(47)	(48)	(49)
2019	5,00	80,00	-	-
2018	70,00	1.049,00	22,00	646,00
2017	74,00	899,00	20,00	99,00
2016	47,00	489,00	144,00	706,00
2015	34,00	353,00	81,00	406,00

Sumber : Dinas Pertanian Tanaman Pangan Kab. Karangasem

Source: *Department of Agriculture Karangasem Regency*

Lanjutan/ advanced

Tahun Year	Jenis Tanaman/ <i>Type of plant</i>			
	Tomat / <i>Tomato</i>		Sawi / <i>Sawi</i>	
	Luas Panen (Pohon)	Produksi	Luas Panen (Pohon)	Produksi
	<i>Harvested Area (Ha)</i>	<i>Produktion (Ton)</i>	<i>Harvested Area (Ha)</i>	<i>Produktion (Ton)</i>
(1)	(50)	(51)	(52)	(53)
2019	-	-	381,00	4.506,90
2018	-	-	283,00	4.204,20
2017	-	-	421,00	6.062,00
2016	-	-	827,00	8.919,00
2015	-	-	523,00	4.315,00

Sumber : Dinas Pertanian Tanaman Pangan Kab. Karangasem
 Source: *Department of Agriculture Karangasem Regency*

Lanjutan/ advanced

Tahun Year	Jenis Tanaman/ <i>Type of plant</i>			
	Bayam / <i>Spinach</i>		Terong / <i>Eggplant</i>	
	Luas Panen (Pohon)	Produksi	Luas Panen (Pohon)	Produksi
	<i>Harvested Area (Ha)</i>	<i>Produktion (Ton)</i>	<i>Harvested Area (Ha)</i>	<i>Produktion (Ton)</i>
(1)	(54)	(55)	(56)	(57)
2019	-	-	-	-
2018	-	-	-	-
2017	-	-	-	-
2016	-	-	-	-
2015	-	-	-	-

Sumber : Dinas Pertanian Tanaman Pangan Kab. Karangasem

Source: Department of Agriculture Karangasem Regency

Tabel
5.11 :
Table

Luas Panen dan Produksi Tanaman Perkebunan Rakyat Menurut
Jenis Tanaman, 2019
*Harvested Area and Production of Smallholder Crop detailed by
Type of Crop, 2019*

Desa Village	Jenis Tanaman/ <i>Type of plant</i>			
	Kopi / <i>Coffee</i>		Cengkeh / <i>Clove</i>	
	Luas Panen (Pohon)	Produksi	Luas Panen (Pohon)	Produksi
	<i>Harvested Area (tree)</i>	<i>Produktion (Ton)</i>	<i>Harvested Area (tree)</i>	<i>Produktion (Ton)</i>
(1)	(2)	(3)	(4)	(5)
1. Tangkup	10,00	3,60	9,00	2,50
2. Talibeng	2,25	0,90	8,00	2,20
3. Telaga Tawang	9,00	2,70	5,00	1,30
4. Sidemen	1,25	0,45	6,00	1,50
5. Sinduwati	12,00	3,00	9,00	2,50
6. Sangkan Gunung	3,40	1,50	53,00	15,00
7. Loka Sari	1,00	0,24	4,00	1,00
8. Kerta Buana	-	-	3,00	0,80
9. Tri Eka Buana	3,75	1,20	7,50	2,00
10. Wisma Kerta	9,00	3,60	6,00	1,50
Kec. Sidemen	51,65	17,19	110,50	30,30

Sumber : BP Pertanian Kecamatan Sidemen
Source: BP Agricultural Sidemen subdistrict

Lanjutan/ advanced

Desa <i>Village</i>	Jenis Tanaman/ <i>Type of plant</i>			
	Panili / <i>Vanilla</i>		Kelapa / <i>Coconut</i>	
	Luas Panen (Pohon)	Produksi	Luas Panen (Pohon)	Produksi
	<i>Harvested Area (tree)</i>	<i>Produktion (Ton)</i>	<i>Harvested Area (tree)</i>	<i>Produktion (Ton)</i>
(1)	(6)	(7)	(8)	(9)
1. Tangkup	-	-	107,00	120,00
2. Talibeng	-	-	97,50	100,00
3. Telaga Tawang	-	-	45,00	46,00
4. Sidemen	-	-	89,00	99,50
5. Sinduwati	-	-	99,00	107,00
6. Sangkan Gunung	-	-	248,50	280,00
7. Loka Sari	-	-	78,00	79,00
8. Kerta Buana	-	-	52,00	55,00
9. Tri Eka Buana	-	-	87,00	90,00
10. Wisma Kerta	-	-	71,00	80,00
Kec. Sidemen	-	-	974,00	1.056,50

Sumber : BP Pertanian Kecamatan Sidemen

Source: BP Agricultural Sidemen subdistrict

Lanjutan/ advanced

Desa Village	Jenis Tanaman/ <i>Type of plant</i>			
	Jambu Mete / <i>Cashew</i>		Tembakau / <i>Tobacco</i>	
	Luas Panen (Pohon) <i>Harvested Area (tree)</i>	Produksi <i>Produktion (Ton)</i>	Luas Panen (Pohon) <i>Harvested Area (tree)</i>	Produksi <i>Produktion (Ton)</i>
	(1)	(10)	(11)	(12)
1. Tangkup	-	-	-	-
2. Talibeng	-	-	-	-
3. Telaga Tawang	-	-	-	-
4. Sidemen	-	-	-	-
5. Sinduwati	-	-	-	-
6. Sangkan Gunung	-	-	-	-
7. Loka Sari	-	-	-	-
8. Kerta Buana	-	-	-	-
9. Tri Eka Buana	-	-	-	-
10. Wisma Kerta	-	-	-	-
Kec. Sidemen	-	-	-	-

Sumber : BP Pertanian Kecamatan Sidemen

Source: BP Agricultural Sidemen subdistrict

Lanjutan/ advanced

Desa Village	Jenis Tanaman/ <i>Type of plant</i>			
	Kapok / <i>Kapok</i>		Kakao / <i>Cocoa</i>	
	Luas Panen (Pohon)	Produksi	Luas Panen (Pohon)	Produksi
	<i>Harvested Area (tree)</i>	<i>Produktion (Ton)</i>	<i>Harvested Area (tree)</i>	<i>Produktion (Ton)</i>
(1)	(14)	(15)	(16)	(17)
1. Tangkup	-	-	-	-
2. Talibeng	-	-	12,00	2,50
3. Telaga Tawang	-	-	0,75	0,15
4. Sidemen	-	-	1,50	0,30
5. Sinduwati	-	-	3,00	0,50
6. Sangkan Gunung	-	-	14,00	3,50
7. Loka Sari	-	-	10,00	2,00
8. Kerta Buana	-	-	-	-
9. Tri Eka Buana	-	-	7,00	1,50
10. Wisma Kerta	-	-	-	-
Kec. Sidemen	-	-	48,25	10,45

Sumber : BP Pertanian Kecamatan Sidemen

Source: BP Agricultural Sidemen subdistrict

Tabel
 5.14 : Banyaknya Embung Desa Menurut Desa/Kelurahan di
 Kecamatan Sidemen, 2019

*Number of Village Embungs According to the Village
 / Subdistrict in
 Sidemen District, 2019*

Desa/Kelurahan Village/Sub-District	2019
(1)	(2)
1. Tangkup	-
2. Talibeng	-
3. Telaga Tawang	-
4. Sidemen	-
5. Sinduwati	-
6. Sangkan Gunung	-
7. Loka Sari	-
8. Kerta Buana	-
9. Tri Eka Buana	-
10. Wisma Kerta	-
Kec. Sidemen	0

Sumber: BPS, Pendataan Potensi Desa (Podes) 2019

Source: BPS, Village Potential Data Collection (Podes) 2019

6

INDUSTRI, PERTAMBANGAN, ENERGI DAN KONSTRUKSI *INDUSTRY, MINING, ENERGY, AND CONSTRUCTION*

<https://kab.bps.go.id>

Tabel 6.1 : Perusahaan Industri Dirinci Menurut Jenis dan Jumlah Tenaga Kerja, 2018
 Table 6.1 : Industrial companies broken down by type and amount of Labor, 2018

Tahun Year	Industri Besar Major industry		Industri Sedang Moderate industry		Industri Kecil Small industry	
	Jumlah Total	Tenaga Kerja Labor	Jumlah Total	Tenaga Kerja Labor	Jumlah Total	Tenaga Kerja Labor
(1)	(2)	(3)	(4)	(5)	(6)	(7)
2018	-	-	1	47	4.265	4.509
2018	-	-	1	47	4.265	4.509
2017	-	-	3	80	4.543	4.601
2016	-	-	3	117	2.596	4.471
2015	-	-	3	121	2.630	4.543

Sumber : Dinas Perindustrian & Perdagangan Kab. Karangasem
 Source: Department of Industry and Trade Karangasem Regency

Lanjutan/ advanced

Tahun <i>Year</i>	Industri Kerajinan Rumah Tangga <i>Major industry</i>		Jumlah <i>Total</i>	
	Jumlah <i>Total</i>	Tenaga Kerja <i>Labor</i>	Jumlah <i>Total</i>	Tenaga Kerja <i>Labor</i>
(1)	(8)	(9)	(10)	(11)
2018	6	9	4.272	4.565
2018	6	9	4.272	4.565
2017	6	9	4.552	4.690
2016	56	94	2.655	4.682
2015	56	93	2.689	4.757

Sumber : Dinas Perindustrian & Perdagangan Kab. Karangasem
Source: Department of Industry and Trade Karangasem Regency

Tabel 6.2 : Produksi dan Tenaga Kerja Bahan Galian Dirinci Menurut Jenisnya, 2018
 Table Production and Labor Minerals specified by Kind, 2018

Desa Village	Batu Cadas <i>The rock</i>		Kerikil/Koral <i>Gravel / Koral</i>		Batu Kali <i>River stone</i>	
	Produksi (m ³) <i>Production (m³)</i>	Tenaga Kerja <i>Labor</i>	Produksi (m ³) <i>Production (m³)</i>	Tenaga Kerja <i>Labor</i>	Produksi (m ³) <i>Production (m³)</i>	Tenaga Kerja <i>Labor</i>
(1)	(2)	(3)	(4)	(5)	(6)	(7)
1. Tangkup	-	-	-	-	-	-
2. Talibeng	-	-	-	-	-	-
3. Telaga Tawang	-	-	-	-	-	-
4. Sidemen	-	-	-	-	-	-
5. Sinduwati	-	-	-	-	-	-
6. Sangkan Gunung	-	-	-	-	-	-
7. Loka Sari	-	-	-	-	-	-
8. Kerta Buana	-	-	-	-	-	-
9. Tri Eka Buana	-	-	-	-	-	-
10. Wisma Kerta	-	-	-	-	-	-
Kec. Sidemen	-	-	-	-	-	-

Sumber : Kantor Desa se- Kecamatan Sidemen

Source: Village Office as Sidemen subdistrict

Lanjutan/ advanced

Desa <i>Village</i>	Pasir <i>Sand</i>		Tanah Liat <i>Clay</i>		Batu Kapur <i>Limestone</i>	
	Produksi (m ³)	Tenaga Kerja	Produksi (m ³)	Tenaga Kerja	Produksi (m ³)	Tenaga Kerja
	<i>Production (m³)</i>	<i>Labor</i>	<i>Production (m³)</i>	<i>Labor</i>	<i>Production (m³)</i>	<i>Labor</i>
	(1)	(8)	(9)	(10)	(11)	(12)
1. Tangkup	-	-	-	-	-	-
2. Talibeng	-	-	-	-	-	-
3. Telaga Tawang	-	-	-	-	-	-
4. Sidemen	-	-	-	-	-	-
5. Sinduwati	-	-	-	-	-	-
6. Sangkan Gunung	-	-	-	-	-	-
7. Loka Sari	-	-	-	-	-	-
8. Kerta Buana	-	-	-	-	-	-
9. Tri Eka Buana	-	-	-	-	-	-
10. Wisma Kerta	-	-	-	-	-	-
Kec. Sidemen	-	-	-	-	-	-

Sumber : Kantor Desa se- Kecamatan Sidemen

Source: Village Office as Sidemen subdistrict

7 PERDAGANGAN

TRADE

<https://karantina.kab.bps.go.id>

Tabel
7.1 :
Table

Banyaknya Sarana dan Prasarana Ekonomi Menurut Desa dan Jenisnya di Kecamatan Sidemen, 2019
Number of economic Facilities and infrastrukture by Village and Type in Sidemen District, 2019

Desa Village	Kelompok Pertokoan	Pasar dengan bangunan permanen	Pasar dengan bangunan semi permanen	Pasar tanpa bangunan
	<i>Shopping Group</i>	<i>Market with permanent buildings</i>	<i>Market with semi- permanent buildings</i>	<i>A market without buildings</i>
(1)	(2)	(3)	(4)	(5)
1. Tangkup	-	-	-	-
2. Talibeng	-	-	1	-
3. Telaga Tawang	-	-	-	-
4. Sidemen	1	1	-	-
5. Sinduwati	-	-	-	-
6. Sangkan Gunung	-	-	-	-
7. Loka Sari	-	-	-	-
8. Kerta Buana	-	-	-	-
9. Tri Eka Buana	-	-	1	-
10. Wisma Kerta	-	-	1	-
Kec. Sidemen	1	1	3	0

Sumber : BPS, Pendataan Potensi Desa 2019

Source : BPS, Village Potential Data Collection 2019

Lanjutan

7.1 :

Advance

	Restoran/ Rumah Makan	Warung makan	Toko Kelontong	Minimarket
	<i>Restaurants</i>	<i>Food stalls</i>	<i>Mini Shop</i>	<i>Mini Market</i>
Desa				
(1)	(6)	(7)	(8)	(9)
1. Tangkup	-	13	58	-
2. Talibeng	-	22	64	-
3. Telaga Tawang	1	6	40	-
4. Sidemen	13	4	50	-
5. Sinduwati	2	4	15	2
6. Sangkan Gunung	-	10	137	-
7. Loka Sari	1	3	32	-
8. Kerta Buana	-	2	50	-
9. Tri Eka Buana	-	6	42	-
10. Wisma Kerta	-	7	50	-
Kec. Sidemen	17	77	538	2

Sumber : BPS, Pendataan Potensi Desa 2019

Source : BPS, Village Potential Data Collection 2019

8

HOTEL, PARIWISATA, TRANSPORTASI DAN KOMUNIKASI

*HOTEL, TOURISM, TRANSPORTATION AND
COMMUNICATION*

<https://kantor.kab.bps.go.id>

Tabel Hotel/Penginapan/Home Stay/Pension, 2019

8.1 :

Table Hotel / Lodging / Homestay / Pension, 2019

Desa Village	Hotel	Home Stay/Villa	Jumlah
	<i>Hotel</i>	<i>Home Stay/Villa</i>	<i>Total</i>
	Jumlah	Jumlah	Jumlah
	<i>Total</i>	<i>Total</i>	<i>Total</i>
(1)	(2)	(4)	(6)
1. Tangkup	-	-	-
2. Talibeng	-	-	-
3. Telaga Tawang	1	21	22
4. Sidemen	-	-	-
5. Sinduwati	4	6	10
6. Sangkan Gunung	-	-	-
7. Loka Sari	-	-	-
8. Kerta Buana	2	7	9
9. Tri Eka Buana	-	1	1
10. Wisma Kerta	-	-	-
Kec. Sidemen	7	35	42

Sumber : BPS, Pendataan Potensi Desa 2019

Source: BPS, Village Potential Data Collection 2019

Tabel 8.2 : Jumlah Menara dan Operator Layanan Komunikasi Telepon Seluler Serta Kondisi Sinyal Telepon Seluler Menurut Desa/Kelurahan di Kecamatan Sidemen, 2019

Table Number of towers and cellular Telephonenumber Communication Service Operator and Cellular Phone Signal by Village in Sidemen, 2019

Desa Village	Jumlah Menara Telepon Seluler (BTS)	Jumlah Operator Layanan Komunikasi Telepon Seluler Yang Menjangkau di	Kondisi Sinyal Telepon Seluler di Sebagian Besar Wilayah Desa/Kelurahan
	<i>Number of cellular telepon towers</i>	<i>Number of mobile phone operator</i>	<i>Cellular phone conditions</i>
(1)	(2)	(3)	(4)
1. Tangkup	2	3	Kuat
2. Talibeng	1	3	Kuat
3. Telagatawang	-	3	Kuat
4. Sidemen	-	3	Kuat
5. Sinduwati	4	3	Kuat
6. Sangkan gunung	-	3	Kuat
7. Lokasari	1	3	Kuat
8. Kerta buana	-	3	Kuat
9. Tri eka buana	-	3	Kuat
10. Wisma kerta	-	3	Kuat
Kec. Sidemen	8	30	

Sumber : BPS, Pendataan Potensi Desa 2019

Source: BPS, Village Potential Data Collection 2019

Lanjutan

8.2 :

Advance

Desa <i>Village</i>	Jenis Transportasi	Keberadaan Angkutan Umum
	<i>Type of transportaion</i>	<i>The existence of public transportations</i>
(1)	(2)	(3)
1. Tangkup	Darat	Ada-Trayek tetap
2. Talibeng	Darat	Ada-Trayek tetap
3. Telagatawang	Darat	Ada-Trayek tetap
4. Sidemen	Darat	Ada-Trayek tetap
5. Sinduwati	Darat	Ada-Trayek tetap
6. Sangkan gunung	Darat	Ada-Trayek tetap
7. Lokasari	Darat	Ada-Trayek tetap
8. Kerta buana	Darat	Tidak ada
9. Tri eka buana	Darat	Ada-Trayek tetap
10. Wisma kerta	Darat	Ada-Trayek tetap
Kec. Sidemen		

Sumber : BPS, Pendataan Potensi Desa 2019

Source: BPS, Village Potential Data Collection 2019

9

KEUANGAN DAN HARGA *FINANCE AND PRICE*

<https://karamas.kab.bps.go.id>

Tabel 9.1 : Banyaknya Sarana Lembaga Keuangan yang Beroperasi Menurut Desa/Kelurahan dan Jenisnya di Kecamatan Sidemen, 2019
Table *Number of Financial Institution Facilities that Fund by Village / Sub-District and Types in Sidemen District, 2019*

Desa Village	Bank Umum Pemerintah	Bank Umum Swasta	Bank Perkreditan	LPD
	<i>Government Bank</i>	<i>Private Banks</i>	<i>Rural Bank</i>	<i>Village Credit Institutions</i>
(1)	(2)	(3)	(4)	(5)
1. Tangkup	-	-	-	2
2. Talibeng	-	-	-	2
3. Telaga Tawang	-	-	-	1
4. Sidemen	2	-	-	1
5. Sinduwati	-	-	-	1
6. Sangkan Gunung	-	-	-	5
7. Loka Sari	-	-	-	1
8. Kerta Buana	-	-	-	1
9. Tri Eka Buana	-	-	-	1
10. Wisma Kerta	-	-	-	2
Kec. Sidemen	2	-	-	17

Sumber : BPS, Pendataan Potensi Desa 2019

Source: BPS, Village Potential Data Collection 2019

Tabel
9.2 : Banyaknya Koperasi yang Masih Aktif Menurut Desa/Kelurahan dan Jenis Koperasi Di Kecamatan Sidemen, 2019
Table

Number of Cooperatives that are Still Active by Village / Sub-District and Types of Cooperatives in Sidemen District, 2019

Desa Village	Koperasi Unit Desa	Koperasi Industri Kecil dan Kerajinan Rakyat	Koperasi Simpan Pinjam	Koperasi lainnya
	<i>Village Unit Cooperative</i>	<i>Small Industry and handycraft cooperative</i>	<i>Saving and loan Cooperative</i>	<i>Other cooperative</i>
(1)	(2)	(3)	(4)	(5)
1. Tangkup	-	-	1	-
2. Talibeng	-	-	3	-
3. Telaga Tawang	-	-	2	-
4. Sidemen	-	-	3	-
5. Sinduwati	-	-	1	-
6. Sangkan Gunung	1	-	-	-
7. Loka Sari	-	-	1	-
8. Kerta Buana	-	-	1	-
9. Tri Eka Buana	-	-	2	-
10. Wisma Kerta	-	-	-	-
Kec. Sidemen	1	-	14	-

Sumber : BPS, Pendataan Potensi Desa 2019

Source: BPS, Village Potential Data Collection 2019



Sensus
Penduduk
2020

DATA

MENCERDASKAN BANGSA

— *Enlighten The Nation* —



BADAN PUSAT STATISTIK
KABUPATEN KARANGASEM
BPS-Statistics of Karangasem Regency

Jl. R.A. Kartini No. 4, Amlapura
Telp : (0363) 21159, Fax : (0363) 22339

E-mail : bps5107@bps.go.id

Homepage : <http://karangasemkab.bps.go.id>

