

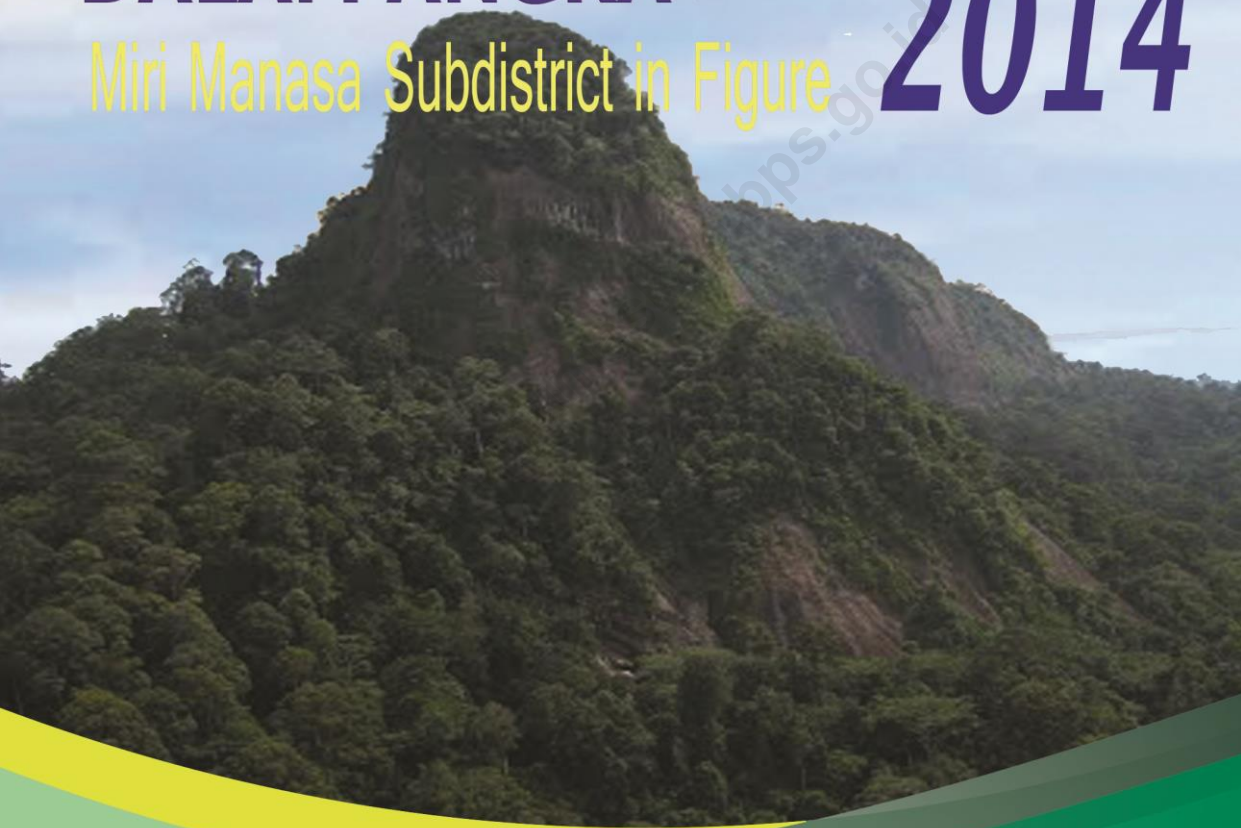


Katalog BPS : 110201.62.11.062

KECAMATAN MIRI MANASA DALAM ANGKA

Miri Manasa Subdistrict in Figure

2014



**BADAN PUSAT STATISTIK
KABUPATEN GUNUNG MAS**

KECAMATAN MIRI MANASA

DALAM ANGKA

Miri Manasa Subdistrict in Figures

2014

KECAMATAN MIRI MANASA DALAM ANGKA 2014
Miri Manasa Subdistrict in Figures 2014

Nomor ISSN :
Nomor Publikasi/ *Publication Number* : 62110.1423
Katalog BPS/ *BPS Catalogue* : 1102001.6211.062
Ukuran Buku/ *Book Size* : 16 x 21,5 cm
Jumlah Halaman/ *Number of Page* : xv + 69 Halaman

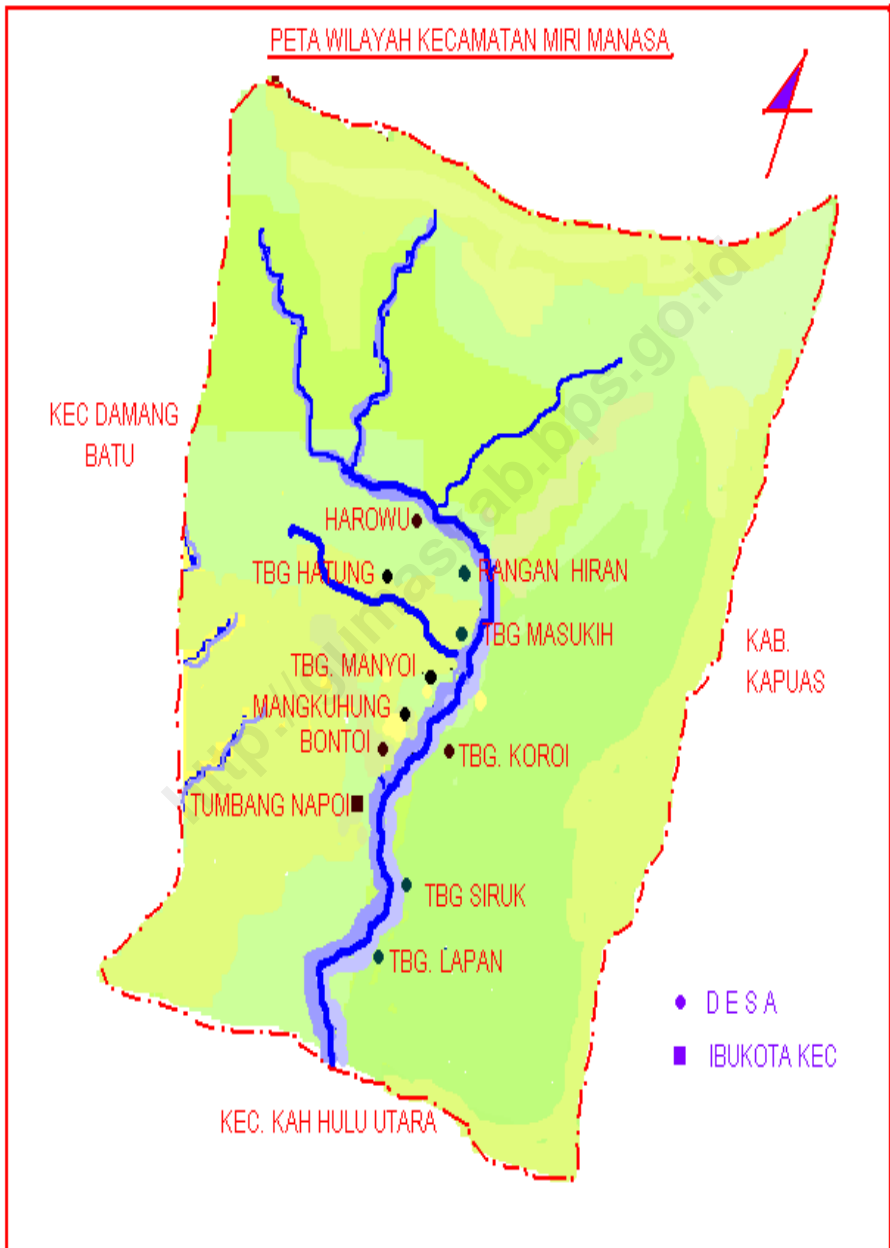
Naskah / *Manuscript* :
Koordinator Statistik Kecamatan Miri Manasa
KSK of Miri Manasa
Karolina Septiani, SP

Penyunting/ *Editor* :
Seksi Neraca Wilayah dan Analisis Statistik
Balance of The Region and Statistical Analysis Section
Mike Fitriandari, S.ST

Layout/ *Cover Design* :
Seksi Integrasi Pengolahan dan Diseminasi Statistik
The Processing Integrator and Statistical Disemination Section
Budi Wibowo, S.ST

Diterbitkan Oleh/ *Published by* :
Badan Pusat Statistik Kabupaten Gunung Mas
BPS – Statistics of Gunung Mas Regency

Boleh Dikutip Dengan Menyebutkan Sumbernya
May be cited with reference to the source



KATA PENGANTAR

Kecamatan Damang Batu Dalam Angka 2014 merupakan publikasi BPS yang diterbitkan secara rutin setiap tahun. Data yang disajikan dalam bentuk tabel memuat keterangan nama desa, kependudukan, pendidikan, kesehatan, sosial budaya, perekonomian, perhubungan dan pertanian. Semuanya akan menggambarkan ragam potensi yang ada di masing-masing desa yang ada di wilayah Kecamatan Damang Batu.

Dalam penyusunan publikasi ini, disadari bahwa masih terdapat beberapa kekurangan baik dalam penyajian maupun penulisan. Oleh karena itu, kami menghimbau para pemakai buku ini berkenan memberikan kritik dan saran agar penerbitan buku ini pada tahun berikutnya dapat lebih baik.

Kepada semua pihak yang telah membantu dalam menyediakan data, kami sampaikan ucapan terima kasih. Semoga buku ini bermanfaat bagi kita semua, terutama dalam rangka menyusun perencanaan, evaluasi, dan melaksanakan pembangunan.

Kuala Kurun, Oktober 2014
KSK Miri manasa,

KAROLINA SEPTIANI, SP.
NIP. 19860921 201003 2 001

P R E F A C E

Damang Batu Subdistrict in Figures 2014 is an annually publication of BPS. The data that presented in tabular form which contains information about the name of the village, population, education, health, social, cultural, economic, transportation and agriculture. It will describe the range of the potential that exist in each of the villages in Damang Batu Subdistrict.

In this publication, we realize that there are still many mistakes in writing or presenting of this publication. Therefore, we appreciate to the readers to give their critics and suggestions to make this publication better in the next year.

Our gratitude goes to all people that have already contributed data for its preparation this publication. We hope this book in useful for all readers to obtain information for planning and implementation of the development.

Kuala Kurun, October 2014
KSK Miri manasa,

KAROLINA SEPTIANI, SP.
NIP. 19860921 201003 2 001

DAFTAR ISI/ LIST OF CONTENTS

Peta Wilayah Kecamatan Miri Manasa/ <i>Map of Miri Manasa</i>	iii
Kata Pengantar/ <i>Preface</i>	iv
Daftar Isi/ <i>List of Content</i>	vi
Daftar Tabel/ <i>List of Tables</i>	vii
Daftar Gambar/ <i>List of Pictures</i>	xiv
Penjelasan Umum/ <i>General Explanation</i>	xv
BAB I GEOGRAFI/ <i>GEOGRAPHY</i>	1
BAB II PEMERINTAHAN/ <i>GOVERNMENT</i>	11
BAB III PENDUDUK/ <i>POPULATION</i>	20
BAB IV SOSIAL/ <i>SOCIAL</i>	30
BAB V PERTANIAN/ <i>AGRICULTURE</i>	40
BAB VI PERINDUSTRIAN DAN ENERGI/ <i>INDUSTRY AND ENERGY</i>	58
BAB VII PERDAGANGAN DAN KOPERASI/ <i>TRADE AND COOPERATIVE</i>	62
BAB VIII PERHUBUNGAN DAN KOMUNIKASI/ <i>TRANSPORTATION AND COMMUNICATION</i>	66

DAFTAR TABEL/ LIST OF TABLES

BAB I GEOGRAFIS *CHAPTER I GEOGRAPHY*

1.1.	Luas Wilayah Kecamatan Miri Manasa Menurut Desa/Kelurahan/ <i>The Area of Miri Manasa Subdistrict by Village/Ward</i>	3
1.2.	Letak Geografis dan Ketinggian dari Permukaan Laut Kecamatan Miri Manasa Menurut Desa/Kelurahan/ <i>Geographical Position and Height of Miri Manasa Subdistrict by Village/Ward</i>	4
1.3.	Titik Koordinat Kantor Desa di Kecamatan Miri Manasa Menurut Desa/ Kelurahan/ <i>The Coodinates of Village Office in Miri Manasa Subdistrict by Village Ward</i>	5
1.4.	Ketinggian Permukaan Laut dan Tingkat Kemiringan Wilayah Kecamatan Miri Manasa Menurut Desa/Kelurahan/ <i>Sea Surface Height and Tilt Level of Miri Manasa Subdistrict by Village/Ward</i>	6
1.5.	Keadaan Topografi Masing-Masing Desa/Kelurahan di Kecamatan Miri Manasa/ <i>Topographical Conditions of Villages in Miri Manasa Subdistrict</i>	7
1.6.	Nama Sungai dan Desa yang Dilintasi di Kecamatan Miri Manasa/ <i>Name of River and Spread Village/Ward in Miri Manasa</i>	8
1.7.	Nama Jembatan, Jenis Jembatan, dan Kondisi Jembatan di Kecamatan Miri Manasa/ <i>Name of Bridge, Kind of Bridge, and The Condition of Bridge in Miri Manasa Subdistrict</i>	10

BAB II PEMERINTAHAN *CHAPTER II GOVERNMENT*

2.1.	Jumlah Desa/Kelurahan, Rukun Warga (RW) dan Rukun Tetangga (RT) di Kecamatan Miri Manasa/ <i>Number of Village/Wards, RW and RT in Miri Manasa Subdistrict</i>	12
------	--	----

2.2.	Nama Kepala Desa di Kecamatan Miri Manasa/ <i>Name of Chief of Villages in Miri Manasa Subdistrict</i>	13
2.3.	Banyaknya Desa/Kelurahan Menurut Kategori Desa di Kecamatan Miri Manasa/ <i>Number of Village/Ward by The Categories Village in Miri Manasa Subdistrict</i>	14
2.4.	Jumlah Aparat Pemerintah Desa Menurut Desa/kelurahan di Kecamatan Miri Manasa/ <i>Number of Village Government Officialsby Village/Ward in Miri Manasa Subdistrict</i>	15
2.5.	Keberadaan Badan Perwakilan Desa/Dewan Kelurahan di Kecamatan Miri Manasa/ <i>The Presence of Representatives Board of Village/Ward in Miri Manasa Subdistrict</i>	16
2.6.	Banyaknya Aparat Desa/Kelurahan Menurut Desa/Kelurahan dan Tingkat Pendidikan Terakhir di Kecamatan Miri Manasa/ <i>Number of Village Government Officials by Village/Ward and Educational Level in Miri Manasa Subdistrict</i>	17
2.7.	Banyaknya Pegawai Kantor Kecamatan Miri Manasa Menurut Tingkat Pendidikan Terakhir dan Jenis Kelamin/ <i>Number of Civil Servants in Miri Manasa Subdistrict Offices by Educational Level and Sex</i>	18
2.8.	Besarnya Alokasi Dana Desa (ADD) di Kecamatan Miri Manasa/ <i>Number of Village Fund Allocation in Miri Manasa Subdistrict</i>	19

BAB III PENDUDUK

CHAPTER III POPULATION

3.1.	Jumlah Penduduk, Luas Wilayah, dan Kepadatan Penduduk Menurut Desa/Kelurahan di Kecamatan Miri Manasa/ <i>Number of Populations, Areas, and The Density Population by Village/Ward in Miri Manasa Subdistrict</i>	22
------	---	----

3.2.	Jumlah Rumah Tangga dan Rata-Rata Penduduk per Rumah Tangga Menurut Desa/Kelurahan di Kecamatan Miri Manasa/ <i>Number of Household and The Average of Population in Every Household by Village/Ward in Miri Manasa Subdistrict</i>	23
3.3.	Banyaknya Penduduk Laki-Laki dan Perempuan serta Sex Ratio Menurut Desa/Kelurahan di Kecamatan Miri Manasa/ <i>Number of Male and Female Populations also The Sex Ratio by Village/Ward in Miri Manasa Subdistrict</i>	24
3.4.	Banyaknya Penduduk di Kecamatan Miri Manasa Menurut Desa/Kelurahan dan Kewarganegaraan/ <i>Number of Populations in Miri Manasa Subdistrict by Village/Ward and The Citizenship</i>	25
3.5.	Banyaknya Penduduk Menurut Kelompok Umur dan Jenis Kelamin di Kecamatan Miri Manasa/ <i>Number of Populations by Age Group and Sex in Miri Manasa Subdistrict</i>	26
3.6.	Banyaknya Penduduk di Kecamatan Miri Manasa Menurut Umur dan Jenis Kelamin/ <i>Number of Populations in Miri Manasa Subdistrict by Ages and Sex</i>	27

BAB IV SOSIAL

CHAPTER IV SOCIAL

4.1.	Jumlah TK, Jumlah Kelas, Murid dan Guru di Kecamatan Miri Manasa Menurut Desa/Kelurahan/ <i>Number of Schools, Classes, Students, and Teachers of Kindergarten in Miri Manasa Subdistrict by Village/Ward</i>	32
4.2.	Jumlah Sekolah Tingkat SD, Jumlah Kelas, Murid dan Guru di Kecamatan Miri Manasa Menurut Desa/Kelurahan/ <i>Number of Schools, Classes, Students, and Teachers of Elementary Schools in Miri Manasa Subdistrict by Village/Ward</i>	33

4.3.	Jumlah Sekolah Tingkat SMP Negeri dan Swasta, Murid dan Guru di Kecamatan Miri Manasa Menurut Desa/Kelurahan/ <i>Number of State and Private Junior High Schools, Their Students, and Their Teachers in Miri Manasa Subdistrict by Village/Ward</i>	34
4.4.	Jumlah Sekolah Tingkat SMA Negeri dan Swasta, Murid dan Guru di Kecamatan Miri Manasa Menurut Desa/Kelurahan/ <i>Number of State and Private Senior High School, Their Students, and Their Teachers in Miri Manasa Subdistrict by Village/Ward</i>	35
4.5.	Banyaknya Sarana Kesehatan di Kecamatan Miri Manasa Menurut Desa/Kelurahan dan Jenisnya/ <i>Number of Health Facilities in Miri Manasa Subdistrict by Village of Ward and Its Kind</i>	36
4.6.	Banyaknya Tenaga Kesehatan di Kecamatan Miri Manasa Menurut Desa/Kelurahan dan Jenisnya/ <i>Number of Health Workers in Miri Manasa Subdistrict by Village/Ward and Its Kind</i>	37
4.7.	Jumlah Kunjungan Wanita Hamil, Nifas/Menyusui, Bayi, dan Anak di Kecamatan Miri Manasa/ <i>Number of Visited of Pregnancy Woman, Nipas, Baby, and Child in Miri Manasa Subdistrict</i>	38
4.8.	Jumlah Persalinan Hidup dan Persalinan Mati di Kecamatan Miri Manasa/ <i>Number of Life Birth and Still Birth in Miri Manasa Subdistrict</i>	39
4.9.	Banyaknya Klinik KB, Akseptor Aktif, dan Akseptor Baru di Kecamatan Miri Manasa/ <i>Number of Family Planning, Active Acceptor, and New Acceptor in Miri Manasa Subdistrict</i>	40
4.10.	Jumlah Peserta KB Menurut Jenis dan Jalur Pelayanan di Kecamatan Miri Manasa/ <i>Number of Family Planning Participants by Kind and Service Lines in Miri Manasa Subdistrict</i>	41
4.11.	Banyaknya Peserta KB Aktif Menurut Jenis Kontrasepsi yang Digunakan di Kecamatan Miri Manasa/ <i>Number of Active Family Planning Participants by Kind of Used Contraception in Miri Manasa Subdistrict</i>	42

4.12.	Banyaknya Penyandang Cacat di Kecamatan Miri Manasa Menurut Desa/Kelurahan/ <i>Number of Disabled People in Miri Manasa Subdistrict by Village/Ward</i>	43
4.13.	Jenis Pencemaran yang Pernah Terjadi di Kecamatan Miri Manasa Menurut Desa/Kelurahan/ <i>Kind of Had Occurred Pollution in Miri Manasa Subdistrict by Village/Ward</i>	44
4.14.	Jenis Bencana Alam yang Pernah Terjadi di Kecamatan Miri Manasa Menurut Desa/Kelurahan/ <i>Kind of Had Occurred Disasters in Miri Manasa Subdistrict by Village/Ward</i>	45
4.15.	Jumlah Tempat Ibadah di Kecamatan Miri Manasa Menurut Desa/Kelurahan/ <i>Number of Religious Workship in Miri Manasa Subdistrict by Village Ward</i>	46
4.16.	Persentase Banyaknya Pemeluk Agama di Kecamatan Miri Manasa Menurut Desa/Kelurahan dan Jenis Agama Kepercayaan/ <i>Percentage of Religious in Miri Manasa Subdistrict by Village/Ward and Kind of Religion</i>	47
4.17.	Banyaknya Tenaga Keamanan Menurut Desa/Kelurahan dan Jenisnya di Kecamatan Miri Manasa/ <i>Number of Security Personel by Village/Ward and Its Kind in Miri Manasa Subdistrict</i>	48
4.18.	Banyaknya Fasilitas Lapangan Olahraga di Kecamatan Miri Manasa Menurut Desa/Kelurahan dan Jenis Olahraga/ <i>Number of Sports Field Facilities in Miri Manasa Subdistrict by Village/Ward and Kind of Sports</i>	49

BAB V PERTANIAN

CHAPTER V AGRICULTURE

5.1.	Luas Areal dan Produksi Tanaman Perkebunan Menurut Jenis Tanaman/ <i>Planted Area and Production of Smallholders Estate by Kind of Crops</i>	51
------	--	----

5.2.	Banyaknya Populasi Ternak Menurut Jenis Ternak/ <i>Number of Livestock Population by Kind of Livestock</i>	52
5.3.	Banyaknya Hewan Unggas Menurut Jenis Hewan Unggas/ <i>Number of Poultry Population by Kind of Poultry</i>	53
5.4.	Banyaknya Hewan Ternak yang Dipotong Menurut Jenis Hewan Ternak/ <i>Number of Sliced Livestock by Kind of Livestock</i>	54
5.5.	Banyaknya Hewan Unggas yang Dipotong Menurut Jenis Hewan Unggas/ <i>Number of Sliced Poultry Population by Kind of Poultry</i>	55
5.6.	Banyaknya Luas Perairan dan Produksi Perikanan Darat Menurut Jenis Area/ <i>Number of Production and Area of Fresh-Water Fish by Kind of Areas</i>	56
5.7.	Persentase Keluarga Pertanian Kecamatan Miri Manasa Menurut Desa/Kelurahan/ <i>Number of Means Communication in Miri Manasa Subdistrict by Village/Ward and Its Kind</i>	57

BAB VI PERINDUSTRIAN DAN ENERGI

CHAPTER VI INDUSTRY AND ENERGY

6.1.	Banyaknya Industri Kecil/Kerajinan Rumah Tangga di Kecamatan Miri Manasa Menurut Desa/Kelurahan/ <i>Number of Small Industries in Miri Manasa Subdistrict by Village/Ward and Commodity of Industries</i>	59
6.2.	Keberadaan Penerangan Jalan dan Jenis Penerangan Jalan di Kecamatan Miri Manasa Menurut Desa/Kelurahan/ <i>The Presence of Street Lighting and Kind of Street Lighting in Miri Manasa Subdistrict by Village/Ward</i>	60
6.3.	Persentase Rumah Tangga yang Memiliki Fasilitas Penerangan Menurut Desa/Kelurahan dan Jenisnya/ <i>Percentage of Households which Have Lighting Facilities by Village/Ward and Its Kind</i>	61

BAB VII PERDAGANGAN DAN KOPERASI

CHAPTER VII TRADE AND COOPERATIVE

- | | | |
|------|--|----|
| 7.1. | Banyaknya Sarana Perekonomian di Kecamatan Miri Manasa Menurut Desa/ Kelurahan dan Jenisnya/ <i>Number of Means Economy in Miri Manasa Subdistrict by Village/Ward and Its Kind</i> | 63 |
| 7.2. | Banyaknya Perusahaan yang Sudah Memiliki Surat Izin Usaha Perdagangan (SIUP) Menurut Bentuk Badan Usaha di Kecamatan Miri Manasa/ <i>Number of Companies which have SIUP by Kind of Enterprises in Miri Manasa Subdistrict</i> | 64 |
| 7.3. | Banyaknya Koperasi di Kecamatan Miri Manasa Menurut Desa/Kelurahan dan Jenisnya/ <i>Number of Cooperatives in Miri Manasa Subdistrict by Village/Ward and Kind of Cooperatives</i> | 65 |

BAB VIII TRANSPORTASI DAN KOMUNIKASI

CHAPTER VIII TRANSPORTATION DAN COMMUNICATION

- | | | |
|------|--|----|
| 8.1. | Jenis Permukaan Jalan Terluas di Kecamatan Miri Manasa Menurut Desa/Kelurahan/ <i>Kind of Largest Road Surfaces in Miri Manasa Subdistrict by Village/Ward</i> | 67 |
| 8.2. | Banyaknya Kendaraan di Kecamatan Miri Manasa Menurut Jenis Kendaraan/ <i>Number of Vehicles in Miri Manasa Subdistrict by Kind of Vehicles</i> | 68 |
| 8.3. | Jumlah Sarana Komunikasi Sosial di Kecamatan Miri Manasa Menurut Desa/Kelurahan dan Jenisnya/ <i>Number of Means Communication in Miri Manasa Subdistrict by Village/Ward and Its Kind</i> | 69 |

DAFTAR GAMBAR/ LIST OF PICTURES

Gambar 1 <i>Picture 1</i>	Luas Wilayah Kecamatan Mihing Raya Menurut Desa/Kelurahan (%), 2013/ <i>An Area of Mihing Raya Subdistrict by Village/Ward (%), 2013</i>	1
Gambar 2 <i>Picture 2</i>	Piramida Penduduk Kecamatan Mihing Raya, 2013/ <i>Population Pyramid of Mihing Raya Subdistrict, 2013</i>	18
Gambar 3 <i>Picture 3</i>	Persentase Pemeluk Agama Menurut Agama di Kecamatan Miri Manasa (%), 2013/ <i>Percentage of Religious Affiliation by Religion in Miri Manasa Subdistrict (%), 2013</i>	27

PENJELASAN UMUM/ *GENERAL EXPLANATION*

Tanda-tanda, satuan-satuan dan lain-lainnya yang digunakan dalam publikasi ini adalah sebagai berikut :

1. Tanda-tanda

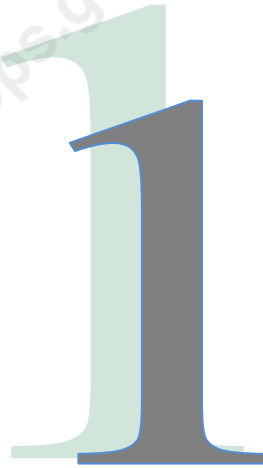
Data belum tersedia	: ...
Data tidak Tersedia	: -
Data dapat diabaikan	: o
Tanda Desimal	: ,
Angka diperbaiki	: r)
Angka sementara	: *)
Angka sangat sementara	: **)
Angka perkiraan	: e)
Rupiah	: Rp
Dollar	: \$

2. Satuan

Barrel	: 158,99 liter = 0,159 m ³
Bata (untuk garam)	: 500 gram
Batang (untuk sabun)	: 400 gram
Botol	: 700 cc
Helai (untuk kain batik)	: 1 – 2 m
Kilogram	: 1000 gram = 10 ons
Kilometer (km)	: 1000 meter
Kuintal (Kw)	: 100 kg
Liter (untuk beras)	: 0,8 kg
Long T o n (lgt)	: 1000 kg
Lusin	: 12 buah
Metricubic feet (mcf)	: 0,283 m ³
Metric ton (m.ton)	: 1000 kg=0.98421 long ton
Pound	: 0,454 kg
Sak (untuk semen)	: 40 kg dan 50 kg

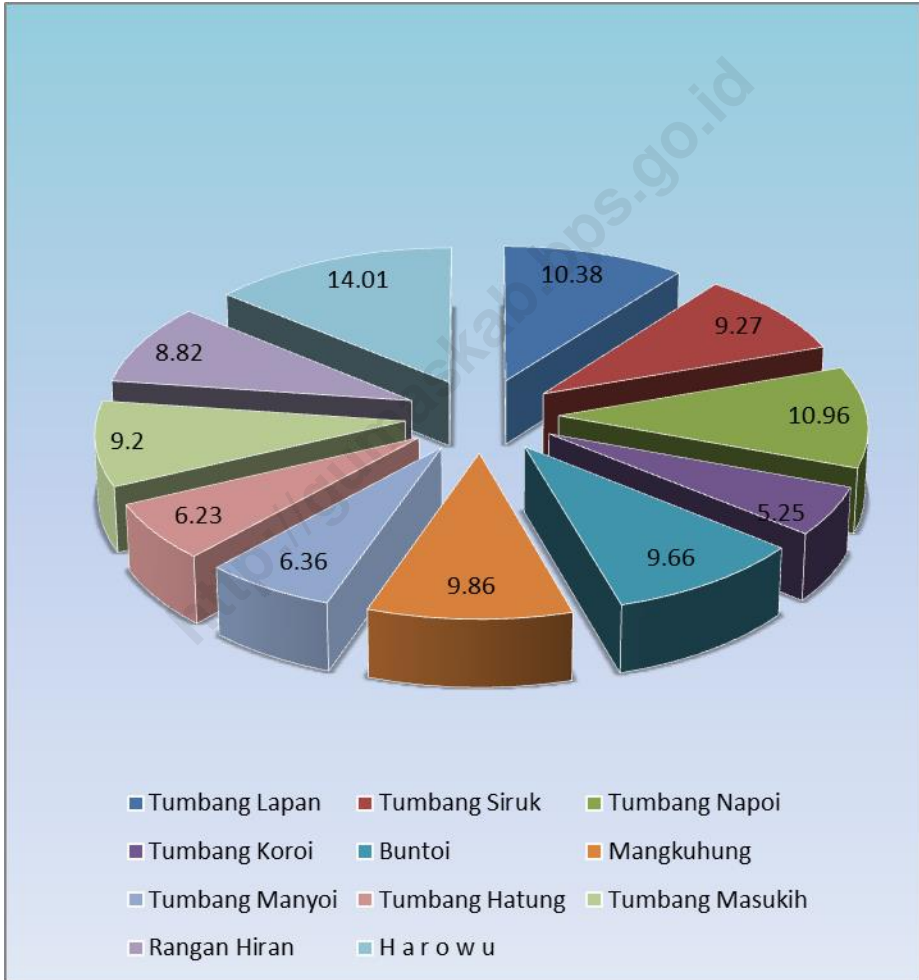
Satuan lainnya : Buah, bungkus, butir, Kaleng, pulsa, ton kilometer (ton-km), jam, manit, dan persen (%)

Geografi
Geography



<http://guburaskab.bps.go.id>

Gambar 1 Luas Wilayah Kecamatan Miri Manasa Menurut Desa/Kelurahan (%), 2013
Picture
 An Area of Miri Manasa Subdistrict by Village/Ward (%), 2013



Tabel 1.1. Luas Wilayah Kecamatan Miri Manasa Menurut Desa/Kelurahan, 2013
Table The Area of Miri Manasa Subdistrict by Village/Ward, 2013

Desa/Kelurahan <i>Village/Ward</i>	Luas (Km²) <i>Area</i>	% Terhadap Luas Kecamatan <i>Percentage of Subdistrict Area</i>
(1)	(2)	(3)
Tumbang Lapan	160	10,38
Tumbang Siruk	143	9,27
Tumbang Napoi	169	10,96
Tumbang Koroi	81	5,25
Buntoi	149	9,66
Mangkuhung	152	9,86
Tumbang Manyoi	98	6,36
Tumbang Hatung	96	6,23
Tumbang Masukih	142	9,21
Rangan Hiran	136	8,82
H a r o w u	216	14,01
Miri Manasa	1 542	100,00

Sumber : Sekretariat Daerah Kabupaten Gunung Mas
Source : The Regional Secretary of Gunung Mas Regency

Tabel 1.2. Letak Geografis dan Ketinggian dari Permukaan Laut Kecamatan Miri Manasa Menurut Desa/ Kelurahan, 2013
Table Geographical Position and Height of Miri Manasa Subdistrict by Village/Ward, 2013

Desa/Kelurahan <i>Village/Ward</i>	Letak/ <i>Positions</i>		Ketinggian dari Permukaan Laut / <i>Height</i>		
	Tepi Laut	Bukan Tepi Laut	< 500 m	500-700 m	>700 m
(1)	(2)	(3)	(4)	(5)	(6)
Tumbang Lapan	-	√	√	-	-
Tumbang Siruk	-	√	√	-	-
Tumbang Napoi	-	√	√	-	-
Tumbang Koroi	-	√	√	-	-
Buntoi	-	√	√	-	-
Mangkuhung	-	√	√	-	-
Tumbang Manyoi	-	√	√	-	-
Tumbang Hatung	-	√	√	-	-
Tumbang Masukih	-	√	√	-	-
Rangan Hiran	-	√	√	-	-
H a r o w u	-	√	√	-	-

Sumber : BPS Kabupaten Gunung Mas
Source : BPS – Statistics of Gunung Mas Regency

Tabel 1.3. Titik Koordinat Kantor Desa di Kecamatan Miri Manasa Menurut Desa/ Kelurahan, 2013
The Coordinates of Village Office in Miri Manasa Subdistrict by Village Ward, 2013

Desa/Kelurahan <i>Village/Ward</i>	Bujur <i>Longitude</i>	Lintang <i>Latitude</i>
(1)	(2)	(3)
Tumbang Lapan	113,5518° BT	00,83032° LS
Tumbang Siruk	113,5825° BT	00,70268° LS
Tumbang Napoi	113,5956° BT	00,70268° LS
Tumbang Koroi	113,6144° BT	00,68285° LS
Buntoi	113,6286° BT	00,65807° LS
Mangkuhung	113,6206° BT	00,65807° LS
Tumbang Manyoi	113,6444° BT	00,64828° LS
Tumbang Hatung	113,6205° BT	00,57073° LS
Tumbang Masukih	113,6693° BT	00,59359° LS
Rangan Hiran	113,6081° BT	00,59559° LS
H a r o w u	113,6693° BT	00,26033° LS

Sumber : BPS Kabupaten Gunung Mas
 Source : BPS – Statistics of Gunung Mas Regency

Tabel 1.4. Ketinggian Permukaan Laut dan Tingkat Kemiringan
Wilayah Kecamatan Miri Manasa Menurut
Desa/Kelurahan, 2013
Sea Surface Height and Tilt Level of Miri Manasa
Subdistrict by Village/Ward, 2013

Desa/Kelurahan <i>Village/Ward</i>	Tinggi dari Permukaan Laut (Meter) <i>Sea Surface Height</i> <i>(Meter)</i>	Kemiringan <i>Tilt</i>
(1)	(2)	(3)
Tumbang Lapan	300	15-25°
Tumbang Siruk	100	15-25°
Tumbang Napoi	102	15-25°
Tumbang Koroi	125	15-25°
Buntoi	95	15-25°
Mangkuhung	116	15-25°
Tumbang Manyoi	108	15-25°
Tumbang Hatung	127	15-25°
Tumbang Masukih	500	15-25°
Rangan Hiran	300	15-25°
H a r o w u	136	15-25°

Sumber : BPS Kabupaten Gunung Mas
Source : BPS – Statistics of Gunung Mas Regency

Tabel 1.5. Keadaan Topografi Masing-Masing Desa/Kelurahan di Kecamatan Miri Manasa, 2013
Table Topographical Conditions of Villages in Miri Manasa Subdistrict, 2013

Desa/Kelurahan <i>Village/Ward</i>	Keadaan Topografi <i>Topographical Conditions</i>		
	Lereng/ Puncak	Lembah	Dataran
(1)	(2)	(3)	(4)
Tumbang Lapan	√	-	-
Tumbang Siruk	√	-	-
Tumbang Napoi	√	-	-
Tumbang Koro	√	-	-
Buntoi	√	-	-
Mangkuhung	√	-	-
Tumbang Manyoi	√	-	-
Tumbang Hatung	√	-	-
Tumbang Masukih	√	-	-
Rangan Hiran	√	-	-
H a r o w u	√	-	-

Sumber : BPS Kabupaten Gunung Mas
Source : BPS – Statistics of Gunung Mas Regency

Tabel 1.6. Nama Sungai dan Desa yang Dilintasi di Kecamatan Miri Manasa, 2013
Table Name of River and Spread Village/Ward in Miri Manasa Subdistrict, 2013

Nama Sungai <i>Name of River</i>	Desa/kelurahan yang Dilintasi <i>Spread Village/Ward</i>
(1)	(2)
Sungai Miri	Tumbang Lapan
Sungai Kurik	Tumbang Lapan
Sungai Miri	Tumbang Siruk
Sungai Tamahang	Tumbang Siruk
Sungai Marapa	Tumbang Siruk
Sungai Miri	Tumbang Napoi
Sungai Napoi	Tumbang Napoi
Sungai Miri	Tumbang Koroi
Sungai Koroi	Tumbang Koroi
Sungai Miri	Buntoi
Sungai Miri	Mangkuhung
Sungai Lunuk	Mangkuhung
Sungai Miri	Tumbang Manyoi
Sungai Manyoi	Tumbang Manyoi
Sungai Hatung	Tumbang Hatung
Sungai Miri	Tumbang Masukih
Sungai Masukih	Tumbang Masukih
Sungai Miri	Rangan Hiran

Lanjutan Tabel 1.6./ *Continued Table 1.6.*

Nama Sungai <i>Name of River</i>	Desa/kelurahan yang Dilintasi <i>Spread Village/Ward</i>
(1)	(2)
Sungai Miri	H a r o w u
Sungai Kujang	H a r o w u
Sungai Miri	H a r o w u
Sungai Jambatan	Rangan Hiran

Sumber : BPS Kabupaten Gunung Mas

Source : BPS – Statistics of Gunung Mas Regency

Tabel 1.7. Nama Jembatan, Jenis Jembatan, dan Kondisi Jembatan di Kecamatan Miri Manasa, 2013
Name of Bridge, Kind of Bridge, and The Condition of Bridge in Miri Manasa Subdistrict, 2013

Desa/Kelurahan <i>Village/Ward</i>	Nama Jembatan <i>Name of Bridge</i>	Jenis Jembatan <i>Kind of Bridge</i>	Kondisi Jembatan <i>Condition of Bridge</i>
(1)	(2)	(3)	(4)
Tumbang Lapan	-	-	-
Tumbang Siruk	Jembatan Roak	Kayu	Baik
Tumbang Napoi	Jembatan Patoi	Kayu	Baik
Tumbang Napoi	Jembatan Nanap	Kayu	Baik
Tumbang Koroi	-	-	-
Bontoi	Jembatan Buntoi	Kayu	Baik
Mangkuhung	Jembatan Limau	Kayu	Baik
Mangkuhung	Jembatan Pilang	Kayu	Baik
Mangkuhung	Jembatan Siwo	Kayu	Baik
Tumbang Manyoi	Jembatan Gereja	Kayu	Baik
Tumbang Manyoi	Jembatan Buntu	Kayu	Baik
Tumbang Manyoi	Jembatan Manyoi	Kayu	Baik
Tumbang Hatung	Jembatan Hatung	Kayu	Baik
Tumbang Masukih	Jembatan Masukih	Kayu	Baik
Tumbang Masukih	Jembatan Pantau	Kayu	Baik
Tumbang Masukih	Jembatan Jampreh	Kayu	Baik
Tumbang Masukih	Jembatan Sei Roong	Kayu	Baik
Rangan Hiran	Jembatan Kayu	Kayu	Baik
H a r o w u	Jembatan Rowu	Kayu	Baik
H a r o w u	Jembatan Mulya	Kayu	Baik

Sumber : BPS Kabupaten Gunung Mas

Source : BPS – Statistics of Gunung Mas Regency

Pemerintahan
Government

2

<http://jembermaskab.bps.go.id>

Tabel 2.1. Jumlah Desa/Kelurahan, Rukun Warga (RW) dan Rukun Tetangga (RT) di Kecamatan Miri Manasa, 2013
Number of Village/Wards, RW and RT in Miri Manasa Subdistrict, 2013

Uraian <i>Descriptions</i>	Kecamatan Miri Manasa <i>Miri Manasa Subdistrict</i>
(1)	(2)
Ibukota Kecamatan/ <i>Capital District</i>	Tumbang Napoi
Nama Camat/ <i>Name of Chief of District</i>	ENAL, SH.
Jumlah Desa/ <i>Number of Village</i>	10 Desa
Jumlah Rukun Warga (RW)/ <i>Number of RW</i>	1
Jumlah Rukun Tetangga (RT)/ <i>Number of RT</i>	26

Sumber : Kantor Kecamatan Miri Manasa
Source : Subdistrict Offices of Miri Manasa

Tabel 2.2. Nama Kepala Desa di Kecamatan Miri Manasa, 2013
Table Name of Chief of Villages in Miri Manasa Subdistrict, 2013

Desa/Kelurahan <i>Village/Ward</i>	Nama Kepala Desa/Lurah <i>Name of Chief of Villages/Wards</i>
(1)	(2)
Tumbang Lapan	Bungai
Tumbang Siruk	Rusia
Tumbang Napoi	Gali A, S.Pd
Tumbang Koroi	Saradin
Buntoi	Dahlia Suria
Mangkuhung	Ginto B Usop
Tumbang Manyoi	Nimus
Tumbang Hatung	Budianto
Tumbang Masukih	Nelly Umbuk
Rangan Hiran	Yuser S.
H a r o w u	Sri Januartin

Sumber : Kantor Kecamatan Miri Manasa
Source : Subdistrict Offices of Miri Manasa

Tabel 2.3. Banyaknya Desa/Kelurahan Menurut Kategori Desa di Kecamatan Miri Manasa, 2013
Number of Village/Ward by The Categories Village in Miri Manasa Subdistrict, 2013

Desa/Kelurahan <i>Village/Ward</i>	Swadaya	Swakarya	Swasembada
(1)	(2)	(3)	(4)
Tumbang Lapan	-	√	-
Tumbang Siruk	√	-	-
Tumbang Napoi	-	-	√
Tumbang Koroï	√	-	-
Buntoi	√	-	-
Mangkuhung	-	√	-
Tumbang Manyoi	-	√	-
Tumbang Hatung	√	-	-
Tumbang Masukih	-	√	-
Rangan Hiran	-	√	-
H a r o w u	-	√	-

Sumber : Kantor Kecamatan Miri Manasa
Source : Subdistrict Offices of Miri Manasa

Tabel 2.4. Jumlah Aparat Pemerintah Desa Menurut Desa/kelurahan di Kecamatan Miri Manasa, 2013
Number of Village Government Officials by Village/Ward in Miri Manasa Subdistrict, 2013

Desa/Kelurahan <i>Village/Ward</i>	Pamong Desa <i>Village Officials</i>	Jumlah RW <i>Number of RW</i>	Jumlah RT <i>Number of RT</i>
(1)	(2)	(3)	(4)
Tumbang Lapan	5	0	2
Tumbang Siruk	5	0	1
Tumbang Napoi	5	1	4
Tumbang Koroi	5	0	2
Buntoi	5	0	2
Mangkuhung	5	0	3
Tumbang Manyoi	5	0	3
Tumbang Hatung	5	0	2
Tumbang Masukih	5	0	3
Rangan Hiran	5	0	2
H a r o w u	5	0	2
Miri Manasa	55	1	26

Sumber : Kantor Kecamatan Miri Manasa
Source : Subdistrict Offices of Miri Manasa

Tabel 2.5. Keberadaan Badan Perwakilan Desa/Dewan Kelurahan di Kecamatan Miri Manasa, 2013
The Presence of Representatives Board of Village/Ward in Miri Manasa Subdistrict, 2013

Desa/Kelurahan <i>Village/Ward</i>	BPD (Ada/Tidak)	Dewan Kelurahan (Ada/Tidak)
(1)	(2)	(3)
Tumbang Lapan	Ada	Tidak ada
Tumbang Siruk	Ada	Tidak ada
Tumbang Napoi	Ada	Tidakada
Tumbang Koro	Ada	Tidak ada
Buntoi	Ada	Tidak ada
Mangkuhung	Ada	Tidak ada
Tumbang Manyoi	Ada	Tidak ada
Tumbang Hatung	Ada	Tidak ada
Tumbang Masukih	Ada	Tidak ada
Rangan Hiran	Ada	Tidak ada
H a r o w u	Ada	Tidak ada

Sumber : Kantor Kecamatan Miri Manasa
 Source : *Subdistrict Offices of Miri Manasa*

Tabel 2.6. Banyaknya Aparat Desa/Kelurahan Menurut Desa/Kelurahan dan Tingkat Pendidikan Terakhir di Kecamatan Miri Manasa, 2013
Number of Village Government Officials by Village/Ward and Educational Level in Miri Manasa Subdistrict, 2013

Desa/Kelurahan <i>Village/Ward</i>	SD <i>Elementary School</i>	SMP <i>Junior High School</i>	SMA <i>Senior High School</i>	Perguruan Tinggi <i>University</i>	Jumlah <i>Total</i>
(1)	(2)	(3)	(4)	(5)	(6)
Tumbang Lapan	2	2	0	1	5
Tumbang Siruk	3	0	2	0	5
Tumbang Napoi	0	2	2	1	5
Tumbang Koroi	0	2	3	0	5
Buntoi	2	2	0	1	5
Mangkuhung	2	1	2	0	5
Tumbang Manyoi	1	1	3	0	5
Tumbang Hatung	2	2	1	0	5
Tumbang Masukih	1	-	4	0	5
Rangan Hiran	3	2	-	0	5
H a r o w u	2	2	1	0	5
Miri Manasa	18	16	18	3	55

Sumber : Badan Kepegawaian Daerah Kabupaten Gunung Mas
Source : Regional Employee Offices of Gunung Mas Regency

Tabel 2.7. Banyaknya Pegawai Kantor Kecamatan Miri Manasa Menurut Tingkat Pendidikan Terakhir dan Jenis Kelamin, 2013
Number of Civil Servants in Miri Manasa Subdistrict Offices by Educational Level and Sex, 2013

Tingkat Pendidikan Terakhir <i>Educational Level</i>	Laki-Laki <i>Male</i>	Perempuan <i>Female</i>	Jumlah <i>Total</i>
(1)	(2)	(3)	(4)
Sekolah Dasar	-	-	-
Sekolah Menengah Pertama	-	-	-
Sekolah Menengah Atas	2	2	4
Perguruan Tinggi	4	0	4
Jumlah Total	6	2	8

Sumber : Badan Kepegawaian Daerah Kabupaten Gunung Mas
Source : Regional Employee Offices of Gunung Mas Regency

Tabel 2.8. Besarnya Alokasi Dana Desa (ADD) di Kecamatan Miri Manasa, 2013
Table Number of Village Fund Allocation in Miri Manasa Subdistrict, 2013

Desa/Kelurahan <i>Village/Ward</i>	ADD <i>Village Budget</i>
(1)	(2)
Tumbang Lapan	28 080 547
Tumbang Siruk	27 340 410
Tumbang Koroi	26 091 746
Buntoi	29 151 120
Mangkuhung	30 302 242
Tumbang Manyoi	27 947 947
Tumbang Hatung	28 398 735
Tumbang Masukih	31 947 207
Rangan Hiran	30 235 315
H a r o w u	32 943 650

Sumber : Kantor Kecamatan Miri Manasa
Source : Subdistrict Offices of Miri Manasa

Penduduk
Population



<http://www.maskab.bps.go.id>

Gambar 2 Piramida Penduduk Kecamatan Mihing Raya, 2013
Picture Population Pyramid of Mihing Raya Subdistrict, 2013



Tabel 3.1. Jumlah Penduduk, Luas Wilayah, dan Kepadatan Penduduk Menurut Desa/Kelurahan di Kecamatan Miri Manasa, 2013
Number of Populations, Areas, and The Density Population by Village/Ward in Miri Manasa Subdistrict, 2013

Desa/Kelurahan <i>Village/Ward</i>	Jumlah Penduduk <i>Number of Population</i>	Luas Wilayah <i>Area</i>	Kepadatan Penduduk <i>Density Population</i>
(1)	(2)	(3)	(4)
Tumbang Lapan	362	160	2,26
Tumbang Siruk	84	143	0,59
Tumbang Napoi	896	169	5,30
Tumbang Koroi	173	81	2,14
Buntoi	197	149	1,32
Mangkuhung	360	152	2,37
Tumbang Manyoi	276	98	2,82
Tumbang Hatung	306	96	3,19
Tumbang Masukih	641	142	4,51
Rangan Hiran	338	136	2,49
H a r o w u	219	216	1,01
Miri Manasa	3 852	1 542	2,50

Sumber : BPS Kabupaten Gunung Mas
 Source : BPS – Statistics of Gunung Mas Regency

**Tabel 3.2. Jumlah Rumah Tangga dan Rata-Rata Penduduk per
Table Rumah Tangga Menurut Desa/Kelurahan di
Kecamatan Miri Manasa, 2013**
*Number of Household and The Average of Population
in Every Household by Village/Ward in Miri Manasa
Subdistrict, 2013*

Desa/Kelurahan <i>Village/Ward</i>	Rumah Tangga <i>Household</i>	Rata-Rata Penduduk per Rumah Tangga <i>Average of Population in Every Household</i>
(1)	(2)	(3)
Tumbang Lapan	74	4,89
Tumbang Siruk	17	4,94
Tumbang Napoi	200	4,48
Tumbang Koroi	36	5,47
Buntoi	36	4,81
Mangkuhung	79	4,56
Tumbang Manyoi	59	4,68
Tumbang Hatung	132	4,86
Tumbang Masukih	82	4,12
Rangan Hiran	38	5,76
H a r o w u	87	3,52
Miri Manasa	840	4,59

Sumber : BPS KabupatenGunung Mas
Source : BPS – Statistics of Gunung Mas Regency

Tabel 3.3. Banyaknya Penduduk Laki-Laki dan Perempuan serta Sex Ratio Menurut Desa/Kelurahan di Kecamatan Miri Manasa, 2013
Number of Male and Female Populations also The Sex Ratio by Village/Ward in Miri Manasa Subdistrict, 2013

2013

Desa/Kelurahan <i>Village/Ward</i>	Laki-Laki <i>Male</i>	Perempuan <i>Female</i>	Jumlah <i>Total</i>	Sex Ratio <i>Sex Ratio</i>
(1)	(2)	(3)	(4)	(5)
Tumbang Lapan	185	177	362	105
Tumbang Siruk	43	41	84	105
Tumbang Napoi	469	427	896	110
Tumbang Koroï	85	88	173	97
Buntoi	98	99	197	99
Mangkuhung	187	173	360	108
Tumbang Manyoi	146	130	276	112
Tumbang Hatung	179	127	306	141
Tumbang Masukih	337	304	641	111
Rangan Hiran	179	159	338	113
H a r o w u	110	109	219	101
Miri Manasa	2 018	1 834	3 852	110

Sumber : BPS KabupatenGunung Mas
 Source : BPS – Statistics of Gunung Mas Regency

Tabel 3.4. Banyaknya Penduduk di Kecamatan Miri Manasa Menurut Desa/Kelurahan dan Kewarganegaraan, 2013

Number of Populations in Miri Manasa Subdistrict by Village/Ward and The Citizenship, 2013

Desa/Kelurahan <i>Village/Ward</i>	Warga Negara Indonesia <i>Indonesian</i>	Warga Negara Asing <i>Foreigner</i>	Jumlah Total
(1)	(2)	(3)	(4)
Tumbang Lapan	362	0	362
Tumbang Siruk	84	0	84
Tumbang Napoi	896	0	896
Tumbang Koroi	173	0	173
Buntoi	197	0	197
Mangkuhung	360	0	360
Tumbang Manyoi	276	0	276
Tumbang Hatung	306	0	306
Tumbang Masukih	641	0	641
Rangan Hiran	338	0	338
H a r o w u	219	0	219
Miri Manasa	3 852	0	3 852

Sumber : BPS KabupatenGunung Mas

Source : BPS – Statistics of Gunung Mas Regency

Tabel 3.5. Banyaknya Penduduk Menurut Kelompok Umur dan Jenis Kelamin di Kecamatan Miri Manasa, 2013
Table Number of Populations by Age Group and Sex in Miri Manasa Subdistrict, 2013

Kelompok Umur <i>Age Group</i>	Jenis Kelamin / <i>Semiri manasa</i>		Jumlah <i>Total</i>
	Laki-Laki <i>Male</i>	Perempuan <i>Female</i>	
(1)	(2)	(3)	(4)
0-4	222	218	441
5-9	213	205	418
10-14	203	190	393
15-19	195	181	376
20-24	196	175	371
25-29	191	167	357
30-34	176	150	326
35-39	158	130	288
40-44	127	110	237
45-49	101	82	183
50-54	75	73	148
55-59	56	53	109
60-64	41	38	79
65+	63	60	124
Miri Manasa	2,018	1,834	3,852

Sumber : BPS Kabupaten Gunung Mas
Source : BPS – Statistics of Gunung Mas Regency

Tabel 3.6. Banyaknya Penduduk di Kecamatan Miri Manasa Menurut Umur dan Jenis Kelamin, 2013
Table **Number of Populations in Miri Manasa Subdistrict by Ages and Sex, 2013**

Umur Ages	Jenis Kelamin / <i>Semiri manasa</i>		Jumlah Total
	Laki-laki Male	Perempuan Female	
(1)	(2)	(3)	(4)
0	45	44	89
1	45	44	89
2	45	44	88
3	44	43	87
4	44	43	87
5	43	42	86
6	43	42	85
7	43	41	84
8	42	40	83
9	42	40	82
10	41	39	80
11	41	39	79
12	41	38	78
13	40	38	78
14	40	37	77
15	39	37	76
16	39	37	76
17	39	36	75
18	39	36	75
19	39	36	75
20	39	35	75
21	39	35	75
22	39	35	74
23	39	35	74
24	39	34	74
25	39	34	73
26	39	34	73
27	38	33	72
28	38	33	71
29	37	32	69
30	37	31	68

Lanjutan Tabel 3.6. / Continued Table 3.6.

Umur Ages	Jenis Kelamin / <i>Semiri manasa</i>		Jumlah <i>Total</i>
	Laki-laki <i>Male</i>	Perempuan <i>Female</i>	
(1)	(2)	(3)	(4)
31	36	31	67
32	35	30	65
33	35	29	64
34	34	28	62
35	33	28	61
36	33	27	60
37	32	26	58
38	31	25	56
39	29	25	54
40	28	24	52
41	27	23	50
42	25	22	48
43	24	21	45
44	23	20	43
45	22	18	41
46	21	17	38
47	20	16	36
48	19	16	35
49	18	15	34
50	17	15	32
51	16	15	31
52	15	15	30
53	14	14	28
54	13	13	26
55	13	12	25
56	12	11	23
57	11	11	22
58	11	10	20
59	10	9	19
60	9	8	18
61	9	8	17

Lanjutan Tabel 3.6. / Continued Table 3.6.

Umur Ages	Jenis Kelamin / <i>Semiri manasa</i>		Jumlah <i>Total</i>
	Laki-laki <i>Male</i>	Perempuan <i>Female</i>	
(1)	(2)	(3)	(4)
62	8	7	16
63	8	7	15
64	7	7	14
65 +	63	60	124
Miri Manasa	2.018	1.834	3.852

Sumber : BPS Kabupaten Gunung Mas

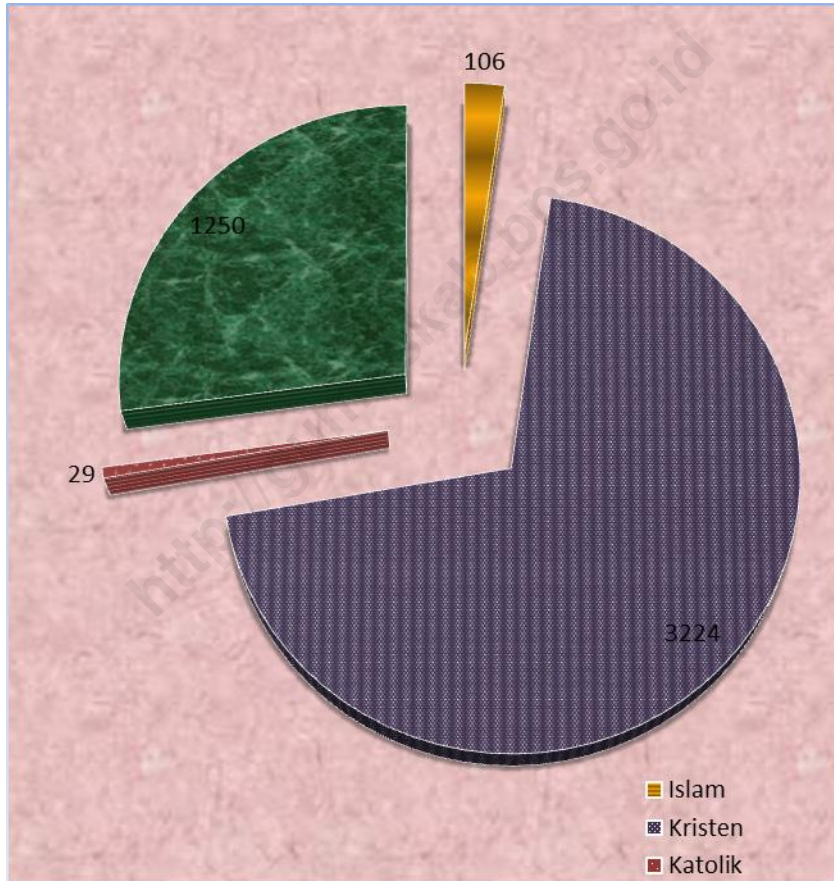
Source : BPS – Statistics of Gunung Mas Regency

Sosial
Social

4

<http://sumaskab.bps.go.id>

Gambar 3 Persentase Pemeluk Agama Menurut Agama di Kecamatan Miri Manasa (%), 2013
Picture
Percentage of Religious Affiliation by Religion in Miri Manasa Subdistrict (%), 2013



Tabel 4.1. Jumlah TK, Jumlah Kelas, Murid dan Guru di Kecamatan Miri Manasa Menurut Desa/Kelurahan, 2013
Number of Schools, Classes, Students, and Teachers of Kindergarten in Miri Manasa Subdistrict by Village/Ward, 2013

Desa/Kelurahan <i>Village/Ward</i>	Jumlah / Total			
	TK <i>School</i>	Kelas <i>Class</i>	Murid <i>Student</i>	Guru <i>Teacher</i>
(1)	(2)	(3)	(4)	(5)
Tumbang Lapan	0	0	0	0
Tumbang Siruk	0	0	0	0
Tumbang Napoi	1	2	19	2
Tumbang Koroi	0	0	0	0
Buntoi	0	0	0	0
Mangkuhung	0	0	0	0
Tumbang Manyoi	0	0	0	0
Tumbang Hatung	0	0	0	0
Tumbang Masukih	0	0	0	0
Rangan Hiran	0	0	0	0
H a r o w u	0	0	0	0
Miri Manasa	1	2	19	2

Sumber : Dinas Pendidikan Kabupaten Gunung Mas
Source : Education Government Services of Gunung Mas Regency

Tabel 4.2. Jumlah Sekolah Tingkat SD, Jumlah Kelas, Murid dan Guru di Kecamatan Miri Manasa Menurut Desa/Kelurahan, 2013
Number of Schools, Classes, Students, and Teachers of Elementary Schools in Miri Manasa Subdistrict by Village/Ward, 2013

Desa/Kelurahan <i>Village/Ward</i>	Jumlah / Total			
	Sekolah <i>School</i>	Kelas <i>Class</i>	Murid <i>Student</i>	Guru <i>Teacher</i>
(1)	(2)	(3)	(4)	(5)
Tumbang Lapan	1	6	75	4
Tumbang Siruk	1	6	30	4
Tumbang Napoi	1	6	154	4
Tumbang Koroï	1	6	27	4
Buntoi	1	6	39	6
Mangkuhung	1	6	63	7
Tumbang Manyoi	1	6	71	7
Tumbang Hatung	1	6	55	6
Tumbang Masukih	2	12	125	12
Rangan Hiran	1	6	58	4
H a r o w u	1	6	36	4
Miri Manasa	12	72	733	62

Sumber :Dinas Pendidikan Kabupaten Gunung Mas
Source : Education Government Services of Gunung Mas Regency

Tabel 4.3. Jumlah Sekolah Tingkat SMP Negeri dan Swasta, Murid dan Guru di Kecamatan Miri Manasa Menurut Desa/Kelurahan, 2013
Number of State and Private Junior High Schools, Their Students, and Their Teachers in Miri Manasa Subdistrict by Village/Ward, 2013

Desa/Kelurahan <i>Village/Ward</i>	Sekolah Menengah Pertama (SMP) <i>Junior High School</i>			
	Negeri <i>State</i>	Swasta <i>Private</i>	Murid <i>Student</i>	Guru <i>Teacher</i>
(1)	(2)	(3)	(4)	(5)
Tumbang Lapan	0	0	0	0
Tumbang Siruk	0	0	0	0
Tumbang Napoi	1	0	84	7
Tumbang Koroi	0	0	0	0
Buntoi	0	0	0	0
Mangkuhung	0	0	0	0
Tumbang Manyoi	0	1	31	6
Tumbang Hatung	0	0	0	0
Tumbang Masukih	1	0	62	3
Rangan Hiran	0	0	0	0
H a r o w u	0	0	0	0
Miri Manasa	2	1	177	16

Sumber :Dinas Pendidikan Kabupaten Gunung Mas
Source : Education Government Services of Gunung Mas Regency

Tabel 4.4. Jumlah Sekolah Tingkat SMA Negeri dan Swasta, Murid dan Guru di Kecamatan Miri Manasa Menurut Desa/Kelurahan, 2013
Number of State and Private Senior High School, Their Students, and Their Teachers in Miri Manasa Subdistrict by Village/Ward, 2013

Desa/Kelurahan <i>Village/Ward</i>	Sekolah Menengah Atas (SMA) <i>Senior High School</i>			
	Negeri <i>State</i>	Swasta <i>Private</i>	Murid <i>Student</i>	Guru <i>Teacher</i>
(1)	(2)	(3)	(4)	(5)
Tumbang Lapan	0	0	0	0
Tumbang Siruk	0	0	0	0
Tumbang Napoi	1	0	41	4
Tumbang Koroi	0	0	0	0
Buntoi	0	0	0	0
Mangkuhung	0	0	0	0
Tumbang Manyoi	0	0	0	0
Tumbang Hatung	0	0	0	0
Tumbang Masukih	0	0	0	0
Rangan Hiran	0	0	0	0
H a r o w u	0	0	0	0
Miri Manasa	1	0	41	4

Sumber :Dinas Pendidikan Kabupaten Gunung Mas
Source : Education Government Services of Gunung Mas Regency

Tabel 4.5. Banyaknya Sarana Kesehatan di Kecamatan Miri Manasa Menurut Desa/Kelurahan dan Jenisnya, 2013
Table Number of Health Facilities in Miri Manasa Subdistrict by Village of Ward and Its Kind, 2013

Desa/Kelurahan <i>Village/Ward</i>	Rumah Sakit <i>hospital</i>	Puskesmas <i>Health Center</i>	Pustu <i>Assistant of Health Center</i>	Poskes-des <i>Village Health Post</i>	Posyandu <i>Integrated Health Service Post</i>
(1)	(2)	(3)	(4)	(5)	(6)
Tumbang Lapan	0	0	0	1	1
Tumbang Siruk	0	0	0	0	1
Tumbang Napoi	0	1	0	0	1
Tumbang Koroii	0	0	0	0	1
Buntoi	0	0	0	0	1
Mangkuhung	0	0	0	0	1
Tumbang Manyoi	0	0	0	0	1
Tumbang Hatung	0	0	0	0	1
Tumbang Masukih	0	1	0	0	1
Rangan Hiran	0	0	0	1	1
H a r o w u	0	0	0	0	1
Miri Manasa	0	2	0	2	11

Sumber : Dinas Kesehatan Kabupaten Gunung Mas
Source : Health Government Services of Gunung Mas Regency

Tabel 4.6. Banyaknya Tenaga Kesehatan di Kecamatan Miri Manasa Menurut Desa/Kelurahan dan Jenisnya, 2013
Table
Number of Health Workers in Miri Manasa Subdistrict by Village/Ward and Its Kind, 2013

Desa/Kelurahan <i>Village/Ward</i>	Dokter Umum <i>General Doctor</i>	Dokter Spesialis <i>Specialist</i>	Bidan <i>Midwife</i>	Perawat <i>Nurse</i>	Dukun Bersalin <i>Traditional Birth Attendance</i>
(1)	(2)	(3)	(4)	(5)	(6)
Tumbang Lapan	0	0	0	0	3
Tumbang Siruk	0	0	0	0	1
Tumbang Napoi	1	0	4	4	2
Tumbang Koro	0	0	0	0	4
Buntoi	0	0	0	0	3
Mangkuhung	0	0	0	0	2
Tumbang Manyoi	0	0	0	0	3
Tumbang Hatung	0	0	0	0	1
Tumbang Masukih	0	0	3	7	3
Rangan Hiran	0	0	0	0	4
H a r o w u	0	0	0	0	3
Miri Manasa	1	0	7	11	29

Sumber : BPS Kabupaten Gunung Mas
 Source : BPS – Statistics of Gunung Mas Regency

Tabel 4.7. Jumlah Kunjungan Wanita Hamil, Nifas/Menyusui, Bayi, dan Anak di Kecamatan Miri Manasa, 2013
Table Number of Visited of Pregnancy Woman, Nipas, Baby, and Child in Miri Manasa Subdistrict, 2013

Jenis Kunjungan <i>Kind of Visited</i>	Jumlah Kunjungan <i>Number of Visited</i>
(1)	(4)
WanitaHamil/ <i>Pregnancy Woman</i>	69
Nifas/ <i>Nipas</i>	65
Bayi/ <i>Baby</i>	47
Anak/ <i>Child</i>	105

Sumber : Dinas Kesehatan Kabupaten Gunung Mas
 Source : *Health Government Services of Gunung Mas Regency*

Tabel 4.8. Jumlah Persalinan Hidup dan Persalinan Mati di Kecamatan Miri Manasa, 2013
Table Number of Life Birth and Still Birth in Miri Manasa Subdistrict, 2013

Jenis Persalinan <i>Kind of Birth</i>	Jumlah Persalinan <i>Number of Birth</i>
(1)	(2)
Persalinan Hidup/ Life Birth	
Ibu/ <i>Mother</i>	65
Anak/ <i>Child</i>	65
Persalinan Mati/ Still Birth	
Ibu/ <i>Mother</i>	0
Anak/ <i>Child</i>	0

Sumber : Dinas Kesehatan Kabupaten Gunung Mas
 Source : Health Government Services of Gunung Mas Regency

Tabel 4.9. Banyaknya Klinik KB, Akseptor Aktif, dan Akseptor Baru di Kecamatan Miri Manasa, 2013
Table Number of Family Planning, Active Acceptor, and New Acceptor in Miri Manasa Subdistrict, 2013

Uraian <i>Descriptions</i>	Jumlah <i>Total</i>
(1)	(2)
Klinik KB <i>Family Planning Clinic</i>	1
Akseptor Aktif <i>Active Acceptor</i>	986
Akseptor Baru <i>New Acceptor</i>	653
Pasangan Usia Subur (PUS) <i>Fertile Couples</i>	921

Sumber : Badan Pemberdayaan Masyarakat, Pemerintah Desa, Perempuan, dan Keluarga Berencana Kabupaten Gunung Mas
Source : Woman Resources and Family Planning Offices of Gunung Mas Regency

Tabel 4.10. Jumlah Peserta KB Menurut Jenis dan Jalur Pelayanan di Kecamatan Miri Manasa, 2013
Table Number of Family Planning Participants by Kind and Service Lines in Miri Manasa Subdistrict, 2013

Jalur Pelayanan <i>Service Line</i>	Target <i>Target</i>	Realisasi <i>Realization</i>
(1)	(2)	(3)
AkseptorAktif/ <i>Active Acceptor</i>	912	986
AkseptorBaru/ <i>New Acceptor</i>	547	653

Sumber : Badan Pemberdayaan Masyarakat, Pemerintah Desa, Perempuan, dan Keluarga Berencana Kabupaten Gunung Mas
Source : Woman Resources and Family Planning Offices of Gunung Mas Regency

Tabel 4.11. Banyaknya Peserta KB Aktif Menurut Jenis Kontrasepsi yang Digunakan di Kecamatan Miri Manasa, 2013
Number of Active Family Planning Participants by Kind of Used Contraception in Miri Manasa Subdistrict, 2013

Jenis Kontrasepsi <i>Kind of Contraception</i>	Jumlah Peserta KB <i>Number of Family Planning Participants</i>
(1)	(2)
IUD	-
MOP	-
MOW	-
Implant	50
Suntik	388
Pil KB	183
Kondom	32

Sumber : Badan Pemberdayaan Masyarakat, Pemerintah Desa, Perempuan, dan Keluarga Berencana Kabupaten Gunung Mas

Source : *Woman Resources and Family Planning Offices of Gunung Mas Regency*

Tabel 4.12. Banyaknya Penyandang Cacat di Kecamatan Miri Manasa Menurut Desa/Kelurahan, 2013
Number of Disabled People in Miri Manasa Subdistrict by Village/Ward, 2013

Desa/ Kelurahan	Jenis kecacatan/ Type of Disability								Cacat ganda
	Tuna netra	Tuna-rungu	Tuna-wicara	Tuna Rungu-wicara	Tuna daksa	Tuna grahita	Tuna laras	Cacat eks-sakit kusta	
(1)	(2)	(3)	(4)	(5)	(6)	(7)	(8)	(9)	(10)
Tumbang Lapan	1	1	2	1	1	1	0	0	0
Tumbang Siruk	0	0	0	0	1	0	0	0	0
Tumbang Napoi	0	0	0	0	1	0	4	0	0
Tumbang Koroi	0	3	0	0	0	0	0	0	0
Buntoi	1	2	0	0	1	0	0	0	0
Mangkuhung	0	2	1	0	1	1	0	0	0
Tumbang Manyoi	0	1	0	0	0	1	0	0	0
Tumbang Hatung	0	0	0	0	0	1	1	0	0
Tumbang Masukih	3	0	0	0	0	2	1	0	0
Rangan Hiran	1	0	0	1	0	0	0	0	0
Harowu	0	1	0	0	1	0	0	0	0
Miri Manasa	6	10	3	2	6	5	6	0	0

Sumber : BPS Kabupaten Gunung Mas
 Source : BPS – Statistics of Gunung Mas Regency

Tabel 4.13. Jenis Pencemaran yang Pernah Terjadi di Kecamatan Miri Manasa Menurut Desa/Kelurahan, 2013

Kind of Had Occurred Pollution in Miri Manasa Subdistrict by Village/Ward, 2013

Desa/Kelurahan <i>Village/Ward</i>	Jenis Pencemaran/ <i>Kind of Pollution</i>			
	Air <i>Water</i>	Tanah <i>Land</i>	Udara <i>Air</i>	Suara <i>Sound</i>
(1)	(2)	(3)	(4)	(5)
Tumbang Lapan	√	-	-	-
Tumbang Siruk	√	-	-	-
Tumbang Napoi	√	-	-	-
Tumbang Koro	√	-	-	-
Buntoi	√	-	-	-
Mangkuhung	√	-	-	-
Tumbang Manyoi	√	-	-	-
Tumbang Hatung	-	-	-	-
Tumbang Masukih	√	-	-	-
Rangan Hiran	√	-	-	-
H a r o w u	√	-	-	-

Sumber : BPS Kabupaten Gunung Mas

Source : BPS – Statistics of Gunung Mas Regency

Tabel 4.14. Jenis Bencana Alam yang Pernah Terjadi di Kecamatan Miri Manasa Menurut Desa/Kelurahan, 2013
Kind of Had Occurred Disasters in Miri Manasa Subdistrict by Village/Ward, 2013

Desa/Kelurahan <i>Village/Ward</i>	Jenis Bencana Alam/ <i>Kind of Disasters</i>				
	Tanah Longsor <i>Landslide</i>	Banjir <i>Flooding</i>	Gempa Bumi <i>Earthquake</i>	Angin Puyuh <i>Whirl-wind</i>	Kebakaran Hutan <i>Forest Fires</i>
(1)	(2)	(3)	(4)	(5)	(6)
Tumbang Lapan	-	-	-	-	-
Tumbang Siruk	-	-	-	-	-
Tumbang Napoi	-	-	-	-	-
Tumbang Koroi	-	-	-	-	-
Buntoi	-	-	-	-	-
Mangkuhung	-	-	-	-	-
Tumbang Manyoi	-	-	-	-	-
Tumbang Hatung	-	-	-	-	-
Tumbang Masukih	-	-	-	-	-
Rangan Hiran	-	-	-	-	-
H a r o w u	-	-	-	-	-

Sumber : BPS Kabupaten Gunung Mas
Source : BPS – Statistics of Gunung Mas Regency

Tabel 4.15. Jumlah Tempat Ibadah di Kecamatan Miri Manasa Menurut Desa/Kelurahan, 2013
Table
Number of Religious Workshop in Miri Manasa Subdistrict by Village Ward, 2013

Desa/Kelurahan <i>Village/Ward</i>	Masjid <i>Mosque</i>	Langgar/ Mushola	Gereja <i>Church</i>	Balai Kaharingan
(1)	(2)	(3)	(4)	(5)
Tumbang Lapan	0	0	2	1
Tumbang Siruk	0	0	0	0
Tumbang Napoi	0	0	3	1
Tumbang Koroi	0	0	1	1
Buntoi	0	0	1	0
Mangkuhung	0	0	1	0
Tumbang Manyoi	0	0	2	1
Tumbang Hatung	0	0	1	1
Tumbang Masukih	0	0	2	0
Rangan Hiran	0	0	1	0
H a r o w u	0	0	0	1
Miri Manasa	0	0	14	6

Sumber : BPS Kabupaten Gunung Mas
Source : BPS – Statistics of Gunung Mas Regency

Tabel 4.16. Persentase Banyaknya Pemeluk Agama di Kecamatan Miri Manasa Menurut Desa/Kelurahan dan Jenis Agama Kepercayaan, 2013
Percentage of Religious in Miri Manasa Subdistrict by Village/Ward and Kind of Religion, 2013

Desa/Kelurahan <i>Village/Ward</i>	Kristen <i>Christian</i>	Katolik <i>Catholic</i>	Islam <i>Moslem</i>	Kaharingan	Jumlah <i>Total</i>
(1)	(2)	(3)	(4)	(5)	(6)
Tumbang Lapan	87	0	1	12	0
Tumbang Siruk	49	0	0	51	0
Tumbang Napoi	87	1	3	9	0
Tumbang Koroi	45	0	3	66	0
Buntoi	59	0	5	23	0
Mangkuhung	60	0	2	38	0
Tumbang Manyoi	97	0	0	3	0
Tumbang Hatung	79	1	15	4	1
Tumbang Masukih	69	0	4	27	0
Rangan Hiran	33	0	0	67	0
H a r o w u	17	3	0	80	0

Sumber : Kementerian Agama Kabupaten Gunung Mas
Source : Ministry of Religious in Gunung Mas Regency

Tabel 4.17. Banyaknya Tenaga Keamanan Menurut Desa/Kelurahan dan Jenisnya di Kecamatan Miri Manasa, 2013
Number of Security Personnel by Village/Ward and Its Kind in Miri Manasa Subdistrict, 2013

Desa/Kelurahan <i>Village/Ward</i>	Jenis Petugas Keamanan/ <i>Kind of Security Personnel</i>			Jumlah <i>Total</i>
	Linmas	Babinsa	Polisi Pelayan Masyarakat	
(1)	(2)	(3)	(4)	(5)
Tumbang Lapan	2	-	-	2
Tumbang Siruk	2	-	-	2
Tumbang Napoi	16	-	-	16
Tumbang Koroï	2	-	-	2
Buntoi	2	-	-	2
Mangkuhung	2	-	-	2
Tumbang Manyoi	2	-	-	2
Tumbang Hatung	2	-	-	2
Tumbang Masukih	2	-	-	2
Rangan Hiran	2	-	-	2
H a r o w u	2	-	-	2
Miri Manasa	36	-	-	36

Sumber : BPS Kabupaten Gunung Mas
Source : BPS – Statistics of Gunung Mas Regency

Tabel 4.18. Keberadaan Fasilitas Lapangan Olahraga di Kecamatan Miri Manasa Menurut Desa/Kelurahan dan Jenis Olahraga, 2013
Existence of Sports Field Facilities in Miri Manasa Subdistrict by Village/Ward and Kind of Sports, 2013

Desa/Kelurahan <i>Village/Ward</i>	Jenis Olahraga/ <i>Kind of Sports</i>				
	Sepak Bola <i>Football</i>	Voli <i>Volleyball</i>	Bulutangkis <i>Badminton</i>	Bilyard <i>Bilyard</i>	Tenis Meja <i>Table Tennis</i>
(1)	(2)	(3)	(4)	(5)	(6)
Tumbang Lapan	-	√	-	√	√
Tumbang Siruk	-	√	-	-	-
Tumbang Napoi	√	√	√	√	√
Tumbang Koroi	-	√	√	-	-
Buntoi	-	√	-	√	-
Mangkuhung	-	√	-	-	√
Tumbang Manyoi	-	√	√	-	-
Tumbang Hatung	-	√	-	-	-
Tumbang Masukih	-	√	√	√	√
Rangan Hiran	-	√	-	√	-
H a r o w u	-	√	-	√	-

Sumber : BPS Kabupaten Gunung Mas
 Source : BPS – Statistics of Gunung Mas Regency

Pertanian
Agriculture



<http://id.maskab.bps.go.id>

Tabel 5.1 Luas Areal dan Produksi Tanaman Perkebunan Menurut Jenis Tanaman, 2013
Table Planted Area and Production of Smallholders Estate by Kind of Crops, 2013

Jenis Tanaman <i>Kind of Crops</i>	Luas Areal <i>Planted Area</i> (Ha)	Produksi <i>Production</i> (Ton)
(1)	(2)	(3)
Karet	2 889	1 611
Kelapa	20	9,62
Kopi	0	0
Kelapa Sawit	0	0

Sumber: Dinas Pertanian dan Perkebunan Kabupaten Gunung Mas
Source : Agriculture and Estate Services of Gunung Mas Regency

Tabel 5.2 Banyaknya Populasi Ternak Menurut Jenis Ternak, 2013
Table Number of Livestock Population by Kind of Livestock, 2013

2013

Jenis Ternak <i>Kind of Livestock</i>	Jumlah Hewan Ternak <i>Number of Livestock</i>
(1)	(2)
Sapi / <i>Cow</i>	84
Kerbau / <i>Buffalo</i>	0
Kambing / <i>Goat</i>	0
Babi / <i>Pig</i>	870

Sumber: Dinas Perikanan dan Peternakan Kabupaten Gunung Mas
 Source : *Fishery and Livestock Services of Gunung Mas Regency*

Tabel 5.3 Banyaknya Hewan Unggas Menurut Jenis Hewan Unggas, 2013
Table Number of Poultry Population by Kind of Poultry, 2013

Jenis Ternak <i>Kind of Livestock</i>	Jumlah Hewan Ternak <i>Number of Livestock</i>
(1)	(2)
Ayam Buras / <i>Native Chicken</i>	4 935
Ayam Pedaging / <i>Boller</i>	1 463
Ayam Petelur / <i>Layer</i>	0
Itik / <i>Duck</i>	100

Sumber: Dinas Perikanan dan Peternakan Kabupaten Gunung Mas
 Source : *Fishery and Livestock Services of Gunung Mas Regency*

Tabel 5.4 Banyaknya Hewan Ternak yang Dipotong Menurut Jenis Hewan Ternak, 2013
Table *Number of Sliced Livestock by Kind of Livestock, 2013*

Jenis Ternak <i>Kind of Livestock</i>	Jumlah Hewan Ternak <i>Number of Livestock Population</i>
(1)	(2)
Sapi / Cow	4
Kerbau / Buffalo	0
Kambing / Goat	0
Babi / Pig	40

Sumber: Dinas Perikanan dan Peternakan Kabupaten Gunung Mas
 Source : Fishery and Livestock Services of Gunung Mas Regency

Tabel 5.5 Banyaknya Hewan Unggas yang Dipotong Menurut Jenis Hewan Unggas, 2013
Table *Number of Sliced Poultry Population by Kind of Poultry, 2013*

Jenis Ternak <i>Kind of Livestock</i>	Jumlah Hewan Ternak <i>Number of Livestock</i>
(1)	(2)
Ayam Buras / <i>Native Chicken</i>	1 350
Ayam Pedaging / <i>Boller</i>	650
Ayam Petelur / <i>Layer</i>	0
Itik / <i>Duck</i>	5

Sumber: Dinas Perikanan dan Peternakan Kabupaten Gunung Mas
 Source : *Fishery and Livestock Services of Gunung Mas Regency*

Tabel 5.6 Banyaknya Luas Perairan dan Produksi Perikanan Darat Menurut Jenis Area, 2013
Number of Production and Area of Fresh-Water Fish by Kind of Areas, 2013

Jenis Tanaman <i>Kind of Crops</i>	Luas Perairan <i>Area of Fresh-Water</i>	Produksi <i>Production (Ton)</i>
(1)	(2)	(3)
Kolam / <i>Fresh Water Pond</i>	2,22	38,50
Tambak / <i>Brackish Water Pond</i>	0	0
Keramba / <i>Cage</i>	0	0

Sumber: Dinas Perikanan dan Peternakan Kabupaten Gunung Mas
 Source : *Fishery and Livestock Services of Gunung Mas Regency*

Tabel 5.7. Persentase Keluarga Pertanian Kecamatan Miri Manasa Menurut Desa/Kelurahan, 2013
Number of Means Communication in Miri Manasa Subdistrict by Village/Ward and Its Kind, 2013

Desa/Kelurahan <i>Village/Ward</i>	Keluarga Pertanian <i>Family Farm</i>	Keluarga Non Pertanian <i>Non Family Farm</i>	Jumlah <i>Total</i>
(1)	(2)	(3)	(4)
Tumbang Lapan	96,0	4,0	100,0
Tumbang Siruk	100,0	0,0	100,0
Tumbang Napoi	79,8	20,2	100,0
Tumbang Koroi	90,2	9,8	100,0
Buntoi	96,2	3,8	100,0
Mangkuhung	94,5	5,5	100,0
Tumbang Manyoi	97,9	2,1	100,0
Tumbang Hatung	100,0	0,0	100,0
Tumbang Masukih	89,9	10,1	100,0
Rangan Hiran	95,3	4,7	100,0
Harowu	81,3	18,8	100,0

Sumber : BPS Kabupaten Gunung Mas
 Source : BPS – Statistics of Gunung Mas Regency

Perindustrian dan Energi
Industry and Energy

6

<http://gaskab.bps.go.id>

Tabel 6.1. Banyaknya Industri Kecil/Kerajinan Rumah Tangga di Kecamatan Miri Manasa Menurut Desa/Kelurahan, 2013

Number of Small Industries in Miri Manasa Subdistrict by Village/Ward and Commodity of Industries, 2013

Desa/Kelurahan <i>Village/Ward</i>	Komoditas Industri/ <i>Commodity of Industries</i>						Jumlah <i>Total</i>
	Kulit <i>Leather</i>	Kayu <i>Wood</i>	Logam <i>Metal</i>	Anya- man <i>Craft</i>	Gera- bah <i>Pottery</i>	Makan- an <i>Food</i>	
(1)	(2)	(3)	(4)	(5)	(6)	(7)	(8)
Tumbang Lapan	0	3	0	0	0	2	5
Tumbang Siruk	0	0	0	0	0	0	0
Tumbang Napoi	0	5	1	0	0	3	9
Tumbang Koroi	0	0	0	0	0	0	0
Buntoi	0	0	0	0	0	0	0
Mangkuhung	0	0	0	0	0	0	0
Tumbang Manyoi	0	0	0	0	0	0	0
Tumbang Hatung	0	2	0	0	0	3	5
Tumbang Masukih	0	0	0	0	0	0	0
Rangan Hiran	0	0	0	0	0	3	3
H a r o w u	0	0	0	0	0	1	1

Sumber : Dinas Koperasi, Perindustrian, dan Perdagangan Kabupaten Gunung Mas
Source : Trade, Industry, and Cooperative Government Services of Gunung Mas Regency

Tabel 6.2.
Table

**Keberadaan Penerangan Jalan dan Jenis
Penerangan Jalan di Kecamatan Miri Manasa
Menurut Desa/Kelurahan, 2013**
*The Presence of Street Lighting and Kind of Street
Lighting in Miri Manasa Subdistrict by Village/Ward,
2013*

Desa/Kelurahan <i>Village/Ward</i>	Penerangan Jalan <i>Street Lighting</i>		Jenis Penerangan Jalan <i>Kind of Street Lighting</i>		
	Ada	Tidak Ada	Listrik Pemerintah	Listrik Non pemerintah	Bukan Listrik
(1)	(2)	(3)	(4)	(5)	(6)
Tumbang Lapan	-	√	-	-	√
Tumbang Siruk	-	√	-	-	√
Tumbang Napoi	-	√	-	-	√
Tumbang Koroi	-	√	-	-	√
Buntoi	-	√	-	-	√
Mangkuhung	-	√	-	-	√
Tumbang Manyoi	-	√	-	-	√
Tumbang Hatung	-	√	-	-	√
Tumbang Masukih	-	√	-	-	√
Rangan Hiran	-	√	-	-	√
H a r o w u	-	√	-	-	√

Sumber : BPS Kabupaten Gunung Mas,(Pendataan Potensi Desa)
Source : BPS – Statistics of Gunung Mas Regency

Tabel 6.3. Persentase Rumah Tangga yang Memiliki Fasilitas Penerangan Menurut Desa/Kelurahan dan Jenisnya, 2013


Percentage of Households which Have Lighting Facilities by Village/Ward and Its Kind, 2013

Desa/Kelurahan <i>Village/Ward</i>	Fasilitas Penerangan <i>Lighting Facilities</i>		
	PLN	Non PLN	Non Listrik
(1)	(2)	(3)	(4)
Tumbang Lapan	0,00	100,00	0,00
Tumbang Siruk	0,00	5,00	95,00
Tumbang Napoi	0,00	79.79	20.21
Tumbang Koroi	0,00	100	0,00
Buntoi	0,00	100	0,00
Mangkuhung	0,00	100	0,00
Tumbang Manyoi	0,00	100	0,00
Tumbang Hatung	0,00	100	0,00
Tumbang Masukih	0,00	100	0,00
Rangan Hiran	0,00	100	0,00
H a r o w u	0,00	100	0,00

Sumber : BPS Kabupaten Gunung Mas, (Pendataan Potensi Desa)

Source : BPS – Statistics of Gunung Mas Regency

Perdagangan dan Koperasi
Trade and Cooperative



<http://gumilakab.bps.go.id>

Tabel 7.1. Banyaknya Sarana Perekonomian di Kecamatan Miri Manasa Menurut Desa/ Kelurahan dan Jenisnya, 2013
Table **Number of Means Economy in Miri Manasa Subdistrict by Village/Ward and Its Kind, 2013**

Desa/Kelurahan <i>Village/Ward</i>	Sarana Perekonomian <i>Means Economy</i>		
	Pasar <i>Market</i>	Toko/ Kios <i>Shop</i>	Warung/Lainnya <i>Stall/Others</i>
(1)	(2)	(3)	(4)
Tumbang Lapan	0	7	0
Tumbang Siruk	0	1	0
Tumbang Napoi	0	11	0
Tumbang Koroï	0	1	0
Buntoi	0	5	0
Mangkuhung	0	3	0
Tumbang Manyoi	0	0	0
Tumbang Hatung	0	1	0
Tumbang Masukih	0	6	0
Rangan Hiran	0	2	0
Harowu	0	2	0
Miri Manasa	0	39	0

Sumber : BPS Kabupaten Gunung Mas
Source : BPS – Statistics of Gunung Mas Regency

Tabel 7.2. Banyaknya Perusahaan yang Sudah Memiliki Surat Izin Usaha Perdagangan (SIUP) Menurut Bentuk Badan Usaha di Kecamatan Miri Manasa, 2013
Number of Companies which have SIUP by Kind of Enterprises in Miri Manasa Subdistrict, 2013

Badan Usaha <i>Enterprises</i>	Jumlah Perusahaan <i>Number of Companies</i>
(1)	(2)
Perseroan Terbatas (PT)	0
CV/Firma	0
Koperasi	0
Perseorangan	3
Lainnya	0
Jumlah	3

Sumber : Kantor Pelayanan Perijinan Terpadu Kabupaten Gunung Mas
Source : Integrated Licensing Service Offices of Gunung Mas Regency

Tabel 7.3. Banyaknya Koperasi di Kecamatan Miri Manasa Menurut Desa/Kelurahan dan Jenisnya, 2013
Table Number of Cooperatives in Miri Manasa Subdistrict by Village/Ward and Kind of Cooperatives, 2013

Desa/Kelurahan <i>Village/Ward</i>	Koperasi Unit Desa (KUD)	Koperasi Non KUD	Jumlah Total
(1)	(2)	(3)	(4)
Tumbang Lapan	0	0	0
Tumbang Siruk	0	0	0
Tumbang Napoi	0	0	0
Tumbang Koroï	0	0	0
Buntoi	0	0	0
Mangkuhung	0	0	0
Tumbang Manyoi	0	0	0
Tumbang Hatung	0	0	0
Tumbang Masukih	0	0	0
Rangan Hiran	0	0	0
Harowu	0	0	0
Miri Manasa	0	0	0

Sumber : BPS Kabupaten Gunung Mas
Source : BPS – Statistics of Gunung Mas Regency

Perhubungan dan
Komunikasi
*Transportation and
Communication*



<http://gamasrab.bps.go.id>

Tabel 8.1. Jenis Permukaan Jalan Terluas di Kecamatan Miri Manasa Menurut Desa/Kelurahan, 2013
Table Kind of Largest Road Surfaces in Miri Manasa Subdistrict by Village/Ward, 2013

Desa/Kelurahan <i>Village/Ward</i>	Jenis Permukaan Jalan Terluas <i>Kind of Largest Road Surfaces</i>		
	Aspal/ Beton <i>Asphalt/Concrete</i>	Kerikil/ Latrit <i>Gravel</i>	Tanah <i>Land</i>
(1)	(2)	(3)	(4)
Tumbang Lapan	-	-	√
Tumbang Siruk	-	-	√
Tumbang Napoi	-	√	√
Tumbang Koroï	-	-	√
Buntoi	-	-	√
Mangkuhung	-	-	√
Tumbang Manyoi	-	-	√
Tumbang Hatung	-	-	√
Tumbang Masukih	-	√	√
Rangan Hiran	-	-	√
Harowu	-	-	√

Sumber : BPS Kabupaten Gunung Mas

Source : BPS – Statistics of Gunung Mas Regency

Tabel 8.2. Banyaknya Kendaraan di Kecamatan Miri Manasa Menurut Jenis Kendaraan, 2013
Table Number of Vehicles in Miri Manasa Subdistrict by Kind of Vehicles, 2013

JenisKendaraan <i>Kind of Vehicles</i>	JumlahKendaraan <i>Number of Vehicles</i>
(1)	(2)
Mobil Penumpang	0
Mobil Barang	6
Bis/Mini Bis	0
Sepeda Motor	389
Sepeda	73
Gerobak	21
Kapal Penumpang	0

Sumber : Dinas Perhubungan, Komunikasi, dan Informatika Kabupaten Gunung Mas

Source : *Transportation, Communication, and Information Services of Gunung Mas Regency*

Tabel 8.3. Jumlah Sarana Komunikasi Sosial di Kecamatan Miri Manasa Menurut Desa/Kelurahan dan Jenisnya, 2013
Table Number of Means Communication in Miri Manasa Subdistrict by Village/Ward and Its Kind, 2013

Desa/Kelurahan <i>Village/Ward</i>	Kantor Pos/ Postu <i>Post Office</i>	RumahPos <i>Post House</i>	Menara BTS <i>BTS Tower</i>
(1)	(2)	(3)	(4)
Tumbang Lapan	-	-	-
Tumbang Siruk	-	-	-
Tumbang Napoi	-	-	-
Tumbang Koroï	-	-	-
Buntoi	-	-	-
Mangkuhung	-	-	-
Tumbang Manyoi	-	-	-
Tumbang Hatung	-	-	-
Tumbang Masukih	-	-	-
Rangan Hiran	-	-	-
Harowu	-	-	-

Sumber : Kantor Kecamatan Miri Manasa
Source : Subdistrict Office of Gunung Mas Regency



DATA

MENCERDASKAN BANGSA

<http://gumaskab.bps.go.id>



BADAN PUSAT STATISTIK KABUPATEN GUNUNG MAS

Jalan Brigjend Katamsno No. 97 Tampang Tumbang Anjir

Telepon/Fax : (0537) 3032777

Email : bps6211@bps.go.id

Homepage : <http://gumaskab.bps.go.id>