



Katalog BPS : 1102001.3520060

KECAMATAN MAGETAN DALAM ANGKA 2015



BADAN PUSAT STATISTIK KABUPATEN MAGETAN

<http://magetankab.bps.go.id>

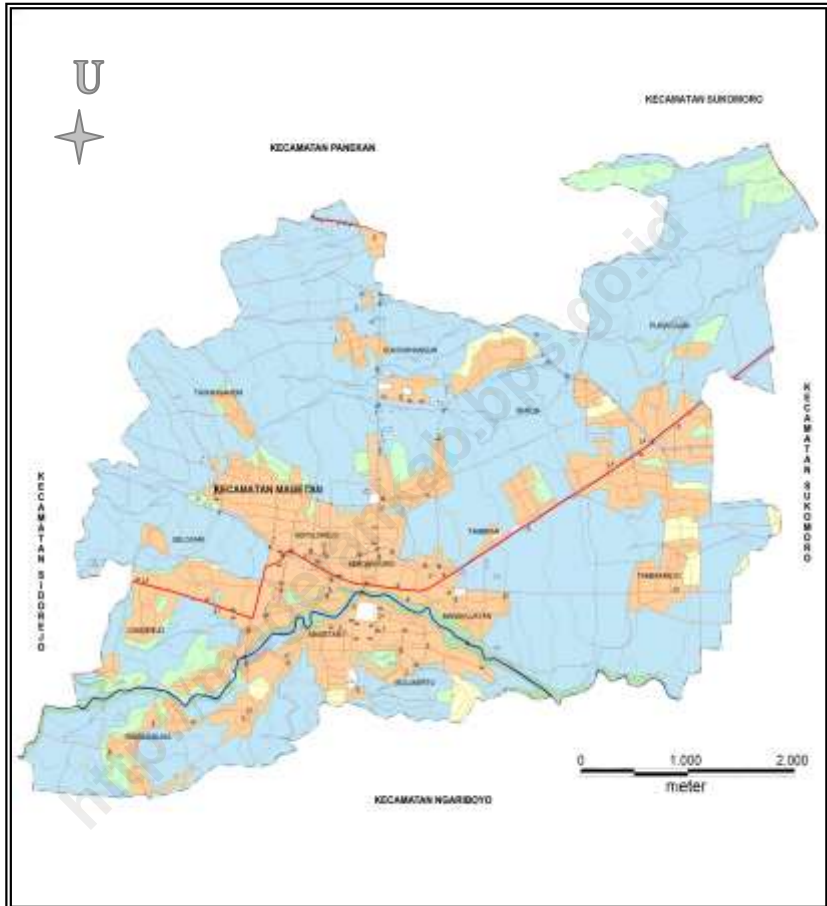
KECAMATAN MAGETAN

DALAM ANGKA

MAGETAN DISTRICT IN FIGURES

2015

PETA KECAMATAN MAGETAN





Drs. MASRURI
CAMAT MAGETAN

KATA PENGANTAR

Kecamatan Magetan Dalam Angka 2015 merupakan publikasi tahunan yang diterbitkan atas kerjasama antara Koordinator Statistik Kecamatan, Kantor Kecamatan, Dinas/Instansi se wilayah Kecamatan Magetan dan Pemerintah Daerah.

Data yang disajikan berasal dari hasil registrasi yang dilakukan secara rutin, berupa kumpulan data yang disusun dalam bentuk tabel-tabel dan tidak jauh beda dengan penerbitan tahun yang lalu.

Mulai tahun 2007 judul publikasi Kecamatan Magetan Dalam Angka mengacu pada tahun penerbitan, bukan pada tahun data yang disajikan.

Dengan tersedianya data ini diharapkan dapat membantu para pemakai data terutama dalam perencanaan suatu kebijaksanaan pemerintah daerah, sebagai upaya dalam meningkatkan pembangunan dan evaluasi hasil-hasil pembangunan yang telah dicapai.

Kepada Pemerintah Daerah dan semua pihak yang telah membantu dalam penerbitan publikasi ini, disampaikan terima kasih dan penghargaan yang setinggi-tingginya. Untuk perbaikan publikasi ini tanggapan dan saran-saran dari para pemakai sangat diharapkan.

Magetan, Agustus 2015

Koordinator Statistik
Kecamatan Magetan

BAHRUL ULUM. S.Si
NIP. 19870309 201101 1 009

SAMBUTAN CAMAT MAGETAN

Assalamu'alaikum Warahmatullahi Wabarokatuh

Dengan Mengucap puji syukur ke hadirat Allah SWT untuk kesekian kalinya saya sambut gembira atas terbitnya buku Kecamatan Magetan Dalam Angka 2015.

Dalam suasana pembangunan seperti sekarang ini, ketersediaan data statistik yang terinci, lengkap dan akurat akan sangat membantu dalam perencanaan, pelaksanaan dan evaluasi hasil-hasil pembangunan yang telah dicapai. Oleh karena itu saya berharap agar penerbitan buku ini terus ditingkatkan baik mutu data, cakupan maupun ketepatan penerbitannya.

Kepada Koordinator Statistik Kecamatan, Staf Kantor Kecamatan dan Dinas/Instansi se wilayah Kecamatan Magetan serta semua pihak yang membantu pada penerbitan buku ini saya ucapkan terima kasih. Semoga kerjasama yang telah terjalin dapat terus berjalan dengan baik dan ditingkatkan.

Akhirnya saya berharap semoga penerbitan buku ini dapat memberikan manfaat bagi semua pihak yang memerlukan.

Wassalamualaikum Warahmatullahi Wabarokatuh

Magetan, Agustus 2015

Camat Magetan,

Drs. MASRURI

NIP. 19720307 199101 1 002

The image shows a wide, scenic view of a valley. In the foreground, there is a dense forest of green trees and bushes. The middle ground features rolling hills covered in vegetation, with some areas appearing to be agricultural fields. In the background, a range of mountains stretches across the horizon under a clear sky. The overall scene is a lush, natural landscape.

Keadaan Geografis

Geographical Situation

LETAK GEOGRAFIS WILAYAH KECAMATAN MAGETAN

Batas Fisik dan Letak Ketinggian Wilayah Kecamatan Magetan

- 1.1. Batas Fisik :
 - Sebelah Utara : Kecamatan Panekan
 - Sebelah Timur : Kecamatan Sukomoro
 - Sebelah Selatan : Kecamatan Ngariboyo
 - Sebelah Barat : Kecamatan Panekan dan Kecamatan Sidorejo
- 1.2. Wilayah Kecamatan Magetan terletak pada ketinggian antara 314 sampai dengan 460 meter diatas permukaan laut.

Luas dan Pembagian Wilayah Kecamatan Magetan

- 2.1. Berdasarkan Evaluasi Penggunaan Tanah (EPT) dalam rangka pelaksanaan Sensus Pertanian 1993 tercatat luas Kecamatan Magetan 21,41 Km²
- 2.2. Wilayah Kecamatan Magetan terdiri dari :
 - 9 Kelurahan , yaitu :
 - Selosari
 - Magetan
 - Bulukerto
 - Mangkujayan
 - Tambran
 - Kebonagung
 - Tawanganom
 - Kepolorejo
 - Sukowinangun
 - 5 Desa, yaitu :
 - Ringinagung
 - Candirejo
 - Tambakrejo
 - Baron
 - Purwosari

dan dibagi menjadi :

- 64 Rukun Warga (RW)
- 333 Rukun Tetangga (RT)
- 64 Lingkungan/Dusun

Jarak Antar Kelurahan/Desa
(Dalam Km)

Kelurahan/ Desa	R i n g i n a g u n g	C a n d i r e j o	S e l o s a r i	M a g e t a n	B u l u k e r t o	M a n g k u j a y a n	T a m b a k r e j o	T a m b r a n	K e b o n a g u n g	T a w a n g a n o m	K e p o l o r e j o	S u k o w i n a n g u n	B a r o n	P u r w o s a r i
Ringinagung	0	3	2	1	1	3	4	2	3	2	3	4	4	5
Candirejo	3	0	1	2	2	3	4	2	2	2	2	3	4	5
Selosari	2	1	0	1	2	3	4	3	2	1	1	2	3	4
Magetan	1	2	1	0	1	2	3	2	2	2	1	2	3	4
Bulukerto	1	2	2	1	0	2	3	2	2	3	2	3	3	4
Mangkujayan	3	3	3	2	2	0	1	1	2	3	2	2	1	2
Tambakrejo	4	4	4	3	3	1	0	2	2	3	2	3	1	1
T a m b r a n	2	2	3	2	2	1	2	0	1	2	1	1	1	2
Kebonagung	3	2	2	2	2	2	2	1	0	2	1	1	2	3
Tawanganom	2	2	1	2	3	3	3	2	2	0	1	2	2	3
Kepolorejo	3	2	1	1	2	2	2	1	1	1	0	1	2	3
Sukowinangun	4	3	2	2	3	2	3	1	1	2	1	0	2	3
B a r o n	4	4	3	3	3	1	1	1	2	2	2	2	0	1
Purwosari	5	5	4	4	4	2	1	2	3	3	3	3	1	0

Sumber Data : Kantor Kecamatan Magetan

Tabel 1.1
Luas Wilayah dan Ketinggian Menurut Kelurahan/Desa
Tahun 2014

Kelurahan/Desa	Ketinggian (M)	Luas Wilayah (Km ²)
1	2	3
1. Ringinagung	395	1.7236
2. Candirejo	460	1.3152
3. Selosari	425	1.7125
4. Magetan	357	0.8651
5. Bulukerto	351	0.8423
6. Mangkujayan	324	1.1073
7. Tambakrejo	314	1.4112
8. Tambran	332	1.0130
9. Kebonagung	341	0.6867
10. Kepolorejo	354	1.1860
11. Tawanganom	396	2.7932
12. Sukowinangun	326	1.5408
13. B a r o n	322	2.2220
14. Purwosari	315	2.9935
Jumlah	-	21.4124

Sumber Data : Kantor Camat Magetan

Tabel 1.2
Luas Tanah Menurut Penggunaannya dan Kelurahan/Desa
Berdasarkan Hasil Investarisasi Luas Sawah (ILS) 1993
Tahun 2014 (Ha)

Kelurahan/Desa	Tanah Pertanian		Tanah Lainnya	Jumlah
	Sawah	Bukan Sawah		
1	2	3	4	5
1. Ringinagung	113.00	16.18	43.18	172.36
2. Candirejo	69.00	4.87	57.65	131.52
3. Selosari	81.00	15.00	75.25	171.25
4. Magetan	8.00	0.51	78.00	86.51
5. Bulukerto	28.00	12.00	44.23	84.23
6. Mangkujayan	76.50	1.50	32.73	110.73
7. Tambakrejo	112.00	2.00	27.12	141.12
8. Tambran	75.00	-	26.30	101.30
9. Kebonagung	44.50	-	24.17	68.67
10. Kepolorejo	45.00	6.00	67.60	118.60
11. Tawanganom	174.00	3.40	101.92	279.32
12. Sukowinangun	61.00	3.00	90.08	154.08
13. B a r o n	152.00	20.00	50.20	222.20
14. Purwosari	204.00	13.00	82.35	299.35
Jumlah	1,243.00	97.46	800.78	2,141.24
2013	1,243.00	97.46	800.78	2,141.24
2012	1,289.00	97.46	754.78	2,141.24

Sumber Data : Kantor Camat Magetan

Tabel 1.3
Banyaknya Curah Hujan dan Jumlah Curah Hujan
Tahun 2014

Bulan	Hari Hujan	Jumlah Curah Hujan
1	2	3
1. Januari	18	335
2. Pebruari	15	282
3. Maret	17	469
4. April	14	171
5. M e i	11	278
6. J u n i	7	127
7. J u l i	1	54
8. Agustus	-	-
9. September	-	-
10. Oktober	-	-
11. Nopember	15	271
12. Desember	14	213

Sumber Data : Dinas PU Pengairan Magetan
Stasiun Dam Jejeruk (Selosari)

Tabel 1.4
Koordinat Kantor Kelurahan/Desa Hasil Pemetaan SP2010

Kelurahan/Desa	Lintang	Bujur
1	2	3
1. Ringinagung	7,66384 °S	111,31858 °E
2. Candirejo	7,65429 °S	111,31858 °E
3. Selosari	7,65572 °S	111,31084 °E
4. Magetan	7,65946 °S	111,31565 °E
5. Bulukerto	7,66032 °S	111,32626 °E
6. Mangkujayan	7,65475 °S	111,34048 °E
7. Tambakrejo	7,65452 °S	111,35530 °E
8. Tambran	7,65279 °S	111,33363 °E
9. Kebonagung	7,65226 °S	111,32830 °E
10. Kepolorejo	7,65161 °S	111,32489 °E
11. Tawanganom	7,64737 °S	111,31570 °E
12. Sukowinangun	7,64784 °S	111,32983 °E
13. B a r o n	7,64502 °S	111,34956 °E
14. Purwosari	7,64365 °S	111,35176 °E

Sumber Data : Kantor Camat Magetan

Tabel 1.5
 Banyaknya Curah Hujan, Jumlah Curah Hujan,
 Curah Hujan Terkecil dan Curah Hujan Terbesar
 Tahun 2008

Bulan	Hari Hujan	Jumlah Curah Hujan	Curah Hujan Terkecil	Curah Hujan Terbesar
1	2	3	4	5
1. Januari	18	417	4	100
2. Pebruari	18	155	1	30
3. Maret	20	279	2	54
4. April	14	305	1	144
5. Mei	6	171	2	63
6. Juni	8	156	3	43
7. Juli	6	165	3	57
8. Agustus	-	-	-	-
9. September	3	56	3	32
10. Oktober	15	458	2	125
11. Nopember	12	217	2	62
12. Desember	8	103	6	24

Sumber Data : Dinas Pengairan Seksi Kec. Magetan
 Stasiun Dam Jejeruk

Tabel 2

PEMERINTAHAN



Tabel 2.1
Nama - Nama Camat Yang Pernah Menjabat

N a m a	Tahun Menjabat
1	2
1. Sarman	-
2. Kaelan Purnanto	-
3. Soe b a r i	-
4. So e r a t n o	-
5. Koento Soetedjo	1966 - 1967
6. W i j o t o	1967 - 1970
7. S o e d a r m o	1970 - 1976
8. Adi Oetomo	1976 - 1981
9. Drs. Bambang Widarto	1981
10. Adi Oetomo	1981 - 1984
11. Drs. Warsito	1984 - 1987
12. Drs. Soegito	1987 - 1992
13. Drs. Warsito	1992 - 1993
14. Drs. Andi Achmad Hadi	1993 - 1994
15. Atok Subroto	1994
16. Drs. Harseno	1994 - 1996
17. Drs. Idris Astra	1996
18. Drs. Agiyono	1996 - 1998
19. Drs. Suwignjo	1998 - 2001
20. Kasuli Widodo, BA	2001 - 2002
21. Drs. Sudadi, MM	2002 - 2004
22. Drs. Paryono, M.Si	2004 - 2008
23. Drs. Masruri	2008 - Sekarang

Sumber Data : Kantor Camat Magetan

Tabel 2.2
 Nama - nama Kepala dan Sekretaris Kelurahan/Desa
 Tahun 2014

Kelurahan/Desa	Nama Kepala Kelurahan/ Desa	Nama Sekretaris Kelurahan/Desa
1	2	3
1. Ringinagung	Purdiyono	Suhermanto
2. Candirejo	Moh Soleman	Sumartoyo
3. Selosari	Yudho Wahyono, S.Sos, M.Si	HM. Mahmudi, S.Sos M.Si
4. Magetan	Sunarsih	Sutiyono
5. Bulukerto	Suyitno, S.Sos	Susanto, S.Sos
6. Mangkujayan	Samsudin, S.Sos	Wartono
7. Tambakrejo	Slamet	Budi Suharjono
8. Tambran	Sujarwo, SE	Julianto D Prasodjo, S.Sos
9. Kebonagung	Plt. Edy Sutikno	-
10. Kepolorejo	Prio Budi Utomo	Soemarjati
11. Tawanganom	Mulyono, S.Sos	Ponimin
12. Sukowinangun	Suwita Hadi, SH	Sucipto, S.Sos
13. Baron	Farrida Ferry Irawaty	Plt. Karis Triono
14. Purwosari	Hartono	Supangat

Sumber Data : Kantor Camat Magetan

Tabel 2.3
Banyaknya Perangkat Kelurahan/Desa Dirinci Menurut
Status Jabatan dan Kelurahan/Desa
Tahun 2014

Kelurahan/Desa	Lurah Desa/ Kakel.	Sekdes/ Sekkel	Kaur/ Kasi	Kamituwo/ Kaling/Pem- bantu Kaling
1	2	3	4	5
1. Ringinagung	1	1	-	2
2. Candirejo	1	1	3	4
3. Selosari	1	1	4	7
4. Magetan	1	1	3	1
5. Bulukerto	1	1	3	3
6. Mangkujayan	1	1	4	2
7. Tambakrejo	1	1	2	3
8. Tambran	1	1	4	2
9. Kebonagung	1	-	4	4
10. Kepolorejo	1	1	3	2
11. Tawanganom	1	1	4	3
12. Sukowinangun	1	1	3	4
13. Baron	1	1	2	2
14. Purwosari	1	1	2	2
Jumlah	14	13	41	41
2013	14	13	42	45
2012	14	12	47	45

Sumber Data : Kantor Camat Magetan

Kelurahan/Desa	Sambong	Modin	Kebayan	Jogoboyo
1	6	7	8	9
1. Ringinagung	2	1	3	1
2. Candirejo	1	2	1	-
3. Selosari	-	-	-	-
4. Magetan	-	-	-	-
5. Bulukerto	-	-	-	-
6. Mangkujayan	1	2	-	-
7. Tambakrejo	2	1	1	1
8. Tambran	-	1	-	-
9. Kebonagung	1	1	-	-
10. Kepolorejo	-	1	-	-
11. Tawanganom	2	2	-	2
12. Sukowinangun	-	1	-	-
13. Baron	2	1	2	-
14. Purwosari	3	-	2	-
Jumlah	14	13	9	4
2013	12	15	9	5
2012	13	17	7	7

Sumber Data : Kantor Camat Magetan

Lanjutan

Kelurahan/Desa	Staf	Lainnya	Jumlah
1	10	11	12
1. Ringinagung	-	-	11
2. Candirejo	-	-	13
3. Selosari	1	-	14
4. Magetan	1	-	7
5. Bulukerto	1	-	9
6. Mangkujayan	2	-	13
7. Tambakrejo	-	-	12
8. Tambran	1	2	12
9. Kebonagung	2	-	13
10. Kepolorejo	2	-	10
11. Tawanganom	3	-	18
12. Sukowinangun	1	-	11
13. Baron	-	-	11
14. Purwosari	-	-	11
Jumlah	14	-	165
2013	13	-	168
2012	15	7	184

Sumber Data : Kantor Camat Magetan

Tabel 2.4
 Banyaknya Perangkat Kelurahan/Desa, BPD dan LPM
 Dirinci Menurut Status Jabatan dan Kelurahan/Desa
 Tahun 2014

Kelurahan/Desa	Kakel/Lurah Perangkat		BPD	LPM
	PNS	Non PNS		
1	2	3	4	5
1. Ringinagung	1	10	9	10
2. Candirejo	-	13	9	8
3. Selosari	7	7	-	11
4. Magetan	6	1	-	10
5. Bulukerto	6	3	-	11
6. Mangkujayan	8	5	-	10
7. Tambakrejo	1	11	5	10
8. Tambran	7	5	-	10
9. Kebonagung	7	6	-	10
10. Kepolorejo	6	4	-	12
11. Tawanganom	8	10	-	9
12. Sukowinangun	11	-	-	10
13. Baron	-	11	9	6
14. Purwosari	-	11	9	10
Jumlah	68	97	41	137
2013	66	102	41	137
2012	71	108	41	146

Sumber Data : Kantor Camat Magetan

Tabel 2.5
Banyaknya Perangkat Kelurahan/Desa Menurut Status Jabatan
dan Tingkat Pendidikan
Tahun 2014

Kelurahan/Desa	Lurah Desa/ Kakel.				Sekdes/ Sekkel				Kaur/ Kasi					
	SD	SL	TP	SLTA	PT	SD	SL	TP	SLTA	PT	SD	SL	TP	SLTA
1	2	3	4	5	6	7	8	9	10	11	12	13		
1. Ringinagung	-	1	-	-	-	-	1	-	-	-	-	-		
2. Candirejo	-	-	1	-	-	-	1	-	2	-	1	-		
3. Selosari	-	-	-	1	-	-	-	1	-	-	2	2		
4. Magetan	-	-	1	-	-	-	1	-	-	-	1	2		
5. Bulukerto	-	-	-	1	-	-	-	1	-	-	1	2		
6. Mangkujayan	-	-	-	1	-	-	1	-	-	-	3	1		
7. Tambakrejo	-	-	1	-	-	-	-	1	-	-	2	-		
8. Tambran	-	-	-	1	-	-	-	1	-	-	2	2		
9. Kebonagung	-	-	1	-	-	-	-	-	-	-	3	1		
10. Kepolorejo	-	-	1	-	-	-	1	-	-	-	2	1		
11. Tawanganom	-	-	-	1	-	-	1	-	-	-	4	-		
12. Sukowinangun	-	-	-	1	-	-	-	1	-	-	1	2		
13. Baron	-	-	1	-	-	-	1	-	-	-	1	1		
14. Purwosari	-	-	1	-	-	1	-	-	-	-	2	-		
Jumlah	-	1	7	6	-	1	7	5	2	-	25	14		
2013	-	1	6	7	-	1	7	5	3	-	22	17		
2012	-	-	4	10	-	1	8	3	3	2	27	14		

Sumber Data : Kantor Camat Magetan

Lanjutan

Kelurahan/Desa	Kamituwo/ Kaling/Pem- bantu Kaling					Sambong					Modin				
	SD SLTPSLTA PT					SD SLTPSLTA PT					SD SLTPSLTA PT				
	1	14	15	16	17	18	19	20	21	22	23	24	25		
1. Ringinagung	-	1	1	-	1	-	1	-	-	-	1	-			
2. Candirejo	-	1	2	1	-	1	-	-	-	1	1	-			
3. Selosari	-	-	7	-	-	-	-	-	-	-	-	-			
4. Magetan	-	-	1	-	-	-	-	-	-	-	-	-			
5. Bulukerto	-	1	2	-	-	-	-	-	-	-	-	-			
6. Mangkujayan	-	-	2	-	1	-	-	-	-	-	2	-			
7. Tambakrejo	-	-	2	1	-	-	2	-	-	-	1	-			
8. Tambran	-	1	1	-	-	-	-	-	-	1	-	-			
9. Kebonagung	2	2	-	-	-	1	-	-	-	1	-	-			
10. Kepolorejo	-	1	1	-	-	-	-	-	-	1	-	-			
11. Tawanganom	-	3	-	-	-	1	1	-	-	-	2	-			
12. Sukowinangun	-	3	1	-	-	-	-	-	-	-	1	-			
13. Baron	-	-	2	-	-	-	1	1	-	-	1	-			
14. Purwosari	-	1	1	-	1	1	1	-	-	-	-	-			
Jumlah	2	14	23	2	3	4	6	1	-	4	9	-			
2013	3	17	23	2	1	4	6	1	2	4	9	-			
2012	14	11	18	1	3	3	5	1	2	3	12	-			

Sumber Data : Kantor Camat Magetan

Kelurahan/Desa	Kebayan				Jogoboyo				Staf/Lainnya				
	SD SLTPSLTA PT				SD SLTPSLTA PT				SD SLTPSLTA PT				
	1	26	27	28	29	30	31	32	33	34	35	36	37
1. Ringinagung	-	-	2	1	1	-	1	-	-	-	-	-	-
2. Candirejo	-	-	1	-	-	-	-	-	-	-	-	-	-
3. Selosari	-	-	-	-	-	-	-	-	1	-	-	-	-
4. Magetan	-	-	-	-	-	-	-	-	-	-	1	-	-
5. Bulukerto	-	-	-	-	-	-	-	-	-	-	-	1	-
6. Mangkujayan	-	-	-	-	-	-	-	-	-	-	2	-	-
7. Tambakrejo	-	1	-	-	-	1	-	-	-	-	-	-	-
8. Tambran	-	-	-	-	-	-	-	-	1	-	2	-	-
9. Kebonagung	-	-	-	-	-	-	-	-	-	-	2	-	-
10. Kepolorejo	-	-	-	-	-	-	-	-	-	-	2	-	-
11. Tawanganom	-	-	-	-	2	-	-	-	-	-	2	1	-
12. Sukowinangun	-	-	-	-	-	-	-	-	-	-	1	-	-
13. Baron	-	-	2	-	-	-	-	-	-	-	-	-	-
14. Purwosari	1	-	-	1	-	-	-	-	-	-	-	-	-
Jumlah	1	1	5	2	3	1	1	-	2	-	12	2	-
2013	1	2	4	2	3	1	1	-	2	-	10	1	-
2012	1	1	4	-	3	3	-	-	-	1	21	-	-

Sumber Data : Kantor Camat Magetan

Tabel 2.6
Tingkat Perkembangan Desa/Kategori LKMD
dan Klasifikasi Kelurahan/Desa
Tahun 2014

Kelurahan/Desa	Kategori			Klasifikasi
	I	II	III	
1	2	3	4	5
1. Ringinagung	-	-	1	Swasembada
2. Candirejo	-	-	1	Swasembada
3. Selosari	-	-	1	Swasembada
4. Magetan	-	-	1	Swasembada
5. Bulukerto	-	-	1	Swasembada
6. Mangkujayan	-	-	1	Swasembada
7. Tambakrejo	-	-	1	Swasembada
8. Tambran	-	-	1	Swasembada
9. Kebonagung	-	-	1	Swasembada
10. Kepolorejo	-	-	1	Swasembada
11. Tawanganom	-	-	1	Swasembada
12. Sukowinangun	-	-	1	Swasembada
13. Baron	-	-	1	Swasembada
14. Purwosari	-	-	1	Swasembada
Jumlah	-	-	14	
2013	-	-	14	
2012	-	-	14	

Sumber Data : Kantor Camat Magetan

Keterangan : Kategori I : Tumbuh

Kategori II : Berkembang

Kategori III : Berfungsi

Tabel 2.7
 Banyaknya Rukun Warga (RW), Rukun Tetangga (RT) dan
 Lingkungan/Dusun Menurut Kelurahan/Desa
 Tahun 2014

Kelurahan/Desa	Rukun Warga (RW)	Rukun Tetangga (RT)	Lingkungan/ Dusun
1	2	3	4
1. Ringinagung	5	18	5
2. Candirejo	4	21	4
3. Selosari	9	49	7
4. Magetan	4	26	4
5. Bulukerto	3	14	3
6. Mangkujayan	4	9	4
7. Tambakrejo	2	16	2
8. Tambran	2	13	2
9. Kebonagung	3	10	3
10. Kepolorejo	12	45	7
11. Tawanganom	6	47	7
12. Sukowinangun	3	22	3
13. Baron	4	24	4
14. Purwosari	3	19	9
Jumlah	64	333	64
2013	64	333	64
2012	64	329	64

Sumber Data : Kantor Camat Magetan

Tabel 2.8
 Nilai Anggaran Belanja Desa/Kelurahan
 Berdasarkan jenisnya Tahun Anggaran
 2013 dan 2014

Kelurahan/Desa	Tahun Anggaran 2013		Tahun Anggaran 2014	
	Langsung (000 Rp.)	Tdk Langsung (000 Rp.)	Langsung (000 Rp.)	Tdk Langsung (000 Rp.)
1	2	3	4	5
1. Ringinagung	316.360	304.010	230.290	351.010
2. Candirejo	408.626	191.428	120.515	239.211
3. Selosari	75.175	90.458	76.060	83.723
4. Magetan	75.307	63.420	90.100	46.510
5. Bulukerto	56.420	64.210	63.640	79.860
6. Mangkujayan	103.649	43.950	90.050	54.050
7. Tambakrejo	91.810	205.395	89.897	210.108
8. Tambran	81.180	61.820	90.150	44.100
9. Kebonagung	61.883	81.332	46.510	93.423
10. Kopolorejo	154.442	65.050	147.642	67.770
11. Tawanganom	270.700	41.080	103.585	52.450
12. Sukowinangun	131.000	30.000	79.000	82.000
13. Baron	170.566	232.251	225.033	310.897
14. Purwosari	164.365	251.641	133.373	338.657
Jumlah	2.161.483	1.726.045	1.585.845	2.053.769

Sumber Data : Kantor Camat Magetan

Tabel 2.9
Target Pemasukan Pajak Bumi dan Bangunan
Tahun 2014*

Kelurahan/Desa	Baku (Rp.)	Masuk (Rp.)	Pro- sen- tase	Sisa (Rp.)
1	2	3	4	5
1. Ringinagung	106.175.670	106.175.670	100,00	-
2. Candirejo	62.051.947	62.051.947	100,00	-
3. Selosari	139.156.972	137.849.412	99,06	1.307.560
4. Magetan	57.881.646	57.881.646	100,00	-
5. Bulukerto	40.619.345	40.619.345	100,00	-
6. Mangkujayan	32.366.498	32.366.498	100,00	-
7. Tambakrejo	21.497.108	21.497.108	100,00	-
8. Tambran	181.943.837	68.494.328	37,65	113.449.509
9. Kebonagung	76.141.520	63.912.258	83,94	12.229.262
10. Kepolorejo	205.926.398	157.255.227	76,36	48.671.171
11. Tawanganom	146.322.220	117.571.452	80,35	28.750.768
12. Sukowinangun	157.590.851	135.292.467	85,85	22.298.384
13. Baron	64.780.518	64.780.518	100,00	-
14. Purwosari	76.660.088	76.660.088	100,00	-
Jumlah	1.369.114.618	1.142.407.964	83,44	226.706.654
2013	912.983.924	791.515.940	86,70	121.467.984
2012	950.242.123	950.242.123	100,00	-

Sumber Data : Kantor Camat Magetan

* s.d tanggal 1 Desember 2014



Penduduk dan Tenaga Kerja

Population and Man Power

Tabel 3.1
 Banyaknya Kepala Keluarga dan Penduduk Menurut
 Jenis Kelamin dan Kelurahan/Desa
 Akhir Tahun 2014

Kelurahan/Desa	Kepala Keluarga	Penduduk		
		Laki-laki	Perempuan	Jumlah
1	2	3	4	5
1. Ringinagung	953	1.558	1.651	3.209
2. Candirejo	728	1.300	1.313	2.613
3. Selosari	1.624	2.915	3.137	6.052
4. Magetan	892	1.533	1.679	3.212
5. Bulukerto	573	974	1.040	2.014
6. Mangkujayan	597	881	1.036	1.917
7. Tambakrejo	398	678	726	1.404
8. Tambran	554	953	1.015	1.968
9. Kebonagung	545	743	975	1.718
10. Kepolorejo	2.144	2.976	3.375	6.351
11. Tawanganom	1.919	3.026	3.261	6.287
12. Sukowinangun	1.379	2.323	2.593	4.916
13. B a r o n	1.060	1.401	1.420	2.821
14. Purwosari	1.122	1.453	1.748	3.201
Jumlah	14.488	22.714	24.969	47.683
2013	14.298	22.705	24.990	47.695
2012	12.020	22.728	24.993	47.721

Sumber Data : Kantor Camat Magetan

Tabel 3.2
 Banyaknya Kepala Keluarga dan Penduduk Warga Negara Indonesia
 (WNI) Menurut Jenis Kelamin dan Kelurahan/Desa
 Akhir Tahun 2014

Kelurahan/Desa	Kepala Keluarga	Penduduk		
		Laki-laki	Perempuan	Jumlah
1	2	3	4	5
1. Ringinagung	953	1.558	1.651	3.209
2. Candirejo	728	1.300	1.313	2.613
3. Selosari	1.624	2.915	3.137	6.052
4. Magetan	892	1.533	1.679	3.212
5. Bulukerto	573	974	1.040	2.014
6. Mangkujayan	597	881	1.036	1.917
7. Tambakrejo	398	678	726	1.404
8. Tambran	554	953	1.015	1.968
9. Kebonagung	541	741	973	1.714
10. Kepolorejo	2.144	2.976	3.375	6.351
11. Tawanganom	1.919	3.026	3.261	6.287
12. Sukowinangun	1.379	2.323	2.593	4.916
13. Bar on	1.060	1.401	1.420	2.821
14. Purwosari	1.122	1.453	1.748	3.201
Jumlah	14.484	22.712	24.967	47.679
2013	14.293	22.703	24.987	47.690
2012	12.015	22.726	24.990	47.716

Sumber Data : Kantor Camat Magetan

Tabel 3.3
 Banyaknya Kepala Keluarga dan Penduduk Warga Negara Asing
 (WNA) Menurut Jenis Kelamin dan Kelurahan/Desa
 Akhir Tahun 2014

Kelurahan/Desa	Kepala Keluarga	Penduduk		
		Laki-laki	Perempuan	Jumlah
1	2	3	4	5
1. Ringinagung	-	-	-	-
2. Candirejo	-	-	-	-
3. Selosari	-	-	-	-
4. Magetan	-	-	-	-
5. Bulukerto	-	-	-	-
6. Mangkujayan	-	-	-	-
7. Tambakrejo	-	-	-	-
8. Tambran	-	-	-	-
9. Kebonagung	4	2	2	4
10. Kepolorejo	-	-	-	-
11. Tawanganom	-	-	-	-
12. Sukowinangun	-	-	-	-
13. B a r o n	-	-	-	-
14. Purwosari	-	-	-	-
Jumlah	4	2	2	4
2013	5	2	3	5
2012	5	2	3	5

Sumber Data : Kantor Camat Magetan

Tabel 3.4
 Banyaknya Penduduk Menurut W.N.R.I Pribumi, W.N.R.I Keturunan
 Asing, W.N.A, Jenis Kelamin dan Kelurahan/Desa
 Akhir Tahun 2014

Kelurahan/Desa	WNRI Pribumi		WNRI Ket.		WNA		Jumlah	
	L	P	L	P	L	P	L	P
1	2	3	4	5	6	7	8	9
1. Ringinagung	1.558	1.651	-	-	-	-	1.558	1.651
2. Candirejo	1.300	1.313	-	-	-	-	1.300	1.313
3. Selosari	2.915	3.137	-	-	-	-	2.915	3.137
4. Magetan	1.533	1.679	-	-	-	-	1.533	1.679
5. Bulukerto	974	1.040	-	-	-	-	974	1.040
6. Mangkujayan	881	1.036	-	-	-	-	881	1.036
7. Tambakrejo	678	726	-	-	-	-	678	726
8. Tambran	953	1.015	-	-	-	-	953	1.015
9. Kebonagung	741	973	-	-	2	2	743	975
10. Kepolorejo	2.976	3.375	-	-	-	-	2.976	3.375
11. Tawanganom	3.026	3.261	-	-	-	-	3.026	3.261
12. Sukowinangun	2.323	2.593	-	-	-	-	2.323	2.593
13. B a r o n	1.401	1.420	-	-	-	-	1.401	1.420
14. Purwosari	1.453	1.748	-	-	-	-	1.453	1.748
Jumlah	22.712	24.967	-	-	2	2	22.714	24.969
2013	22.703	24.987	-	-	2	3	22.705	24.990
2012	22.726	24.990	-	-	2	3	22.728	24.993

Sumber Data : Kantor Camat Magetan

Tabel 3.5
 Banyaknya Penduduk Warga Negara Asing
 Menurut Kewarganegaraan, Jenis Kelamin dan Kelurahan/Desa
 Akhir Tahun 2014

Kelurahan/Desa	Cina		Pakistan		Lain-2		Jumlah		
	L	P	L	P	L	P	L	P	L+P
1	2	3	4	5	6	7	8	9	10
1. Ringinagung	-	-	-	-	-	-	-	-	-
2. Candirejo	-	-	-	-	-	-	-	-	-
3. Selosari	-	-	-	-	-	-	-	-	-
4. Magetan	-	-	-	-	-	-	-	-	-
5. Bulukerto	-	-	-	-	-	-	-	-	-
6. Mangkujayan	-	-	-	-	-	-	-	-	-
7. Tambakrejo	-	-	-	-	-	-	-	-	-
8. Tambran	-	-	-	-	-	-	-	-	-
9. Kebonagung	2	2	-	-	-	-	2	2	4
10. Kepolorejo	-	-	-	-	-	-	-	-	-
11. Tawanganom	-	-	-	-	-	-	-	-	-
12. Sukowinangun	-	-	-	-	-	-	-	-	-
13. B a r o n	-	-	-	-	-	-	-	-	-
14. Purwosari	-	-	-	-	-	-	-	-	-
Jumlah	2	2	-	-	-	-	2	2	4
2013	2	3	-	-	-	-	2	3	5
2012	2	3	-	-	-	-	2	3	5

Sumber Data : Kantor Camat Magetan

Tabel 3.6
 Proyeksi Penduduk Menurut Kelompok Umur (Interval) 5 Tahun
 Akhir Tahun 2014

	Kelompok Umur	Laki-laki	Perempuan	Jumlah
	1	2	3	4
1.	0 - 4	1.686	1.679	3.365
2.	5 - 9	1.635	1.635	3.270
3.	10 - 14	1.676	1.677	3.353
4.	15 - 19	1.812	1.756	3.568
5.	20 - 24	1.465	1.494	2.959
6.	25 - 29	1.471	1.561	3.032
7.	30 - 34	1.524	1.594	3.118
8.	35 - 39	1.533	1.694	3.227
9.	40 - 44	1.690	1.815	3.505
10.	45 - 49	1.617	1.876	3.493
11.	50 - 54	1.630	1.879	3.509
12.	55 - 59	1.467	1.619	3.086
13.	60 - 64	1.223	1.331	2.554
14.	65 - 69	873	1.045	1.918
15.	70 - 74	653	918	1.571
16.	75 - Keatas	759	1.396	2.155
	Jumlah	22.714	24.969	47.683
	2013	22.705	24.990	47.695
	2012	22.728	24.993	47.721

Sumber Data : Kantor Camat Magetan

Tabel 3.7
Luas dan Kepadatan Penduduk Per Km²
Menurut Kelurahan/Desa
Tahun 2014

Kelurahan/Desa	Luas (Km ²)	Persentase dari Luas Kecamatan	Jumlah Penduduk	Kepadatan Penduduk- Per Km ²
1	2	3	4	5
1. Ringinagung	1,7236	8,05	3.209	1.862
2. Candirejo	1,3152	6,14	2.613	1.987
3. Selosari	1,7125	8,00	6.052	3.534
4. Magetan	0,8651	4,04	3.212	3.713
5. Bulukerto	0,8423	3,93	2.014	2.391
6. Mangkujayan	1,1073	5,17	1.917	1.731
7. Tambakrejo	1,4112	6,59	1.404	995
8. Tambran	1,0130	4,73	1.968	1.943
9. Kebonagung	0,6867	3,21	1.718	2.502
10. Kepolorejo	1,1860	5,54	6.351	5.355
11. Tawanganom	2,7932	13,04	6.287	2.251
12. Sukowinangun	1,5408	7,20	4.916	3.191
13. B a r o n	2,2220	10,38	2.821	1.270
14. Purwosari	2,9935	13,98	3.201	1.069
Jumlah	21,4124	100,00	47.683	2.227
2013	21,4124	100,00	47.695	2.227
2012	21,4124	100,00	47.721	2.229

Sumber Data : Kantor Camat Magetan

Tabel 3.8
Banyaknya Kelahiran dan Kematian Menurut
Jenis Kelamin dan Kelurahan/Desa
Tahun 2014

Kelurahan/Desa	Kelahiran			Kematian		
	L	P	L + P	L	P	L + P
1	2	3	4	5	6	7
1. Ringinagung	12	18	30	13	12	25
2. Candirejo	22	17	39	11	11	22
3. Selosari	19	10	29	10	11	21
4. Magetan	21	21	42	18	25	43
5. Bulukerto	12	9	21	8	6	14
6. Mangkujayan	22	10	32	6	14	20
7. Tambakrejo	11	6	17	11	14	25
8. Tambran	7	9	16	8	4	12
9. Kebonagung	8	7	15	13	16	29
10. Kepolorejo	25	26	51	17	23	40
11. Tawanganom	32	33	65	19	20	39
12. Sukowinangun	25	22	47	17	20	37
13. B a r o n	31	15	46	24	25	49
14. Purwosari	15	17	32	28	12	40
Jumlah	262	220	482	203	213	416
2013	255	254	509	212	202	414
2012	286	268	554	201	207	408

Sumber Data : Kantor Camat Magetan

Tabel 3.9
Banyaknya Pendatang dan Pindah Menurut
Jenis Kelamin dan Kelurahan/Desa
Tahun 2014

Kelurahan/Desa	Pendatang			Pindah		
	L	P	L + P	L	P	L + P
1	2	3	4	5	6	7
1. Ringinagung	28	22	50	24	19	43
2. Candirejo	7	11	18	14	14	28
3. Selosari	27	22	49	44	45	89
4. Magetan	27	28	55	25	20	45
5. Bulukerto	30	23	53	26	26	52
6. Mangkujayan	9	9	18	32	37	69
7. Tambakrejo	6	7	13	16	9	25
8. Tambran	12	8	20	37	36	73
9. Kebonagung	13	13	26	16	23	39
10. Kepolorejo	45	57	102	45	52	97
11. Tawanganom	55	59	114	60	67	127
12. Sukowinangun	53	90	143	37	29	66
13. B a r o n	24	24	48	36	36	72
14. Purwosari	46	34	80	20	22	42
Jumlah	382	407	789	432	435	867
2013	317	347	664	383	402	785
2012	424	459	883	511	479	990

Sumber Data : Kantor Camat Magetan

Tabel 3.10
Banyaknya Penduduk Menurut Pemeluk Agama dan Kelurahan/Desa
Tahun 2014

Kelurahan/Desa	Islam	Kristen Katolik	Kristen Protes- tan	Hindu	Budha	Keper- cayaan
1	2	3	4	5	6	7
1. Ringinagung	3.097	45	21	4	1	-
2. Candirejo	2.601	14	-	-	-	-
3. Selosari	6.500	69	101	11	10	-
4. Magetan	2.934	-	29	-	-	-
5. Bulukerto	1.775	27	62	-	1	-
6. Mangkujayan	1.745	-	65	-	-	-
7. Tambakrejo	1.443	-	2	-	-	-
8. Tambran	1.594	35	66	12	2	-
9. Kebonagung	1.666	20	47	45	1	-
10. Kepolorejo	4.719	1.104	89	8	29	-
11. Tawanganom	5.180	1.003	91	-	-	-
12. Sukowinangun	4.442	109	112	-	9	-
13. B a r o n	2.906	13	24	-	-	-
14. Purwosari	3.349	25	-	-	-	-
Jumlah	43.951	2.464	709	80	53	-
2013	43.256	3.526	771	80	62	-
2012	42.785	3.889	873	114	60	-

Sumber Data : Kantor Urusan Agama Magetan

Tabel 3.11
Banyaknya Penduduk Menurut Mata Pencapaian dan
Kelurahan/Desa Tahun 2013*

Kelurahan/Desa	Petani Pengu- saha	Buruh Tani	Any man Bam- bu	Indus- tri Kulit	Indus- tri lain- nya	Kons- truk- si	Perda- ngan
1	2	3	4	5	6	7	8
1. Ringinagung	545	602	402	240	87	45	61
2. Candirejo	198	196	129	70	125	16	183
3. Selosari	58	25	21	145	24	329	265
4. Magetan	15	17	-	194	125	3	251
5. Bulukerto	115	66	-	3	37	23	149
6. Mangkujayan	86	93	-	-	46	15	984
7. Tambakrejo	123	87	-	-	57	11	147
8. Tambran	131	5	-	-	24	4	398
9. Kebonagung	72	3	-	-	49	16	1.092
10. Kepolorejo	52	32	4	12	92	17	1.904
11. Tawanganom	203	258	-	97	647	200	649
12. Sukowinangun	425	50	17	5	47	48	988
13. B a r o n	201	349	2	2	400	126	190
14. Purwosari	423	381	42	-	847	69	238
Jumlah	2.647	2.164	617	768	2.607	922	7.499
2012	2.647	2.164	617	768	2.607	922	7.499
2011	2.647	2.164	617	768	2.607	922	7.499

Sumber Data : Kantor Camat Magetan

*Data tidak tersedia

Lanjutan

Kelurahan/Desa	Pertam- bangan Pengg- lian	Listrik Gas dan Air	Angkutan & Komunikasi			Lemba- ga Ke- uangan
			Darat Bermo- tor	Darat Lain- nya	Pos dan Telkom	
1	9	10	11	12	13	14
1. Ringinagung	-	-	38	8	-	2
2. Candirejo	-	-	42	6	1	1
3. Selosari	-	5	2	7	9	8
4. Magetan	-	8	1	8	1	6
5. Bulukerto	-	7	14	10	2	15
6. Mangkujayan	-	5	13	2	-	1
7. Tambakrejo	-	3	4	-	-	2
8. Tambran	-	1	2	5	2	9
9. Kebonagung	-	-	5	-	3	3
10. Kepolorejo	-	8	15	63	3	14
11. Tawanganom	-	8	27	7	6	8
12. Sukowinangun	-	11	6	9	3	6
13. B a r o n	3	3	4	11	-	-
14. Purwosari	-	1	20	18	1	7
Jumlah	3	60	193	154	31	82
2012	3	60	193	154	31	82
2011	3	60	193	154	31	82

Sumber Data : Kantor Camat Magetan

*Data tidak tersedia

Lanjutan

Kelurahan/Desa	Jasa					
	Pegawai Negeri	Guru	TNI	Polri	Pegawai Swasta	Lainnya
1	15	16	17	18	19	20
1. Ringinagung	65	47	6	12	581	7
2. Candirejo	29	110	9	15	40	32
3. Selosari	237	178	51	12	408	383
4. Magetan	227	122	13	3	189	144
5. Bulukerto	258	180	13	4	445	65
6. Mangkujayan	66	25	14	101	245	269
7. Tambakrejo	71	20	7	5	35	17
8. Tambran	135	58	80	57	32	29
9. Kebonagung	67	35	8	3	131	64
10. Kepolorejo	345	30	30	23	30	362
11. Tawanganom	471	229	160	163	1.551	70
12. Sukowinangun	302	74	34	21	1.179	536
13. B a r o n	81	44	64	15	46	40
14. Purwosari	42	25	40	14	66	70
Jumlah	2.396	1.177	529	448	4.978	2.088
2012	2.396	1.177	529	448	4.978	2.088
2011	2.396	1.177	529	448	4.978	2.088

Sumber Data : Kantor Camat Magetan

*Data tidak tersedia

Tabel 3.12
Banyaknya Penduduk Menurut Tingkat Pendidikan
dan Kelurahan/Desa Tahun 2013*

Kelurahan/Desa	Tamat P.T.	Tamat SMU	Tamat SLTP	Tamat SD	Belum/ Tidak Tamat SD	Belum/ Tidak sekolah
1	2	3	4	5	6	7
1. Ringinagung	149	515	430	845	799	418
2. Candirejo	607	153	579	539	453	227
3. Selosari	862	1489	1118	1228	218	1026
4. Magetan	646	856	916	202	417	315
5. Bulukerto	398	287	286	69	361	642
6. Mangkujayan	188	580	483	541	75	147
7. Tambakrejo	89	217	265	189	42	643
8. Tambran	268	815	304	232	25	422
9. Kebonagung	137	495	466	418	209	130
10. Kepolorejo	755	1724	1093	820	994	918
11. Tawanganom	673	1435	1077	928	905	1221
12. Sukowinangun	278	964	791	801	882	1041
13. B a r o n	161	378	355	134	1401	343
14. Purwosari	59	363	809	1271	380	240
Jumlah	5.270	10.271	8.972	8.217	7.161	7.733
2012	5.270	10.271	8.972	8.217	7.161	7.733
2011	5.270	10.271	8.972	8.217	7.161	7.733

Sumber Data : Kantor Camat Magetan

* Data Tidak Tersedia

Tabel 3.13
 Pertumbuhan Penduduk Per Tahun
 Dari Tahun 1995 sampai dengan Tahun 2014

Tahun	WNRI		WNA		Jumlah	Pertam- bahan pendu- duk	Pertum- bahan per - tahun	
	L	P	L	P				
1	2	3	4	5	6	7	8	
1.	1995	35.773	39.299	19	31	75.122	646	0,87
2.	1996	36.027	39.519	6	17	75.569	447	0,60
3.	1997	35.788	39.232	4	15	75.764	195	0,26
4.	1998	36.508	39.802	4	15	77.054	1.290	1,70
5.	1999	37.108	40.641	4	15	77.641	587	0,76
6.	2000	37.286	40.660	4	15	77.946	305	0,39
7.	2001	37.434	40.861	2	7	78.304	358	0,46
8.	2002	25.556	28.101	1	8	53.666	-	-
9.	2003	25.699	28.203	1	8	53.911	245	0,46
10.	2004	25.723	28.219	1	8	53.951	40	0,07
11.	2005	25.828	28.358	-	3	54.189	238	0,44
12.	2006	25.914	28.400	2	3	54.319	130	0,24
13.	2007	25.865	28.441	2	3	54.311	-8	-0,01
14.	2008	22.645	24.976	-	3	47.624	-6.687	-12,31
15.	2009	22.760	25.174	-	3	47.937	313	0,66
16.	2010	22.769	24.990	-	3	47.762	-175	-0,37
17.	2011	22.730	24.949	-	3	47.682	-80	-0,17
18.	2012	22.726	24.990	2	3	47.721	39	0,08
19.	2013	22.703	24.987	2	3	47.695	-26	-0,05
20.	2014	22.712	24.967	2	2	47.683	-12	-0,03

Sumber Data : Kantor Camat Magetan

Keterangan : *) Ada pengurangan jumlah desa

Tabel 3.14
Sex Rasio Penduduk Menurut Kelurahan/Desa
Akhir Tahun 2014

Kelurahan/Desa	Penduduk			Sex Rasio
	Laki-laki	Perempuan	Jumlah	
1	2	3	4	5
1. Ringinagung	1.558	1.651	3.209	94
2. Candirejo	1.300	1.313	2.613	99
3. Selosari	2.915	3.137	6.052	93
4. Magetan	1.533	1.679	3.212	91
5. Bulukerto	974	1.040	2.014	94
6. Mangkujayan	881	1.036	1.917	85
7. Tambakrejo	678	726	1.404	93
8. Tambran	953	1.015	1.968	94
9. Kebonagung	743	975	1.718	76
10. Kepolorejo	2.976	3.375	6.351	88
11. Tawanganom	3.026	3.261	6.287	93
12. Sukowinangun	2.323	2.593	4.916	90
13. B a r o n	1.401	1.420	2.821	99
14. Purwosari	1.453	1.748	3.201	83
Jumlah	22.714	24.969	47.683	91
2013	22.705	24.990	47.695	91
2012	22.728	24.993	47.721	91

Sumber Data : Kantor Camat Magetan

Sosial

Social



Tabel 4.1
Banyaknya Fasilitas Kesehatan Menurut Kelurahan/Desa
Tahun 2014

Kelurahan/Desa	Rumah Sakit	Puskes- mas	Puskes- mas Pembantu	BKIA
1	2	3	4	5
1. Ringinagung	-	-	-	-
2. Candirejo	-	1	-	-
3. Selosari	-	-	-	-
4. Magetan	-	-	-	-
5. Bulukerto	1	-	1	-
6. Mangkujayan	-	-	-	-
7. Tambakrejo	-	-	-	-
8. Tambran	1	-	-	-
9. Kebonagung	-	-	-	-
10. Kepolorejo	1	-	-	1
11. Tawanganom	-	-	-	-
12. Sukowinangun	-	-	-	-
13. B a r o n	1	-	1	-
14. Purwosari	-	-	-	-
Jumlah	4	1	2	1
2013	3	1	2	2
2012	3	1	2	2

Sumber Data : Kantor Camat Magetan

Lanjutan

Kelurahan/Desa	Polindes	Klinik		Balai
		KB	Posyandu	Pengobatan
1	6	7	8	9
1. Ringinagung	1	-	5	-
2. Candirejo	-	1	4	-
3. Selosari	-	-	9	-
4. Magetan	-	-	4	-
5. Bulukerto	-	-	3	-
6. Mangkujayan	1	-	4	-
7. Tambakrejo	1	-	1	-
8. Tambran	1	2	2	1
9. Kebonagung	1	-	3	-
10. Kepolorejo	1	2	12	-
11. Tawanganom	1	-	7	-
12. Sukowinangun	-	-	4	1
13. Baron	-	1	4	-
14. Purwosari	1	-	3	-
Jumlah	8	6	65	2
2013	8	6	65	2
2012	8	6	67	1

Sumber Data : Kantor Camat Magetan

Tabel 4.2
Banyaknya Tenaga Medis Menurut Kelurahan/Desa
Tahun 2014

Kelurahan/Desa	Dokter			Bidan	Tenaga Kesehatan	Jumlah
	Umum	Gigi	Spesialis			
1	2	3	4	5	6	7
1. Ringinagung	-	-	-	1	-	1
2. Candirejo	1	-	-	1	2	4
3. Selosari	6	1	1	4	6	18
4. Magetan	1	1	-	-	2	4
5. Bulukerto	3	1	-	2	3	9
6. Mangkujayan	-	-	1	1	-	2
7. Tambakrejo	-	-	-	1	1	2
8. Tambran	5	1	3	1	5	15
9. Kebonagung	-	-	-	1	-	1
10. Kepolorejo	2	-	1	3	3	9
11. Tawanganom	1	-	-	3	-	4
12. Sukowinangun	1	-	-	4	-	5
13. B a r o n	-	-	-	3	3	6
14. Purwosari	1	-	-	5	5	11
Jumlah	21	4	6	30	30	91
2013	21	4	6	30	30	91
2012	23	4	7	28	38	100

Sumber Data : Kantor Camat Magetan

Tabel 4.3
Pencapaian Program Keluarga Berencana Menurut Kelurahan/Desa
Tahun 2014

Kelurahan/Desa	Jumlah PUS (Usia 15 - 44 Tahun)	Jumlah Klinik Ter- daftar	Peserta KB Aktif			
			IUD	PIL	Kondom	MOW
1	2	3	4	5	6	7
1. Ringinagung	527	-	137	35	6	30
2. Candirejo	258	1	79	13	1	18
3. Selosari	981	-	281	68	39	75
4. Magetan	332	-	87	2	12	24
5. Bulukerto	229	-	37	12	6	36
6. Mangkujayan	289	-	58	22	9	12
7. Tambakrejo	190	-	38	10	4	4
8. Tambran	283	-	61	26	8	17
9. Kebonagung	226	-	50	10	12	13
10. Kopolorejo	637	-	260	13	15	40
11. Tawanganom	728	-	227	49	18	52
12. Sukowinangun	557	-	143	27	8	73
13. B a r o n	567	-	125	41	4	30
14. Purwosari	476	-	118	32	15	40
Jumlah	6,280	1	1,701	360	157	464
2013	6,175	1	1,608	334	144	447
2012	7,771	1	2,154	483	233	625

Sumber Data : UPTB PKS Kecamatan Magetan

Lanjutan

Kelurahan/Desa	Peserta KB Aktif				Prosentase terhadap PUS
	Suntik	IMP	MOP	Jumlah	
1	8	9	10	11	12
1. Ringinagung	187	19	2	416	78.94
2. Candirejo	93	2	1	207	80.23
3. Selosari	244	5	-	712	72.58
4. Magetan	124	7	1	257	77.41
5. Bulukerto	78	3	3	175	76.42
6. Mangkujayan	127	2	-	230	79.58
7. Tambakrejo	91	3	-	150	78.95
8. Tambran	99	4	1	216	76.33
9. Kebonagung	74	1	3	163	72.12
10. Kepolorejo	134	6	-	468	73.47
11. Tawanganom	210	6	-	562	77.20
12. Sukowinangun	150	11	1	413	74.15
13. B a r o n	269	7	1	477	84.13
14. Purwosari	178	7	2	392	82.35
Jumlah	2,058	83	15	4,838	77.04
2013	1,947	88	11	4,579	74.15
2012	2,482	194	14	6,185	79.59

Sumber Data : UPTB PKS Kecamatan Magetan

Tabel 4.4
Banyaknya Pasangan Usia Subur (PUS)
Menurut Kelurahan/Desa
Tahun 2014

Kelurahan/Desa	Peserta KB Aktif	Bukan Peserta KB			Jumlah PUS
		Hamil	Tidak Hamil		
			Ingin Anak	Tidak Ingin Anak	
1	2	3	4	5	6
1. Ringinagung	416	13	69	29	527
2. Candirejo	207	1	47	3	258
3. Selosari	712	7	214	48	981
4. Magetan	257	4	56	15	332
5. Bulukerto	175	4	37	13	229
6. Mangkujayan	230	6	44	9	289
7. Tambakrejo	150	4	19	17	190
8. Tambran	216	5	47	15	283
9. Kebonagung	163	10	37	16	226
10. Kopolorejo	468	8	115	46	637
11. Tawanganom	562	7	129	30	728
12. Sukowinangun	413	7	87	50	557
13. B a r o n	477	8	60	22	567
14. Purwosari	392	7	46	31	476
Jumlah	4,838	91	1,007	344	6,280
2013	4,580	125	1,078	392	6,175
2012	6,185	102	954	530	7,771

Sumber Data : UPTB PKS Kecamatan Magetan

Tabel 4.5
Banyaknya Penyandang Masalah Kesejahteraan Sosial
Tahun 2014

Kelurahan/Desa	Anak Terlan- tar	Anak Cacat	Lanjut Usia Terlantar	Kel. Beru- mah tdk layak Huni	Anak Balita Terlantar	Anak Jalan- an
1	2	3	4	5	6	7
1. Ringinagung	1	-	11	10	-	-
2. Candirejo	-	-	5	12	-	-
3. Selosari	2	2	-	5	-	-
4. Magetan	4	5	1	1	-	-
5. Bulukerto	2	-	1	9	-	-
6. Mangkujayan	1	4	-	12	-	1
7. Tambakrejo	-	1	-	10	-	-
8. Tambran	1	2	-	1	-	-
9. Kebonagung	-	2	1	5	-	-
10. Kependorejo	1	1	4	7	-	-
11. Tawanganom	1	8	-	21	-	-
12. Sukowinangun	8	1	6	15	-	-
13. B a r o n	2	3	9	6	1	-
14. Purwosari	10	-	-	12	-	-
Jumlah	33	29	38	126	1	1

Sumber Data : Kantor Camat Magetan

Tabel 4.6
Banyaknya Penyandang Cacat Menurut Jenisnya
Tahun 2014

Kelurahan/Desa	Netra	Rungu	Wicara	Daksa	Grahitita	Ganda
1	2	3	4	5	6	7
1. Ringinagung	7	4	2	21	3	-
2. Candirejo	1	-	2	1	2	-
3. Selosari	1	-	2	3	3	-
4. Magetan	-	2	-	19	1	-
5. Bulukerto	1	1	-	4	1	1
6. Mangkujayan	3	1	3	8	4	-
7. Tambakrejo	2	3	3	1	-	-
8. Tambran	-	2	2	7	2	-
9. Kebonagung	1	-	-	-	2	-
10. Kopolorejo	12	28	5	24	1	-
11. Tawanganom	-	18	-	-	-	-
12. Sukowinangun	3	-	1	2	1	-
13. B a r o n	-	3	-	2	2	-
14. Purwosari	5	47	4	14	3	-
Jumlah	36	109	24	106	25	1

Sumber Data : Kantor Camat Magetan

Tabel 4.7
Banyaknya Penduduk Manula Menurut Kelompok Umur
dan Kelurahan/Desa Tahun 2014

Kelurahan/Desa	50-59 Tahun	60-69 Tahun	70+ Tahun	Jumlah
1	2	3	4	5
1. Ringinagung	452	307	122	881
2. Candirejo	322	174	117	613
3. Selosari	722	445	388	1,555
4. Magetan	324	225	122	671
5. Bulukerto	231	168	40	439
6. Mangkujayan	222	50	154	426
7. Tambakrejo	193	135	67	395
8. Tambran	195	123	100	418
9. Kebonagung	213	145	51	409
10. Kepolorejo	679	130	64	873
11. Tawanganom	702	642	222	1,566
12. Sukowinangun	682	381	221	1,284
13. B a r o n	341	485	294	1,120
14. Purwosari	391	282	301	974
Jumlah	5,669	3,692	2,263	11,624
2013	5,614	3,637	1,995	11,246
2012	5,746	3,829	3,299	12,874

Sumber Data : Kantor Camat Magetan

Tabel 4.8
 Banyaknya Sekolah, Kelas, Guru dan Murid
 di Lingkungan Departemen Pendidikan Nasional
 Tahun 2014/2015

Tingkat Sekolah	Sekolah	Kelas	Guru	Murid
1	2	3	4	5
1. TK/RA	32	87	128	1,511
2. Sekolah Dasar	36	227	421	4,939
3. S L T P	6	123	229	5,367
4. SMU & SMK	11	190	483	10,244

Sumber Data : Kantor Cabang Dinas Diknas Kec. Magetan.

Tabel 4.9
 Banyaknya Taman Kanak-kanak/RA, Murid dan Guru
 Menurut Kelurahan/Desa
 Tahun 2014/2015

Kelurahan/Desa	Sekolah	Kelas	Guru	Murid
1	2	3	4	5
1. Ringinagung	1	1	3	17
2. Candirejo	2	8	9	151
3. Selosari	3	6	11	98
4. Magetan	3	10	13	185
5. Bulukerto	2	4	6	67
6. Mangkujayan	2	3	7	32
7. Tambakrejo	1	2	2	26
8. Tambran	3	9	15	170
9. Kebonagung	1	8	8	153
10. Kepolorejo	7	23	32	454
11. Tawanganom	1	2	4	19
12. Sukowinangun	3	5	8	54
13. Baron	2	4	8	57
14. Purwasari	1	2	2	28
Jumlah	32	87	128	1,511
2013/2014	32	138	143	1,713
2012/2013	32	66	142	1,423

Sumber Data : Kantor Cabang Dinas Diknas Kec. Magetan.

Tabel 4.10
Banyaknya Sekolah Dasar Menurut Statusnya dan Kelurahan/Desa
Tahun 2014/2015

Kelurahan/Desa	Negeri		Subsidi	Bantuan
	Biasa	Inpres		
1	2	3	4	5
1. Ringinagung	1	1	-	-
2. Candirejo	1	-	-	-
3. Selosari	3	1	-	-
4. Magetan	4	-	-	-
5. Bulukerto	1	-	-	-
6. Mangkujayan	1	1	-	-
7. Tambakrejo	1	-	-	-
8. Tambran	1	-	-	-
9. Kebonagung	1	-	-	-
10. Kepolorejo	2	-	-	-
11. Tawanganom	1	1	-	-
12. Sukowinangun	3	1	-	-
13. Karon	1	1	-	-
14. Purwosari	1	1	-	-
Jumlah	22	7	-	-
2013/2014	22	7	-	-
2012/2013	23	6	-	-

Sumber Data : Kantor Cabang Dinas Diknas Kec. Magetan.

Lanjutan

Kelurahan/Desa	Swasta Biasa	Ringin Inpres	Luas Biasa	Jumlah
1	6	7	8	9
1. Ringinagung	-	-	-	2
2. Candirejo	1	-	-	2
3. Selosari	1	-	-	5
4. Magetan	2	-	-	6
5. Bulukerto	-	-	-	1
6. Mangkujayan	-	-	-	2
7. Tambakrejo	-	-	-	1
8. Tambran	-	-	-	1
9. Kebonagung	1	-	-	2
10. Kepolorejo	1	-	1	4
11. Tawanganom	-	-	-	2
12. Sukowinangun	-	-	-	4
13. Baron	-	-	-	2
14. Purwosari	-	-	-	2
Jumlah	6	-	1	36
2013/2014	6	-	1	36
2012/2013	6	-	1	36

Sumber Data : Kantor Cabang Dinas Diknas Kec. Magetan.

Tabel 4.11
Banyaknya Sekolah Dasar, Murid dan Guru
Menurut Kelurahan/Desa
Tahun 2014/2015

Kelurahan/Desa	Sekolah	Kelas	Guru	Murid
1	2	3	4	5
1. Ringinagung	2	12	17	177
2. Candirejo	2	17	33	340
3. Selosari	5	24	31	572
4. Magetan	6	36	109	1,560
5. Bulukerto	1	6	10	89
6. Mangkujayan	2	12	21	215
7. Tambakrejo	1	6	11	62
8. Tambran	1	6	9	66
9. Kebonagung	2	12	30	390
10. Kepolorejo	4	24	50	418
11. Tawanganom	2	18	19	201
12. Sukowinangun	4	24	42	476
13. Kertorejo	1	6	11	62
14. Purwosari	2	12	19	186
Jumlah	36	227	421	4,939
2013/2014	36	248	433	4,697
2012/2013	36	239	389	4,316

Sumber Data : Kantor Cabang Dinas Diknas Kec. Magetan.

Tabel 4.12
 Banyaknya Sekolah Diluar Lingkungan Depdiknas
 Kelas, Murid dan Guru Menurut Kelurahan/Desa
 Tahun 2014/2015

Kelurahan/Desa	Sekolah	Guru	Murid
1	2	3	4
1. Madrasah Diniyah	10	82	439
2. Madrasah Ibtidaiyah	1	31	330
3. Madrasah Tsanawiyah	1	17	91
4. Madrasah Aliyah	2	39	438

Sumber Data : Kantor Urusan Agama Magetan

Tabel 4.13
Banyaknya Koperasi Menurut Golongan Fungsional
Tahun 2014

Jenis Koperasi	Jumlah
1	2
1. TNI/Polri	3
2. Koperasi Pegawai Negeri	29
3. Koperasi Wanita/Pensiunan	24
4. Koperasi Unit Desa	1
5. Koperasi Non KUD	120
Jumlah	177
2013	176
2012	174

Sumber Data : Kantor Camat Magetan

Tabel 4.14
 Banyaknya Koperasi Non KUD Menurut Jenisnya
 Tahun 2014

Jenis Koperasi	Jumlah
1	2
1. Konsumsi Perdagangan	79
2. Jasa/Simpan Pinjam	12
3. Serba Usaha	17
4. Koperasi Buruh/Karyawan	11
5. Koperasi Produksi Industri	-
6. Koperasi Pusat Non KUD	1
Jumlah	120
2013	119

Sumber Data : Kantor Camat Magetan

Tabel 4.15
 Banyaknya Linmas Menurut Jenis Kelamin,
 Status Kewarganegaraan dan Kelurahan/Desa
 Tahun 2014

Kelurahan/Desa	Potensi Linmas	WNRI				WNA	
		Pribumi		Keturunan		L	P
		L	P	L	P		
1	2	3	4	5	6	7	8
1. Ringinagung	30	30	-	-	-	-	-
2. Candirejo	31	31	-	-	-	-	-
3. Selosari	32	32	-	-	-	-	-
4. Magetan	31	31	-	-	-	-	-
5. Bulukerto	30	30	-	-	-	-	-
6. Mangkujayan	30	30	-	-	-	-	-
7. Tambakrejo	16	16	-	-	-	-	-
8. Tambran	30	30	-	-	-	-	-
9. Kebonagung	30	30	-	-	-	-	-
10. Kepolorejo	30	30	-	-	-	-	-
11. Tawanganom	32	32	-	-	-	-	-
12. Sukowinangun	31	31	-	-	-	-	-
13. B a r o n	31	31	-	-	-	-	-
14. Purwosari	31	31	-	-	-	-	-
Jumlah	415	415	-	-	-	-	-
2013	415	415	-	-	-	-	-
2012	412	412	-	-	-	-	-

Sumber Data : Kantor Camat Magetan

Tabel 4.16
Banyaknya Tempat Ibadah Menurut Jenis Kelurahan/Desa
Tahun 2014

Kelurahan/Desa	Masjid	Langgar/Mushola	Gereja	Wihara	Pura	Klenteng
1	2	3	4	5	6	7
1. Ringinagung	9	12	1	-	-	-
2. Candirejo	4	5	-	-	-	-
3. Selosari	11	9	1	-	-	-
4. Magetan	5	32	1	-	-	-
5. Bulukerto	3	8	-	-	-	-
6. Mangkujayan	2	5	1	-	-	-
7. Tambakrejo	1	11	-	-	-	-
8. Tambran	5	4	2	-	-	-
9. Kebonagung	3	4	2	-	-	1
10. Kepolorejo	12	4	4	-	-	-
11. Tawanganom	9	13	1	-	-	-
12. Sukowinangun	5	19	1	-	-	-
13. Baron	5	12	-	-	-	-
14. Purwosari	3	21	-	-	-	-
Jumlah	77	159	14	-	-	1
2013	77	159	14	-	-	1
2012	73	132	16	-	-	1

Sumber Data : Kantor Camat Magetan

Tabel 4.17
Nikah, Talak, Cerai dan Rujuk Menurut Kelurahan/Desa
Tahun 2014

Kelurahan/Desa	Nikah	Talak	Cerai	Rujuk	Jumlah
1	2	3	4	5	6
1. Ringinagung	22	3	2	-	27
2. Candirejo	22	-	-	-	22
3. Selosari	39	2	4	-	45
4. Magetan	17	-	2	-	19
5. Bulukerto	13	1	-	-	14
6. Mangkujayan	21	2	3	-	26
7. Tambakrejo	11	1	1	-	13
8. Tambran	9	-	1	-	10
9. Kebonagung	13	-	-	-	13
10. Kopolorejo	30	5	7	-	42
11. Tawanganom	60	-	4	-	64
12. Sukowinangun	20	2	2	-	24
13. B a r o n	38	3	2	-	43
14. Purwosari	35	2	7	-	44
Jumlah	350	21	35	-	406
2013	379	6	38	-	423
2012	400	8	26	-	434

Sumber Data : Kantor Urusan Agama Magetan

Tabel 4.18
Banyaknya Kriminalitas Menurut
Kelurahan/Desa Tahun 2014

Kelurahan/Desa	Pencurian	Pencurian dengan Kekerasan	Penipuan	Penganiayaan	Pembakaran
1	2	3	4	5	6
1. Ringinagung	-	-	-	-	-
2. Candirejo	1	-	-	-	-
3. Selosari	1	-	-	-	-
4. Magetan	-	-	-	-	-
5. Bulukerto	1	-	-	-	-
6. Mangkujayan	-	-	-	-	-
7. Tambakrejo	-	-	-	-	1
8. Tambran	3	-	-	-	-
9. Kebonagung	-	-	-	-	-
10. Kepolorejo	-	-	-	-	-
11. Tawanganom	-	-	-	-	-
12. Sukowinangun	2	-	-	1	-
13. Baron	-	-	-	-	-
14. Purwosari	-	-	-	-	-
Jumlah	8	-	-	1	1
2013	19	-	1	1	-
2012	4	-	-	3	-

Sumber Data : Polsek Magetan

Lanjutan

Kelurahan/Desa	Perko saan/ Asusila	Narkoba	Perjudian	Pembunuh an	Perdaga ngan Orang
1	7	8	9	10	11
1. Ringinagung	-	-	-	-	-
2. Candirejo	-	-	-	-	-
3. Selosari	-	-	-	-	-
4. Magetan	-	-	-	-	-
5. Bulukerto	-	-	-	-	-
6. Mangkujayan	-	-	-	-	-
7. Tambakrejo	-	-	-	-	-
8. Tambran	-	-	-	-	-
9. Kebonagung	-	-	1	-	-
10. Kepolorejo	-	-	1	-	-
11. Tawanganom	-	-	1	-	-
12. Sukowinangun	-	-	1	-	-
13. B a r o n	-	-	-	-	-
14. Purwosari	-	-	1	-	-
Jumlah	-	-	5	-	-
2013	-	-	3	-	-
2012	1	1	10	-	-

Sumber Data : Polsek Magetan

Tabel 4.19
Banyaknya Rumah Menurut Kondisi Bangunan dan Kelurahan/Desa
Tahun 2014

Kelurahan/Desa	Kondisi Bangunan			Jumlah	Lantai	
	Perma- nen	Semi Perma- nen	Dinding Bambu		Semen/ Tegel/ Keramik	Tanah
1	2	3	4	5	6	7
1. Ringinagung	895	-	15	910	902	8
2. Candirejo	541	4	25	570	566	4
3. Selosari	1,636	8	28	1,672	1,669	3
4. Magetan	686	-	10	696	696	-
5. Bulukerto	413	-	-	413	413	-
6. Mangkujayan	503	10	13	526	526	-
7. Tambakrejo	289	-	2	291	289	2
8. Tambran	524	9	9	542	533	9
9. Kebonagung	485	2	9	496	487	9
10. Kepolorejo	1,329	100	10	1,439	1,419	20
11. Tawanganom	1,906	7	5	1,918	1,916	2
12. Sukowinangun	727	22	75	824	819	5
13. B a r o n	779	12	6	797	794	3
14. Purwosari	837	-	-	837	837	-
Jumlah	11,550	174	207	11,931	11,866	65
2013	11,555	176	220	11,951	11,879	72
2012	9,946	936	958	11,840	11,735	105

Sumber Data : Kantor Camat Magetan

Tabel 4.20
Banyaknya Keluarga Menurut Pertahanan Keluarga Sejahtera
Tahun 2014

Kelurahan/Desa	Jumlah KK	Keluarga Sejahtera					Jumlah
		Pra Sejahtera	I	II	III	III Plus	
1	2	3	4	5	6	7	8
1. Ringinagung	924	104	155	60	533	72	924
2. Candirejo	580	23	81	188	231	57	580
3. Selosari	1,815	24	258	349	842	342	1,815
4. Magetan	808	44	130	126	408	100	808
5. Bulukerto	443	8	55	34	271	75	443
6. Mangkujayan	533	36	64	54	329	50	533
7. Tambakrejo	412	16	84	176	126	10	412
8. Tambran	545	56	64	44	184	197	545
9. Kebonagung	453	19	60	60	258	56	453
10. Kepolorejo	1,464	69	194	279	747	175	1,464
11. Tawanganom	1,577	108	142	350	665	312	1,577
12. Sukowinangun	1,266	143	188	453	441	41	1,266
13. B a r o n	963	97	144	28	630	64	963
14. Purwosari	967	45	168	294	407	53	967
Jumlah	12,750	792	1,787	2,495	6,072	1,604	12,750
2013	11,747	1,034	1,529	2,561	5,214	1,409	11,747
2012	12,563	1,047	1,539	2,577	5,129	1,416	12,563

Sumber Data : UPTB PKS Kecamatan Magetan

A landscape photograph showing a vast green field in the foreground, likely a rice paddy, with a line of trees and a distant horizon under a bright, cloudy sky. The text 'Pertanian' and 'Agriculture' is overlaid on the upper part of the image.

Pertanian

Agriculture

Tabel 5.1
Luas wilayah Menurut Lahan Sawah dan Kering (Ha)
Tahun 2014

Kelurahan/Desa	Lahan Sawah	Lahan Kering	Luas Keseluruhan
1	2	3	4
1. Ringinagung	113.00	59.36	172.36
2. Candirejo	69.00	62.52	131.52
3. Selosari	81.00	90.25	171.25
4. Magetan	8.00	78.51	86.51
5. Bulukerto	28.00	56.23	84.23
6. Mangkujayan	76.50	34.23	110.73
7. Tambakrejo	112.00	29.12	141.12
8. Tambran	75.00	26.30	101.30
9. Kebonagung	44.50	24.17	68.67
10. Kepolorejo	45.00	73.60	118.60
11. Tawanganom	174.00	105.32	279.32
12. Sukowinangun	61.00	93.08	154.08
13. B a r o n	152.00	70.20	222.20
14. Purwosari	204.00	95.35	299.35
Jumlah	1,243.00	898.24	2,141.24
2013	1,243.00	898.24	2,141.24
2012	1,289.00	852.24	2,141.24

Sumber Data : Kantor Camat Magetan

Tabel 5.2
Luas Lahan Sawah Menurut Jenis Pengairan (Ha)
Tahun 2014

Kelurahan/Desa	Irigasi Teknis	Irigasi 1/2 Teknis	Irigasi Sederhana	Tadah Hujan	Jumlah
1	2	3	4	5	6
1. Ringinagung	113.00	-	-	-	113.00
2. Candirejo	69.00	-	-	-	69.00
3. Selosari	81.00	-	-	-	81.00
4. Magetan	8.00	-	-	-	8.00
5. Bulukerto	28.00	-	-	-	28.00
6. Mangkujayan	76.50	-	-	-	76.50
7. Tambakrejo	112.00	-	-	-	112.00
8. Tambran	75.00	-	-	-	75.00
9. Kebonagung	44.50	-	-	-	44.50
10. Kepolorejo	45.00	-	-	-	45.00
11. Tawanganom	170.00	-	-	4.00	174.00
12. Sukowinangun	61.00	-	-	-	61.00
13. B a r o n	152.00	-	-	-	152.00
14. Purwosari	204.00	-	-	-	204.00
Jumlah	1,239.00	-	-	4.00	1,243.00
2013	1,285.00	-	-	4.00	1,289.00
2012	1,285.00	-	-	4.00	1,289.00

Sumber Data : Kantor Camat Magetan

Tabel 5.3
Luas Lahan Kering Menurut Jenis Penggunaan (Ha)
Januari 2014

Kelurahan/Desa	Tegal/ Kebun	Ladang/ Huma	Tambak	Kolam	Perkebun- an
1	2	3	4	5	6
1. Ringinagung	16.18	-	-	-	-
2. Candirejo	4.87	-	-	-	-
3. Selosari	15.00	-	-	-	-
4. Magetan	0.51	-	-	-	-
5. Bulukerto	12.00	-	-	-	-
6. Mangkujayan	1.50	-	-	-	-
7. Tambakrejo	2.00	-	-	-	-
8. Tambran	-	-	-	-	-
9. Kebonagung	-	-	-	-	-
10. Kepolorejo	6.00	-	-	-	-
11. Tawanganom	3.40	-	-	-	-
12. Sukowinangun	3.00	-	-	-	-
13. Baron	20.00	-	-	-	-
14. Purwasari	-	-	-	-	-
Jumlah	97.46	-	-	-	-
2013	97.46	-	-	-	-
2012	97.46	-	-	-	-

Sumber Data : Kantor Camat Magetan

Lanjutan

Kelurahan/Desa	Hutan Rakyat	Hutan Negara	Rumah/Pe- karangan	Lainnya	Jumlah
1	7	8	9	10	11
1. Ringinagung	-	-	38.98	4.20	59.36
2. Candirejo	-	-	51.79	5.86	62.52
3. Selosari	-	-	65.25	10.00	90.25
4. Magetan	-	-	54.95	23.05	78.51
5. Bulukerto	-	-	33.43	10.80	56.23
6. Mangkujayan	-	-	29.30	3.43	34.23
7. Tambakrejo	-	-	22.61	4.51	29.12
8. Tambran	-	-	23.00	3.30	26.30
9. Kebonagung	-	-	20.51	3.66	24.17
10. Kepolorejo	-	-	63.00	4.60	73.60
11. Tawanganom	-	-	74.70	27.22	105.32
12. Sukowinangun	-	-	83.36	6.72	93.08
13. Baro	-	-	47.00	3.20	70.20
14. Purwasari	-	-	62.00	19.65	95.35
Jumlah	-	-	670.58	130.20	898.24
2013	-	-	624.58	130.20	852.24
2012	-	-	624.58	130.20	852.24

Sumber Data : Kantor Camat Magetan

Tabel 5.4
Luas Panen, Produksi dan Rata-rata Produksi Tanaman
Pangan Per Ha Menurut Jenis Tanaman
Tahun 2014

Jenis Tanaman	Luas Panen (Ha)	Produksi (Kw)	Rata-rata Produksi per Ha (Kw)
1	2	3	4
1. Padi	2,173	143,092	65.85
2. Jagung	158	10,752	68.05
3. Kedelai	6	72	12.00
4. Ubi Kayu	-	-	-
5. Ubi Jalar	56	15,188	271.21
6. Kacang Tanah	207	1,995	13.50
7. Kacang Hijau	-	-	-

Sumber Data : Kantor Camat Magetan

Tabel 5.5
Luas Panen, Produksi dan Rata-rata Produksi Per Ha
Menurut Jenis Tanaman dan Kelurahan/Desa
Tahun 2014

Kelurahan/Desa	Padi		
	Luas Panen (Ha)	Produksi (Kw)	Rata-rata Produksi Per Ha. (Kw)
1	2	3	4
1. Ringinagung	225	15,041	66.85
2. Candirejo	133	8,874	66.72
3. Selosari	130	8,689	66.84
4. Magetan	15	1,001	66.76
5. Bulukerto	45	3,020	67.12
6. Mangkujayan	113	7,555	66.86
7. Tambakrejo	159	10,645	66.95
8. Tambran	109	7,284	66.83
9. Kebonagung	75	5,006	66.75
10. Kepolorejo	84	5,647	67.23
11. Tawanganom	326	21,888	67.14
12. Sukowinangun	132	8,851	67.05
13. Baron	285	19,124	67.10
14. Purwasari	317	22,800	68.91
Jumlah	2,173	145,530	66.97
2013	2,068	133,479	64.54
2012	1,880	121,337	64.54

Sumber Data : Kantor Camat Magetan

Lanjutan

Kelurahan/Desa	Jagung		
	Luas Panen (Ha)	Produksi (Kw)	Rata-rata Produksi Per Ha. (Kw)
1	5	6	7
1. Ringinagung	7	479	68.4
2. Candirejo	4	271	67.7
3. Selosari	4	270	67.5
4. Magetan	-	-	-
5. Bulukerto	5	339	67.8
6. Mangkujayan	13	868	66.8
7. Tambakrejo	-	-	-
8. Tambran	5	320	64.0
9. Kebonagung	2	128	64.0
10. Kepolorejo	28	1,918	68.5
11. Tawanganom	58	3,921	67.6
12. Sukowinangun	32	2,179	68.1
13. Baron	-	-	-
14. Survosari	-	-	-
Jumlah	158	10,693	67.68
2013	75	5,104	68.05
2012	40	2,722	68.05

Sumber Data : Kantor Camat Magetan

Lanjutan

Kelurahan/Desa	Ubi Jalar		
	Luas Panen (Ha)	Produksi (Kw)	Rata-rata Produksi Per Ha. (Kw)
I	8	9	10
1. Ringinagung	20	5,452	272.60
2. Candirejo	4	1,086	271.40
3. Selosari	6	1,628	271.30
4. Magetan	-	-	-
5. Bulukerto	1	265	265.10
6. Mangkujayan	1	267	267.10
7. Tambakrejo	-	-	-
8. Tambran	-	-	-
9. Kebonagung	5	1,351	270.20
10. Kepolorejo	2	543	271.50
11. Tawanganom	11	2,991	271.90
12. Sukowinangun	4	1,086	271.60
13. B a r o n	-	-	-
14. Purwasari	-	-	-
Jumlah	54	14,669	271.65
2013	37	10,035	271.21
2012	84	22,810	271.55

Sumber Data : Kantor Camat Magetan

Lanjutan

Kelurahan/Desa	Kacang Tanah		
	Luas Panen (Ha)	Produksi (Kw)	Rata-rata Produksi Per Ha. (Kw)
I	11	12	13
1. Ringinagung	7	89	12.72
2. Candirejo	8	103	12.85
3. Selosari	11	146	13.25
4. Magetan	2	26	12.75
5. Bulukerto	5	64	12.81
6. Mangkujayan	15	201	13.42
7. Tambakrejo	30	413	13.76
8. Tambran	5	64	12.85
9. Kebonagung	4	51	12.86
10. Kepolorejo	2	26	12.78
11. Tawanganom	23	305	13.26
12. Sukowinangun	10	135	13.45
13. B a r o n	37	509	13.75
14. Purwosari	48	661	13.78
Jumlah	207	2,792	13.50
2013	147	1,995	13.50
2012	123	1,660	13.50

Sumber Data : Kantor Camat Magetan

Tabel 5.6
Produksi Buah-buahan Menurut Jenisnya
Tahun 2014

Jenis Komoditas	Jumlah Pohon/ Rumpun	Jumlah yang Berproduksi	Produksi (Kw.)
1	2	3	4
1. Apel	-	-	-
2. Anggur	-	-	-
3. Alpokat	124	53	15.90
4. Belimbing	138	56	8.96
5. Jambu Air	20	20	6.00
6. Jambu Biji	88	88	22.00
7. Manggis	10	3	0.90
8. Nanas	-	-	-
9. Nangka	323	140	56.00
10. Papaya	4,732	2,579	902.65
11. Jambu Menté	-	-	-
12. Jeruk Besar	13,957	10,151	5,075.50
13. Jeruk Keprok	54	31	10.85
14. Jeruk Manis	-	-	-
15. Rambutan	1,387	762	228.60
16. Duku	-	-	-
17. Durian	59	9	3.60
18. Kedondong	-	-	-
19. Kelengkeng	67	5	1.50
20. Mangga	27,574	33,284	19,970.40
21. Pisang	10,906	3,674	734.80
22. Semangka/Melon	-	-	-
23. Sirsak	132	32	4.80
24. Sukun	90	15	5.25
25. Sawo	208	95	28.50

Sumber Data : Kantor Camat Magetan

Tabel 5.7
 Produksi Sayuran Menurut Jenisnya
 Tahun 2014

Jenis Tanaman	Luas Panen (Ha)	Produksi (Kw.)
1	2	3
1. Bawang Putih	-	-
2. Bawang Merah	12	660
3. Buncis	-	-
4. Kentang	-	-
5. Kubis	5	825
6. Petsai/Sawi	5	280
7. Tomat	-	-
8. Wortel	-	-
9. Melinjo	-	-
10. Cabe Rawit	-	-
11. Terong	5	450
12. Waluh	-	-
13. Garbis	-	-
14. Kangkung	-	-
15. Ketimun	-	-
16. Labu	-	-
17. Ubi-ubian	-	-
18. Kacang Panjang	-	-
19. Lainnya	-	-

Sumber Data : Kantor Camat Magetan

Tabel 5.8
Luas Panen dan Produksi Tanaman Perkebunan Rakyat
Per Ha Menurut Jenis Tanaman
Tahun 2014

Jenis Tanaman	Luas Panen (Ha)	Produksi (Kw)
1	2	3
1. Tebu	135.00	8,667.00
2. Kelapa	16.00	121.00
3. Cengkeh	7.00	8.30
4. Kopi	8.00	14.16
5. Kenanga	-	-
6. Tembakau	-	-
7. Kakao	-	-
8. Agave	-	-
9. Jambu Mente	16.00	21.90
10. Kapuk Randu	5.00	5.70
11. Jarak Pagar	1.0	-

Sumber Data : Mantri Kehutanan dan Perkebunan Kec. Magetan

Tabel 5.9
Luas Panen dan Produksi Tanaman Hutan Rakyat
Menurut Jenis Tanaman
Tahun 2014

Jenis Tanaman	Jumlah Batang	Produksi (M ³)
1	2	3
1. Jati	300	21.00
2. Mahoni	-	-
3. Mindi	-	-
4. Sono	-	-
5. Sengon	-	-
6. Akasia	-	-
7. Pinus	-	-
8. Johar	-	-
9. Trembesi	-	-

Sumber Data : Mantri Kehutanan dan Perkebunan Kec. Magetan

Tabel 5.10
Luas Panen dan Produksi Tanaman Obat-obatan
Menurut Jenis Tanaman
Tahun 2014

Jenis Tanaman	Luas Panen (m ²)	Produksi (Kg)
1	2	3
1. Jahe	500	250
2. Laos/Lengkuas	100	55
3. Kencur	-	-
4. Kunyit	500	275
5. Lempuyang	-	-
6. Temulawak	-	-
7. Temuireng	-	-
8. Kejibeling	-	-
9. Dlingo	50	20
10. Kapulaga	-	-
11. Sambiloto	-	-
12. Mengkudu/Pace	-	-

Sumber Data : Kantor Camat Magetan

Tabel 5.11
Banyaknya Ternak Besar Menurut Jenis Dan Kelurahan/Desa
Tahun 2014

Kelurahan/Desa	Sapi Perah	Sapi	Kerbau	Kuda	Kam-bing	Domba
1	2	3	4	5	6	7
1. Ringinagung	-	130	-	-	131	105
2. Candirejo	-	197	-	-	20	20
3. Selosari	-	15	-	-	-	-
4. Magetan	-	10	-	-	15	20
5. Bulukerto	-	6	-	-	20	6
6. Mangkujayan	-	20	-	-	32	15
7. Tambakrejo	-	50	-	-	64	31
8. Tambran	-	5	1	-	12	7
9. Kebonagung	-	-	-	-	-	-
10. Kepolorejo	-	4	-	-	40	25
11. Tawanganom	-	87	-	-	95	20
12. Sukowinangun	-	117	-	-	65	50
13. B a r o n	-	150	-	5	90	45
14. Purwosari	-	173	2	-	68	52
Jumlah	-	964	3	5	652	396
2013	-	1,003	4	5	647	336
2012	-	1,067	3	5	514	322

Sumber Data : Kantor Camat Magetan

Tabel 5.12
Banyaknya Ternak Kecil Menurut Jenis Dan Kelurahan/Desa
Tahun 2014

Kelurahan/Desa	Ayam Kampung	Ayam Petelor	Ayam Pedaging	Itik	Mentok
1	2	3	4	5	6
1. Ringinagung	6,546	6,500	-	365	-
2. Candirejo	2,750	5,500	-	-	-
3. Selosari	1,600	-	-	-	-
4. Magetan	500	2,000	-	-	-
5. Bulukerto	1,300	24,500	-	-	-
6. Mangkujayan	260	2,000	-	6,000	10
7. Tambakrejo	155	-	-	-	-
8. Tambran	335	-	-	-	-
9. Kebonagung	400	-	-	-	-
10. Kepolorejo	590	-	-	-	-
11. Tawanganom	600	40,000	-	700	-
12. Sukowinangun	2,350	16,000	-	300	6
13. B a r o n	2,670	2,000	12,000	-	4
14. Purwosari	2,200	-	-	-	-
Jumlah	22,256	98,500	12,000	7,365	20
2013	24,570	105,100	15,195	3,655	-
2012	20,407	99,960	6,000	9,350	-

Sumber Data : Kantor Camat Magetan

A woman wearing a white hijab is focused on her work, possibly operating a loom or a similar textile machine. She is surrounded by other workers, some wearing colorful headscarves. The environment appears to be a textile factory or a workshop. The background shows a window with a view of an outdoor area.

Industri

Industry

Tabel 6.1
 Banyaknya Kerajinan (Industri Kecil Formal dan Non Formal)
 Menurut Jenisnya, Unit Usaha dan Tenaga Kerja
 Tahun 2014



Jenis Industri	Unit Usaha	Tenaga Kerja
1	2	3
1. Tikar Mendong	-	-
2. Grabah	-	-
3. Batu Merah	7	14
4. Genteng	3	12
5. Pande Besi	4	13
6. Batik Tulis	-	-
7. Jaring/Jala	-	-
8. Pertukangan Kayu	150	187
9. Tali Tampar	-	-
10. Penjahit	96	184
11. Tempe	51	83
12. Tahu	2	7
13. Tape	-	-
14. Krupuk Pati	21	28
15. Roti	4	21
16. Jamu Jawa	8	8
17. Emping Mlinjo	224	490
18. Penyamakan Kulit	40	312
19. Krupuk Beras	29	53
20. Es Lilin	33	33
21. Makanan Ringan	70	86

Sumber Data : Kantor Camat Magetan

Jenis Industri	Unit Usaha	Tenaga Kerja
1	2	3
22. Gula Merah	-	-
23. Percetakan	8	25
24. Vulkanisir Ban	14	20
25. Stroom Accu	2	2
26. Foto Copy	50	50
27. L a s	11	24
28. Gamelan	-	-
29. Kerajinan Kulit	100	290
30. Capil	893	1,929
31. Besek	36	69
32. Kukusan	85	167
33. Tampah	46	90
34. Jenang Candi	15	21
35. Kecap	1	4
36. Krupuk Tapioka	1	3
37. Rengginan	35	35
38. Service Sepeda Motor	42	56
39. Reparasi Radio	9	14
40. Tegel	5	28
41. Kerajinan bambu	5	5

Sumber Data : Kantor Camat Magetan

DATA MENCERDASKAN BANGSA



**BADAN PUSAT STATISTIK
KABUPATEN MAGETAN**

**Jl. Mayjen Sukowati No. 1A Magetan
Telp/Fax : +62 351 895098
Email : bps3520@bps.go.id**