



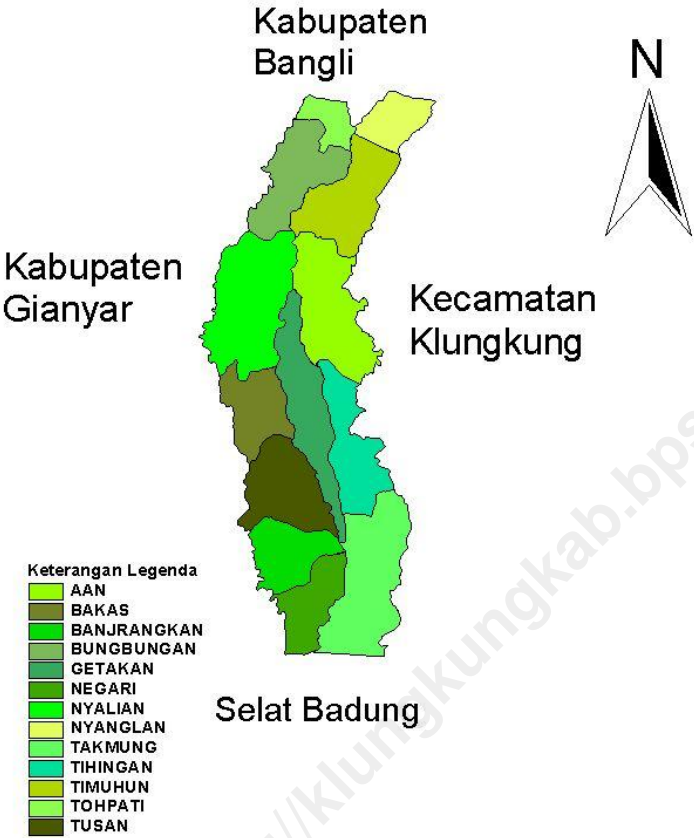
*Katalog BPS : 1403.5105020*

**KECAMATAN BANJARANGKAN  
DALAM ANGKA  
2010**



**BADAN PUSAT STATISTIK KABUPATEN KLUNGKUNG**

# Peta Kecamatan Banjarangkan



<http://klungkungkab.bps.go.id>

## **KECAMATAN BANJARANGKAN DALAM ANGKA 2010**

ISSN : 0852.3983  
No. Publikasi : 51050.07.02  
Katalog BPS : 1403.5105020  
Ukuran Buku : 16 Cm x 21 Cm  
Jumlah Halaman : 125 Halaman

### **Naskah :**

*Koordinator Statistik Kecamatan Banjarangkan*

### **Diterbitkan Oleh :**

Badan Pusat Statistik Kabupaten Klungkung  
Jln. Gajah Mada No. Semarapura 80751  
Phone : (0366) 21180 Klungkung-Bali

### **DI CETAK OLEH:**

Percetakan "arysta jaya"  
Jln. Jayagiri XIII No.29 Telp. (0361) 231828  
Denpasar 80234

Boleh dikutip dengan menyebutkan sumbernya.

## **KATA PENGANTAR**

Om Swastyastu,

Buku *Kecamatan Banjarangkan Dalam Angka 2010* adalah merupakan penerbitan lanjutan dari buku Kecamatan Banjarangkan Dalam Angka tahun sebelumnya. Buku ini menyajikan data dan ulasan dari berbagai bidang kegiatan yang dapat memberikan gambaran mengenai keadaan geografi dan berbagai karakteristik sosial ekonomi penduduk di daerah ini.

Kepada semua pihak, baik Instansi Pemerintah maupun Swasta yang telah membantu menyumbangkan data untuk isi buku ini kami sampaikan penghargaan dan terima kasih yang sebesar-besarnya. Dan atas segala kekurangan yang ada pada buku ini kami sangat mengharapkan saran dan kritik yang bersifat membangun dari semua pihak demi penyempurnaan penerbitan berikutnya.

Semoga buku ini ada manfaatnya .

Om Shanti, Shanti, Shanti Om,

Banjarangkan, September 2010  
**Koordinator Statistik**  
**Kecamatan Banjarangkan,**

**I KADEK SUDARSANA**  
NIP. 1967062009011004

## DAFTAR ISI

1. Peta Kecamatan .....	iii
2. Kata Pengantar .....	iv
3. Daftar Isi .....	v
4. Daftar Tabel .....	vi
5. penjelasan Umum .....	xi
6. Ulasan Singkat.....	1
7. Lampirn Tabel-Tabel.....	9

## DAFTAR TABEL

	Halaman
<b>I. GEOGRAFI</b>	
1.1 Letak Daerah dan Klasifikasi Desa .....	9
1.2 Luas Wilayah menurut jenis penggunaan tanah dirinci per Desa .....	10
<b>II. PEMERINTAHAN DAN SARANANYA</b>	
2.1 Banyaknya Desa Adat, Dusun dan Pamong Desa dirinci Per Desa .....	13
2.2 Banyaknya Pos Keamanan dan jumlah personilnya dirinci Per Desa .....	14
2.3 Banyaknya sarana perekonomian pasar menurut jenis pasar per Desa .....	15
2.4 Jumlah Kios dan Los dalam Pasar dalam pasar serta banyaknya pedagang per Desa .....	16
2.5 Jumlah usaha rumah makan/warung dan art shop dirinci Per Desa .....	17
2.6 Banyaknya sarana Bank dan Lembaga keuangan lainnya dirinci per Desa .....	18
2.7 Banyaknya KUD dan NON KUD serta jumlah anggotanya dirinci per Desa .....	19
2.8 Jumlah KUD menurut jenis usaha yang dilakukan dirinci Per Desa .....	20
<b>III. PENDUDUK</b>	
3.1. Luas tanah, Jumlah penduduk dan kepadatan penduduk dirinci per Desa .....	22
3.2. Penduduk menurut jenis kelamin dirinci per Desa .....	23
3.3. Penduduk menurut status perkawinan dirinci per Desa ...	24
3.4. Penduduk menurut kelompok umur dan jenis kelamin per Desa .....	25
3.5. Penduduk menurut usia 7-12 tahun dan status pendidikan per Desa .....	30

3.6.	Penduduk menurut kewarganegaraan dirinci per Desa ...	31
3.7.	Banyaknya penduduk, Rumah Tangga dan rata-rata jiwa per Rumah Tangga per Desa .....	32
3.8.	Banyaknya Kelahiran dan Kematian menurut jenis Kelamin dirinci per Desa .....	33
3.9.	Banyaknya Penduduk yang datang dan pindah menurut jenis kelamin dirinci per Desa .....	34
3.10.	Sumber mata pencaharian Rumah Tangga penduduk menurut sektor ekonomi per Desa .....	35
3.11.	Banyaknya bangunan menurut penggunaannya dirinci per Desa .....	37
3.12.	Banyaknya Rumah Tangga pemakai air untuk minum dan memasak menurut sumbernya dirinci Per Desa .....	38
3.13.	Banyaknya Rumah Tangga menurut jenis penerangan yang digunakan per Desa .....	39
3.14.	Banyaknya rumah tangga menurut penggunaan jamban atau kakus dirinci per Desa .....	40

#### **IV. PENDIDIKAN DAN SOSIAL BUDAYA**

4.1.	Banyaknya sekolah menurut jenisnya dirinci per Desa .....	42
4.2.	Banyaknya Guru menurut tempat mengajar per Desa .....	43
4.3.	Banyaknya Murid TK dirinci menurut jenis kelamin dan jumlah lulusan tahun sebelumnya per Desa .....	44
4.4.	Banyaknya Murid SD dirinci menurut jenis kelamin dan jumlah lulusan tahun sebelumnya per Desa .....	45
4.5.	Banyaknya Murid SMP dirinci menurut jenis kelamin dan jumlah lulusan tahun sebelumnya per Desa .....	46
4.6.	Banyaknya murid SMU dirinci menurut jenis kelamin dan jumlah lulusan tahun sebelumnya per Desa .....	47
4.7.	Jumlah Penduduk menurut tingkat pendidikan tertinggi yang ditamatkan per Desa .....	48
4.8.	Banyaknya anak/sasaran didik dalam kepramukaan dirinci per Desa .....	50
4.9.	Banyaknya Gugus Depan, Sumber Didik dalam kepramukaan dirinci per Desa .....	51

4.10. Banyaknya Organisasi Sosial Desa dirinci menurut jenis per Desa .....	52
4.11. Banyaknya Organisasi Kesenian menurut jenisnya per Desa .....	53
4.12. Banyaknya Fasilitas Olah Raga menurut jenis per Desa ...	54
4.13. Banyaknya penduduk yang berlangganan Koran / Surat Kabar dirinci per Desa .....	55
<b>V. KESEHATAN DAN KELUARGA BERENCANA</b>	
5.1. Banyaknya sarana kesehatan dirinci per Desa .....	57
5.2. Banyaknya Tenaga Kesehatan dirinci per Desa .....	58
5.3. Banyaknya penderita Cacat menurut jenisnya dirinci per Desa .....	59
5.4. Banyaknya Peserta KB menurut alat Kontrasepsi yang di pakai per Desa .....	60
<b>VI. PERADILAN</b>	
6.1. Banyaknya pelanggaran / kejahatan yang dilaporkan ke Polisi dirinci per Desa .....	63
<b>VII. A G A M A</b>	
7.1. Banyaknya penduduk menurut agama dan jenis kelamin dirinci per Desa .....	65
7.2. Banyaknya tempat peribadatan menurut golongan agama dirinci per Desa .....	68
7.3. Banyaknya Pura menurut jenisnya per Desa .....	69
<b>VIII. PERTANIAN</b>	
8.1. Luas tanah sawah menurut jenis irigasi dirinci per Desa ..	71
8.2. Luas tanam, luas panen dan produksi tanaman padi per Desa .....	72



8.3.	Luas tanam, luas panen dan produksi tanaman jagung per Desa .....	73
8.4.	Luas tanam, luas panen dan produksi tanaman ubi jalar per Desa .....	74
8.5.	Luas tanam, luas panen dan produksi tanaman kacang tanah per Desa .....	75
8.6.	Luas tanam, luas panen dan produksi tanaman kacang kedele per Desa .....	76
8.7.	Luas tanam, luas panen dan produksi tanaman ubi kayu dirinci perdesa.....	77
8.8.	Luas panen dan produksi tanaman sayur-sayuran dirinci per Desa .....	78
8.9.	Banyaknya pohon dan produksi tanaman buah-buahan di rinci per Desa .....	79
8.10.	Luas tanam dan produksi tanaman Perkebunan Rakyat di rinci per Desa .....	83
8.11.	Banyaknya populasi ternak menurut jenisnya per Desa ....	86
8.12.	Banyaknya Unggas menurut jenisnya dirinci per Desa .....	87
8.13.	Produksi telur unggas menurut jenisnya dirinci per Desa ..	88
8.14.	Perkiraan produksi ikan laut menurut jenis ikan dirinci per Desa .....	89
8.15.	Luas kolam air tawar dan produksinya menurut jenis ikan dirinci per Desa .....	90

**IX. INDUSTRI, PENGGALIAN DAN JASA-JASA**

9.1.	Banyaknya perusahaan industri menurut kelompok industri dirinci per Desa .....	93
9.2.	Banyaknya tenaga kerja di sektor industri dirinci per Desa .....	94
9.3.	Banyaknya Industri Sedang menurut jenis industri dirinci per Desa .....	95
9.4.	Banyaknya Industri Kecil menurut jenis industri dirinci per Desa .....	96
9.5.	Banyaknya Industri Kerajinan Rumah Tannga menurut jenis industri dirinci per Desa .....	97
9.6.	Banyaknya tenaga kerja dan produksi Sektor Penggalian dirinci per Desa .....	98

9.7.	Banyaknya usaha jasa perorangan / rumah tangga di rinci per Desa .....	99
<b>X</b>	<b>PERHUBUNGAN</b>	
10.1	Panjang jalan dirinci menurut jenis jalan dan banyaknya jembatan dirinci per Desa .....	104
10.2.	Banyaknya kendaraan bermotor menurut jenis kendaraan dirinci per Desa .....	105
10.3.	Banyaknya kendaraan tidak bermotor menurut jenisnya dirinci per Desa .....	107
10.4.	Banyaknya alat / sarana komunikasi menurut jenisnya dirinci per Desa .....	108
<b>XI</b>	<b>KEUANGAN</b>	
11.1.	Pendapatan dan Pengeluaran pemerintah Desa menurut sumber dan jenis pengeluaran dirinci Per Desa .....	110
11.2.	Penerimaan pembangunan Desa dirinci menurut sumber penerimaan per Desa .....	111

## PENJELASAN UMUM

Dibawah ini adalah penjelasan mengenai tanda-tanda yang dipakai dalam tabel-tabel.

1. Tanda yang menunjukkan angka desimal ,
2. Tanda data belum tersedia . . .
3. Tanda data tidak tersedia atau dapat diabaikan -
4. Tanda yang menunjukkan angka ribuan .

oooOooo

# ULASAN SINGKAT

## 1. KEADAAN GEOGRAFI

Kecamatan Banjarangkan merupakan kecamatan yang terletak di ujung Barat Kabupaten Klungkung, dengan batas-batas sebagai berikut :

- sebelah Utara Kabupaten Bangli
- sebelah Timur Kecamatan Klungkung
- sebelah Barat Kabupaten Gianyar
- sebelah Selatan Selat Badung

serta mempunyai luas wilayah 45,73 Km<sup>2</sup>.

Menurut penggunaannya luas wilayah Kecamatan Banjarangkan terdiri dari 2.007 Ha (43,90%) lahan sawah, 1.290 Ha(28,21%) lahan tegalan, 638 Ha (13,95%) lahan perkebunan, 403 Ha (8,81%) lahan pekarangan, 13,92(0,30%) kuburan dan lainnya 220,44 (4,82%) seperti terlihat pada tabel 1.2.

## 2. PEMERINTAHAN DAN SARANANYA.

Secara administrasi Kecamatan Banjarangkan terdiri dari 13 desa, 55 dusun, dan 29 desa adat. Dalam usaha untuk memajukan perekonomian di wilayah ini telah didukung dengan beberapa sarana seperti : 10 buah pasar umum, 4 koperasi yang sudah berbadan hukum, 3 buah KUD dan 6 buah bank serta dilengkapi 25 buah LPD yang dapat dimanfaatkan oleh masyarakat untuk memajukan perekonomian desa.

Adanya program pembangunan desa diharapkan dapat meningkatkan desa tersebut menjadi lebih maju dan sejahtera, hal ini akan dapat dilihat dari data keadaan desa yang bersangkutan .

### 3. PENDUDUK

Menurut hasil registrasi penduduk akhir tahun 2009 wilayah ini ditempati oleh 39.142 jiwa, dengan penyebaran yang tidak merata.

Jika ditinjau dari kepadatan penduduknya, Kecamatan Banjarangkan mempunyai kepadatan penduduk 856 per km<sup>2</sup>. Bila dilihat lebih rinci kepadatan penduduk tertinggi terdapat di Desa Banjarangkan dengan kepadatan penduduk 1.512 per km<sup>2</sup>nya, sedangkan terendah terdapat di Desa Bakas dengan kepadatan penduduk 633 per km<sup>2</sup>nya, seperti terlihat pada tabel 3.1.

Diperhatikan dari jenis kelaminnya, secara keseluruhan penduduk wanita di daerah ini lebih banyak dari penduduk laki-laknya yaitu dengan *sex ratio* 97,05% dengan kata lain setiap 100 penduduk wanita ada sekitar 94 penduduk laki-laki.

Sumber mata pencaharian penduduk di daerah ini cukup beraneka ragam diantaranya terdiri dari : Pertambangan/Penggalian, Angkutan dan Komunikasi, Perbankan dan Lembaga Keuangan lainnya, Pemerintahan/Jasa-jasa, Pertanian, Perdagangan, Industri serta Listrik dan Air Minum. Dari semuanya itu yang paling banyak adalah pertanian dalam arti luas, seperti terlihat pada tabel 3.10.

Ditinjau dari jenis penerangan dan sumber air minum yang digunakan oleh penduduk, sebagian besar penduduk daerah ini telah menikmati aliran listrik dari PLN dan sumber air minum dari PAM seperti terlihat pada tabel 3.13 dan 3.14.

### 4. PENDIDIKAN DAN SOSIAL BUDAYA

Sarana pendidikan yang ada di Kecamatan Banjarangkan terdiri dari: 18 buah TK, 32 buah SD, 3 buah SMP Negeri dan sebuah SMP swasta, serta sebuah SMU dan sebuah SMU swasta. Mengenai jumlah guru dan murid di masing-masing sekolah dapat dilihat pada tabel 4.2 - 4.6.

Dalam usaha untuk meningkatkan kualitas dan prestasi sekolah harus diimbangi dengan penyediaan sarana dan prasarana yang memadai sehingga apa yang menjadi tujuan pendidikan bisa tercapai sesuai dengan harapan .

Mengenai tingkat pendidikan tertinggi yang ditamatkan oleh penduduk, sebagian besar penduduk di daerah ini telah tamat SD seperti terlihat pada tabel 4. 7

#### **5. KESEHATAN DAN KELUARGA BERENCANA.**

Sarana kesehatan yang ada 16 buah terdiri dari puskesmas induk 2 buah dan puskesmas pembantu 14 buah , seperti terlihat pada tabel 5.1. Disamping tersedianya sarana -sarana tersebut, untuk meningkatkan pelayanan kesehatan terhadap masyarakat juga harus ditunjang dengan adanya tenaga kesehatan yang cukup.

Bila dilihat dari penggunaan alat kontrasepsi, masyarakat di Kecamatan Banjarangkan lebih banyak menggunakan IUD disamping alat kontrasepsi yang lain sesuai tabel 5.4.

#### **6. PERADILAN.**

Banyaknya pelanggaran/tindak kejahatan yang terjadi di wilayah ini mengalami kenaikan dibandingkan dengan tahun sebelumnya, pada tahun 2008 terdapat 19 kasus, sedangkan pada tahun 2009 terdapat 32 kasus, seperti pada tabel 6.

#### **7. AGAMA.**

Sesuai dengan falsafah negara, pelayanan kehidupan beragama dan kepercayaan terhadap Tuhan Yang Maha Esa senantiasa dikembangkan dan ditingkatkan untuk membina kehidupan masyarakat dan sekaligus mengatasi berbagai masalah sosial budaya yang mungkin dapat menghambat kemajuan bangsa. Bila dilihat dari jumlah pemeluk agama, diwilayah ini mayoritas beragama

Hindu. Mengenai jumlah penduduk menurut agama dan sarana agama yang ada di daerah ini dapat dilihat pada tabel 7.1 dan tabel 7.2.

## **8. PERTANIAN.**

### **8.1 Pertanian Tanaman Pangan**

Pengumpulan data luas panen dari masing-masing jenis tanaman dilaksanakan setiap sub round, dalam satu tahun terdiri dari tiga sub round, yaitu: sub round I (Januari – April), sub round II (Mei – Agustus), sub round III (September – Desember).

Produksi tanaman padi sawah dalam tahun 2009 mencapai 17.853 ton, bila dibandingkan dengan tahun sebelumnya mengalami kenaikan 3,256 %, kenaikan ini disebabkan oleh naiknya rata-rata produksi dan luas panen dari 2.915 hektar menjadi 2.904 hektar.

Tanaman jagung dalam tahun 2009 tidak berproduksi, dengan luas panen 0 hektar, dibandingkan dengan tahun sebelumnya mengalami penurunan 100 %, hal ini disebabkan turunnya luas panen dan disebabkan panen muda.

Tanaman ubi jalar pada tahun 2009 mencapai 2.321 ton. Produksi tanaman ini mengalami penurunan 14,29% dibandingkan dengan tahun sebelumnya yang mencapai 2.708 ton, penurunan ini disebabkan oleh turunnya rata-rata produksi kwintal perhektar.

Pada tahun 2009 produksi kacang tanah mencapai 1.922 ton dengan luas panen 1.196 hektar. Dibandingkan dengan tahun sebelumnya mengalami kenaikan 20,42 % hal ini disebabkan naiknya luas panen dari 971 hektar menjadi 1.196 hektar.

Produksi tanaman kedelai pada tahun 2009 mencapai 193 ton, bila dibandingkan dengan tahun sebelumnya mengalami penurunan 19,58 %, hal ini disebabkan turunnya luas panen dari 172 hektar menjadi 125 hektar.

Pada tahun 2009 produksi ubi kayu mencapai 268 ton dengan luas panen 15 hektar. Dibandingkan dengan tahun sebelumnya mengalami penurunan 63,68 % ini disebabkan karena turunnya luas panen dari 45 hektar menjadi 15 hektar.

Tanaman sayuran dan buah-buahan yang berkembang di wilayah ini cukup beraneka ragam. Mengenai produksi tanaman sayuran dan buah-buahan dapat dilihat pada tabel 8.8 dan pada tabel 8.9.

## **8.2 Perkebunan.**

Pada tahun 2009 tanaman perkebunan yang banyak diusahakan oleh petani di wilayah Kecamatan Banjaringan antara lain: kelapa, cengkeh, kopi, dan coklat, seperti terlihat pada tabel 8.10

Luas areal perkebunan kelapa pada tahun 2009 seluas 715,00 hektar dengan jumlah produksi mencapai 5132,57 kwintal. Produksi ini mengalami penurunan 26,67 % dibandingkan tahun sebelumnya, hal ini disebabkan turunnya rata-rata produksi.

Produksi perkebunan cengkeh pada tahun 2009 mencapai 451.30 kwintal, dengan luas areal 194.10 hektar. Dibandingkan dengan tahun sebelumnya mengalami penurunan 2,27 %, hal ini disebabkan karena naiknya rata-rata produksi.

Pada tahun 2009 luas areal perkebunan kopi 35,30 hektar dengan jumlah produksi mencapai 267.60 kwintal, bila dibandingkan dengan tahun 2008 mengalami penurunan 7,72 %, hal ini disebabkan turunnya rata-rata produksi.

Sedangkan untuk tanaman coklat produksi pada tahun 2009 mencapai 16,55 kwintal dengan luas areal 5,65 hektar, dibandingkan dengan tahun sebelumnya mengalami kenaikan 56,13 %, hal ini disebabkan oleh naiknya rata-rata produksi

## **8.3 Peternakan.**



Populasi ternak yang ada di daerah ini dalam tahun 2009 dapat dibedakan menjadi: ternak besar, ternak kecil dan unggas. Populasi ternak besar hanya terdiri dari Sapi sebanyak 9.363 ekor menyebar di seluruh desa dan kerbau 24 ekor hanya terdapat di Desa Negari.

Populasi ternak kecil terdiri dari: Kambing sebanyak 6 ekor dan babi sebanyak 5.310 ekor, sedangkan Unggas terdiri dari : Ayam ras, ayam buras dan Itik. masing-masing tercatat 206.000 ekor, 14.783 ekor dan 97.132 ekor seperti terlihat pada tabel 8.11- 8.12.

#### **8.4 Perikanan.**

Produksi perikanan laut pada tahun 2009 tercatat 8.47 ton, dibandingkan dengan tahun sebelumnya secara umum produksi perikanan laut mengalami penurunan 76,58 % seperti terlihat pada tabel 8.14.

### **9. INDUSTRI, PENGGALIAN DAN JASA-JASA.**

#### **9.1. Industri.**

Sektor industri yang berkembang di daerah ini dapat dibedakan menjadi : industri sedang, industri kecil dan kerajinan rumah tangga. Golongan industri yang dominan adalah kerajinan rumah tangga. Untuk tahun 2009 industri sedang, industri kecil dan kerajinan rumah tangga masing-masing tercatat 5 perusahaan, 150 perusahaan dan 797 perusahaan serta masing-masing menyerap tenaga kerja sebanyak 187 orang, 921 orang dan 2.400 orang. Jenis industri kecil dan kerajinan rumah tangga yang berkembang di wilayah ini adalah: industri makanan , tekstil dan lainnya seperti terlihat pada tabel 9.4 dan 9.5.

#### **9.2 Penggalian.**

Sektor penggalian di wilayah ini tidak begitu banyak yang ada hanya penggalian tanah liat dengan jumlah produksi mencapai 201 M<sup>3</sup>, bila dibandingkan

dengan tahun sebelumnya tidak mengalami perubahan sebesar seperti terlihat pada tabel 9.6

### **9.3 Jasa-jasa.**

Usaha jasa yang berkembang di wilayah ini cukup beraneka ragam seperti: usaha jasa sol sepatu, pijat/urut, reparasi elektronik, tukang listrik, tukang strum accu, tukang sablon, tukang jahit, foto studio, tukang cukur, salon kecantikan, bengkel dan tukang las/patri. Mengenai jumlah usaha jasa yang ada di masing-masing desa dapat kita lihat pada tabel 9.7.

## **10. PERHUBUNGAN DAN KOMUNIKASI.**

Sejalan dengan peningkatan kesejahteraan masyarakat, jumlah kendaraan di daerah ini juga meningkat hal ini terlihat pada tabel 10.2.

Pada era globalisasi seperti saat ini, peranan informasi menjadi sangat penting. Untuk bisa menyampaikan informasi dibutuhkan sarana komunikasi. Mengenai sarana komunikasi yang ada di wilayah ini dapat dilihat pada tabel 10.4

## **11. KEUANGAN.**

Ditinjau dari realisasi Anggaran Pendapatan dan Belanja Desa (APB DES) tahun 2009, Pengeluaran Pemerintah Kabupaten Klungkung khususnya Kecamatan Banjarangkan secara keseluruhan meningkat, seperti terlihat pada tabel 11.1 dan tabel 11.2

# GEOGRAFI

---

1



<http://klungkr.com>

---

**Tabel 1.1 Letak, Daerah dan Klasifikasi Desa / Kelurahan**

Desa/Kelurahan	L e t a k		D a e r a h		K l a s i f i k a s i		
	Pan- tai	Bukan Pantai	Kota	Pede- saan	Swa- daya	Swa- karya	Swa- sembada
(1)	(2)	(3)	(4)	(5)	(6)	(7)	(8)
01. N e g a r i	1	-	-	1	-	-	1
02. T a k m u n g	1	-	1	-	-	-	1
03. B a n j a r a n g k a n	-	1	1	-	-	-	1
04. T u s a n	-	1	-	1	-	-	1
05. B a k a s	-	1	-	1	-	-	1
06. G e t a k a n	-	1	-	1	-	-	1
07. T i h i n g a n	-	1	-	1	-	-	1
08. A a n	-	1	-	1	-	-	1
09. N y a l i a n	-	1	-	1	-	-	1
10. B u n g b u n g a n	-	1	-	1	-	-	1
11. T i m u h u n	-	1	-	1	-	-	1
12. N y a n g l a n	-	1	-	1	-	-	1
13. T o h p a t i	-	1	-	1	-	-	1
Jumlah							
2009	2	11	2	11	-	-	13
2008	2	11	2	11	-	-	13
2007	2	11	2	11	-	-	13
2006	2	11	2	11	-	-	13
2005	2	11	2	11	-	-	13

Sumber : BPS dan Kepala Desa.

Lanjutan Tabel 1.2

Desa/Kelurahan	Penggunaan Tanah (Ha)			Luas Desa ( Km2 )
	Tanah Pekarangan	Tanah Kuburan	Tanah Lainnya	
(1)	(6)	(7)	(8)	(9)
01. N e g a r l	25,30	0,25	17,05	2,16
02. T a k m u n g	46,15	0,60	50,53	5,94
03. Banjarangkan	32,39	1,50	23,51	3,30
04. T u s a n	54,68	1,25	19,07	3,21
05. B a k a s	28,47	0,25	13,45	2,82
06. Getakan	31,09	1,00	14,67	4,37
07. Tihingan	40,90	1,65	7,24	4,39
08. A a n	28,44	0,75	14,67	3,98
09. Nyalian	40,44	3,75	14,81	4,97
10. Bungbungan	27,23	1,50	16,77	3,48
11. Timuhun	24,65	0,80	24,55	3,75
12. Nyanglan	10,89	0,00	3,11	1,75
13. Tohpati	12,47	0,62	0,91	1,61
Jumlah				
2009	403,10	13,92	220,34	45,73
2008	403,10	13,92	220,34	45,73
2007	403,10	13,92	220,34	45,73
2006	403,10	13,92	220,34	45,73
2005	385,00	13,92	215,69	45,73

Sumber : Dinas Pertanian dan Perkebunan Kecamatan.

**Tabel 1.2 Luas Wilayah Menurut Jenis Penggunaan Tanah Dirinci Perdesa**

Desa/Kelurahan	Penggunaan Tanah (Ha)			
	Tanah Sawah	Tegalan / Huma	Tanah Perkebunan	Tanah Kering
(1)	(2)	(3)	(4)	(5)
01. N e g a r i	95,40	66	12	-
02. T a k m u n g	244,72	240	12	-
03. Banjarangkan	148,60	104	20	-
04. T u s a n	165,00	55	26	-
05. B a k a s	94,83	123	22	-
06. Getakan	179,24	134	77	-
07. Tihingan	211,21	168	10	-
08. A a n	186,14	98	70	-
09. Nyalian	206,00	135	97	-
10. Bungbungan	172,50	64	66	-
11. Timuhun	147,00	49	129	-
12. Nyanglan	91,00	7	63	-
13. Tohpati	66,00	47	34	-
Jumlah				
2009	2 007,64	1 290,00	638,00	-
2008	2 007,64	1 290,00	638,00	-
2007	2 007,64	1 290,00	638,00	-
2006	2 007,64	1 290,00	638,00	-
2005	2 030,39	1 290,00	638,00	-


Sumber : Dinas Pertanian dan Perkebunan Kecamatan.

## PEMERINTAHAN DAN SARANANYA

---

---

2



**Tabel 2.1 Banyaknya Desa Adat, Dusun dan Pamong Desa Dirinci Perdesa**

Desa/Kelurahan	Desa Adat	Banjar Dinas (Dusun)	Pamong Desa
1	2	3	4
01. N e g a r i	2	3	10
02. T a k m u n g	5	9	16
03. Banjarangkan	1	5	12
04. T u s a n	3	4	11
05. B a k a s	1	3	10
06. Getakan	2	4	11
07. Tihingan	3	4	11
08. A a n	2	4	11
09. Nyalian	4	8	15
10. Bungbungan	3	4	11
11. Timuhun	1	3	10
12. Nyanglan	1	2	9
13. Tohpati	1	2	9
Jumlah			
2009	29	55	146
2008	29	55	146
2007	29	55	146
2006	29	55	146
2005	29	55	146

Sumber : Kantor Camat dan Kepala Desa.



**Tabel 2.2 Banyaknya Pos Keamanan dan Jumlah Personilnya  
Dirinci Perdesa**

Desa/Kelurahan	Pos Keamanan			
	H a n s i p		Bimas / Babinsa	
	Jumlah	Personil	Jumlah	Personil
(1)	(2)	(3)	(4)	(5)
01. N e g a r i	1	31	1	2
02. T a k m u n g	1	31	1	2
03. Banjarangkan	1	31	1	2
04. T u s a n	1	20	1	2
05. B a k a s	1	31	1	2
06. Getakan	1	26	1	2
07. Tihingan	1	39	1	2
08. A a n	1	30	1	2
09. Nyalian	1	32	1	2
10. Bungbungan	1	31	1	2
11. Timuhun	1	31	1	2
12. Nyanglan	1	33	1	2
13. Tohpati	1	31	1	2
<hr/>				
Jumlah				
2009	13	397	13	26
2008	13	397	13	26
2007	13	407	13	26
2006	13	427	13	26
2005	13	393	13	26

Sumber : Kepala Desa.

**Tabel 2.3 Banyaknya Sarana Perekonomian Pasar Menurut Jeni  
Pasar Dirinci Perdesa**

Desa/Kelurahan	Jenis Pasar			
	Pasar Umum	Pasar Hewan	T P I	Kelompok Toko
(1)	(2)	(3)	(4)	(5)
01. N e g a r i	-	-	-	-
02. T a k m u n g	2	-	-	-
03. Banjarangkan	1	-	-	-
04. T u s a n	1	-	-	-
05. B a k a s	1	-	-	-
06. Getakan	-	-	-	-
07. Tihingan	1	-	-	-
08. A a n	1	-	-	-
09. Nyalian	1	-	-	-
10. Bungbungan	1	-	-	-
11. Timuhun	1	-	-	-
12. Nyanglan	-	-	-	-
13. Tohpati	-	-	-	-
Jumlah				
2009	10	-	-	-
2008	10	-	-	-
2007	10	-	-	-
2006	10	-	-	-
2005	10	-	-	-

Sumber : Kepala Desa.

**Tabel 2.4 Banyaknya Kios, Los dan Pedagang Dalam Pasar Dirinci Perdesa**

Desa/Kelurahan	Kios	L o s	Pedagang
1	2	3	4
01. N e g a r i	-	-	-
02. T a k m u n g	3	1	31
03. Banjarangkan	4	1	18
04. T u s a n	8	1	76
05. B a k a s	8	1	29
06. Getakan	-	-	-
07. Tihingan	-	1	19
08. A a n	4	1	8
09. Nyalian	5	1	6
10. Bungbungan	4	1	8
11. Timuhun	1	1	4
12. Nyanglan	-	-	-
13. Tohpati	-	-	-
Jumlah			
2009	37	9	199
2008	30	9	185
2007	27	9	186
2006	26	8	185
2005	26	8	210

Sumber : Koordinator Statistik Kecamatan

**Tabel 2.5 Banyaknya Rumah Makan / Restoran, Warung dan Art shop  
Dirinci Perdesa**

Desa/Kelurahan	Rumah Makan / Restoran	Warung	Artshop
1	2	3	4
01. N e g a r i	1	50	-
02. T a k m u n g	4	102	-
03. Banjarangkan	6	50	-
04. T u s a n	1	60	-
05. B a k a s	-	25	-
06. Getakan	-	49	-
07. Tihingan	-	39	-
08. A a n	3	50	-
09. Nyalian	-	60	-
10. Bungbungan	-	33	-
11. Timuhun	1	29	-
12. Nyanglan	-	21	-
13. Tohpati	-	18	-
Jumlah			
2009	16	586	-
2008	13	573	-
2007	13	570	-
2006	16	564	-
2005	13	445	-

Sumber : Kepala Desa.

**Tabel 2.6 Banyaknya Bank dan Lembaga Keuangan Lainnya  
Dirinci Perdesa**

Desa/Kelurahan	B a n k	Lembaga Perkreditan Desa	B U U D dan K U D	Lainnya
(1)	(2)	(3)	(4)	(5)
01. N e g a r i	-	2	-	1
02. T a k m u n g	3	4	1	-
03. Banjarangkan	1	-	-	2
04. T u s a n	-	2	-	-
05. B a k a s	-	1	1	1
06. Getakan	-	2	-	-
07. Tihingan	-	3	-	-
08. A a n	1	2	1	-
09. Nyalian	-	3	-	-
10. Bungbungan	-	3	-	-
11. Timuhun	-	1	-	-
12. Nyanglan	-	1	-	-
13. Tohpati	-	1	-	-
Jumlah				
2009	5	25	3	4
2008	5	25	3	4
2007	6	25	3	4
2006	6	25	3	2
2005	6	25	3	2

Sumber : Kepala Desa.

**Tabel 2.7 Banyaknya KUD, Koperasi Lainnya dan Jumlah Anggotanya Dirinci Perdesa**

Desa/Kelurahan	K U D		Keperasi Lainnya	
	Jumlah	Anggota	Jumlah	Anggota
(1)	(2)	(3)	(4)	(5)
01. N e g a r i	-	-	1	262
02. T a k m u n g	1	1 581	-	-
03. Banjarangkan	-	-	2	565
04. T u s a n	-	-	-	-
05. B a k a s	1	2 783	1	39
06. Getakan	-	-	-	-
07. Tihingan	-	-	-	-
08. A a n	1	1 104	-	-
09. Nyalian	-	-	-	-
10. Bungbungan	-	-	-	-
11. Timuhun	-	-	-	-
12. Nyanglan	-	-	-	-
13. Tohpati	-	-	-	-
Jumlah				
2009	3	5 468	4	866
2008	3	5 468	4	866
2007	3	5 468	4	866
2006	3	5 468	3	825
2005	3	5 468	2	765

Sumber : Koperasi dan KUD yang ada di Kec. Banjarangkan.

**Tabel 2.8 Banyaknya KUD Menurut Jenis Usahanya Dirinci Perdesa**

Desa/Kelurahan	Jenis Usaha					
	KUD	Simpan	Pinjam	RMU	KCK	Pangan
(1)	(2)	(3)	(4)	(5)	(6)	(7)
01. N e g a r i	-	-	-	-	-	-
02. T a k m u n g	1	1	1	-	1	1
03. Banjarangkan	-	-	-	-	-	-
04. T u s a n	-	-	-	-	-	-
05. B a k a s	1	1	1	-	1	1
06. Getakan	-	-	-	-	-	-
07. Tihingan	-	-	-	-	-	-
08. A a n	1	1	1	-	1	1
09. Nyalian	-	-	-	-	-	-
10. Bungbungan	-	-	-	-	-	-
11. Timuhun	-	-	-	-	-	-
12. Nyanglan	-	-	-	-	-	-
13. Tohpati	-	-	-	-	-	-
Jumlah						
2008	3	3	3	-	3	3
2007	3	3	3	-	3	3
2006	3	3	3	-	3	3
2005	3	3	3	-	3	3
2004	3	3	3	-	3	3

Sumber : Koperasi Unit Desa.yang ada di Kec. Brjarangkan.

---

3





**Tabel 3.1 Luas Wilayah, Jumlah Penduduk dan Kepadatan Penduduk Dirinci Perdesa**

Desa/Kelurahan	Luas ( Km )	Jumlah Penduduk	Kepadatan Penduduk Per Km <sup>2</sup>
(1)	(2)	(3)	(4)
01. N e g a r i	2,16	2 567	1 188
02. T a k m u n g	5,94	4 267	718
03. Banjarangkan	3,30	4 988	1 512
04. T u s a n	3,21	3 523	1 098
05. B a k a s	2,82	1 784	633
06. Getakan	4,37	2 908	665
07. Tihingan	4,39	3 743	853
08. A a n	3,98	2 879	723
09. Nyalian	4,97	4 617	929
10. Bungbungan	3,48	2 730	784
11. Timuhun	3,75	2 416	644
12. Nyanglan	1,75	1 227	701
13. Tohpati	1,61	1 493	927
<b>Jumlah</b>			
2009	45,73	39 142	856
2008	45,73	39 037	854
2007	45,73	38 722	847
2006	45,73	36 903	807
2005	45,73	36 639	801

Sumber : Kepala Desa.

**Tabel 3.2 Banyaknya Penduduk Menurut Jenis Kelamin Dirinci Perdesa**

Desa/Kelurahan	Jenis Kelamin		Jumlah
	Laki	Perempuan	
	(1)	(2)	
01. N e g a r i	1 259	1 308	2 567
02. T a k m u n g	2 109	2 158	4 267
03. Banjarangkan	2 471	2 517	4 988
04. T u s a n	1 759	1 764	3 523
05. B a k a s	870	914	1 784
06. Getakan	1 470	1 438	2 908
07. Tihingan	1 865	1 878	3 743
08. A a n	1 387	1 492	2 879
09. Nyalian	2 255	2 362	4 617
10. Bungbungan	1 329	1 401	2 730
11. Timuhun	1 180	1 236	2 416
12. Nyanglan	575	652	1 227
13. Tohpati	750	743	1 493
<hr/>			
Jumlah			
2009	19 279	19 863	39 142
2008	19 229	19 808	39 037
2007	19 106	19 616	38 722
2006	17 920	18 983	36 903
2005	17 792	18 847	36 639

Sumber : Kepala Desa.

**Tabel 3.3 Banyaknya Penduduk Menurut Status Perkawinan  
Dirinci Perdesa**

Desa/Kelurahan	Status Perkawinan			
	Kawin	Belum Kawin	C e r a i	
			Hidup	Mati
(1)	(2)	(3)	(4)	(5)
01. N e g a r i	1 102	1 339	10	116
02. T a k m u n g	1 871	2 146	32	218
03. Banjarangkan	2 079	2 753	31	125
04. T u s a n	1 570	1 785	15	153
05. B a k a s	809	837	19	119
06. Getakan	1 445	1 375	21	67
07. Tihingan	1 541	2 018	23	161
08. A a n	1 073	1 631	27	148
09. Nyalian	2 096	2 287	20	214
10. Bungbungan	1 290	1 266	9	165
11. Timuhun	1 094	1 250	11	61
12. Nyanglan	666	509	10	42
13. Tohpati	585	797	35	76
<b>Jumlah</b>				
2009	17 221	19 993	263	1 665
2008	16 744	20 488	268	1 664
2007	16 314	20 488	256	1 664
2006	16 276	18 698	233	1 696
2005	16 437	18 273	233	1 696

Sumber : Kepala Desa.

**Tabel 3.4 Banyaknya Penduduk Menurut Kelompok Umur dan Jenis Kelamin Dirinci Perdesa**

Desa/Kelurahan	Kelompok Umur ( Tahun )					
	0 - 4		5 - 9		10 - 14	
	Lk	Pr	Lk	Pr	Lk	Pr
(7)	(2)	(3)	(4)	(5)	(6)	(7)
01. N e g a r i	76	71	87	80	85	73
02. T a k m u n g	95	78	143	100	176	148
03. Banjarangkan	92	114	164	144	186	196
04. T u s a n	86	66	72	35	149	150
05. B a k a s	32	25	27	28	48	57
06. Getakan	46	48	96	82	114	91
07. Tihingan	64	81	130	115	154	145
08. A a n	117	91	94	96	103	93
09. Nyalian	113	86	100	107	200	197
10. Bungbungan	28	19	43	38	87	98
11. Timuhun	24	28	31	30	85	93
12. Nyanglan	41	35	33	37	50	50
13. Tohpati	52	49	56	47	49	45
<b>Jumlah</b>						
2009	866	791	1 076	939	1 486	1 436
2008	815	761	1 156	1 025	1 480	1 468
2007	858	796	1 288	1 158	1 487	1 439
2006	788	766	1 281	1 218	1 377	1 329
2005	756	659	1 394	1 335	1 340	1 337

Sumber : Kepala Desa.

Lanjutan Tabel 3.4

Desa/Kelurahan	Kelompok Umur ( Tahun )					
	15 - 19		20 - 24		25 - 29	
	Lk	Pr	Lk	Pr	Lk	Pr
(1)	(8)	(9)	(10)	(11)	(12)	(13)
01. N e g a r i	71	86	87	84	122	79
02. T a k m u n g	142	142	147	118	154	142
03. Banjarangkan	178	176	188	196	208	208
04. T u s a n	152	94	150	104	148	180
05. B a k a s	64	50	72	70	75	82
06. Getakan	103	103	115	96	122	83
07. Tihingan	138	138	143	153	164	161
08. A a n	78	84	95	92	97	127
09. Nyalian	194	179	190	186	187	184
10. Bungbungan	104	105	124	112	133	117
11. Timuhun	95	112	104	94	73	54
12. Nyanglan	34	44	30	41	35	47
13. Tohpati	46	52	63	57	53	53
Jumlah						
2009	1 399	1 365	1 508	1 403	1 571	1 517
2008	1 443	1 377	1 571	1 528	1 523	1 496
2007	1 407	1 375	1 577	1 541	1 466	1 440
2006	1 330	1 259	1 524	1 502	1 316	1 327
2005	1 345	1 256	1 557	1 429	1 278	1 304

Sumber : Kepala Desa.

Lanjutan Tabel 3.4

Desa/Kelurahan	Kelompok Umur ( Tahun )					
	30 - 34		35 - 39		40 - 44	
	Lk	Pr	Lk	Pr	Lk	Pr
(1)	(14)	(15)	(16)	(17)	(18)	(19)
01. N e g a r i	105	86	113	94	74	88
02. T a k m u n g	149	160	171	201	176	181
03. Banjarangkan	178	208	187	201	233	215
04. T u s a n	129	127	119	142	105	124
05. B a k a s	63	58	73	64	55	73
06. Getakan	132	119	123	123	110	120
07. Tihingan	151	150	140	152	128	163
08. A a n	118	135	126	126	122	124
09. Nyalian	192	217	193	182	148	173
10. Bungbungan	99	104	79	106	84	104
11. Timuhun	53	59	83	85	92	115
12. Nyanglan	39	45	25	47	44	45
13. Tohpati	52	41	53	52	49	61
Jumlah						
2009	1 460	1 509	1 485	1 575	1 420	1 586
2008	1 552	1 542	1 558	1 615	1 468	1 571
2007	1 561	1 541	1 516	1 555	1 452	1 557
2006	1 462	1 488	1 411	1 512	1 346	1 515
2005	1 432	1 513	1 330	1 495	1 352	1 479

Sumber : Kepala Desa.

Lanjutan Tabel 3.4

Desa/Kelurahan	Kelompok Umur ( Tahun )					
	45 - 49		50 - 54		55 - 59	
	Lk	Pr	Lk	Pr	Lk	Pr
(1)	(20)	(21)	(22)	(23)	(24)	(25)
01. N e g a r i	64	76	83	97	93	104
02. T a k m u n g	145	164	117	141	104	124
03. Banjarangkan	192	185	189	181	146	136
04. T u s a n	113	146	85	144	98	150
05. B a k a s	68	82	72	81	68	80
06. Getakan	101	113	94	101	90	94
07. Tihingan	140	143	125	99	85	90
08. A a n	70	90	62	83	61	83
09. Nyalian	156	158	119	130	123	129
10. Bungbungan	98	97	84	101	67	73
11. Timuhun	86	96	68	70	72	62
12. Nyanglan	41	47	47	44	37	43
13. Tohpati	62	62	48	48	39	40
Jumlah						
2009	1 336	1 459	1 193	1 320	1 083	1 208
2008	1 368	1 458	1 210	1 306	1 074	1 148
2007	1 285	1 387	1 186	1 260	1 070	1 139
2006	1 185	1 340	1 059	1 213	991	1 133
2005	1 166	1 348	1 072	1 179	942	1 111

Sumber : Kepala Desa.

Lanjutan Tabel 3.4

Desa/Kelurahan	Kelompok Umur ( Tahun )					
	60 - 64		65 - 69		70 ke atas	
	Lk	Pr	Lk	Pr	Lk	Pr
(1)	(26)	(27)	(28)	(29)	(30)	(31)
01. N e g a r i	77	79	44	89	78	122
02. T a k m u n g	102	137	90	112	198	210
03. Banjarangkan	131	132	103	99	96	126
04. T u s a n	111	131	92	87	150	84
05. B a k a s	65	71	43	43	45	50
06. Getakan	61	78	67	76	96	111
07. Tihingan	82	57	69	78	152	153
08. A a n	57	75	76	75	111	118
09. Nyalian	96	113	110	128	134	193
10. Bungbungan	54	72	81	79	164	176
11. Timuhun	61	103	103	78	150	157
12. Nyanglan	34	35	33	29	52	63
13. Tohpati	44	51	31	38	53	47
Jumlah						
2009	975	1 134	942	1 011	1 479	1 610
2008	904	1 035	915	1 031	1 189	1 447
2007	845	998	917	1 021	1 191	1 409
2006	861	995	870	1 015	1 119	1 371
2005	866	988	833	1 003	1 129	1 411

Sumber : Kepala Desa.



**Tabel 3.5 Penduduk Menurut Usia 7-12 Tahun dan Status Pendidikan Dirinci Perdesa**

Desa/Kelurahan	Usia 7-12 Tahun		
	Belum Pernah Sekolah	Sedang Sekolah	Tidak Sekolah Lagi
	(1)	(2)	(3)
01. N e g a r i	-	208	-
02. T a k m u n g	-	433	-
03. Banjarangkan	-	469	-
04. T u s a n	-	297	-
05. B a k a s	-	229	-
06. Getakan	-	267	2
07. Tihingan	-	283	9
08. A a n	-	236	-
09. Nyalian	-	495	7
10. Bungbungan	-	213	-
11. Timuhun	-	226	-
12. Nyanglan	-	129	-
13. Tohpati	-	135	5
Jumlah			
2009	-	3 620	23
2008	-	3 614	20
2007	-	3 614	20
2006	-	3 586	37
2005	-	3 435	37

Sumber : Kepala Desa.

**Tabel 3.6 Banyaknya Penduduk Menurut Kewarganegaraan Dirinci Perdesa**

Desa/Kelurahan	W N I	W N A		
		Arab	Cina	Lainnya
(1)	(2)	(3)	(4)	(5)
01. N e g a r i	2 567	-	-	-
02. T a k m u n g	4 267	-	-	-
03. Banjarangkan	4 988	-	-	-
04. T u s a n	3 523	-	-	-
05. B a k a s	1 784	-	-	-
06. Getakan	2 908	-	-	-
07. Tihingan	3 743	-	-	-
08. A a n	2 879	-	-	-
09. Nyalian	4 617	-	-	-
10. Bungbungan	2 730	-	-	-
11. Timuhun	2 416	-	-	-
12. Nyanglan	1 227	-	-	-
13. Tohpati	1 493	-	-	-
Jumlah				
2009	39 142	-	-	-
2008	39 037	-	-	-
2007	38 722	-	-	-
2006	36 903	-	-	-
2005	36 639	-	-	-

Sumber : Kepala Desa.

**Tabel 3.7 Banyaknya Penduduk, Rumah Tangga dan Rata-Rata Jumlah Anggota Rumah Tangga Dirinci Perdesa**

Desa/Kelurahan	Jumlah Penduduk	Jumlah Rumah Tangga	Rata-rata Jumlah Anggota Rt
(1)	(2)	(3)	(4)
01. N e g a r i	2 567	503	5
02. T a k m u n g	4 267	1 074	4
03. Banjarangkan	4 988	1 094	5
04. T u s a n	3 523	742	5
05. B a k a s	1 784	418	4
06. Getakan	2 908	551	5
07. Tihingan	3 743	832	4
08. A a n	2 879	588	5
09. Nyalian	4 617	940	5
10. Bungbungan	2 730	616	4
11. Timuhun	2 416	579	4
12. Nyanglan	1 227	283	4
13. Tohpati	1 493	311	5
<hr/>			
Jumlah			
2009	39 142	8 531	5
2008	39 037	8 372	5
2007	38 722	8 355	5
2006	36 903	8 302	4
2005	36 639	8 257	4

Sumber : Kepala desa dan KSK

**Tabel 3.8 Banyaknya Kelahiran dan Kematian Menurut Jenis Kelamin Dirinci Perdesa**

Desa/Kelurahan	Lahir		Mati	
	Lk	Pr	Lk	Pr
(1)	(2)	(3)	(4)	(5)
01. N e g a r i	11	12	12	10
02. T a k m u n g	11	17	15	19
03. Banjarangkan	34	23	14	4
04. T u s a n	17	18	9	17
05. B a k a s	1	-	12	10
06. Getakan	4	10	10	13
07. Tihingan	1	5	18	3
08. A a n	36	20	11	20
09. Nyalian	22	12	21	10
10. Bungbungan	18	4	6	10
11. Timuhun	8	9	10	11
12. Nyanglan	12	9	8	14
13. Tohpati	13	21	7	6
Jumlah				
2009	188	160	153	147
2008	138	132	122	106
2007	130	99	110	109
2006	168	163	110	156
2005	135	132	115	92

Sumber : Kepala Desa.

**Tabel 3.8 Banyaknya Penduduk yang Datang dan Pindah Menurut Jenis Kelamin Dirinci Perdesa**

Desa/Kelurahan	Datang		Pindah	
	Lk	Pr	Lk	Pr
(1)	(2)	(3)	(4)	(5)
01. N e g a r i	2	10	4	8
02. T a k m u n g	-	21	-	8
03. B a n j a r a n g k a n	16	43	3	14
04. T u s a n	11	16	-	9
05. B a k a s	4	17	3	18
06. G e t a k a n	16	25	9	38
07. T i h i n g a n	-	-	-	37
08. A a n	1	21	-	7
09. N y a l i a n	1	23	15	30
10. B u n g b u n g a n	1	28	1	14
11. T i m u h u n	-	2	-	0
12. N y a n g l a n	2	28	1	14
13. T o h p a t i	1	11	2	11
<b>Jumlah</b>				
2009	55	245	38	208
2008	206	336	99	170
2007	1 196	784	30	141
2006	121	246	51	117
2005	156	334	47	137

Sumber : Kepala Desa.

**Tabel 3.10 Sumber Mata Pencaharian Utama Rumah Tangga  
Menurut Sektor Ekonomi Dirinci Perdesa**

Desa/Kelurahan	P e r t a n i a n					Perda- gangan	Indus- tri
	Tanam- an Pangan	Peter- nakan.	Peri- kanan	Perke- bunan			
	(1)	(2)	(3)	(4)	(5)		
01. N e g a r i	249	-	11	-	42	15	
02. T a k m u n g	474	-	-	-	92	27	
03. Banjarangkan	342	5	-	-	130	119	
04. T u s a n	326	4	-	-	82	29	
05. B a k a s	263	2	-	-	22	21	
06. Getakan	273	-	-	-	91	33	
07. Tihingan	339	-	-	-	146	56	
08. A a n	282	3	-	14	68	13	
09. Nyalian	319	4	-	13	99	241	
10. Bungbungan	231	8	-	20	77	19	
11. Timuhun	298	6	-	23	50	11	
12. Nyanglan	165	4	-	-	26	8	
13. Tohpati	195	9	-	-	37	5	
<b>Jumlah</b>							
2009	3 756	45	11	70	962	597	
2008	3 665	45	13	70	960	587	
2007	3 665	45	13	70	960	587	
2006	3 665	45	13	70	960	587	
2005	3 620	45	13	70	960	587	

Sumber : Kepala Desa.

Lanjutan Tabel 3.10

Desa/Kelurahan	Per tam bangan dan Peng galian	Listrik dan Air Minum	Angku- tan dan Komu- nikasi	Perbank an dan Lembaga Keuangan Lainnya	Pemerin tahan/ Jasa- Jasa
(1)	(8)	(9)	(10)	(11)	(12)
01. N e g a r i	-	-	18	6	162
02. T a k m u n g	-	-	21	20	440
03. Banjarangkan	-	2	52	13	431
04. T u s a n	-	-	27	5	269
05. B a k a s	-	1	9	8	92
06. Getakan	-	-	31	6	117
07. Tihingan	-	-	18	7	266
08. A a n	-	-	35	6	167
09. Nyalian	-	-	73	23	168
10. Bungbungan	-	-	51	7	203
11. Timuhun	-	-	56	5	130
12. Nyanglan	-	-	16	3	61
13. Tohpati	-	-	12	9	44
Jumlah					
2009	-	3	419	118	2 550
2008	-	3	419	112	2 463
2007	-	3	419	112	2 455
2006	-	3	419	112	2 428
2005	-	3	419	112	2 428

Sumber : Kepala Desa.

**Tabel 3.11 Banyaknya Bangunan Menurut Penggunaannya  
Dirinci Perdesa**

Desa/Kelurahan	Tempat Tinggal	Bukan Tempat Tinggal	Campu- ran	Jumlah
(1)	(2)	(3)	(4)	(5)
01. N e g a r i	490	60	8	558
02. T a k m u n g	1 010	247	50	1 307
03. Banjarangkan	1 036	145	44	1 225
04. T u s a n	674	72	37	783
05. B a k a s	380	30	4	414
06. Getakan	526	71	22	619
07. Tihingan	767	110	34	911
08. A a n	530	71	39	640
09. Nyalian	850	84	24	958
10. Bungbungan	556	61	23	640
11. Timuhun	559	61	7	627
12. Nyanglan	297	23	7	327
13. Tohpati	234	48	6	288
<b>Jumlah</b>				
2009	7 909	1 083	305	9 297
2008	7 665	1 075	293	9 033
2007	7 639	1 071	292	9 002
2006	7 612	1 061	287	8 960
2005	7 583	1 049	284	8 916

Sumber : SP 2000. & KSK



**Tabel 3.12 Banyaknya Rumah Tangga Pemakai Air Minum dan Memasak Menurut Sumbernya Dirinci Perdesa**

Desa/Kelurahan	Sumber Air Minum				
	PAM	Sumur/ Perigi	Mata Air	Sungai	Lainnya
	(1)	(2)	(3)	(4)	(5)
01. N e g a r i	473	14	-	-	16
02. T a k m u n g	1 074	-	-	-	-
03. Banjarangkan	1 079	-	-	-	15
04. T u s a n	742	-	-	-	-
05. B a k a s	418	-	-	-	-
06. Getakan	551	-	-	-	-
07. Tihingan	832	-	-	-	-
08. A a n	588	-	-	-	-
09. Nyalian	901	-	-	-	39
10. Bungbungan	583	-	-	-	33
11. Timuhun	504	-	-	-	75
12. Nyanglan	283	-	-	-	-
13. Tohpati	294	-	-	-	17
<hr/>					
Jumlah					
2009	8 322	14	-	-	195
2008	8 166	14	-	-	192
2007	8 057	14	-	-	284
2006	7 996	14	-	-	292
2005	7 951	14	-	-	292

Sumber : Kepala Desa.

**Tabel 3.13 Banyaknya Rumah Tangga Menurut Jenis Penerangan Yang Digunakan Dirinci Perdesa**

Desa/Kelurahan	Jenis Penerangan		
	Listrik	Minyak Tanah	Lainnya
(1)	(2)	(3)	(4)
01. N e g a r i	503	-	-
02. T a k m u n g	1 074	-	-
03. Banjarangkan	1 093	1	-
04. T u s a n	740	2	-
05. B a k a s	418	-	-
06. Getakan	551	-	-
07. Tihingan	832	-	-
08. A a n	586	2	-
09. Nyalian	936	4	-
10. Bungbungan	616	-	-
11. Timuhun	571	8	-
12. Nyanglan	283	-	-
13. Tohpati	311	-	-
Jumlah			
2009	8 514	17	-
2008	8 352	20	-
2007	8 333	22	-
2006	8 265	37	-
2005	8 220	37	-

Sumber : Kepala Desa.

**Tabel 3.14 Banyaknya Rumah Tangga Menurut Penggunaan Kakus Dirinci Perdesa**

Desa/Kelurahan	Jamban Tangki Septik			Lainnya
	Sendiri	Bersama	Umum	
	(1)	(2)	(3)	
01. N e g a r i	342	50	-	111
02. T a k m u n g	719	320	-	35
03. Banjarangkan	701	208	-	185
04. T u s a n	466	238	-	38
05. B a k a s	288	76	-	54
06. Getakan	291	130	-	130
07. Tihingan	568	165	-	99
08. A a n	351	218	-	19
09. Nyalian	536	285	-	119
10. Bungbungan	303	190	-	123
11. Timuhun	459	18	-	102
12. Nyanglan	182	74	-	27
13. Tohpati	173	67	-	71
<b>Jumlah</b>				
2009	5 379	2 039	-	1 113
2008	5 301	1 948	-	1 123
2007	5 301	1 948	-	1 123
2006	5 236	1 940	-	1 126
2005	5 191	1 940	-	1 126

Sumber : Puskesmas.

# PENDIDIKAN DAN SOSIAL BUDAYA

---

---

4



**Tabel 4.1 Banyaknya Sekolah Menurut Jenisnya Dirinci Perdesa**

Desa/Kelurahan	Sekolah			
	SD	SMP	SMU	Akade- mi/ Uni- persitas
	3	4	5	6
01. N e g a r i	3	-	-	-
02. T a k m u n g	4	-	-	-
03. Banjarangkan	3	1	-	-
04. T u s a n	2	-	1	-
05. B a k a s	2	-	-	-
06. Getakan	3	-	-	-
07. Tihingan	3	1	-	-
08. A a n	2	-	-	-
09. Nyalian	4	1	-	-
10. Bungbungan	2	-	-	-
11. Timuhun	2	1	1	-
12. Nyanglan	1	-	-	-
13. Tohpati	1	-	-	-
Jumlah				
2009	32	4	2	-
2008	32	4	2	-
2007	32	4	1	-
2006	32	4	1	-
2005	32	4	1	-

Sumber : Dinas Pendidikan Kec. Banjarangkan

**Tabel 4.2 Banyaknya Guru Menurut Tempat Mengajar Dirinci Perdesa**

Desa/Kelurahan	Guru				
	TK	SD	SMP	SMU	Akade- mi/ Uni- persitas
	1	2	3	4	5
01. N e g a r i	3	33	-	-	-
02. T a k m u n g	28	53	-	-	-
03. Banjarangkan	9	42	67	-	-
04. T u s a n	7	29	-	57	-
05. B a k a s	7	28	-	-	-
06. Getakan	7	40	-	-	-
07. Tihingan	8	43	54	-	-
08. A a n	10	26	-	-	-
09. Nyalian	5	48	44	-	-
10. Bungbungan	5	26	-	-	-
11. Timuhun	5	26	13	23	-
12. Nyanglan	4	13	-	-	-
13. Tohpati	4	13	-	-	-
Jumlah					
2009	102	420	178	80	-
2008	102	420	178	52	-
2007	101	396	156	41	-
2006	64	318	146	48	-
2005	70	352	155	49	-

Sumber : Dinas Pendidikan Kec. Banjarangkan, SMP, SMU

**Tabel 4.3 Banyaknya Murid TK Dirinci Menurut Jenis Kelamin dan Jumlah Kelulusan Tahun Sebelumnya Dirinci Perdesa**

Desa/Kelurahan	Murid T K		Jumlah Lulusan Tahun Sebelumnya
	L a k I	Permpuan	
1	2	3	4
01. N e g a r I	16	20	18
02. T a k m u n g	43	30	70
03. Banjarangkan	47	31	81
04. T u s a n	26	25	56
05. B a k a s	20	29	39
06. Getakan	18	9	32
07. Tihingan	44	20	59
08. A a n	23	27	59
09. Nyalian	9	13	49
10. Bungbungan	11	8	35
11. Timuhun	20	13	30
12. Nyanglan	8	6	11
13. Tohpati	14	14	21
Jumlah			
2009	299	245	560
2008	292	230	548
2007	302	266	568
2006	278	290	577
2005	285	292	512

Sumber : Dinas Pendidikan Kec. Banjarangkan

**Tabel 4.4 Banyaknya Murid SD Dirinci Menurut Jenis Kelamin dan Jumlah Kelulusan Tahun Sebelumnya Dirinci Perdesa**

Desa/Kelurahan	Murid S D		Jumlah Lulusan Tahun Sebelumnya
	L a k I	Permpuan	
1	2	3	4
01. N e g a r I	115	106	38
02. T a k m u n g	278	194	78
03. Banjarangkan	229	212	84
04. T u s a n	174	150	46
05. B a k a s	111	105	33
06. Getakan	148	134	47
07. Tihingan	158	142	50
08. A a n	122	103	32
09. Nyalian	244	269	78
10. Bungbungan	123	115	42
11. Timuhun	115	112	42
12. Nyanglan	60	59	14
13. Tohpati	75	65	24
Jumlah			
2009	1 952	1 766	608
2008	1 940	1 766	622
2007	1 892	1 760	533
2006	1 862	1 724	538
2005	1 841	1 659	532

Sumber : Dinas Pendidikan Kec. Banjarangkan



**Tabel 4.5 Banyaknya Murid SMP Dirinci Menurut Jenis Kelamin dan Jumlah Kelulusan Tahun Sebelumnya Dirinci Perdesa**

Desa/Kelurahan	Murid SMP		Jumlah Lulusan Tahun Sebelumnya
	L a k l	Permpuan	
1	2	3	4
01. N e g a r i	-	-	-
02. T a k m u n g	-	-	-
03. Banjarangkan	484	536	256
04. T u s a n	-	-	-
05. B a k a s	-	-	-
06. Getakan	-	-	-
07. Tihingan	237	191	127
08. A a n	-	-	-
09. Nyalian	193	174	131
10. Bungbungan	-	-	-
11. Timuhun	39	46	21
12. Nyanglan	-	-	-
13. Tohpati	-	-	-
Jumlah			
2009	953	947	535
2008	871	830	501
2007	883	759	460
2006	797	766	469
2005	667	699	440

Sumber : SMP se-Kecamatan Banjarangkan.

**Tabel 4.6 Banyaknya Murid SMU Dirinci Menurut Jenis Kelamin dan Jumlah Kelulusan Tahun Sebelumnya Dirinci Perdesa**

Desa/Kelurahan	Murid SMU		Jumlah Lulusan Tahun Sebelumnya
	L a k l	Permpuan	
1	2	3	4
01. N e g a r i	-	-	-
02. T a k m u n g	-	-	-
03. Banjarangkan	-	-	-
04. T u s a n	285	252	157
05. B a k a s	-	-	-
06. Getakan	-	-	-
07. Tihingan	-	-	-
08. A a n	-	-	-
09. Nyalian	-	-	-
10. Bungbungan	-	-	-
11. Timuhun	24	27	-
12. Nyanglan	-	-	-
13. Tohpati	-	-	-
Jumlah			
2009	309	279	157
2008	273	230	156
2007	273	230	144
2006	267	206	157
2005	276	213	157

Sumber : SMU Banjarangkan.

**TABEL : 4.7 Banyaknya Penduduk Menurut Tingkat Pendidikan Tertinggi Yang Ditamatkan Dirinci Per Desa**

Desa/Kelurahan	Belum Pernah Sekolah	Belum Tamat S D	T a m a t S D
	1	2	3
01. N e g a r i	607	901	379
02. T a k m u n g	289	1 323	1 085
03. Banjarangkan	814	1 466	875
04. T u s a n	248	1 113	709
05. B a k a s	241	873	294
06. Getakan	239	1 042	710
07. Tihingan	306	1 439	673
08. A a n	375	1 015	642
09. Nyalian	501	1 393	1 538
10. Bungbungan	272	908	918
11. Timuhun	320	1 029	506
12. Nyanglan	204	427	213
13. Tohpati	364	441	288
Jumlah			
2009	4 780	13 370	8 830
2008	4 717	13 311	8 850
2007	4 698	13 262	8 760
2006	4 639	12 909	8 345
2005	6 260	12 823	7 807

Sumber : Kepala Desa.

TABEL : 4.7 Lanjutan

Desa/Kelurahan	Tamat SMP	Tamat SMU	Tamat Akademi/ Universitas
1	5	6	7
01. N e g a r i	323	311	46
02. T a k m u n g	556	794	220
03. Banjarangkan	799	899	135
04. T u s a n	741	613	99
05. B a k a s	131	216	29
06. Getakan	442	452	23
07. Tihingan	508	679	138
08. A a n	390	388	69
09. Nyalian	785	354	46
10. Bungbungan	335	253	44
11. Timuhun	324	205	32
12. Nyanglan	151	203	29
13. Tohpati	189	197	14
Jumlah			
2009	5 674	5 564	924
2008	5 551	5 688	920
2007	5 444	5 642	916
2006	4 930	5 182	898
2005	4 235	4 746	768

Sumber : Kepala Desa.

**TABEL : 4.8 Banyaknya Anak / Sasaran Didik Dalam Kepramukaan Per Desa.**

Desa/Kelurahan	Sasaran Didik			
	Pendega	Penegak	Penggalang	Siaga
	1	2	3	4
01. N e g a r i	-	-	-	80
02. T a k m u n g	-	-	-	165
03. Banjarangkan	-	-	84	200
04. T u s a n	-	60	-	145
05. B a k a s	-	-	-	83
06. Getakan	-	-	-	102
07. Tihingan	-	-	85	145
08. A a n	-	-	-	90
09. Nyalian	-	-	85	225
10. Bungbungan	-	-	-	60
11. Timuhun	-	-	30	95
12. Nyanglan	-	-	-	53
13. Tohpati	-	-	-	54
Jumlah				
2009	-	60	284	1 497
2008	-	55	273	1 465
2007	-	55	273	1 465
2006	-	59	273	1 540
2005	-	42	255	1 530

Sumber : Dinas Pendidikan Kec. Banjarangkan

**TABEL : 4.9 Banyaknya Gugus Depan, Sumber Didik  
Dalam Kepramukaan Dirinci Per Desa**

Desa/Kelurahan	Gugus Depan	Sumber Didik		
		Pembim- bing	Andalan	Pembina
1	2	3	4	5
01. N e g a r i	3	11	-	-
02. T a k m u n g	4	26	-	-
03. Banjarangkan	3	14	6	-
04. T u s a n	2	17	-	10
05. B a k a s	2	15	-	-
06. Getakan	3	19	-	-
07. Tihingan	3	14	7	-
08. A a n	2	11	-	-
09. Nyalian	4	17	5	-
10. Bungbungan	2	8	-	-
11. Timuhun	2	12	3	-
12. Nyanglan	1	7	-	-
13. Tohpati	1	6	-	-
<hr/>				
Jumlah				
2009	32	177	21	10
2008	32	177	21	10
2007	32	177	21	10
2006	32	177	21	10
2005	32	177	21	9

Sumber : Dinas Pendidikan Kec. Banjarangkan

**TABEL : 4.10 Banyaknya Organisasi Sosial Desa Menurut Jenisnya Per Desa.**

Desa/Kelurahan	Jumlah Karang Taruna	Jumlah Anggota PKK	Panti Asuhan	Organisasi Pengairan	
				Banyak	Anggota
1	2	3	4	5	6
01. N e g a r i	1	45	-	1**	240
02. T a k m u n g	1	22	-	4	667
03. Banjarangkan	1	60	-	1	402
04. T u s a n	1	60	-	2	207
05. B a k a s	1	30	1	1	150
06. Getakan	1	25	-	2	495
07. Tihingan	1	46	-	2	318
08. A a n	1	25	-	3	191
09. Nyalian	1	25	-	2	562
10. Bungbungan	1	25	-	2	295
11. Timuhun	1	45	-	1	159
12. Nyanglan	1	35	-	1	75
13. Tohpati	1	60	-	1	216
<hr/>					
Jumlah					
2009	13	503	1	22	3 977
2008	13	503	1	22	3 977
2007	13	503	1	22*	3 977
2006	13	510	1	22*	3 977
2005	13	510	1	22*	3 977

Sumber : Kepala Desa.

Catatan : \* = ada perbaikan data

\*\*= jadi satu dengan Banjarangkan

**TABEL : 4.11 Banyaknya Organisasi Kesenian menurut Jenisnya Per Desa.**

Desa/Kelurahan	Kesenian			
	Barong	Legong	Topeng	Lainnya
	1	2	3	4
01. Negari	-	1	1	1
02. Takmung	3	1	-	1
03. Banjarangkan	-	1	-	1
04. Tusan	1	1	-	2
05. Bakas	-	1	-	1
06. Getakan	7	1	-	1
07. Tihingan	2	1	-	1
08. Aan	2	1	-	1
09. Nyalian	7	1	1	2
10. Bungbungan	1	1	-	1
11. Timuhun	1	1	-	1
12. Nyanglan	1	1	-	-
13. Tohpati	1	1	-	1
<hr/>				
Jumlah				
2009	26	13	2	14
2008	26	13	2	14
2007	26	13	2	14
2006	26	13	2	14
2005	26	13	2	14

Sumber : Kepala Desa.



**TABEL : 4.12 Banyaknya Fasilitas Olah Raga Dirinci Menurut Jenisnya Per Desa.**

Desa/Kelurahan	Lapangan				
	Sepak Bola	Volly Ball	Tenis Meja	Bulu Tangkis	Lainnya
	1	2	3	4	5
01. N e g a r i	-	1	-	2	-
02. T a k m u n g	-	2	7	3	-
03. Banjarangkan	1	2	4	3	1
04. T u s a n	-	1	1	-	-
05. B a k a s	-	1	1	2	-
06. Getakan	-	3	1	-	-
07. Tihingan	1	4	3	2	-
08. A a n	-	3	4	-	-
09. Nyalian	1	9	4	-	-
10. Bungbungan	-	3	4	1	-
11. Timuhun	-	-	-	-	-
12. Nyanglan	-	1	-	-	-
13. Tohpati	-	1	3	-	-
<hr/>					
Jumlah					
2009	3	31	32	13	1
2008	3	33	31	14	1
2007	3	33	31	13	1
2006	3	33	30	13	-
2005	3	23	19	14	-

Sumber : Kepala Desa.

**TABEL : 4.13 Banyaknya Penduduk Yang Berlang-  
Ganan Majalah Dirinci Per Desa.**

Desa/Kelurahan	Majalah				
	Keluarga	Olah Raga	Pertanian	U m u m	
	1	2	3	4	5
01. N e g a r i	-	-	-	-	-
02. T a k m u n g	-	-	-	-	-
03. Banjarangkan	-	-	-	-	-
04. T u s a n	-	-	-	-	-
05. B a k a s	-	-	-	-	-
06. Getakan	-	-	-	-	-
07. Tihingan	-	-	-	-	-
08. A a n	-	-	-	-	-
09. Nyalian	-	-	-	-	-
10. Bungbungan	-	-	-	-	-
11. Timuhun	-	-	-	-	-
12. Nyanglan	-	-	-	-	-
13. Tohpati	-	-	-	-	-
Jumlah					
2009	-	-	-	-	-
2008	-	-	-	-	-
2007	-	-	-	-	-
2006	-	-	-	-	-
2005	-	-	-	-	-

Sumber : Kepala Desa.

**TABEL : 4.14 Banyaknya Penduduk Yang Berlangganan Surat Kabar/ Koran Dirinci Per Desa.**

Desa/Kelurahan	Surat Kabar			
	Bali Post	Suara Karya	Kompas	Lainnya
1	2	3	4	5
01. N e g a r i	5	-	-	-
02. T a k m u n g	23	-	-	-
03. Banjarangkan	42	-	-	-
04. T u s a n	17	-	-	-
05. B a k a s	10	-	-	-
06. Getakan	12	-	-	-
07. Tihingan	89	-	-	-
08. A a n	-	-	-	-
09. Nyalian	3	-	-	-
10. Bungbungan	-	-	-	-
11. Timuhun	-	-	-	-
12. Nyanglan	-	-	-	-
13. Tohpati	-	-	-	-
Jumlah				
2009	201	-	-	-
2008	227	-	-	-
2007	227	-	-	-
2006	227	-	-	-
2005	216	-	-	59

Sumber : Kepala Desa.

# KESEHATAN DAN KELUARGA BERENCANA

---

---

5



**TABEL : 5.1 Banyaknya Sarana Kesehatan Dirinci Per Desa**

Desa/Kelurahan	Poli- klinik	Puskesmas Puskesmas/ Pembantu	Rumah Sakit Bersalin ( BKIA )	P O S K B
1	2	3	4	5
01. N e g a r i	-	1	-	-
02. T a k m u n g	-	3	-	-
03. Banjarangkan	-	1	-	-
04. T u s a n	-	1	-	-
05. B a k a s	-	1	-	-
06. Getakan	-	1	-	-
07. Tihingan	-	1	-	-
08. A a n	-	1	-	-
09. Nyalian	-	2	-	-
10. Bungbungan	-	1	-	-
11. Timuhun	-	1	-	-
12. Nyanglan	-	1	-	-
13. Tohpati	-	1	-	-
Jumlah	-	16	-	-
2009	-	16	-	-
2008	-	16	-	-
2007	-	16	-	-
2006	-	16	-	-
2005	-	16	-	-

Sumber : Puskesmas.

**TABEL : 5.2 Banyaknya Tenaga Kesehatan Dirinci Per Desa.**

Desa/Kelurahan	Tenaga Medis			Dukun	Lainnya
	Dokter	Bidan	Perawat		
1	2	3	4	5	6
01. N e g a r i	-	1	3	1	-
02. T a k m u n g	4	2	-	-	-
03. Banjarangkan	-	2	4	-	-
04. T u s a n	4	3	1	2	1
05. B a k a s	-	1	1	1	5
06. Getakan	-	2	1	-	1
07. Tihingan	-	3	5	-	-
08. A a n	-	4	4	1	2
09. Nyalian	-	3	2	2	-
10. Bungbungan	-	1	-	-	3
11. Timuhun	-	1	-	1	1
12. Nyanglan	-	-	3	1	4
13. Tohpati	-	1	-	1	-
Jumlah					
2009	8	24	24	10	17
2008	8	24	24	10	17
2007	6	23	19	10	17
2006	7	16	41	11	17
2005	7	20	27	13	18

Sumber : Puskesmas.

**Tabel 5.3 Banyaknya Penderita Cacat Menurut Jenisnya Dirinci Per Desa**

Desa/Kelurahan	Tuna Netra ( Buta )	Tuna Rungu ( Bisu )	Cacat Jasmani ( Daksa )	Cacat Mental ( Grahita )	Cacat Lainnya ( Ganda )
1	2	3	4	5	6
01. N e g a r l	10	8	14	2	1
02. T a k m u n g	-	3	2	2	-
03. Banjarangkan	3	15	9	3	2
04. T u s a n	1	7	9	8	1
05. B a k a s	4	6	4	4	4
06. Getakan	8	16	15	-	-
07. Tihingan	4	5	14	5	-
08. A a n	5	30	12	5	1
09. Nyalian	4	9	14	7	-
10. Bungbungan	2	16	8	9	-
11. Timuhun	1	16	10	8	4
12. Nyanglan	1	6	6	2	-
13. Tohpati	-	5	2	6	1
Jumlah					
2009	43	142	119	61	14
2008	43	142	119	61	14
2007	46	105	113	74	19
2006	46	70	152	72	6
2005	46	70	152	72	6

Sumber : Kepala Desa.

**TABEL : 5.4 Banyaknya Peserta Keluarga Berencana Menurut Alat Kontrasepsi yang Dipakai Per Desa.**

Desa/Kelurahan	Alat Kontrasepsi			
	I U D	P I I	Ovag	Kondom
1	2	3	4	5
01. N e g a r i	147	50	-	2
02. T a k m u n g	467	15	-	12
03. Banjarangkan	312	167	-	5
04. T u s a n	271	36	-	2
05. B a k a s	176	28	-	1
06. Getakan	293	6	-	-
07. Tihingan	316	52	-	1
08. A a n	221	7	-	-
09. Nyalian	454	30	-	-
10. Bungbungan	216	13	-	5
11. Timuhun	247	6	-	2
12. Nyanglan	102	15	-	2
13. Tohpati	142	13	-	1
Jumlah				
2009	3 364	438	-	33
2008	3 517	403	-	7
2007	3 585	230	-	6
2006	3 549	175	-	6
2005	3 371	157	-	7

Sumber : PP LKB.



**TABEL : 5.4 Lanjutan.**

Desa/Kelurahan	Alat Kontrasepsi				
	Susuk/ Implant	Vasektomi	Tubektomi	Suntikan	
1	6	7	8	9	
01. N e g a r i	2	-	9		109
02. T a k m u n g	12	-	18		115
03. Banjarangkan	17	1	22		227
04. T u s a n	3	-	4		154
05. B a k a s	1	-	7		80
06. Getakan	25	-	36		84
07. Tihingan	-	-	6		123
08. A a n	7	-	12		133
09. Nyalian	15	2	10		179
10. Bungbungan	20	-	8		156
11. Timuhun	-	-	4		147
12. Nyanglan	-	-	12		47
13. Tohpati	5	1	8		38
<hr/>					
Jumlah					
2009	107	4	156		1 592
2008	108	3	148		1 716
2007	124	4	154		1 363
2006	49	4	151		1 505
2005	37	5	156		1 404


Sumber : PP LKB.

# PERADILAN

---

---

6



<http://klungkungweb.pps.go.id>

---

---

**TABEL : 6.1 Banyaknya Pelanggaran/Kejahatan yang Dilaporkan ke Polisi Dirinci Per Desa**

Desa/Kelurahan	Pelanggaran / Kejahatan				
	Pembu- nuhan	Penga- niayaan	Pencu- rian	Kesusi- laan	Lainnya
	1	2	3	4	5
01. N e g a r l	-	1	2	-	-
02. T a k m u n g	-	-	2	-	2
03. B a n j a r a n g k a n	-	-	5	-	5
04. T u s a n	-	-	1	-	-
05. B a k a s	-	-	-	-	1
06. G e t a k a n	-	-	1	-	-
07. T i h i n g a n	-	-	1	-	-
08. A a n	-	1	-	-	1
09. N y a l i a n	-	-	3	-	2
10. B u n g b u n g a n	-	-	-	-	-
11. T i m u h u n	-	1	-	-	-
12. N y a n g l a n	-	1	1	-	1
13. T o h p a t i	-	-	-	-	-
Jumlah					
2009	-	4	16	-	12
2008	-	3	5	-	11
2007	-	6	25	-	15
2006	-	5	14	-	7
2005	-	7	10	-	4

Sumber : Polsek Banjarangkan.

# AGAMA

---

7



<http://klungid>

---

**Tabel 7.1 Banyaknya Penduduk Menurut Agama dan Jenis Kelamin  
Dirinci Perdesa**

Desa/Kelurahan	I s l a m		H I n d u	
	L a k l	Perempuan	L a k l	Perempuan
	1	2	3	4
01. N e g a r l	3	1	1 255	1 307
02. T a k m u n g	4	4	2 103	2 152
03. B a n j a r a n g k a n	11	10	2 448	2 494
04. T u s a n	3	7	1 755	1 756
05. B a k a s	16	12	853	899
06. G e t a k a n	-	-	1 468	1 436
07. T i h i n g a n	2	5	1 863	1 873
08. A a n	-	-	1 387	1 492
09. N y a l i a n	2	1	2 253	2 361
10. B u n g b u n g a n	1	1	1 327	1 399
11. T i m u h u n	-	-	1 180	1 236
12. N y a n g l a n	2	-	573	652
13. T o h p a t i	-	-	750	743
<b>Jumlah</b>				
2009	44	41	19 215	19 800
2008	48	41	19 154	19 737
2007	48	41	19 030	19 544
2006	50	37	17 855	18 929
2005	68	45	17 703	18 775

Sumber : Kepala Desa.

Lanjutan Tabel 7.1

Desa/Kelurahan	Kristen Protestan		Kristen Katholik	
	L a k I	Perempuan	L a k I	Perempuan
	1	6	7	8
01. N e g a r i	1	-	-	-
02. T a k m u n g	-	-	-	-
03. Banjarangkan	2	3	-	-
04. T u s a n	1	1	-	-
05. B a k a s	-	1	-	-
06. Getakan	-	-	2	2
07. Tihingan	-	-	-	-
08. A a n	-	-	-	-
09. Nyalian	-	-	-	-
10. Bungbungan	1	1	-	-
11. Timuhun	-	-	-	-
12. Nyanglan	-	-	-	-
13. Tohpati	-	-	-	-
Jumlah				
2009	5	6	2	2
2008	5	6	4	5
2007	8	9	-	-
2006	6	6	-	-
2005	5	8	6	8

Sumber : Kepala Desa.

Lanjutan Tabel 7.1

Desa/Kelurahan	B u d h a		Aliran Kepercayaan	
	L a k I	Perempuan	L a k I	Perempuan
	10	11	12	13
01. N e g a r I	-	-	-	-
02. T a k m u n g	2	2	-	-
03. Banjarangkan	10	10	-	-
04. T u s a n	-	-	-	-
05. B a k a s	1	2	-	-
06. Getakan	-	-	-	-
07. Tihingan	-	-	-	-
08. A a n	-	-	-	-
09. Nyalian	-	-	-	-
10. Bungbungan	-	-	-	-
11. Timuhun	-	-	-	-
12. Nyanglan	-	-	-	-
13. Tohpati	-	-	-	-
Jumlah				
2009	13	14	-	-
2008	18	19	-	-
2007	18	19	-	-
2006	9	11	-	-
2005	10	11	-	-

Sumber : Kepala Desa.

**Tabel 7.2 Banyaknya Tempat Peribadatan Menurut Agama Dirinci Perdesa**

Desa/Kelurahan	Masjid Langgar mushola	Gereja	Pura	Klenteng/ Vihara
1	2	3	4	5
01. N e g a r i	-	-	6	-
02. T a k m u n g	-	-	14	-
03. Banjarangkan	-	-	11	-
04. T u s a n	-	-	13	-
05. B a k a s	-	-	9	-
06. Getakan	-	-	12	-
07. Tihingan	-	-	15	-
08. A a n	-	-	11	-
09. Nyalian	-	-	13	-
10. Bungbungan	-	-	15	-
11. Timuhun	-	-	9	-
12. Nyanglan	-	-	2	-
13. Tohpati	-	-	5	-
Jumlah				
2009	-	-	135	-
2008	-	-	135	-
2007	-	-	135	-
2006	-	-	135	-
2005	-	-	135	-

Sumber : Kepala Desa.



**Tabel : 7.3 Banyaknya Pura Menurut Jenisnya Dirinci Perdesa**


Desa/Kelurahan	P u r a				
	Sad Khaya- ngan	Dan Khaya- ngan	Khaya- ngan Tiga	Subak	Lainnya
	2	3	4	5	6
01. N e g a r i	-	-	6	-	-
02. T a k m u n g	-	-	7	2	5
03. Banjarangkan	-	-	8	3	-
04. T u s a n	1	-	6	2	4
05. B a k a s	-	-	3	2	4
06. Getakan	-	-	8	2	2
07. Tihingan	-	-	11	2	2
08. A a n	-	-	6	2	3
09. Nyalian	-	-	9	2	2
10. Bungbungan	-	-	9	3	3
11. Timuhun	-	-	3	2	4
12. Nyanglan	-	-	-	1	1
13. Tohpati	-	-	3	1	1
<b>Jumlah</b>					
2009	1	-	79	24	31
2008	1	-	79	24	31
2007	1	-	79	24	31
2006	1	-	79	21	34
2005	1	-	79	21	34

Sumber : Kepala Desa.

# *PERTANIAN*

---

8



<http://klungkung.com>

---

**TABEL : 8.1 Luas Tanah Sawah Menurut Jenis Irigasi Dirinci Per Desa ( Dalam Hektar )**

Desa/Kelurahan	Jenis Irigasi		
	Semi Teknis	Sederhana	Tadah Hujan
1	3	4	5
01. N e g a r i	95,40	-	-
02. T a k m u n g	142,72	102,00	-
03. Banjarangkan	148,60	-	-
04. T u s a n	165,00	-	-
05. B a k a s	94,83	-	-
06. Getakan	179,24	-	-
07. Tihingan	211,21	-	-
08. A a n	153,14	33,00	-
09. Nyalian	206,00	-	-
10. Bungbungan	172,50	-	-
11. Timuhun	147,00	-	-
12. Nyanglan	91,00	-	-
13. Tohpati	30,00	36,00	-
Jumlah			
2009	1 836,64	171,00	-
2008	1 836,64	171,00	-
2007	1 836,64	171,00	-
2006	1 836,64	171,00	-
2005	1 859,39	171,00	-

Sumber : Dinas Pertanian dan Perkebunan Kecamatan.

**TABEL : 8.2 Luas Tanam, Luas Panen dan Produksi Tanaman Padi Dirinci Per Desa.**

Desa/Kelurahan	Luas Tanam ( Ha )	Luas Panen ( Ha )	Produksi ( Ton )
1	2	3	4
01. N e g a r i	92	102	612
02. T a k m u n g	406	399	2 394
03. Banjarangkan	160	164	984
04. T u s a n	142	130	780
05. B a k a s	129	116	696
06. Getakan	248	302	1 812
07. Tihingan	371	350	2 100
08. A a n	270	281	1 686
09. Nyalian	290	276	1 656
10. Bungbungan	237	264	1 638
11. Timuhun	266	201	1 236
12. Nyanglan	197	151	1 236
13. Tohpati	112	168	1 023
<b>Jumlah</b>			
2009	2 920	2 904	17 853
2008	2 996	2 915	17 290
2007	3 228	2 787	16 482
2006	3 095	3 065	19 858
2005	2 647	2 679	16 163

Sumber : Dinas Pertanian dan Perkebunan Kecamatan.

**TABEL : 8.3 Luas Tanam, Luas Panen dan Produksi Tanaman Jagung Dirinci Per Desa.**

Desa/Kelurahan	Luas Tanam ( Ha )	Luas Panen ( Ha )	Produksi ( Ton )
1	2	3	4
01. N e g a r i	40	-	-
02. T a k m u n g	54	-	-
03. Banjarangkan	58	-	-
04. T u s a n	30	-	-
05. B a k a s	40	-	-
06. Getakan	2	-	-
07. Tihingan	0	-	-
08. A a n	2	-	-
09. Nyalian	80	-	-
10. Bungbungan	50	-	-
11. Timuhun	26	-	-
12. Nyanglan	22	-	-
13. Tohpati	50	-	-
Jumlah			
2009	454	0	0
2008	335	136	660
2007	205	8	27
2006	217	17	66,334
2005	278	-	-

Sumber : Dinas Pertanian dan Perkebunan Kecamatan.

**TABEL : 8.4 Luas Tanam, Luas Panen dan Produksi Tanaman Ubi Jalar Dirinci Per Desa.**

Desa/Kelurahan	Luas Tanam ( Ha )	Luas Panen ( Ha )	Produksi ( Ton )
1	2	3	4
01. N e g a r i	-	-	-
02. T a k m u n g	-	-	-
03. Banjarangkan	5	23	448
04. T u s a n	43	80	1 526
05. B a k a s	2	3	59
06. Getakan	7	5	98
07. Tihingan	-	-	-
08. A a n	-	-	-
09. Nyalian	13	10	190
10. Bungbungan	-	-	-
11. Timuhun	-	-	-
12. Nyanglan	-	-	-
13. Tohpati	-	-	-
Jumlah			
2009	70	121	2 321
2008	146	139	2 708
2007	156	198	3 857
2006	275	198	4 094
2005	303	347	6 280

Sumber : Dinas Pertanian dan Perkebunan Kecamatan.

**TABEL : 8.5 Luas Tanam, Luas Panen dan Produksi Tanaman Kacang Tanah Dirinci Per Desa.**

Desa/Kelurahan	Luas Tanam ( Ha )	Luas Panen ( Ha )	Produksi ( Ton )
1	2	3	4
01. N e g a r i	123	124	199
02. T a k m u n g	21	4	6
03. Banjarangkan	238	207	332
04. T u s a n	120	112	179
05. B a k a s	55	63	101
06. Getakan	19	21	34
07. Tihingan	0	0	0
08. A a n	2	6	10
09. Nyalian	100	47	77
10. Bungbungan	162	192	309
11. Timuhun	154	154	248
12. Nyanglan	63	83	133
13. Tohpati	134	183	294
Jumlah			
2009	1 191	1 196	1 922
2008	999	971	1 596
2007	1 203	1 136	1 717
2006	1 060	889	1 376
2005	1 568	1 814	2 808

Sumber : Dinas Pertanian dan Perkebunan Kecamatan.

**TABEL : 8.6 Luas Tanam, Luas Panen dan Produksi Tanaman Kacang Kedele Dirinci Per Desa.**

Desa/Kelurahan	Luas Tanam ( Ha )	Luas Panen ( Ha )	Produksi ( Ton )
1	2	3	4
01. N e g a r i	-	-	-
02. T a k m u n g	13	12	16
03. Banjarangkan	8	1	2
04. T u s a n	-	-	-
05. B a k a s	29	59	90
06. Getakan	-	-	-
07. Tihingan	-	-	-
08. A a n	-	-	-
09. Nyalian	28	48	77
10. Bungbungan	15	5	8
11. Timuhun	-	-	-
12. Nyanglan	-	-	-
13. Tohpati	-	-	-
<b>Jumlah</b>			
2009	93	125	193
2008	254	172	240
2007	171	156	222
2006	137	135	213
2005	378	424	615

Sumber : Dinas Pertanian dan Perkebunan Kecamatan.



**TABEL : 8.7 Luas Tanam, Luas Panen dan Produksi Tanaman Ubi Kayu Dirinci Per Desa.**

Desa/Kelurahan	Luas Tanam ( Ha )	Luas Panen ( Ha )	Produksi ( Ton )
1	2	3	4
01. N e g a r i	-	-	-
02. T a k m u n g	-	-	-
03. Banjarangkan	1	2	36
04. T u s a n	5	11	196
05. B a k a s	-	-	-
06. Getakan	4	2	36
07. Tihingan	-	-	-
08. A a n	3	-	-
09. Nyalian	-	-	-
10. Bungbungan	-	-	-
11. Timuhun	-	-	-
12. Nyanglan	-	-	-
13. Tohpati	-	-	-
Jumlah			
2009	13	15	268
2008	25	45	738
2007	59	34	571
2006	55	16	284
2005	62	62	1 100

Sumber : Dinas Pertanian dan Perkebunan Kecamatan.

**TABEL : 8.8 Luas Panen dan Produksi Tanaman Sayur-Sayuran  
Dirinci Per Desa.**

Desa/Kelurahan	B a w a n g		Kacang Panjang	
	Luas Panen	Produksi	Luas Panen	Produksi
	( Ha )	( Ton )	( Ha )	( Ton )
1	2	3	4	5
01. N e g a r i	-	-	-	-
02. T a k m u n g	-	-	14,00	21,00
03. Banjarangkan	-	-	-	-
04. T u s a n	-	-	-	-
05. B a k a s	-	-	6,00	9,00
06. Getakan	-	-	25,00	36,00
07. Tihingan	-	-	34,00	49,00
08. A a n	-	-	19,00	28,00
09. Nyalian	-	-	3,00	4,00
10. Bungbungan	-	-	2,00	3,00
11. Timuhun	-	-	-	-
12. Nyanglan	-	-	-	-
13. Tohpati	-	-	-	-
Jumlah				
2009	-	-	2 850,00	150,00
2008	-	-	292,00	634,00
2007	-	-	292,00	1 352,00
2006*	-	-	142,00	599,00
2005*	-	-	300,00	1 860,00

Sumber : Dinas Pertanian dan Perkebunan Kecamatan.

Catatan : \* = Ada perbaikan data

**TABEL : 8.9 Banyaknya Pohon dan Produksi Tanaman Buah-Buahan Dirinci Per Desa.**

Desa/Kelurahan	J e r u k		J a m b u	
	P o h o n	Produksi	P o h o n	Produksi
	( Ton )		( Ton )	
1	2	3	4	5
01. N e g a r i	149	-	45	3,68
02. T a k m u n g	209	-	37	3,03
03. Banjarangkan	201	-	38	3,08
04. T u s a n	240	-	74	6,00
05. B a k a s	201	-	80	6,57
06. Getakan	77	-	112	8,44
07. Tihingan	128	-	86	6,65
08. A a n	167	-	40	3,28
09. Nyalian	190	-	44	3,57
10. Bungbungan	209	-	63	5,15
11. Timuhun	149	-	64	5,21
12. Nyanglan	143	-	99	7,73
13. Tohpati	166	-	68	5,61
Jumlah				
2009	2 229	-	850	68,00
2008	2 850	-	2 245	67,88
2007	2 850	-	2 245	24,00
2006*	2 605	-	1 700	16,34
2005*	2 910	-	2 289	23,36

Sumber : Dinas Pertanian dan Perkebunan Kecamatan.

Catatan : \* = Ada perbaikan data

**TABEL : 8.9 Lanjutan.**

Desa/Kelurahan	S a w o		N a n a s	
	P o h o n	Produksi	P o h o n	Produksi
	( Ton )		( Ton )	
1	6	7	8	9
01. N e g a r i	81	8,00	977	3,41
02. T a k m u n g	75	8,00	1 042	3,66
03. B a n j a r a n g k a n	129	12,00	2 278	7,92
04. T u s a n	121	12,00	1 183	4,10
05. B a k a s	98	10,00	1 421	4,98
06. G e t a k a n	75	8,00	2 510	8,70
07. T i h i n g a n	84	9,00	3 131	14,45
08. A a n	69	8,00	2 051	10,70
09. N y a l i a n	75	8,00	2 526	8,79
10. B u n g b u n g a n	117	12,00	9 080	38,69
11. T i m u h u n	135	15,80	2 175	11,08
12. N y a n g l a n	139	15,80	3 374	11,80
13. T o h p a t i	122	12,00	5 072	24,72
Jumlah				
2009	1 320	138,60	36 820	153,00
2008	861	165,00	25 703	72,00
2007	825	104,00	25 703	30,00
2006*	800	97,52	20 750	21,03
2005*	800	55,75	25 750	12,78

Sumber : Dinas Pertanian dan Perkebunan Kecamatan.

Catatan : \* = Ada perbaikan data

**TABEL : 8.9 Lanjutan.**

Desa/Kelurahan	Pepaya		Pisang	
	Pohon	Produksi	Pohon	Produksi
	(Ton)		(Ton)	
1	10	11	12	13
01. N e g a r i	759	7,23	3 105	56,68
02. T a k m u n g	1 924	19,48	4 461	84,31
03. Banjarangkan	1 920	19,48	5 786	112,04
04. T u s a n	1 400	13,35	3 452	65,25
05. B a k a s	502	4,77	5 764	107,48
06. Getakan	690	6,86	5 230	97,99
07. Tihingan	1 506	14,56	4 691	87,26
08. A a n	1 031	9,83	3 540	66,90
09. Nyalian	1 210	11,56	4 459	84,28
10. Bungbungan	1 761	17,64	4 381	82,81
11. Timuhun	772	7,35	3 918	74,05
12. Nyanglan	1 542	14,23	4 319	83,04
13. Tohpati	1 483	14,16	4 131	77,91
Jumlah				
2009	16 500	160,50	57 237	1 080,00
2008	10 600	355,00	60 376	2 189,00
2007	10 754	281,00	60 376	2 189,00
2006*	10 200	342,20	51 351	2 607,70
2005*	10 950	323,56	60 473	3 214,66

Sumber : Dinas Pertanian dan Perkebunan Kecamatan.

Catatan : \* = Ada perbaikan data

TABEL : 8.9 Lanjutan.

Desa/Kelurahan	D u k u		Rambutan	
	P o h o n	Produksi	P o h o n	Produksi
	( Ton )		( Ton )	
1	14	15	16	17
01. N e g a r i	13	0,02	192	0,25
02. T a k m u n g	52	0,08	320	0,42
03. Banjarangkan	12	0,02	385	0,51
04. T u s a n	21	0,03	350	0,46
05. B a k a s	18	0,03	172	0,23
06. Getakan	59	0,10	233	0,29
07. Tihingan	58	0,10	426	0,56
08. A a n	90	0,15	294	0,39
09. Nyalian	104	0,17	832	1,07
10. Bungbungan	90	0,16	345	0,45
11. Timuhun	132	0,32	685	0,89
12. Nyanglan	91	0,15	492	0,23
13. Tohpati	45	0,08	734	0,90
Jumlah				
2009	785	1,41	5 460	6,65
2008	1 210	16,16	6 961	9,38
2007	1 210	12,00	6 961	21,00
2006*	1 210	10,20	7 020	2,00
2005*	1 225	20,40	7 095	22,50

Sumber : Dinas Pertanian dan Perkebunan Kecamatan.

Catatan : \* = Ada perbaikan data

**TABEL : 8.10 Luas Tanam dan Produksi Tanaman Perkebunan Rakyat Dirinci Per Desa.**

Desa/Kelurahan	K e l a p a		C e n g k e h	
	L u a s	Produksi	L u a s	Produksi
	( Ha )	( kw )	( Ha )	( kw )
1	2	3	4	5
01. N e g a r i	30,25	216,45	1,39	3,22
02. T a k m u n g	87,00	612,14	6,13	14,20
03. Banjarangkan	45,25	323,41	1,39	3,10
04. T u s a n	46,00	328,52	3,76	8,70
05. B a k a s	36,25	254,24	17,16	41,00
06. Getakan	58,00	414,34	22,88	53,04
07. Tihingan	34,00	244,33	7,35	17,04
08. A a n	48,25	344,81	15,16	35,11
09. Nyalian	111,00	812,40	41,67	96,61
10. Bungbungan	105,00	766,51	31,05	71,97
11. Timuhun	84,00	599,76	20,83	48,30
12. Nyanglan	14,00	100,67	8,17	19,02
13. Tohpati	16,00	114,82	17,16	38,70
<b>Jumlah</b>				
2009	715,00	5 132,40	194,10	450,00
2008	715,00	6 999,30	194,10	441,25
2007	710,25	6 938,34	237,50	550,00
2006	710,25	7 258,76	237,50	580,69
2005	706,25	7 380,03	237,50	175,21

Sumber : Dinas Pertanian dan Perkebunan Kecamatan.

TABEL : 8.10 Lanjutan.

Desa/Kelurahan	K o p i		Panili	
	L u a s	Produksi	L u a s	Produksi
	( Ha )	( kw )	( Ha )	( kw )
1	2	3	4	5
01. N e g a r i	-	-	-	-
02. T a k m u n g	0,81	2,81	-	-
03. Banjarangkan	-	-	-	-
04. T u s a n	0,23	0,80	-	-
05. B a k a s	0,95	3,23	-	-
06. Getakan	3,30	11,33	0,50	0,07
07. Tihingan	0,98	3,31	-	-
08. A a n	4,05	13,50	0,25	0,04
09. Nyalian	11,81	40,22	0,50	0,07
10. Bungbungan	7,78	26,36	0,25	0,04
11. Timuhun	3,12	10,72	-	-
12. Nyanglan	0,95	3,22	-	-
13. Tohpati	1,32	4,50	-	-
Jumlah				
2009	35,30	120,00	1,50	0,21
2008	35,30	290,00	-	-
2007	35,29	359,30	-	-
2006	35,29	234,68	-	-
2005	35,29	401,87	-	-

Sumber : Dinas Pertanian dan Perkebunan Kecamatan.



TABEL : 8.10 Lanjutan.

Desa/Kelurahan	Jambu Mente		Coklat	
	L u a s	Produksi	L u a s	Produksi
	( Ha )	( kw )	( Ha )	( kw )
1	2	3	4	5
01. N e g a r i	-	-	-	-
02. T a k m u n g	-	-	-	-
03. Banjarangkan	-	-	-	-
04. T u s a n	-	-	-	-
05. B a k a s	-	-	-	-
06. Getakan	-	-	1,05	4,85
07. Tihingan	-	-	-	-
08. A a n	-	-	1,63	4,99
09. Nyalian	-	-	-	-
10. Bungbungan	-	-	1,85	5,77
11. Timuhun	-	-	1,17	5,39
12. Nyanglan	-	-	-	-
13. Tohpati	-	-	-	-
Jumlah				
2009	-	-	5,70	21,00
2008	-	-	4,90	10,60
2007	-	-	3,90	14,98
2006	-	-	2,88	16,57
2005	-	-	2,13	13,57

Sumber : Dinas Pertanian dan Perkebunan Kecamatan.

**TABEL : 8.11 Banyaknya Populasi Ternak Menurut Jenisnya Per Desa.**

Desa/Kelurahan	Ternak				
	Sapi	Kerbau	Kambing	Kuda	Babi
1	2	3	4	5	6
01. Negari	482	24	-	-	233
02. Takmung	947	-	-	-	701
03. Banjarangkan	558	-	-	-	509
04. Tusan	658	-	-	-	394
05. Bakas	840	-	-	-	383
06. Getakan	611	-	6	-	378
07. Tihingan	807	-	-	-	370
08. Aan	545	-	-	-	457
09. Nyalian	1 613	-	-	-	602
10. Bungbungan	641	-	-	-	465
11. Timuhun	625	-	-	-	466
12. Nyanglan	634	-	-	-	505
13. Tohpati	482	-	-	-	263
Jumlah					
2009	9 443	24	6	-	5 726
2008	9 345	30	65	-	7 384
2007	9 162	30	69	-	8 420
2006	9 142	30	81	-	11 992
2005	9 132	30	81	-	11 602

Sumber : Petugas Peternakan Kecamatan.

**TABEL : 8.12 Banyaknya Unggas Menurut Jenisnya Per Desa  
( Dalam ekor).**

Desa/Kelurahan	A y a m		I t i k	Lainnya
	R a s	Kampung		
1	2	3	4	5
01. N e g a r i	-	450	1 068	12
02. T a k m u n g	21 000	1 240	63 030	29
03. B a n j a r a n g k a n	-	2 642	10 500	-
04. T u s a n	4 000	1 020	1 200	12
05. B a k a s	-	846	1 521	20
06. G e t a k a n	4 000	543	1 051	6
07. T i h i n g a n	43 000	710	3 450	2
08. A a n	-	1 201	725	1
09. N y a l i a n	3 000	2 810	800	8
10. B u n g b u n g a n	63 000	1 650	904	6
11. T i m u h u n	60 000	620	753	4
12. N y a n g l a n	-	470	4 114	6
13. T o h p a t i	8 000	581	8 016	2
<b>Jumlah</b>				
2009	206 000	14 783	97 132	108
2008	206 000	21 330	62 760	253
2007	202 735	22 559	53 438	250
2006	185 100	30 982	32 348	248
2005	167 650	30 982	29 650	248

Sumber : Petugas Peternakan Kecamatan.

**TABEL : 8.13 Produksi Telor Unggas Menurut Jenisnya Dirinci Per Desa ( Dalam Kilogram ).**

Desa/Kelurahan	Telor Ayam		Telor Itik	Telor Lainnya
	R a s	Kampung		
1	2	3	4	5
01. N e g a r i	-	189	214	-
02. T a k m u n g	-	520	12 606	-
03. Banjarangkan	-	1 109	2 100	-
04. T u s a n	-	428	240	-
05. B a k a s	-	355	300	-
06. Getakan	-	228	200	-
07. Tihingan	-	298	640	-
08. A a n	-	504	140	-
09. Nyalian	-	1 180	160	-
10. Bungbungan	-	633	180	-
11. Timuhun	-	260	150	-
12. Nyanglan	-	197	700	-
13. Tohpati	-	244	160	-
Jumlah				
2009	-	6 145	17 790	-
2008	-	8 964	13 133	-
2007	-	9 487	11 197	-
2006	-	13 030	6 778	-
2005	-	13 012	6 336	-

Sumber : Petugas Peternakan Kecamatan.

**TABEL : 8.14 Perkiraan Produksi Ikan Laut Menurut Jenis Ikan Per Desa (Ton ).**

Desa/Kelurahan	Ikan Laut		
	Tongkol	T e r l	Lainnya
1	2	3	4
01. N e g a r l	6,76	-	1,71
02. T a k m u n g	-	-	-
03. Banjarangkan	-	-	-
04. T u s a n	-	-	-
05. B a k a s	-	-	-
06. Getakan	-	-	-
07. Tihingan	-	-	-
08. A a n	-	-	-
09. Nyalian	-	-	-
10. Bungbungan	-	-	-
11. Timuhun	-	-	-
12. Nyanglan	-	-	-
13. Tohpati	-	-	-
<b>Jumlah</b>			
2009	6,76	-	1,71
2008	28,95	-	7,21
2007	7,04	-	3,92
2006	19,00	-	4,68
2005	22,99	-	2,48

Sumber : Petugas Perikan Kecamatan.

**TABEL : 8.15 Luas Kolam Air Tawar dan Produksinya Menurut Jenis Ikan Dirinci Per Desa.**

Desa/Kelurahan	Luas Kolam ( M2 )	Ikan Air Tawar (Kg)		
		M a s / Karper	T a w e s	Mujair/ Nila/ Gurami
1	2	3	4	5
01. N e g a r i	-	-	-	-
02. T a k m u n g	-	-	-	-
03. Banjarangkan	-	-	-	-
04. T u s a n	-	-	-	-
05. B a k a s	-	-	-	-
06. Getakan	-	-	-	-
07. Tihingan	-	-	-	-
08. A a n	22 600	-	-	-
09. Nyalian	-	-	-	-
10. Bungbungan	-	-	-	-
11. Timuhun	-	-	-	-
12. Nyanglan	-	-	-	-
13. Tohpati	-	-	-	-
Jumlah				
2009	22 600	-	-	-
2008	22 600	-	-	-
2007	22 600	-	-	-
2006	22 600	-	-	-
2005	22 600	-	-	-

Sumber : Petugas Perikanan Kecamatan.

TABEL : 8.15 Lanjutan.

Desa/Kelurahan	Ikan Air Tawar ( Kg )			
	Belut	L e l e	U d a n g	Lainnya
1	6	7	8	9
01. N e g a r i	-	-	-	-
02. T a k m u n g	-	-	-	-
03. Banjarangkan	-	-	-	-
04. T u s a n	-	-	-	-
05. B a k a s	-	-	-	-
06. Getakan	-	-	-	-
07. Tihingan	-	-	-	-
08. A a n	-	-	-	-
09. Nyalian	-	-	-	-
10. Bungbungan	-	-	-	-
11. Timuhun	-	-	-	-
12. Nyanglan	-	-	-	-
13. Tohpati	-	-	-	-
Jumlah				
2009	-	-	-	-
2008	-	-	-	-
2007	-	-	-	-
2006	-	-	200	-
2005	-	-	2 300	-

Sumber : Petugas Perikanan Kecamatan.

# *INDUSTRI, PENGGALIAN DAN JASA JASA*

---

---

9





**TABEL : 9.1 Banyaknya Perusahaan Industri Menurut Kelompok Industri Dirinci Per Desa**

Desa/Kelurahan	I n d u s t r i			
	B e s a r	Sedang	K e c i l	Kerajinan Rumah Tangga
1	2	3	4	5
01. N e g a r i	-	-	7	45
02. T a k m u n g	-	2	14	198
03. B a n j a r a n g k a n	-	1	11	75
04. T u s a n	-	-	7	31
05. B a k a s	-	-	7	24
06. G e t a k a n	-	1	2	20
07. T i h i n g a n	-	1	55	75
08. A a n	-	-	2	28
09. N y a l i a n	-	-	11	250
10. B u n g b u n g a n	-	-	11	38
11. T i m u h u n	-	-	-	40
12. N y a n g l a n	-	-	14	33
13. T o h p a t i	-	-	7	75
Jumlah				
2009	-	5	148	932
2008	-	4	148	795
2007	-	4	68	519
2006	-	3	68	506
2005	-	1	105	790

Sumber : SE' 06 dan KSK

**TABEL : 9.2 Banyaknya Tenaga Kerja Di Sektor Industri Dirinci Per Desa.**

Desa/Kelurahan	Tenaga Kerja Industri			
	B e s a r	Sedang	K e c i l	Kerajinan Rumah Tangga
1	2	3	4	5
01. N e g a r i	-	-	38	67
02. T a k m u n g	-	57	128	431
03. Banjarangkan	-	25	55	275
04. T u s a n	-	-	35	115
05. B a k a s	-	-	39	26
06. Getakan	-	60	12	52
07. Tihingan	-	45	325	352
08. A a n	-	-	26	125
09. Nyalian	-	-	58	486
10. Bungbungan	-	-	75	72
11. Timuhun	-	-	-	93
12. Nyanglan	-	-	85	129
13. Tohpati	-	-	45	177
Jumlah				
2009	-	187	921	2 400
2008	-	164	935	2 436
2007	-	175	461	1 022
2006	-	144	461	908
2005	-	74	830	1 790

Sumber : SE' 06 dan KSK

**TABEL : 9.3 Banyaknya Industri Sedang Menurut Jenis Industri Per Desa.**

Desa/Kelurahan	Jenis Industri				
	Textil	Barang dari Logam	Barang Galian Bukan Logam	Besi dan Baja	Kayu, Kertas, Kimia, Lainnya
1	3	4	5	6	7
01. Negari	-	-	-	-	-
02. Takmung	-	-	-	-	2
03. Banjarangkan	-	-	-	1	-
04. Tusan	-	-	-	-	-
05. Bakas	-	-	-	-	-
06. Getakan	-	-	-	-	1
07. Tihingan	-	1	-	-	-
08. Aan	-	-	-	-	-
09. Nyalian	-	-	-	-	-
10. Bungbungan	-	-	-	-	-
11. Timuhun	-	-	-	-	-
12. Nyanglan	-	-	-	-	-
13. Tohpati	-	-	-	-	-
Jumlah					
2009	-	1	-	1	3
2008	-	-	-	1	3
2007	-	-	-	1	3
2006	-	-	-	1	3
2005	-	-	-	1	-

Sumber : SE' 06 dan KSK

**TABEL : 9.4 Banyaknya Industri Kecil Menurut Jenis Industri Per Desa.**

Desa/Kelurahan	Jenis Industri					
	Makanan dan Minuman	Textil	Barang dari Logam	Barang Galian Bukan Logam	Besi dan Baja	Kayu, Kertas, Kimia, Lainnya
1	2	3	4	5	6	7
01. Negari	2	-	-	-	-	4
02. Takmung	-	-	-	-	-	15
03. Banjarangkan	-	-	-	-	-	11
04. Tusan	-	-	-	-	-	7
05. Bakas	-	-	-	-	-	7
06. Getakan	-	-	-	-	-	2
07. Tihingan	-	2	51	-	-	2
08. Aan	-	-	-	-	-	2
09. Nyalian	-	-	-	-	-	11
10. Bungbungan	-	-	-	-	-	11
11. Timuhun	-	-	-	-	-	-
12. Nyanglan	-	12	-	-	-	2
13. Tohpati	-	5	-	-	-	2
Jumlah						
2009	2	19	51	-	-	76
2008	2	20	52	-	-	74
2007	1	9	24	-	-	34
2006	1	9	24	-	-	34
2005	7	-	27	3	-	68

Sumber : SE' 06 dan KSK

**TABEL : 9.5 Banyaknya Industri Kerajinan Rumah Tangga Menurut Jenis Industri Per Desa.**

Desa/Kelurahan	Jenis Industri					
	Makanan dan Minuman	Textil	Barang dari Logam	Barang Galian Bukan Logam	Besi dan Baja	Kayu, Kertas, Kimia, Lainnya
1	2	3	4	5	6	7
01. Negari	36	-	-	-	-	9
02. Takmung	22	124	2	-	3	47
03. Banjarangkan	39	2	-	-	7	27
04. Tusan	21	2	-	-	3	5
05. Bakas	23	-	-	-	-	1
06. Getakan	8	-	-	-	3	9
07. Tihingan	18	2	45	-	-	10
08. Aan	13	-	-	-	1	14
09. Nyalian	39	21	-	-	1	189
10. Bungbungan	17	-	-	-	3	18
11. Timuhun	7	2	-	-	5	26
12. Nyanglan	25	-	-	-	-	8
13. Tohpati	32	-	-	-	-	43
Jumlah						
2009	300	153	47	-	26	406
2008	149	149	43	-	23	431
2007	97	97	28	-	15	282
2006	56	112	31	-	12	295
2005	186	103	75	4	8	414

Sumber : SE' 06 dan KSK

**TABEL : 9.6 Banyaknya Tenaga Kerja dan Produksi Sektor Penggalan Per Desa.**

Desa/Kelurahan	Tanah Liat		B a t u		P a s i r	
	Tena- ga (Org)	Pro- duksi (m <sup>3</sup> )	Tena- ga (Org)	Pro- duksi (m <sup>3</sup> )	Tena- ga (Org)	Pro- duksi (m <sup>3</sup> )
1	2	3	4	5	6	7
01. N e g a r i	-	-	-	-	-	-
02. T a k m u n g	-	-	-	-	-	-
03. Banjarangkan	-	-	-	-	-	-
04. T u s a n	-	-	-	-	-	-
05. B a k a s	-	-	-	-	-	-
06. Getakan	-	-	-	-	-	-
07. Tihingan	3	201	-	-	-	-
08. A a n	-	-	-	-	-	-
09. Nyalian	-	-	-	-	-	-
10. Bungbungan	-	-	-	-	-	-
11. Timuhun	-	-	-	-	-	-
12. Nyanglan	-	-	-	-	-	-
13. Tohpati	-	-	-	-	-	-
Jumlah						
2009	3	201	-	-	-	-
2008	3	201	-	-	-	-
2007	3	215	-	-	-	-
2006	3	225	-	-	1	8
2005	3	252	-	-	-	-

Sumber : KSK

**TABEL : 9.7 Banyaknya Jasa Usaha Perorangan /Rumah Tangga Dirinci Per Desa.**

Desa/Kelurahan	Usaha Jasa				
	Sol Sepatu	Pijat/ Urut	Cuci Kenda- raan	Semir Sepatu	Binatu
1	2	3	4	5	6
01. N e g a r i	-	-	-	-	-
02. T a k m u n g	-	-	-	-	-
03. B a n j a r a n g k a n	1	-	-	-	-
04. T u s a n	-	1	-	-	-
05. B a k a s	-	5	2	-	-
06. G e t a k a n	-	1	-	-	-
07. T i h i n g a n	-	4	-	-	-
08. A a n	-	2	-	-	-
09. N y a l i a n	-	-	-	-	-
10. B u n g b u n g a n	-	3	-	-	-
11. T i m u h u n	-	1	-	-	-
12. N y a n g l a n	-	4	-	-	-
13. T o h p a t i	-	-	-	-	-
Jumlah					
2009	1	21	2	-	-
2008	2	21	1	-	-
2007	2	21	1	-	-
2006	2	21	1	-	-
2005	1	18	-	-	-

Sumber : Kepala Desa.

TABEL : 9.7 Lanjutan

Desa/Kelurahan	Usaha Jasa				
	Repa- resi Radio, T V	Repa- resi Jam, Kaca	Tukang Listrik	Repa- resi Alat Kantor	Strum Accu
1	7	8	9	10	11
01. N e g a r i	-	-	-	-	-
02. T a k m u n g	2	-	-	-	2
03. B a n j a r a n g k a n	3	-	2	-	2
04. T u s a n	2	-	2	1	-
05. B a k a s	2	-	-	-	-
06. G e t a k a n	1	-	-	-	-
07. T i h i n g a n	2	-	-	-	1
08. A a n	1	-	-	-	-
09. N y a l i a n	-	-	-	-	-
10. B u n g b u n g a n	-	-	-	-	-
11. T i m u h u n	-	-	-	-	-
12. N y a n g l a n	-	-	1	-	-
13. T o h p a t i	-	-	3	-	-
Jumlah					
2009	13	-	8	1	5
2008	13	-	8	1	5
2007	13	-	8	1	5
2006	13	-	8	1	5
2005	12	-	8	1	5

Sumber : Kepala Desa.



TABEL : 9.7 Lanjutan

Desa/Kelurahan	U s a h a J a s a				
	Tukang Sablon	Tukang Jahit	Photo Studio	Tukang Cukur	Salon Kecantikan
1	12	13	14	15	16
01. N e g a r i	-	20	-	-	-
02. T a k m u n g	-	9	-	-	1
03. B a n j a r a n g k a n	-	7	-	2	1
04. T u s a n	1	4	-	-	1
05. B a k a s	-	2	-	-	-
06. G e t a k a n	-	12	-	-	-
07. T i h i n g a n	-	7	-	-	-
08. A a n	-	6	-	-	-
09. N y a l i a n	-	27	-	-	-
10. B u n g b u n g a n	-	13	-	-	1
11. T i m u h u n	-	2	-	-	-
12. N y a n g l a n	-	2	-	-	-
13. T o h p a t i	-	14	-	1	-
Jumlah					
2009	1	125	-	3	4
2008	1	125	-	3	4
2007	1	125	-	3	4
2006	1	125	1	3	4
2005	1	125	-	4	4

Sumber : Kepala Desa.

TABEL : 9.7 Lanjutan.


Desa/Kelurahan	U s a h a J a s a			
	Sepeda	B e n g k e l Sepeda Motor	M o b i l	Tukang Patri / L a s
1	17	18	19	20
01. N e g a r i	-	1	1	1
02. T a k m u n g	-	3	7	4
03. B a n j a r a n g k a n	-	3	1	3
04. T u s a n	-	2	4	1
05. B a k a s	-	3	1	-
06. G e t a k a n	-	-	-	-
07. T i h i n g a n	-	3	-	-
08. A a n	-	2	-	-
09. N y a l i a n	-	4	-	-
10. B u n g b u n g a n	1	1	1	1
11. T i m u h u n	1	-	1	1
12. N y a n g l a n	-	-	-	-
13. T o h p a t i	-	1	-	-
Jumlah				
2009	2	23	16	11
2008	2	20	16	10
2007	2	20	16	10
2006	1	22	15	8
2005	1	24	17	10

Sumber : Kepala Desa.

# PERHUBUNGAN

---

10



**TABEL : 10.1 Panjang Jalan Dirinci Menurut Jenis Jalan dan Banyaknya Jembatan**

Desa/Kelurahan	Jenis Jalan (Km)			Jembatan
	Aspal	Diperkeras	T a n a h	
	1	2	3	
01. N e g a r i	5,80	-	-	2
02. T a k m u n g	9,10	-	-	4
03. Banjarangkan	8,00	-	-	1
04. T u s a n	8,40	6,0	5,0	3
05. B a k a s	5,30	-	-	-
06. Getakan	11,10	-	-	4
07. Tihingan	6,20	0,5	-	2
08. A a n	5,40	2,0	1,0	-
09. Nyalian	8,00	3,0	-	1
10. Bungbungan	9,00	-	-	2
11. Timuhun	5,50	-	-	-
12. Nyanglan	1,50	-	-	-
13. Tohpati	6,00	0,8	-	-
<b>Jumlah</b>				
2009	89,30	12,3	6,0	19
2008	89,30	12,3	6,0	19
2007	89,30	12,3	6,0	19
2006	89,30	12,3	6,0	19
2005	88,50	6,5	6,8	17

Sumber : Kepala Desa.

**TABEL : 10.2 Banyaknya Kendaraan Bermotor Menurut Jenis Kendaraan Per Desa**

Desa/Kelurahan	Kendaraan		
	Sepeda Motor	Sedan	Bus / Mini Bus
1	2	3	4
01. Negari	295	-	1
02. Takmung	620	3	100
03. Banjarangkan	309	3	15
04. Tusan	420	-	-
05. Bakas	282	-	4
06. Getakan	393	-	-
07. Tihingan	872	4	4
08. Aan	425	-	3
09. Nyalian	980	6	1
10. Bungbungan	417	3	1
11. Timuhun	202	-	2
12. Nyanglan	293	-	3
13. Tohpati	145	-	9
Jumlah			
2009	5 653	19	143
2008	5 268	16	138
2007	5 313	16	138
2006	5 090	13	138
2005	3 561	13	138

Sumber : Kepala Desa.

**TABEL : 10.2 Lanjutan.**

Desa/Kelurahan	Kendaraan		
	Truk / Bak Terbuka	Pick Up	Bemo Roda Empat
	5	6	7
01. N e g a r i	-	1	4
02. T a k m u n g	8	8	2
03. Banjarangkan	2	4	3
04. T u s a n	11	4	3
05. B a k a s	5	3	-
06. Getakan	-	2	-
07. Tihingan	5	8	1
08. A a n	-	5	-
09. Nyalian	4	10	-
10. Bungbungan	1	2	-
11. Timuhun	-	3	3
12. Nyanglan	11	5	-
13. Tohpati	-	3	4
Jumlah			
2009	47	58	20
2008	43	52	33
2007	43	52	33
2006	43	52	33
2005	43	51	26

Sumber : Kepala Desa.

**TABEL : 10.3 Banyaknya Kendaraan Tidak Bermotor Menurut  
Menurut JenisnyaDirinci Per Desa.**

Desa/Kelurahan	Kendaraan Tidak Bermotor			
	Dokar	Gerobak Hewan	Sepeda	
	1	2	3	
01. N e g a r i	-	-		92
02. T a k m u n g	-	-		117
03. Banjarangkan	-	-		127
04. T u s a n	-	-		56
05. B a k a s	-	-		45
06. Getakan	-	-		23
07. Tihingan	-	-		200
08. A a n	-	-		56
09. Nyalian	-	-		205
10. Bungbungan	-	-		95
11. Timuhun	-	-		50
12. Nyanglan	-	-		54
13. Tohpati	-	-		98
Jumlah				
2009	-	-		1 218
2008	-	-		1 182
2007	-	-		1 166
2006	-	-		1 153
2005	2	-		1 128

Sumber : Kepala Desa.

**TABEL : 10.4 Banyaknya Alat / Sarana Komunikasi Menurut Jenisnya Dirinci Per Desa.**

Desa/Kelurahan	Kantor Pos	Pesawat		
		Radio	TV	Telepon
1	2	3	4	5
01. N e g a r i	-	308	357	116
02. T a k m u n g	-	802	812	150
03. Banjarangkan	1	506	675	169
04. T u s a n	-	249	650	96
05. B a k a s	-	151	405	43
06. Getakan	-	328	586	62
07. Tihingan	-	596	811	118
08. A a n	-	450	440	57
09. Nyalian	-	519	732	50
10. Bungbungan	-	294	491	32
11. Timuhun	-	146	352	9
12. Nyanglan	-	198	293	26
13. Tohpati	-	227	225	21
<b>Jumlah</b>				
2009	1	4 774	6 829	949
2008	1	4 792	6 754	968
2007	1	4 792	6 754	968
2006	1	4 792	6 730	955
2005	1	4 772	6 323	955

Sumber : Kepala Desa.



**TABEL : 10.5 BANYAKNYA ALAT ANGKUTAN AIR  
DIRINCI PERDESA.**

Desa/Kelurahan	Perahu tidak bermotor	Perahu Motor Tempel	K a p a l	Lainnya
1	2	3	4	5
01. N e g a r i	-	-	-	-
02. T a k m u n g	-	-	-	-
03. Banjarangkan	-	-	-	-
04. T u s a n	-	-	-	-
05. B a k a s	-	-	-	-
06. Getakan	-	-	-	-
07. Tihingan	-	-	-	-
08. A a n	-	-	-	-
09. Nyalian	-	-	-	-
10. Bungbungan	-	-	-	-
11. Timuhun	-	-	-	-
12. Nyanglan	-	-	-	-
13. Tohpati	-	-	-	-
Jumlah				
2003	-	-	-	-
2002	-	-	-	-
2001	-	-	-	-
2000	-	-	-	-
1999	-	-	-	-

Sumber : Kepala Desa.

# KEUANGAN

---

11



<http://klungku.com>

---

**TABEL : 11.1 Pendapatan dan Pengeluaran Pemerintah  
Desa Menurut Sumber dan Jenis  
Pengeluaran Dirinci Per Desa.  
( Dalam Ribuan Rupiah )**

Desa/Kelurahan	Pendapatan		Pengeluaran	
	Rutln	Pemba- ngunan	Rutln	Pemba- ngunan
1	2	3	4	5
01. N e g a r i	206 562	107 000	185 706	107 000
02. T a k m u n g	284 355	58 834	249 979	58 834
03. Banjarangkan	159 016	20 000	157 400	20 000
04. T u s a n	108 960	20 000	128 960	20 000
05. B a k a s	127 534	61 605	124 931	61 605
06. Getakan	254 910	54 268	189 713	54 268
07. Tihingan	152 426	76 516	106 834	76 516
08. A a n	248 243	47 000	198 483	47 000
09. Nyalian	394 226	78 429	296 668	78 429
10. Bungbungan	169 034	29 787	167 147	29 787
11. Timuhun	222 347	38 008	166 240	38 008
12. Nyanglan	193 024	63 641	129 382	63 641
13. Tohpati	150 714	46 164	150 714	46 164
Jumlah				
2009	2671 351	701 252	2252 157	701 252
2008	1787 551	254 300	2019 851	254 300
2007	1787 551	254 300	2019 851	254 300
2006	1559 934	241 400	1559 934	241 400
2005	1396 514	220 700	1396 514	220 700

Sumber : Kepala Desa.

**TABEL : 11.2 Penerimaan Pembangunan Desa Dirinci  
Menurut Sumber Penerimaan Perdesa  
( Dalam Ribuan Rupiah ).**

Desa / Kelurahan	Sumber Penerimaan			
	Pendapatan Asli Desa	Bantuan Dari Pemerintah	Swadaya Masyarakat	Lainnya
1	2	3	4	5
01. N e g a r i	-	107 000	-	-
02. T a k m u n g	-	58 834	-	-
03. Banjarangkan	-	20 000	-	-
04. T u s a n	-	20 000	-	-
05. B a k a s	-	61 605	-	-
06. Getakan	-	54 268	-	-
07. Tihingan	-	76 516	-	-
08. A a n	-	47 000	-	-
09. Nyalian	-	78 429	-	-
10. Bungbungan	-	29 787	-	-
11. Timuhun	-	38 008	-	-
12. Nyanglan	-	63 641	-	-
13. Tohpati	-	46 164	-	-
Jumlah				
2009	-	701 252	-	-
2008	-	254 300	-	-
2007	-	254 300	-	-
2006	-	241 400	-	-
2005	-	220 700	-	-

Sumber : Kepala Desa.