

# STATISTIK DAERAH KECAMATAN BENJENG 2016

<http://gresikweb.bps.go.id>



**BADAN PUSAT STATISTIK  
KABUPATEN GRESIK**

**STATISTIK DAERAH  
KECAMATAN BENJENG  
KABUPATEN GRESIK  
2016**

<http://gresikkab.bps.go.id>

**STATISTIK DAERAH  
KECAMATAN BENJENG  
KABUPATEN GRESIK  
2016**

**No. Publikasi : 3525060. 1608**

**Katalog BPS : 1101002.3525060**

**Ukuran Buku : 18,2 cm x 25,7 cm**

**Jumlah Halaman : vi + 11**

**Naskah : KSK Kecamatan Benjeng**

**Gambar Kulit : Kasi Nerwilis BPS Kabupaten Gresik**

**Diterbitkan oleh : BPS Kabupaten Gresik**

**Boleh dikutip dengan menyebutkan sumbernya**



## KATA PENGANTAR

Segala puji bagi Allah SWT, yang telah melimpahkan segala rahmat dan hidayah-Nya sehingga kami dapat menerbitkan publikasi Statistik Daerah Kecamatan Benjeng Kabupaten Gresik 2016 ini. Publikasi ini memuat tabel-tabel dan uraian deskriptif sederhana mengenai perkembangan keadaan geografi dan iklim, sosial-demografi dan perekonomian Kecamatan Benjeng Kabupaten Gresik yang bersumber dari BPS dan institusi lain dari tahun 2013-2015.

Penerbitan publikasi ini dimaksudkan untuk memberikan data serta informasi kepada berbagai pihak yang berkompeten mengenai potret kondisi Kecamatan Benjeng Kabupaten Gresik. Dengan tersedianya publikasi ini, diharapkan manfaat data Statistik Daerah Kecamatan Benjeng Kabupaten Gresik 2016 ini menjadi lebih optimal baik bagi pemerintah daerah maupun masyarakat pada umumnya. Publikasi ini merupakan publikasi yang kelima dan semoga terus dapat diterbitkan secara rutin untuk tahun-tahun berikutnya.

Ucapan terima kasih kami sampaikan kepada semua pihak yang telah memberikan kontribusi atas terbitnya publikasi ini. Semoga publikasi ini memberi manfaat bagi banyak pihak untuk berbagai keperluan. Kritik dan saran konstruktif sangat diharapkan guna perbaikan di masa yang akan datang.

Gresik, September 2016  
KSK Kecamatan Benjeng

YUSWOYO M.D.  
NIP. 19590126 198101 1 001



## DAFTAR ISI

1. Geografi dan iklim.....	1
2. Pemerintahan .....	2
3. Ketenagakerjaan .....	3
4. Penduduk.....	4
5. Kesehatan.....	5
6. Keluarga Berencana .....	6
7. Kesejahteraan Keluarga .....	7
8. Pertanian Tanaman Pangan.....	8
9. Peternakan .....	9
10. Sosial dan Budaya.....	10
11. Keuangan Desa.....	11

<http://gresikkab.bps.go.id>

# GEOGRAFI DAN IKLIM

# 1

*Musim penghujan di Kecamatan Benjeng cenderung lebih lama*

Secara geografis Kecamatan Benjeng terletak pada ketinggian  $\pm 4$  m di atas permukaan laut, dan seluruh wilayahnya merupakan dataran rendah, terdiri atas 23 desa, dan memiliki luas wilayah 61,26 km<sup>2</sup>. Desa Jogodalu adalah desa yang memiliki luas wilayah yang paling luas dari desa-desa yang lainnya yaitu sebesar 7,99 km<sup>2</sup>, sedangkan desa yang luas wilayahnya terkecil adalah desa Dermo yaitu sebesar 0,94 km<sup>2</sup>.

Batas Wilayah Kecamatan :

- Sebelah Utara : Kec. Duduk Sampeyan
- Sebelah Timur : Kec. Cerme
- Sebelah Selatan : Kec. Kedamean
- Sebelah Barat : Kec. Balongpanggang

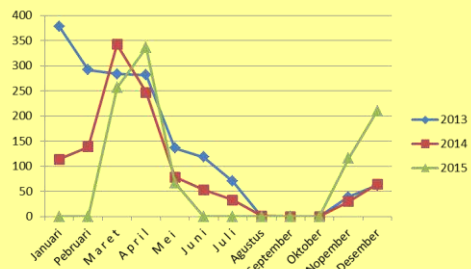
Pada Tahun 2015 rata-rata curah hujan yang terjadi di Kecamatan Benjeng bervariasi dari 0 mm sampai 360,5 mm. Curah hujan per bulan yang tertinggi terjadi pada bulan Februari dan terendah terjadi pada bulan Mei. Hari hujan terbesar terjadi pada bulan Februari sebesar 20 hari hujan dan

hari hujan terkecil terjadi pada bulan Mei sebesar 5 hari hujan.

Peta Wilayah Kecamatan



Rata – rata curah hujan di Kecamatan Benjeng menurut Bulan (mm) Tahun 2013 – 2015



Sumber : Kecamatan Benjeng dalam angka Tahun 2016

\*\*\* Tahukah Anda :

“ Menurut catatan, Curah hujan di Kecamatan Benjeng Tahun 2015 mencapai 1.618 mm per tahun. Curah hujan tertinggi terjadi pada bulan Februari.

# 2

## PEMERINTAHAN

*Sebagian Besar Sekretaris Desa sudah diangkat menjadi PNS*



### Statistik Pemerintahan Kecamatan Benjeng Tahun 2015

Wilayah Administrasi	Jumlah
Desa	23
Dusun	78
Rukun Warga	110
Rukun Tetangga	332
<b>Jumlah Perangkat Desa</b>	
Kepala Desa	23
Sekretaris Desa	8
Perangkat Lainnya	212

Sumber : Kecamatan Benjeng dalam angka Tahun 2016

### Tingkat Pendidikan Kepala Desa Di Kecamatan Benjeng Tahun 2015



Sumber : Potensi Desa

Kecamatan Benjeng merupakan salah satu kecamatan di kabupaten Gresik yang mempunyai jumlah desa yang terbanyak jika dibandingkan dengan kecamatan lainnya.

Wilayah administrasi kecamatan Benjeng terdiri dari 23 Desa dan terbagi dalam 78 Dusun, 110 RW dan 332 RT. Dari data yang ada menunjukkan bahwa jumlah perangkat desa sebanyak 212 orang dan sekretaris desa sebagian diangkat menjadi PNS.

Tingkat pendidikan Kepala Desa hampir sebagian besar sarjana yaitu sekitar 60 %, dan SLTA sekitar 40 %. Hal ini menunjukkan bahwa rata-rata tingkat pendidikan Kepala Desa di wilayah Kecamatan Benjeng memiliki pendidikan yang tinggi.

\*\*\* Tahukah Anda :



*Sebagian besar Kepala Desa di Kecamatan Benjeng adalah Sarjana.*

# KETENAGAKERJAAN

# 3

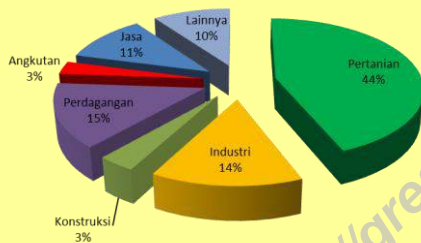
Sebagian besar penduduk bekerja di sektor pertanian

## Statistik Penduduk Usia 17 Tahun keatas Tahun 2015

URAIAN	2015
PENDUDUK 17 TAHUN KEATAS	52.046
LAKI-LAKI	25.540
PEREMPUAN	26.506

Sumber : Kecamatan Benjeng dalam angka Tahun 2016

## Penduduk yang bekerja menurut Lapangan pekerjaan Tahun 2015



Sumber : Kecamatan Benjeng dalam angka Tahun 2016

\*\*\* Tahukah Anda :

Sebagian besar kegiatan pertanian di Benjeng didominasi pertanian padi dan palawija. Sedangkan kegiatan disektor perdagangan dikarenakan di Benjeng terdapat pasar sebagai pusat kegiatan perekonomian warganya.

Secara umum Wilayah Kecamatan Benjeng terdiri dari sebagian besar wilayahnya adalah daerah pertanian, sehingga sangat berpotensi menghasilkan produk-produk pertanian yang berkualitas diantaranya yaitu padi dan jagung.

Hanya sebagian kecil industri yang berada di wilayah kecamatan Benjeng, itupun sebagian diantaranya adalah industri rumah tangga ataupun industri kecil.

Namun dari segi lapangan pekerjaan ada juga sebagian penduduk di kecamatan Benjeng memilih bekerja sebagai pedagang, jasa, maupun karyawan industri.

Dari grafik dapat disimpulkan bahwa penduduk yang bekerja di sektor Pertanian hampir sebagian besar yaitu 44 % dan sektor perdagangan sebesar 15 %.

Selanjutnya sebagian penduduk bekerja di sektor konstruksi sebesar 3 %, bekerja di sektor industri sebesar 14 %, bekerja di sektor angkutan sebesar 3 %, bekerja di sektor jasa sebesar 11 % dan lainnya sebesar 10 %.



# 4

## PENDUDUK

*Pertumbuhan penduduk cenderung menurun dari tahun ke tahun*

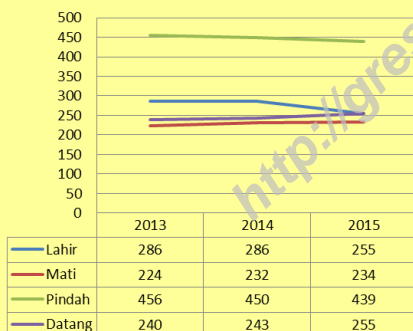


### Indikator kependudukan Kecamatan Benjeng Tahun 2013 – 2015

URAIAN	2013	2014	2015
JUMLAH KK	18.117	17.947	18.238
JUMLAH PENDUDUK (jiwa)	64.160	64.189	64.211
Pertumbuhan Penduduk (%)	-0,37	0,05	0,03
Kepadatan Penduduk jiwa / Km <sup>2</sup>	1.134	1.047	1.139
Sex Ratio (L/P) (%)	95,59	95,50	95,55

Sumber : Kecamatan Benjeng dalam angka Tahun 2016

### Jumlah Penduduk yang Lahir, Mati, Pindah dan Datang Tahun 2013 - 2015



Sumber : Kecamatan Benjeng dalam angka Tahun 2016

\*\*\* Tahukah Anda :



*Jumlah Penduduk Perempuan relatif lebih banyak jika dibandingkan dengan jumlah penduduk laki-laki.*

### Jumlah Penduduk Kecamatan

Benjeng pada tahun 2013 mencapai 64.160 jiwa dan pada tahun 2014 meningkat mencapai 64.189 jiwa, dan angka ini naik pada tahun 2015 menjadi 64.211 jiwa. Peningkatan jumlah penduduk di Kecamatan Benjeng tidak begitu tinggi dikarenakan di Kecamatan Benjeng tingkat mobilitas penduduknya relatif rendah.

Tingkat pertumbuhan penduduk mengalami kenaikan dan penurunan dalam kurun waktu tiga tahun terakhir, pertumbuhan penduduk dipengaruhi oleh empat faktor, yaitu : kelahiran, kematian, penduduk yang datang dan penduduk yang pindah.

Dengan luas wilayah sekitar 61,26 km<sup>2</sup>, setiap km<sup>2</sup> ditempati penduduk sebanyak 1.139 jiwa pada tahun 2015. Jumlah KK pada tahun 2015 adalah 18.238 KK, sehingga rata-rata setiap KK terdiri dari 3 sampai 4 jiwa.

Secara umum jumlah penduduk laki-laki lebih sedikit dibandingkan dengan jumlah penduduk perempuan.



Tujuan pemerintah di bidang kesehatan masyarakatnya yaitu memberikan pelayanan kesehatan secara merata kepada seluruh lapisan masyarakat. Salah satu upaya yang dilakukan adalah penyediaan fasilitas dan tenaga kesehatan sampai di tingkat pedesaan. Hal ini dilakukan sebagai upaya untuk memperpendek jangkauan pelayanan kepada masyarakat.

Fasilitas pelayanan kesehatan di kecamatan Benjeng pada tahun 2015 terdiri dari 2 Puskesmas, 4 Puskesmas Pembantu (PUSTU), 18 Polindes/Poskesdes dan sebanyak 78 unit Posyandu yang tersebar di seluruh wilayah kecamatan Benjeng yang memberikan pelayanan kesehatan ibu dan balita setiap sebulan sekali. Juga terdapat klinik umum lainnya yang dapat dimanfaatkan oleh masyarakat umum lainnya.

Jumlah dokter yang ada sebanyak 9 orang, jumlah bidan sebanyak 34 orang dan paramedis lainnya sebanyak 57 orang yang

tersebar di seluruh wilayah kecamatan Benjeng.

Statistik Kesehatan Kecamatan Benjeng Tahun 2015

URAIAN	JUMLAH
<b>Fasilitas Kesehatan</b>	
Puskesmas	2
Peskesmas Pembantu/Pustu	4
Polindes/Poskesdes	18
Posyandu	78
<b>Tenaga Kesehatan</b>	
Dokter	9
Bidan	34
Mantri/Perawat	57

Sumber : Kecamatan Benjeng dalam angka Tahun 2016

**\*\*\* Tahukah Anda :**

Kecamatan Benjeng memiliki 2 Puskesmas Utama yaitu Puskesmas Bulurejo yang letaknya berada di Desa Bulurejo dan Puskesmas Metatu yang letaknya berada di Desa Metatu.

Sebanyak 4 Puskesmas Pembantu (Pustu) berada di desa Balongmojo, desa Sedapurklagen, Desa Karangon Kidul dan Desa Munggebang.

# 6

## KELUARGA BERENCANA

Alat Kontrasepsi yang banyak dipakai PUS adalah jenis KB Suntik

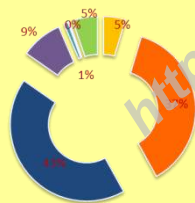


Jumlah Peserta KB Kecamatan Benjeng Tahun 2015

URAIAN	JUMLAH
IUD/Spiral	558
Pil	4.417
Suntik	5.057
Susuk	1.047
Kondom	106
MOP	23
MOW	636

Sumber : Kecamatan Benjeng dalam angka Tahun 2016

Alat Kontrasepsi yang digunakan Peserta KB Kecamatan Benjeng Tahun 2015



■ IUD/Spiral ■ Pil ■ Suntik ■ Susuk ■ Kondom ■ MOP ■ MOW

Sumber : Kecamatan Benjeng dalam angka Tahun 2016

Jumlah penduduk yang relatif besar akan berpengaruh terhadap keberhasilan pembangunan yang akan dilaksanakan oleh pemerintah, oleh karena itu untuk menekan meledaknya jumlah penduduk maka dilaksanakan program Keluarga Berencana (KB).

Sasaran program KB adalah para Pasangan Usia Subur (PUS) yaitu usia antara 15 – 44 tahun.

Dilihat dari segi alat kontrasepsi yang digunakan, Pada tahun 2015 tercatat di kecamatan Benjeng yang menggunakan Suntik sangat besar yaitu sebesar 43 %, kemudian yang menggunakan Pil sebesar 37 %, sebesar 9 % Pasangan Usia Subur (PUS) memilih menggunakan Susuk dan sisanya memilih menggunakan IUD/Spiral, Kondom, MOP ataupun MOW.

\*\*\* Tahukah Anda :



Sebagian besar Pasangan Usia Subur (PUS) memilih alat kontrasepsi suntik, karena jenis KB ini relatif murah dan cukup efektif.

# KESEJAHTERAAN KELUARGA

# 7

Tingkat Kesejahteraan Keluarga semakin meningkat

Pemerintah Kabupaten Gresik melalui Badan Pemberdayaan Perempuan dan Keluarga Berencana (BPPKB) mengkategorikan suatu keluarga menurut tingkat kesejahteraan yaitu pra sejahtera dan sejahtera.

Pada tahapan keluarga pra sejahtera yang terdiri dari keluarga pra sejahtera sebanyak 3.678 keluarga. Demikian pula untuk keluarga sejahtera I sebanyak 3.281 keluarga, sejahtera II sebanyak 5.036 keluarga, sejahtera III sebanyak 5.417 keluarga dan sejahtera III plus sebanyak 565 keluarga.

Berdasarkan dari data Penyuluh Lapang Keluarga Berencana (PLKB) Kecamatan Benjeng, terlihat pada grafik bahwa jumlah keluarga pra sejahtera dari tahun 2014 ke tahun 2015 tidak mengalami perubahan sama sekali.

\*\*\* Tahukah Anda :

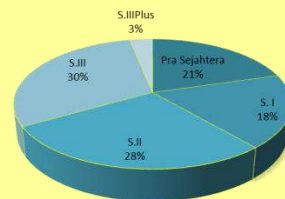
Jumlah keluarga pra sejahtera terbanyak terdapat di desa Kedungrukem sebanyak 392 keluarga dan paling sedikit di desa Bengkelolor sebanyak 40 keluarga.

Jumlah Keluarga menurut Tahapan Keluarga Sejahtera Kecamatan Benjeng Tahun 2015

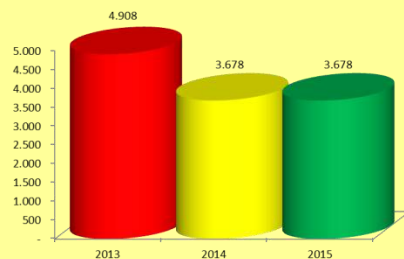
TAHAPAN KELUARGA	2015
Pra Sejahtera	3.678
Sejahtera I	3.281
Sejahtera II	5.036
Sejahtera III	5.417
Sejahtera III Plus	565

Sumber : Kecamatan Benjeng dalam angka Tahun 2016

Diagram Tahapan Keluarga Sejahtera



Jumlah Keluarga Pra Sejahtera Di Kecamatan Benjeng Tahun 2013 – 2015



Sumber : Kecamatan Benjeng dalam angka Tahun 2016

# 8

## PERTANIAN TANAMAN PANGAN

*Luas panen padi sawah cenderung meningkat tiap tahunnya*



### Produksi Tanaman Pangan Utama Kecamatan Benjeng

URAIAN	2013	2014	2015
(1)	(2)	(3)	(4)
<b>Padi Sawah</b>			
Luas Panen Bersih (Ha)	9.056	9.053	9.053
Produksi (Ton)	57.107	59.749	59.749
<b>Jagung</b>			
Luas Panen Bersih (Ha)	3.227	3.227	3.246
Produksi (Ton)	13.892	13.892	13.564
<b>Kacang Tanah</b>			
Luas Panen Bersih (Ha)	4	4	0
Produksi (Ton)	8	8	0
<b>Kedelai</b>			
Luas Panen Bersih (Ha)	37	37	37
Produksi (Ton)	79	196	197

Sumber : Kecamatan Benjeng dalam angka Tahun 2016

### Produktivitas Tanaman Utama Kecamatan Benjeng (Ton/Ha) Tahun 2015



Sumber : Kecamatan Benjeng dalam angka Tahun 2016

Daerah wilayah Kecamatan Benjeng sebagian besar masih merupakan lahan areal pertanian yang cukup berpotensi. Sebagian besar penduduknya masih banyak yang bekerja sebagai petani walaupun banyak juga yang bekerja sebagai karyawan swasta.

Pada tahun 2015 produksi padi sawah relatif sama jika dibandingkan pada tahun 2014, hal ini menunjukkan tidak ada peningkatan dan relatif menurun rendah karena bila dibandingkan dengan tahun tahun sebelumnya yang mengalami penurunan sebesar 4,62 %.

Untuk komoditas jagung, tahun 2013 sebesar 13.892 Ton, dan pada tahun 2014 relatif sama, dan pada tahun 2015 mengalami penurunan menjadi 13.564 Ton, sedangkan komoditas lainnya pada tahun 2015 seperti kacang tanah tidak berproduksi dan komoditi Kedelai pada tahun 2015 produktivitasnya hanya mencapai 197 Ton.

# PETERNAKAN

# 9

*Ternak yang paling banyak dipelihara adalah sapi potong*

Populasi ternak besar di Kecamatan Benjeng tahun 2015 yang paling banyak adalah sapi yang mencapai 949 ekor, sedangkan untuk ternak kecil adalah kambing 2.031. Jumlah ternak sapi semakin tahun semakin menurun.

Ada dua macam budidaya sapi di Kecamatan Benjeng, yaitu dengan cara penggemukan dan pengembangbiakan. Untuk proses penggemukan sapi potong biasanya lama pemeliharaan hanya beberapa bulan, produk yang dihasilkan adalah sapi siap potong. Hasil dari produk ini sebagian untuk memenuhi kebutuhan daging di wilayah kabupaten Gresik maupun luar wilayah kabupaten Gresik.

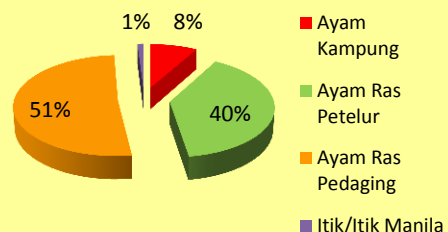
Potensi ternak unggas terbesar tahun 2015 yang tersebar di wilayah Kecamatan Benjeng adalah ayam kampung mencapai 25.000 ekor, ayam ras petelur mencapai 120.000 ekor, itik/itik manila mencapai 3.075 ekor dan ayam ras pedaging jumlahnya hampir mencapai 156.000 ekor.

## Statistik Peternakan Kecamatan Benjeng Tahun 2015

JENIS TERNAK	JUMLAH
<b>Ternak Besar</b>	
Sapi	949
Kerbau	-
Kuda	-
<b>Ternak Kecil</b>	
Kambing	2.031
Domba	-

Sumber : Kecamatan Benjeng dalam angka Tahun 2016

## Jumlah Populasi Unggas Kecamatan Benjeng Tahun 2015



Sumber : Kecamatan Benjeng dalam angka Tahun 2016

\*\*\* Tahukah Anda :

Jumlah ternak yang paling banyak adalah sapi dan kambing.



#### Jumlah Pemeluk agama dan Tempat Ibadah Kecamatan Benjeng Tahun 2015

URAIAN	JUMLAH
<b>Pemeluk Agama</b>	
Islam	63.482
Katolik	45
Protestan	477
Hindu	3
Budha	5
<b>Tempat Ibadah</b>	
Masjid	83
Surau/Langgar	143
Gereja	1
Pura	-

Sumber : Kecamatan Benjeng dalam angka Tahun 2016

#### Jumlah Fasilitas Olahraga di Kecamatan Benjeng Tahun 2015

URAIAN	JUMLAH
Lapangan Sepak Bola	23
Lapangan Bola Voli	20
Lapangan Bulu Tangkis	17
Lapangan Futsal	-

Sumber : Potensi Desa

Penduduk di Wilayah Kecamatan Benjeng sebagian besar adalah Suku Jawa, namun demikian ada suku lain seperti Suku Madura dan lainnya yang tinggal di beberapa desa.

Menurut agama yang dianut, mayoritas beragama Islam sebanyak 63.482 orang kemudian Kristen Katolik dan Protestan masing-masing 45 orang dan 477 orang. Untuk agama Hindhu sebanyak 3 orang, sedangkan aama Budha hanya berjumlah 5 orang. Kehidupan antar suku dan antar umat beragama sangat rukun, sehingga ini merupakan salah satu modal yang berharga dalam melaksanakan pembangunan.

Jumlah sarana tempat ibadah untuk umat Islam sebanyak 83 masjid dan 143 mushola/langgar dan Jumlah gereja 1 buah.

Kegiatan olahraga sangat penting bagi masyarakat. Fasilitas olahraga sepak bola di Kecamatan Benjeng sebanyak 23 buah, lapangan Bola Voli sebanyak 20 buah dan lapangan Bulu Tangkis sebanyak 17 buah.

# KEUANGAN DESA

# 11

*Nilai penerimaan desa cenderung meningkat tiap tahun*

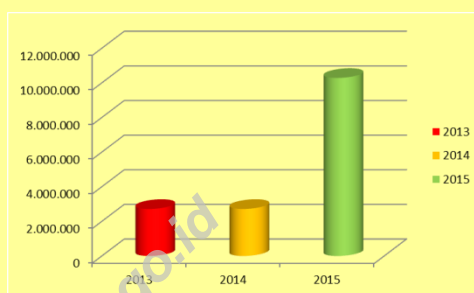
Dilihat dari sisi nilai keuangan dari bantuan keuangan Pemerintah Daerah Kabupaten Gresik tiap tahunnya yang disebut dengan Alokasi Dana Desa yang disingkat dengan ADD, sangat berpengaruh terhadap keberhasilan pembangunan desa.

Jumlah nilai bantuan ADD tahun 2014 sebesar Rp. 2.716.112.000, sedangkan pada tahun 2015 nilai bantuan ADD meningkat tajam yaitu sebesar Rp. 10.284.507.431. Hal ini menunjukkan peran penting Pemerintah Daerah Gresik dalam kebijakan pembangunan di daerahnya.

Dilihat dari segi Realisasi Penerimaan PBB pada tahun 2015 mencapai 98 % dari nilai yang ditargetkan Pemerintah Daerah yaitu sebesar Rp. 1.114.269.000, sehingga Kecamatan Benjeng relatif sangat bagus dalam hal realisasi penerimaan PBB.

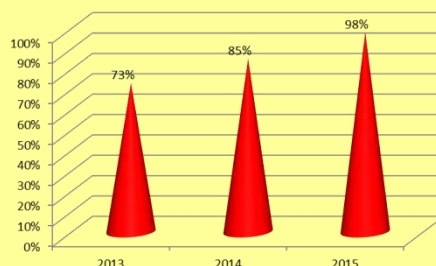
Dari tahun ke tahun prosentase penerimaan PBB kecamatan Benjeng semakin meningkat. Hal ini menunjukkan komitmen masyarakat desa yang baik dalam memenuhi kewajiban untuk membayar PBB.

## Jumlah Alokasi Dana Desa (ADD) Tahun 2013 – 2015



Sumber : Kecamatan Benjeng dalam angka Tahun 2016

## Prosentase Realisasi Penerimaan PBB Tahun 2013 – 2015



Sumber : Kecamatan Benjeng dalam angka Tahun 2016

\*\*\* Tahukah Anda :



*Tercatat pada akhir tahun 2015 hampir semua desa mencapai 100 %, hanya 4 desa yang kurang dari 100 % yaitu desa Mungguganti, desa Sirnobojo, desa Banter, dan desa Jatirembe.*





# DATA

MENCERDASKAN BANGSA

<http://gresikkab.bps.go.id>



**BADAN PUSAT STATISTIK  
KABUPATEN GRESIK**

Jl. Dr. Wahidin Sudirohusodo 364 Gresik  
Telp. (031) 3954787 e-mail : [bps3525@bps.go.id](mailto:bps3525@bps.go.id)