

Kecamatan Pejagoan Dalam Angka

2018



BRUJUL
ADVENTURE PARK



Kecamatan Pejagoan Dalam Angka

2018



BRUJUL
ADVENTURE PARK

KECAMATAN PEJAGOAN DALAM ANGKA 2018

ISBN : 978-602-5476-25-9
No. Publikasi : 33050.18192
Katalog BPS : 1102001.3305130
Ukuran Buku : 21x 14, 8 cm
Jumlah Halaman : xviii + 90 Halaman

Naskah :

Badan Pusat Statistik Kabupaten Kebumen

Gambar Kover oleh :

Koordinator Statistik Kecamatan

Diterbitkan oleh :

© Badan Pusat Statistik Kabupaten Kebumen

Dicetak oleh :

CV. Puspita Warna

**Dilarang mengumumkan, mendistribusikan, mengomunikasikan, dan/atau
menggandakan sebagian atau seluruh isi buku ini untuk tujuan komersial tanpa izin
tertulis dari Badan Pusat Statistik**

PETA WILAYAH KECAMATAN PEJAGOAN



Kecamatan Karanggayam

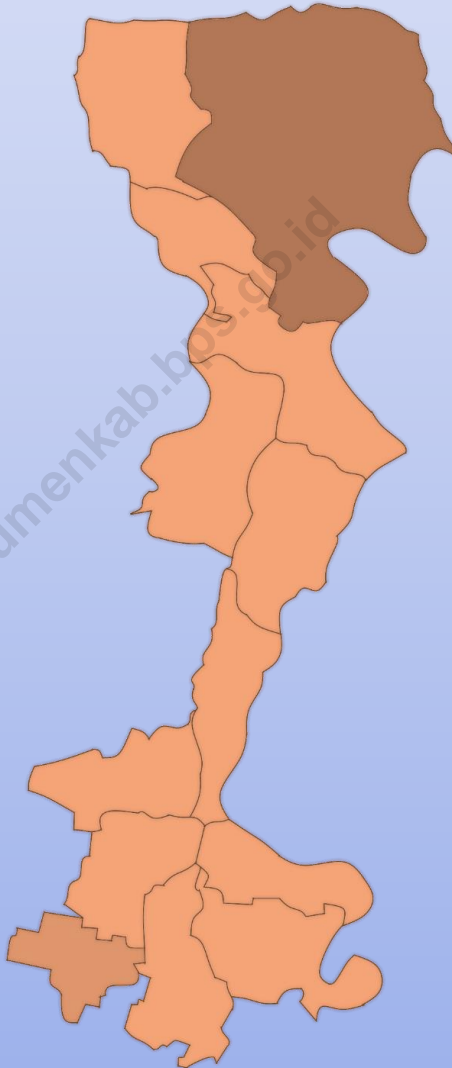
*Kecamatan
Karangsambung*

*Kecamatan
Sruweng*

*Kecamatan
Kebumen*

Kecamatan Klirong

<https://kebumenkab.bps.go.id>



Kepala BPS Kabupaten Kebumen



Sri Handayani, SE, MM



SAMBUTAN

Kecamatan Pejagoan Dalam Angka 2018 merupakan publikasi tahunan yang diterbitkan oleh BPS Kabupaten Kebumen. Disadari bahwa publikasi ini belum sepenuhnya memenuhi harapan pihak pemakai data khususnya para perencana, namun diharapkan dapat membantu melengkapi penyusunan rencana pembangunan di Kabupaten Kebumen.

Publikasi ini dapat terwujud berkat kerja sama dan bantuan dari berbagai pihak baik instansi pemerintah maupun swasta. Kepada semua pihak yang telah memberikan bantuan disampaikan penghargaan dan terima kasih yang sebesar-besarnya.

Walaupun publikasi ini telah disiapkan sebaik-baiknya, namun disadari masih ada kekurangan dan kesalahan yang terjadi. Untuk perbaikan publikasi ini, tanggapan dan saran yang bersifat konstruktif dari para pemakai sangat diharapkan.

Kebumen, September 2018

Kepala BPS

Kabupaten Kebumen

Sri Handayani, SE, MM.



KATA PENGANTAR

Buku "**KECAMATAN PEJAGOAN DALAM ANGKA 2018**" merupakan kelanjutan dari buku-buku yang terbit sebelumnya. Bentuk maupun isinya tidak jauh berbeda dengan buku Statistik Kecamatan Pejagoan tahun-tahun sebelumnya, hal ini dimaksudkan agar memudahkan dalam penggunaannya. Sedangkan kualitasnya masih sangat kurang / tidak sesuai dengan harapan pengguna.

Maka kami tidak menutup diri untuk menerima masukan atau saran dari pengguna untuk meningkatkan kualitas angka pada penerbitan berikutnya. Berbagai pihak yang telah membantu dalam penerbitan buku ini, sehingga kami mengucapkan banyak terima kasih kepada yang terhormat :

1. Kepala Badan Pusat Statistik Kabupaten Kebumen.
2. Bapak Camat Pejagoan.
3. Semua Instansi/Lembaga di lingkungan Kecamatan Pejagoan.

Akhirnya kami berharap semoga buku ini dapat digunakan dengan semestinya.

Pejagoan, September 2018
KSK Kecamatan Pejagoan



Dwi Rahayu

DAFTAR ISI

Peta Wilayah Pejagoan Kecamatan Pejagoan	iii
Kepala BPS Kabupaten Kebumen	v
SAMBUTAN	vii
KATA PENGANTAR.....	ix
DAFTAR ISI	xi
DAFTAR TABEL	xii
PENJELASAN UMUM.....	xvii
BAB I. GEOGRAFIS DAN IKLIM	1
1.1. Geografis	3
1.2. Iklim	3
BAB II. PEMERINTAHAN	11
BAB III. PENDUDUK DAN TENAGA KERJA	19
3.1. Penduduk	21
3.2. Tenaga Kerja.....	22
BAB IV. SOSIAL	39
4.1. Pendidikan.....	41
4.2. Kesehatan dan Kesejahteraan	41
4.3. Agama	42
BAB V. PERTANIAN	69
5.1. Penggunaan Lahan.....	71
5.2. Tanaman Bahan Makanan.....	71
5.3. Hortikultura.....	72
5.4. Perkebunan	72
5.5. Peternakan.....	72
5.6. Perikanan	72

DAFTAR TABEL

BAB I. GEOGRAFIS DAN IKLIM	1
<i>1.1. Geografis.....</i>	<i>4</i>
Tabel 1.1.1: Letak Geografis Kecamatan Pejagoan, Topografi Wilayah dan Ketinggian dari Permukaan Laut dirinci per Desa, 2017	4
Tabel 1.1.2: Jarak dari Kantor Desa ke Kantor Kecamatan dan Kantor Kabupaten dirinci per Desa di Kecamatan Pejagoan, 2017	5
Tabel 1.1.3: Koordinat Geografis dan Ketinggian Kantor Desa dirinci per Desa di Kecamatan Pejagoan, 2017	6
<i>1.2. Iklim.....</i>	<i>7</i>
Tabel 1.2.1: Suhu dan Kelembaban Udara di Kecamatan Pejagoan, 2017	7
Tabel 1.2.2: Rata-Rata Tekanan Udara, Kecepatan Angin dan Penyinaran Matahari Menurut Bulan di Kecamatan Pejagoan, 2016	8
Tabel 1.2.3: Jumlah Curah Hujan dan Hari Hujan menurut Bulan di Kecamatan Pejagoan, 2017	9
BAB II. PEMERINTAHAN.....	11
Tabel 2.1: Kode Desa, Status Desa dan Nama SLS di Kecamatan Pejagoan, 2017	14
Tabel 2.2: Jumlah Rukun Warga (RW) dan Rukun Tetangga (RT) Menurut Kecamatan di Kecamatan Pejagoan, 2017	15
Tabel 2.3: Keberadaan Kepala Desa menurut Umur, Jenis Kelamin dan Pendidikan per Desa/Kelurahan di Kecamatan Pejagoan, 2017	16
Tabel 2.4: Keberadaan Sekretaris Desa menurut Umur, Jenis Kelamin dan Pendidikan per Desa/Kelurahan di Kecamatan Pejagoan, 2017	17
Tabel 2.5: Jumlah Aparatur Pemerintahan Desa per Desa/Kelurahan di Kecamatan Pejagoan, 2017	18
BAB III. PENDUDUK DAN TENAGA KERJA	19
<i>3.1. Penduduk.....</i>	<i>23</i>
Tabel 3.1.1: Jumlah Penduduk Menurut Jenis Kelamin, Sex Rasio dan Persebaran Penduduk per Desa di Kecamatan Pejagoan, 2017	23
Tabel 3.1.2: Pertumbuhan Penduduk per Desa di Kecamatan Pejagoan, 2017	24

Tabel 3.1.3 : Jumlah Penduduk, Luas Wilayah, Kepadatan Penduduk per Km ² , Jumlah Rumah Tangga dan Rata-rata Jumlah Anggota Rumah Tangga per Desa di Kecamatan Pejagoan, 2017	25
Tabel 3.1.4 : Penduduk Anak-anak dan Dewasa menurut Jenis Kelamin per Desa di Kecamatan Pejagoan, 2017	26
Tabel 3.1.5 : Penduduk Menurut Umur dan Jenis Kelamin per Desa di Kecamatan Pejagoan, 2017	27
Tabel 3.1.6 : Penduduk Menurut Kelompok Umur dan Jenis Kelamin per Desa di Kecamatan Pejagoan, 2017	29
Tabel 3.1.7 : Penduduk Usia Produktif, Usia Tidak Produktif dan Angka Ketergantungan per Desa di Kecamatan Pejagoan, 2017	35
3.2. Tenaga Kerja	36
Tabel 3.2.1 : Sumber Penghasilan Utama Sebagian Besar Penduduk dan Produk Unggulan Desa di Kecamatan Pejagoan, 2017	36
Tabel 3.2.2 : Jumlah Tenaga Kerja Indonesia (TKI) menurut Jenis Kelamin dan Keberadaan Agen Pengerahan TKI per Desa di Kecamatan Pejagoan, 2017	37
BAB IV. SOSIAL.....	39
4.1. Pendidikan.....	43
Tabel 4.1.1 : Jumlah Sekolah Dasar (SD), Jumlah Murid dan Guru per Desa di Kecamatan Pejagoan, 2017	43
Tabel 4.1.2 : Jumlah Madrasah Ibtidaiyah (MI), Jumlah Murid dan Guru per Desa di Kecamatan Pejagoan, 2017	44
Tabel 4.1.3 : Jumlah Sekolah Menengah Pertama (SMP), Jumlah Murid dan Guru per Desa di Kecamatan Pejagoan, 2017	45
Tabel 4.1.4 : Jumlah Madrasah Tsanawiyah (MTs), Jumlah Murid dan Guru per Desa di Kecamatan Pejagoan, 2017	46
Tabel 4.1.5 : Jumlah Sekolah Menengah Atas (SMA), Jumlah Murid dan Guru per Desa di Kecamatan Pejagoan, 2017	47
Tabel 4.1.6 : Jumlah Madrasah Aliyah (MA), Jumlah Murid dan Guru per Desa di Kecamatan Pejagoan, 2017	48
Tabel 4.1.7 : Jumlah Lembaga Pendidikan Keterampilan menurut Jenis Keterampilan per Desa di Kecamatan Pejagoan, 2017	49
Tabel 4.1.8 : Keberadaan Kegiatan Pendidikan Masyarakat Lainnya menurut Jenis Keterampilan per Desa di Kecamatan Pejagoan, 2017	51

4.2. Kesehatan dan Kesejahteraan	53
Tabel 4.2.1 : Jumlah Sarana Kesehatan menurut Jenisnya per Desa di Kecamatan Pejagoan, 2017	53
Tabel 4.2.2 : Jumlah Pos Pelayanan Terpadu (Posyandu) dan Pos Pembinaan Terpadu (Posbindu) per Desa di Kecamatan Pejagoan, 2017	55
Tabel 4.2.3 : Jumlah dan Keberadaan Tenaga Kesehatan, Bidan Desa dan Dukun Bayi/Dukun Bersalin Desa/Kelurahan di Kecamatan Pejagoan, 2017	56
Tabel 4.2.4 : Jumlah warga peserta BPJS Kesehatan Penerima Bantuan Iuran (PBI) dan Jamkesda, Jumlah surat miskin/SKTM dan Jumlah keluarga miskin menurut kepala desa per Desa di Kecamatan Pejagoan, 2017	58
Tabel 4.2.5 : Jumlah Pasangan Usia Subur (PUS), Peserta KB dan Bukan Peserta KB per Desa di Kecamatan Pejagoan, 2017	59
Tabel 4.2.6 : Jumlah Peserta KB menurut Jenis/Cara ber-KB per Desa di Kecamatan Pejagoan, 2017	60
Tabel 4.2.7 : Jumlah Keluarga menurut Hasil Pentahapan Keluarga Sejahtera per Desa di Kecamatan Pejagoan, 2017	62
4.3. Agama	63
Tabel 4.3.1 : Keberadaan Penganut Agama dan Agama yang Dianut Sebagian Besar Warga Desa di Kecamatan Pejagoan, 2017	63
Tabel 4.3.2 : Jumlah Tempat Ibadah menurut Jenisnya per Desa di Kecamatan Pejagoan, 2017	65
Tabel 4.3.3 : Banyaknya Peristiwa Nikah, Talak, Cerai dan Rujuk per Desa di Kecamatan Pejagoan, 2017	67
BAB V. PERTANIAN	69
5.1. Penggunaan Lahan	73
Tabel 5.1.1 : Luas Wilayah Menurut Desa di Kecamatan Pejagoan, 2017	73
Tabel 5.1.2 : Persentase Luas Tanah Sawah dan Tanah Kering terhadap Luas Desa dan terhadap Total Luas Tanah Sawah dan Tanah Kering di Kecamatan Pejagoan, 2017	74
Tabel 5.1.3 : Luas Tanah Sawah Dirinci menurut Desa, Jenis Irigasi dan Frekuensi Tanam dalam Setahun, 2017	75
Tabel 5.1.4 : Luas Lahan Kering di Kecamatan Pejagoan dirinci menurut Desa dan Peruntukan, 2017	77

5.2. Tanaman Bahan Makanan	79
Tabel 5.2.1 : Luas Panen Tanaman Bahan Makanan di Kecamatan Pejagoan dirinci menurut Desa, 2017	79
Tabel 5.2.2 : Produksi Komoditi Bahan Makanan di Kecamatan Pejagoan dirinci menurut Desa, 2017	80
5.3. Hortikultura	81
Tabel 5.3.1 : Luas Panen Tanaman Hortikultura di Kecamatan Pejagoan dirinci menurut Desa, 2017	81
Tabel 5.3.2 : Produksi Komoditi Hortikultura di Kecamatan Pejagoan dirinci menurut Desa, 2017	82
5.4. Perkebunan	83
Tabel 5.4.1 : Luas Panen Tanaman Perkebunan di Kecamatan Pejagoan dirinci menurut Desa, 2017	83
Tabel 5.4.2 : Produksi Komoditi Perkebunan di Kecamatan Pejagoan dirinci menurut Desa, 2017	84
5.5. Peternakan	85
Tabel 5.5.1 : Populasi Ternak di Kecamatan Pejagoan dirinci menurut Desa, 2017	85
Tabel 5.5.2 : Populasi Unggas di Kecamatan Pejagoan dirinci menurut Desa, 2017	86
Tabel 5.5.3 : Produksi Daging di Kecamatan Pejagoan dirinci menurut Desa, 2017	87
5.6. Perikanan	88
Tabel 5.6.1 : Luas Areal Penangkapan/Budidaya Perikanan Air Tawar di Kecamatan Pejagoan dirinci menurut Desa, 2017	88
Tabel 5.6.2 : Produksi Ikan Air Tawar di Kecamatan Pejagoan dirinci menurut Desa, 2017	89

PENJELASAN UMUM

Tanda-tanda, satuan-satuan, dan lain-lainnya yang digunakan dalam publikasi ini adalah sebagai berikut:

1. TANDA-TANDA

Data tidak tersedia	: ...
Tidak ada atau nol	: –
Data dapat diabaikan	: 0
Tanda decimal	: ,
Data tidak dapat ditampilkan	: NA
Angka perkiraan	: e
Angka sementara	: x
Angka sangat sementara	: xx
Angka diperbaiki	: r

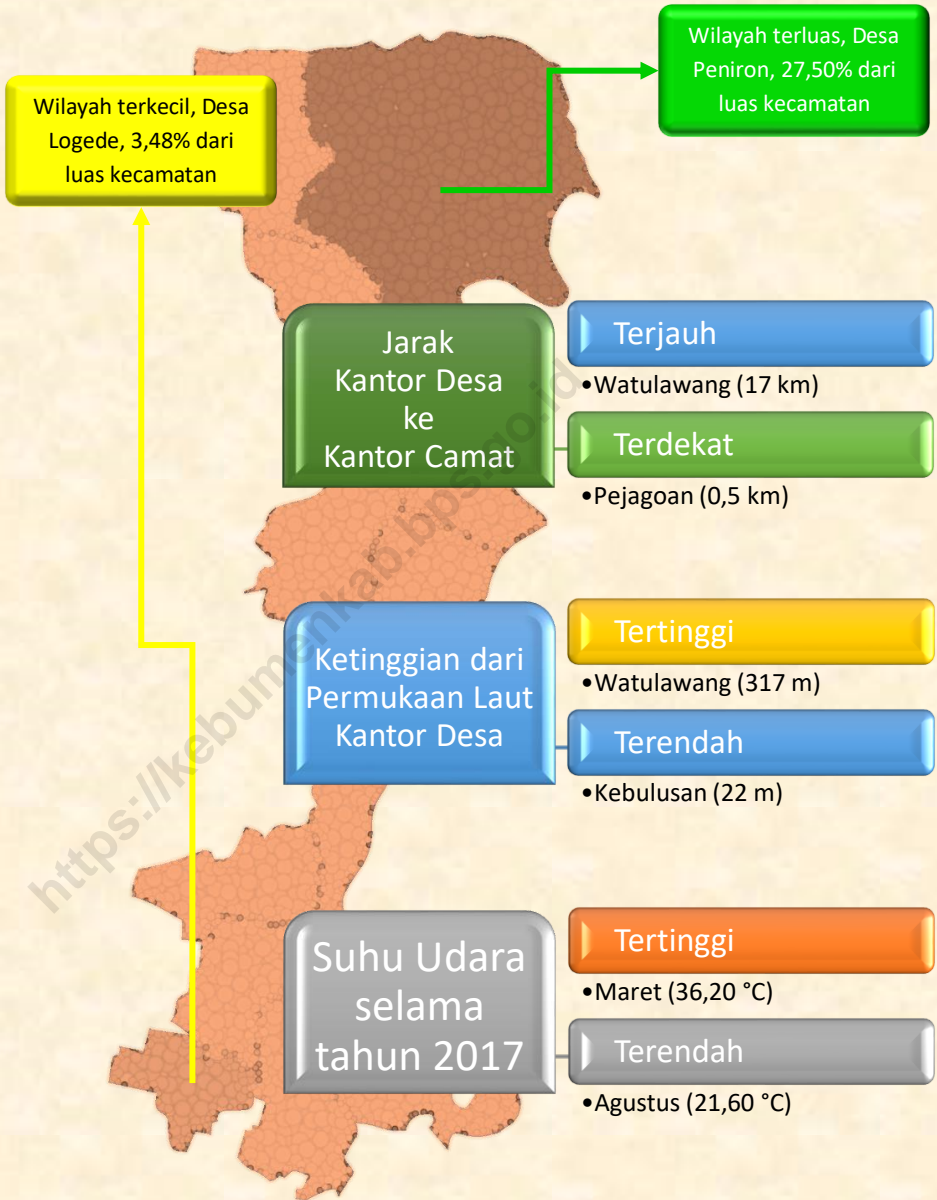
2. SATUAN

barel	: 158,99 liter = 1/6,2898 m ³
hektar (ha)	: 10 000 m ²
kilometer (km)	: 1 000 meter (m)
knot	: 1,8523 km/jam
kuintal	: 100 kg
KWh	: 1 000 Watt hour
MWh	: 1 000 KWh
liter (untuk beras)	: 0,80 kg
ons	: 28,31 gram
ton	: 1 000 kg

Satuan lain: buah, dus, butir, helai/lembar, kaleng, batang, pulsa, ton kilometer (ton-km), jam, menit, persen (%).

Perbedaan angka di belakang koma disebabkan oleh pembulatan angka.

GEOGRAFIS DAN IKLIM



BAB I. GEOGRAFIS DAN IKLIM

1.1. Geografis

Secara geografis Kecamatan Pejagoan terletak antara $7^{\circ} 27'$ – $7^{\circ} 50'$ Lintang Selatan dan $109^{\circ} 22'$ – $109^{\circ} 50'$ Bujur Timur. Luas wilayah Kecamatan Pejagoan, adalah 1.281,12 km².

Kecamatan Pejagoan terdiri dari 13 Desa yaitu Desa Logede luas wilayah 120,30 Ha, Kuwayuhan 187 Ha, Kedawung 258 Ha, Pejagoan 136 Ha, Kebulusan 187 Ha, Aditirto 158 Ha, Karangpoh 139 Ha, Jemur 277 Ha, Prigi 210 ha, Kebagoran 305, 44 Ha, Pengaringan 152 Ha, Peniron 951 Ha dan Watulawang 375 Ha.

Jarak antara Desa ke ibukota Kecamatan:

1. Pejagoan – Logede : 6 km.
2. Pejagoan – Kuwayuhan: 3 km.

3. Pejagoan – Kedawung: 1 km.
4. Pejagoan – Pejagoan : 0,5 km.
5. Pejagoan – Kebulusan: 2,5 km.
6. Pejagoan – Aditirto: 4 km.
7. Pejagoan – Karangpoh: 3 km.
8. Pejagoan – Jemur: 5 km.
9. Pejagoan – Prigi: 12 km.
10. Pejagoan – Kebagoran: 7 km.
11. Pejagoan – Pengaringan: 13 km.
12. Pejagoan – Peniron: 11 km.
13. Pejagoan – Watulawang: 17 km.

Kecamatan Pejagoan memiliki batas-batas: sebelah utara – Kecamatan Karangnggayam; sebelah selatan – Kecamatan Klirong; sebelah barat – Kecamatan Sruweng; sebelah timur – Kecamatan Kebumen dan Kecamatan Karangsembung .

1.2. Iklim

Menurut Stasiun Meteorologi Sempor, suhu udara rata-rata di Kecamatan Pejagoan tahun 2016 berkisar antara $25,60^{\circ}\text{C}$ sampai dengan $27,50^{\circ}\text{C}$. Untuk Kelembaban udara berkisar antara

75% sampai dengan 87%. Sedangkan untuk curah hujan selama tahun 2016 sebesar 3.229 mm³ dan hari hujan sebanyak 140 hari.

1.1. Geografis

Tabel 1.1.1 : Letak Geografis Kecamatan Pejagoan, Topografi Wilayah dan Ketinggian dari Permukaan Laut dirinci per Desa, 2017

Desa/Kelurahan	Letak geografis	Topografi wilayah
(1)	(2)	(3)
001 Logede	Bukan Pesisir	Dataran
002 Kuwayuhan	Bukan Pesisir	Dataran
003 Kedawung	Bukan Pesisir	Dataran
004 Pejagoan	Bukan Pesisir	Dataran
005 Kebulusan	Bukan Pesisir	Dataran
006 Aditirto	Bukan Pesisir	Dataran
007 Karangpoh	Bukan Pesisir	Dataran
008 Jemur	Bukan Pesisir	Dataran
009 Prigi	Bukan Pesisir	Dataran
010 Kebagoran	Bukan Pesisir	Dataran
011 Pengaringan	Bukan Pesisir	Dataran
012 Peniron	Bukan Pesisir	Dataran
013 Watulawang	Bukan Pesisir	Dataran

Sumber: Kantor Desa di Wilayah Kec. Pejagoan

Tabel 1.1.2 : Jarak dari Kantor Desa ke Kantor Kecamatan dan Kantor Kabupaten dirinci per Desa di Kecamatan Pejagoan, 2017

Desa/Kelurahan	Jarak dari kantor desa ke (Km)	
	Kantor kecamatan	Kantor kabupaten
(1)	(2)	(3)
001 Logede	6,00	7,00
002 Kuwayuhan	3,00	4,00
003 Kedawung	1,00	2,00
004 Pejagoan	0,50	1,00
005 Kebulusan	2,50	3,00
006 Aditirto	4,00	5,00
007 Karangpoh	3,00	4,00
008 Jemur	5,00	6,00
009 Prigi	12,00	12,50
010 Kebagoran	7,00	8,00
011 Pengaringan	13,00	15,00
012 Peniron	11,00	12,00
013 Watulawang	17,00	18,00

Sumber: Kantor Desa di Wilayah Kec. Pejagoan

Tabel 1.1.3 : Koordinat Geografis dan Ketinggian Kantor Desa dirinci per Desa di Kecamatan Pejagoan, 2017

Desa/Kelurahan	Koordinat (°)		Ketinggian dari permukaan laut (m)
	Lintang Selatan	Bujur Timur	
(1)	(2)	(3)	(4)
001 Logede	7,68210	109,62300	49
002 Kuwayuhan	7,68360	109,63440	65
003 Kedawung	7,67990	109,64820	28
004 Pejagoan	7,67450	109,64750	28
005 Kebulusan	7,67360	109,62690	22
006 Aditirto	7,66010	109,63240	33
007 Karangpoh	7,65440	109,64220	53
008 Jemur	7,63660	109,65050	47
009 Prigi	7,62060	109,64440	221
010 Kebagoran	7,61510	109,65410	61
011 Pengaringan	7,59810	109,63770	281
012 Peniron	7,59180	109,65750	60
013 Watulawang	7,59630	109,66120	317

Sumber: Kantor Desa di Wilayah Kec. Pejagoan

1.2. Iklim

Tabel 1.2.1 : Suhu dan Kelembaban Udara di Kecamatan Pejagoan, 2017

Bulan	Suhu Udara (°C)			Kelembaban Udara (%)		
	Maks	Min	Rata-rata	Maks	Min	Rata-rata
(1)	(2)	(3)	(4)	(5)	(6)	(7)
Januari	36,00	23,20	28,10	100,00	59,00	84,00
Februari	35,60	23,40	26,90	100,00	61,00	89,00
Maret	36,20	23,00	27,80	100,00	59,00	86,00
April	35,60	23,60	27,70	100,00	59,00	87,00
Mei	34,80	23,90	27,80	100,00	58,00	87,00
Juni	35,20	22,00	27,30	100,00	53,00	86,00
Juli	34,40	22,40	27,50	100,00	53,00	86,00
Agustus	34,60	21,60	26,60	100,00	57,00	84,00
September	35,00	22,60	27,10	100,00	58,00	86,00
Oktober	35,20	22,60	27,00	100,00	60,00	87,00
November	35,00	22,60	26,37	100,00	59,00	88,00
Desember	34,80	22,80	26,80	100,00	57,00	87,00

Sumber: IPK-PWS Serayu - Bogowonto (Kemen PUPERA)

Tabel 1.2.2 : Rata-Rata Tekanan Udara, Kecepatan Angin dan Penyinaran Matahari Menurut Bulan di Kecamatan Pejagoan, 2016

Bulan	Tekanan udara (mb)	Kecepatan angin (knot)	Penyinaran matahari (%)
(1)	(2)	(3)	(4)
Januari	1 005,40	1,77	53,00
Februari	1 005,20	1,62	33,00
Maret	1 005,40	1,93	56,00
April	1 004,90	1,72	61,00
Mei	1 004,60	1,60	62,00
Juni	1 005,80	1,59	55,00
Juli	1 005,80	1,59	66,00
Agustus	1 005,70	1,78	57,00
September	1 005,30	1,63	54,00
Oktober	1 004,60	1,55	47,00
November	1 004,90	1,70	39,00
Desember	1 003,80	1,62	36,00

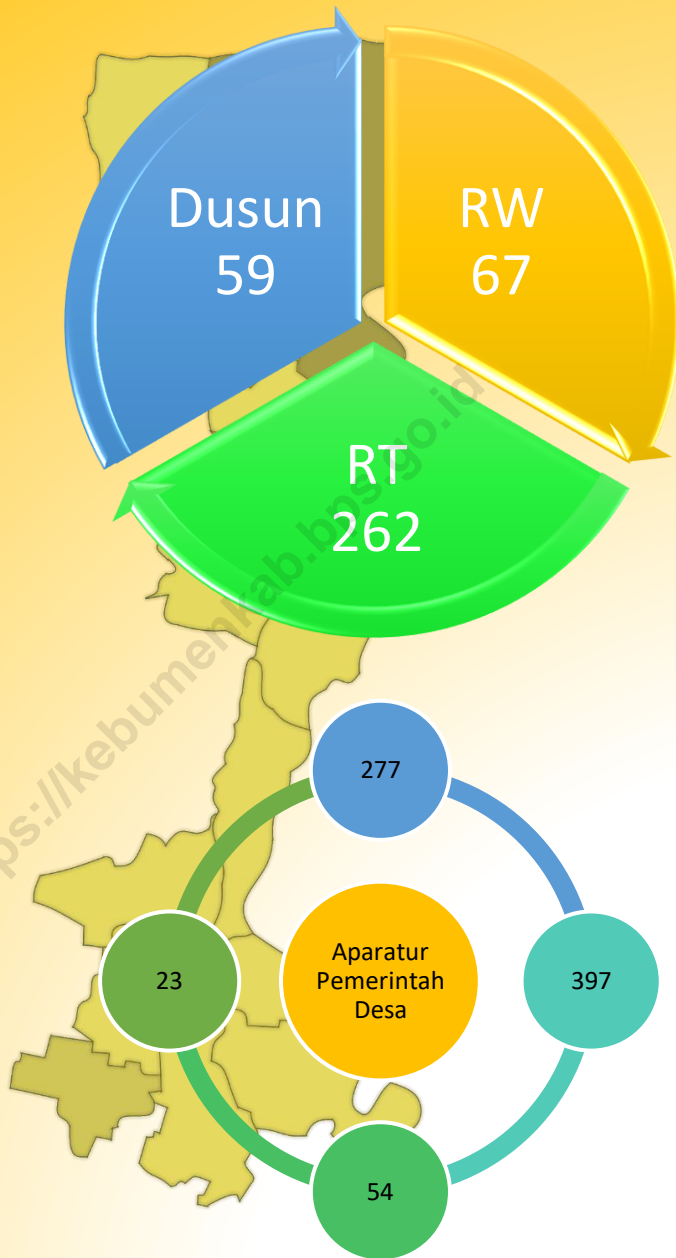
Sumber: *IPK-PWS Serayu - Bogowonto (Kemen PUPERA)*

Tabel 1.2.3 : Jumlah Curah Hujan dan Hari Hujan menurut Bulan di Kecamatan Pejagoan, 2017

Bulan	Curah hujan (mm)	Hari hujan
(1)	(2)	(3)
Januari	264,00	16
Februari	515,00	23
Maret	300,00	20
April	382,00	23
Mei	454,00	23
Juni	407,00	18
Juli	141,00	13
Agustus	159,00	11
September	399,00	24
Oktober	663,00	25
November	774,00	27
Desember	640,00	22

Sumber: IPK-PWS Serayu - Bogowonto (Kemen PUPERA)

PEMERINTAHAN



BAB II.

PEMERINTAHAN

Kecamatan Pejagoan terdiri dari 13 desa, yang seluruhnya berstatus perdesaan, yang membawahi sebanyak 62 Rukun Warga (RW) dan 244 Rukun Tetangga (RT), serta 55 dusun. Desa Peniron mempunyai jumlah RT yang paling banyak dari desa yang lain, sebanyak 46 RT, sedangkan Desa Pengaringan merupakan desa dengan jumlah RT paling sedikit sebanyak 6 RT.

Semua desa yang ada di wilayah ini sudah ada kepala desanya. Dari ke 13 kepala desa yang ada semuanya laki-laki. Umur kepala desa berkisar antara 36 – 59 tahun, sedang pendidikan kepala desa yang terendah adalah tamatan SMP/ sederajat dan yang tertinggi adalah diploma 4 atau sarjana.

Untuk jabatan sekretaris desa hanya ada 12 orang, Desa Logede tidak memiliki sekretaris desa. Dari semua sekretaris desa yang ada hanya 1 orang yang berjenis kelamin perempuan. Umur sekretaris desa berkisar antara 31 – 52 tahun, sedang pendidikan sekretaris desa yang terendah adalah tamatan SMP/ sederajat dan yang tertinggi adalah diploma 4 atau sarjana.

Jumlah aparatur pemerintahan desa di Kecamatan Pejagoan pada tahun 2017 sebanyak 751 orang, yang terdiri dari 23 orang aparat kesekretariatan, 54 orang pelaksana teknis dan 397 orang pelaksana kewilayahan serta 277 orang pegawai desa lainnya.

Tabel 2.1 : Kode Desa, Status Desa dan Nama SLS di Kecamatan Pejagoan, 2017

Desa/Kelurahan	Kode Desa	Status Pemerintahan	Nama SLS setingkat di bawah desa
(1)	(2)	(3)	(4)
001 Logede	3305130001	Desa	Dusun
002 Kuwayuhan	3305130002	Desa	Dusun
003 Kedawung	3305130003	Desa	Dusun
004 Pejagoan	3305130004	Desa	Dusun
005 Kebulusan	3305130005	Desa	Dusun
006 Aditirto	3305130006	Desa	Dusun
007 Karangpoh	3305130007	Desa	Dusun
008 Jemur	3305130008	Desa	Dusun
009 Prigi	3305130009	Desa	Dusun
010 Kebagoran	3305130010	Desa	Dusun
011 Pengaringan	3305130011	Desa	Dusun
012 Peniron	3305130012	Desa	Dusun
013 Watulawang	3305130013	Desa	Dusun

Sumber : BPS Kebumen

Tabel 2.2 : Jumlah Rukun Warga (RW) dan Rukun Tetangga (RT) Menurut Kecamatan di Kecamatan Pejagoan, 2017

Desa/Kelurahan	Dusun	RW	RT
(1)	(2)	(3)	(4)
001 Logede	4	5	18
002 Kuwayuhan	7	8	24
003 Kedawung	8	8	40
004 Pejagoan	6	7	30
005 Kebulusan	4	4	17
006 Aditirto	2	2	10
007 Karangpoh	4	4	12
008 Jemur	5	6	26
009 Prigi	3	3	12
010 Kebagoran	4	4	11
011 Pengaringan	2	2	6
012 Peniron	8	12	46
013 Watulawang	2	2	10
Jumlah	59	67	262

Sumber: Kantor Desa di Wilayah Kec. Pejagoan

Tabel 2.3 : Keberadaan Kepala Desa menurut Umur, Jenis Kelamin dan Pendidikan per Desa/Kelurahan di Kecamatan Pejagoan, 2017

Desa/Kelurahan	Keberadaan (*)	Umur (thn)	Jenis kelamin (**)	Pendidikan tertinggi yang ditamatkan (***)
(1)	(2)	(3)	(4)	(5)
001 Logede	1	59	1	4
002 Kuwayuhan	1	56	1	6
003 Kedawung	1	38	1	5
004 Pejagoan	1	36	1	5
005 Kebulusan	1	49	1	7
006 Aditirto	1	37	1	4
007 Karangpoh	1	47	1	7
008 Jemur	1	46	1	4
009 Prigi	1	45	1	5
010 Kebagoran	1	47	1	6
011 Pengaringan	1	46	1	4
012 Peniron	1	39	1	7
013 Watulawang	1	59	1	4

*) 1 = Ada 2 = Tidak ada

***) 1 - Laki-laki 2 = Perempuan

****) 1 = Tdk pernah sekolah 2 = Tdk tamat SD/ sederajat 3 = Tamat SD/ sederajat

4 = SMP/ sederajat 5 = SMU/ sederajat 6 = Akademi/DIII 7 = Diploma IV/S1 8 = S2 9 = S3

Sumber: Kantor Desa di Wilayah Kec. Pejagoan

Tabel 2.4 : Keberadaan Sekretaris Desa menurut Umur, Jenis Kelamin dan Pendidikan per Desa/Kelurahan di Kecamatan Pejagoan, 2017

Desa/Kelurahan	Keberadaan (*)	Umur (thn)	Jenis kelamin (**)	Pendidikan tertinggi yang ditamatkan (***)
(1)	(2)	(3)	(4)	(5)
001 Logede	2			
002 Kuwayuhan	1	43	1	5
003 Kedawung	1	41	1	5
004 Pejagoan	1	31	1	5
005 Kebulusan	1	40	1	7
006 Aditirto	1	40	1	6
007 Karangpoh	1	36	1	4
008 Jemur	1	39	2	5
009 Prigi	1	38	1	7
010 Kebagoran	1	52	1	5
011 Pengaringan	1	43	1	5
012 Peniron	1	39	1	5
013 Watulawang	1	49	1	5

*) 1 = Ada 2 = Tidak ada

***) 1 - Laki-laki 2 = Perempuan

****) 1 = Tdk pernah sekolah 2 = Tdk tamat SD/ sederajat 3 = Tamat SD/ sederajat
4 = SMP/ sederajat 5 = SMU/ sederajat 6 = Akademi/ DIII 7 = Diploma IV/ S1 8 = S2 9 = S3

Sumber: Kantor Desa di Wilayah Kec. Pejagoan

Tabel 2.5 : Jumlah Aparatur Pemerintahan Desa per Desa/Kelurahan di Kecamatan Pejagoan, 2017

Desa/Kelurahan	Sekretariat Desa (bendahara, dll.)	Pelaksana Teknis (kaur, kasi, dll.)	Pelaksana Kewilayahan (kadus, ketua RT, ketua RW, dll.)	Pegawai Desa lainnya (hansip, dll.)
(1)	(2)	(3)	(4)	(5)
001 Logede	1	5	27	24
002 Kuwayuhan	2	6	36	6
003 Kedawung	1	4	52	56
004 Pejagoan	2	4	40	27
005 Kebulusan	2	4	25	22
006 Aditirto	2	4	14	15
007 Karangpoh	2	4	45	25
008 Jemur	2	5	36	26
009 Prigi	2	2	17	9
010 Kebagoran	2	4	17	22
011 Pengaringan	1	3	10	12
012 Peniron	2	5	64	23
013 Watulawang	2	4	14	10
Jumlah	23	54	397	277

Sumber: Kantor Desa di Wilayah Kec. Pejagoan

PENDUDUK DAN TENAGA KERJA

Penduduk Kecamatan
Pejagoan 2017



25.053



24.884

Penduduk Anak-anak dan
Dewasa Kecamatan Pejagoan
2017



Anak-anak 8.623
Dewasa 16.430



Anak-anak 8.052
Dewasa 16.832

Sumber
Penghasilan
Utama
Penduduk



Pertanian - 6 desa



Industri pengolahan - 6 desa



Jasa-jasa - 1 desa

KCDA

2018

PEJAGOAN

BAB III.

PENDUDUK DAN TENAGA KERJA

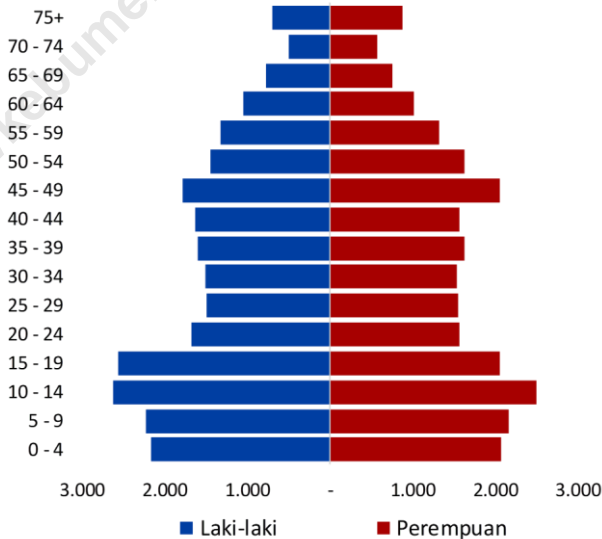
3.1. Penduduk

Penduduk Kecamatan Pejagoan berdasarkan proyeksi penduduk tahun 2017 sebanyak 48.491 jiwa yang terdiri atas 24.320 jiwa penduduk laki-laki dan 24.171 jiwa penduduk perempuan. Dibandingkan dengan proyeksi jumlah penduduk tahun 2015, penduduk Kecamatan Pejagoan mengalami pertumbuhan sebesar 0,31 persen. Sementara itu besarnya angka rasio jenis kelamin tahun 2017 penduduk laki-laki

terhadap penduduk perempuan sebesar 101.

Kepadatan penduduk di Kecamatan Pejagoan tahun 2017 mencapai 1400 jiwa/km². Desa paling padat desa Pejagoan yang merupakan Desa di pusat kecamatan, sedangkan desa paling kecil angka kepadatan per km² adalah desa Pengaringan sebesar 358 jiwa/km².

Gambar 3.1.
Penduduk Kecamatan Pejagoan menurut Kelompok Umur dan Jenis Kelamin, 2017



3.2. Tenaga Kerja

Kecamatan Pejagoan termasuk kecamatan yang cukup maju, terbukti lebih dari 50 persen dari jumlah desa yang ada, sumber pengasilan utama sebagian besar penduduknya sudah bukan sektor pertanian. Secara rinci sumber pengasilan sebagian besar penduduk yang masih pada sektor pertanian ada 6 desa, sektor industri pengolahan sebanyak 6 desa dan sektor jasa-jasa satu desa.

Jumlah TKI yang berasal dari wilayah Kecamatan Pejagoan sebanyak 103 orang yang terdiri dari 43 orang laki-laki dan 60 orang perempuan. Sedangkan asal desa dari TKI tersebut hampir dari semua desa di wilayah ini, hanya Desa Kebagoran yang tidak mengirimkan TKI.

<https://kebumenkab.bps.go.id>

3.1. Penduduk

Tabel 3.1.1 : Jumlah Penduduk Menurut Jenis Kelamin, Sex Rasio dan Persebaran Penduduk per Desa di Kecamatan Pejagoan, 2017

Desa/Kelurahan	Laki-laki	Perempuan	Laki-laki + Perempuan	Sex rasio	Persebaran (%)
(1)	(2)	(3)	(4)	(5)	(6)
001 Logede	1 574	1 614	3 188	98	6,38
002 Kuwayuhan	3 318	3 214	6 532	103	13,08
003 Kedawung	4 496	4 502	8 998	100	18,02
004 Pejagoan	2 805	2 811	5 616	100	11,25
005 Kebulusan	2 204	2 276	4 480	97	8,97
006 Aditirto	1 275	1 313	2 588	97	5,18
007 Karangpoh	1 471	1 449	2 920	102	5,85
008 Jemur	2 413	2 271	4 684	106	9,38
009 Prigi	963	934	1 897	103	3,80
010 Kebagoran	855	858	1 713	100	3,43
011 Pengaringan	293	282	575	104	1,15
012 Peniron	2 876	2 880	5 756	100	11,53
013 Watulawang	510	480	990	106	1,98
Jumlah	25 053	24 884	49 937	101	100,00

Sumber: BPS Kabupaten Kebumen

Tabel 3.1.2 : Pertumbuhan Penduduk per Desa di Kecamatan Pejagoan, 2017

Desa/Kelurahan	Jumlah penduduk		Pertumbuhan	
	2016	2017	Jiwa	%
(1)	(2)	(3)	(4)	(5)
001 Logede	3 099	3 188	89	2,87
002 Kuwayuhan	6 341	6 532	191	3,01
003 Kedawung	8 733	8 998	265	3,03
004 Pejagoan	5 451	5 616	165	3,03
005 Kebulusan	4 349	4 480	131	3,01
006 Aditirto	2 511	2 588	77	3,07
007 Karangpoh	2 834	2 920	86	3,03
008 Jemur	4 548	4 684	136	2,99
009 Prigi	1 843	1 897	54	2,93
010 Kebagoran	1 667	1 713	46	2,76
011 Pengaringan	559	575	16	2,86
012 Peniron	5 589	5 756	167	2,99
013 Watulawang	967	990	23	2,38
Jumlah	48 491	49 937	1 446	2,98

Sumber: BPS Kabupaten Kebumen

Tabel 3.1.3 : Jumlah Penduduk, Luas Wilayah, Kepadatan Penduduk per Km², Jumlah Rumah Tangga dan Rata-rata Jumlah Anggota Rumah Tangga per Desa di Kecamatan Pejagoan, 2017

Desa/Kelurahan	Jumlah penduduk	Luas wilayah (km ²)	Kepadatan penduduk per km ²	Jumlah rumah tangga	Rata-rata jumlah anggota rumah tangga
(1)	(2)	(3)	(4)	(5)	(6)
001 Logede	3 188	1,20	2 650	874	4
002 Kuwayuhan	6 532	1,87	3 493	1 676	4
003 Kedawung	8 998	2,58	3 485	2 405	4
004 Pejagoan	5 616	1,36	4 129	1 472	4
005 Kebulusan	4 480	1,88	2 385	1 131	4
006 Aditirto	2 588	1,58	1 638	692	4
007 Karangpoh	2 920	1,38	2 113	742	4
008 Jemur	4 684	2,78	1 687	1 130	4
009 Prigi	1 897	2,10	903	457	4
010 Kebagoran	1 713	3,05	561	477	4
011 Pengaringan	575	1,53	377	154	4
012 Peniron	5 756	9,51	605	1 477	4
013 Watulawang	990	3,75	264	245	4
Jumlah	49 937	34,57	1 444	12.932	4

Sumber: BPS Kabupaten Kebumen

Tabel 3.1.4 : Penduduk Anak-anak dan Dewasa menurut Jenis Kelamin per Desa di Kecamatan Pejagoan, 2017

Desa/Kelurahan	Anak-anak		Dewasa		Total	
	Laki-laki	Perempuan	Laki-laki	Perempuan	Laki-laki	Perempuan
(1)	(2)	(3)	(4)	(5)	(6)	(7)
001 Logede	526	541	1.048	1.073	1.574	1.614
002 Kuwayuhan	1.133	1.066	2.185	2.148	3.318	3.214
003 Kedawung	1.518	1.382	2.978	3.120	4.496	4.502
004 Pejagoan	886	870	1.919	1.941	2.805	2.811
005 Kebulusan	784	781	1.420	1.495	2.204	2.276
006 Aditirto	459	441	816	872	1.275	1.313
007 Karangpoh	526	515	945	934	1.471	1.449
008 Jemur	892	777	1.521	1.494	2.413	2.271
009 Prigi	355	343	608	591	963	934
010 Kebagoran	286	257	569	601	855	858
011 Pengaringan	97	75	196	207	293	282
012 Peniron	992	863	1.884	2.017	2.876	2.880
013 Watulawang	169	141	341	339	510	480
Jumlah	8.623	8.052	16.430	16.832	25.053	24.884

Sumber: BPS Kabupaten Kebumen

Tabel 3.1.5 : Penduduk Menurut Umur dan Jenis Kelamin per Desa di Kecamatan Pejagoan, 2017

Umur	Penduduk			Umur	Penduduk		
	Laki-laki	Perempuan	Jumlah		Laki-laki	Perempuan	Jumlah
(1)	(2)	(3)	(4)	(1)	(5)	(6)	(7)
0	471	455	926	19	450	366	816
1	443	424	867	20	404	343	747
2	424	405	829	21	354	318	672
3	415	397	812	22	319	301	620
4	413	397	810	23	303	296	599
5	418	404	822	24	303	301	604
6	428	415	843	25	302	305	607
7	441	431	872	26	301	311	612
8	458	449	907	27	300	314	614
9	476	467	943	28	299	313	612
10	495	487	982	29	297	309	606
11	515	509	1.024	30	297	307	604
12	530	517	1.047	31	299	305	604
13	537	507	1.044	32	301	306	607
14	540	483	1.023	33	305	309	614
15	542	460	1.002	34	308	315	623
16	545	436	981	35	312	320	632
17	532	412	944	36	317	329	646
18	498	388	886	37	321	332	653

Tabel 3.1.5 : Lanjutan

Umur	Penduduk			Umur	Penduduk		
	Laki-laki	Perem- puan	Jumlah		Laki-laki	Perem- puan	Jumlah
(1)	(2)	(3)	(4)	(1)	(5)	(6)	(7)
38	321	326	647	57	270	265	535
39	321	317	638	58	260	253	513
40	319	308	627	59	247	239	486
41	317	295	612	60	235	227	462
42	319	297	616	61	221	215	436
43	328	319	647	62	209	204	413
44	341	353	694	63	198	192	390
45	353	385	738	64	188	180	368
46	365	418	783	65	177	169	346
47	369	435	804	66	166	159	325
48	357	424	781	67	155	150	305
49	337	396	733	68	144	140	284
50	318	370	688	69	134	132	266
51	297	342	639	70	122	124	246
52	280	319	599	71	110	119	229
53	276	304	580	72	98	114	212
54	277	298	575	73	86	110	196
55	276	287	563	74	75	107	182
56	275	276	551	75+	699	873	1.572
Jumlah					25.053	24.884	49.937

Sumber: BPS Kabupaten Kebumen

Tabel 3.1.6 : Penduduk Menurut Kelompok Umur dan Jenis Kelamin per Desa di Kecamatan Pejagoan, 2017

Desa/Kelurahan	0 - 4		5 - 9		10 - 14	
	Laki-laki	Perempuan	Laki-laki	Perempuan	Laki-laki	Perempuan
(1)	(2)	(3)	(4)	(5)	(6)	(7)
001 Logede	126	130	136	116	151	198
002 Kuwayuhan	279	301	302	275	336	325
003 Kedawung	378	336	399	407	461	414
004 Pejagoan	245	242	212	204	247	262
005 Kebulusan	199	203	185	224	259	214
006 Aditirto	109	121	123	121	135	136
007 Karangpoh	146	124	122	140	162	158
008 Jemur	199	199	259	200	261	257
009 Prigi	91	85	91	93	115	111
010 Kebagoran	73	66	74	73	86	83
011 Pengaringan	19	23	31	20	32	22
012 Peniron	253	204	247	251	328	284
013 Watulawang	49	44	40	42	44	39
Jumlah	2 166	2 078	2 221	2 166	2 617	2 503

Tabel 3.1.6 : Lanjutan

Desa/Kelurahan	15 - 19		20 - 24		25 - 29	
	Laki-laki	Perem- puan	Laki-laki	Perem- puan	Laki-laki	Perem- puan
(1)	(8)	(9)	(10)	(11)	(12)	(13)
001 Logede	179	153	79	106	96	91
002 Kuwayuhan	342	262	226	201	189	201
003 Kedawung	443	356	315	289	273	303
004 Pejagoan	288	256	242	189	212	198
005 Kebulusan	224	220	139	148	128	144
006 Aditirto	147	100	75	84	82	96
007 Karangpoh	152	147	125	89	93	104
008 Jemur	275	191	184	157	146	122
009 Prigi	92	86	78	69	65	53
010 Kebagoran	84	55	39	44	42	42
011 Pengaringan	23	16	13	16	17	18
012 Peniron	261	195	137	133	124	149
013 Watulawang	57	25	31	34	32	31
Jumlah	2 567	2 062	1 683	1 559	1 499	1 552

Tabel 3.1.6 : Lanjutan

Desa/Kelurahan	30 - 34		35 - 39		40 - 44	
	Laki-laki	Perem- puan	Laki-laki	Perem- puan	Laki-laki	Perem- puan
(1)	(14)	(15)	(16)	(17)	(18)	(19)
001 Logede	93	109	109	115	130	93
002 Kuwayuhan	216	229	248	234	248	215
003 Kedawung	297	293	287	308	277	290
004 Pejagoan	202	183	148	156	179	184
005 Kebulusan	136	152	156	151	154	146
006 Aditirto	68	73	87	84	76	75
007 Karangpoh	102	90	96	90	82	78
008 Jemur	127	133	142	141	145	133
009 Prigi	55	47	58	47	48	60
010 Kebagoran	30	40	48	59	81	78
011 Pengaringan	15	10	21	20	20	16
012 Peniron	145	154	161	193	157	175
013 Watulawang	24	29	31	26	27	29
Jumlah	1 510	1 542	1 592	1 624	1 624	1 572

Tabel 3.1.6 : Lanjutan

Desa/Kelurahan	45 - 49		50 - 54		55 - 59	
	Laki-laki	Perem- puan	Laki-laki	Perem- puan	Laki-laki	Perem- puan
(1)	(20)	(21)	(22)	(23)	(24)	(25)
001 Logede	123	142	88	90	77	86
002 Kuwayuhan	238	252	180	184	144	131
003 Kedawung	348	370	288	317	243	248
004 Pejagoan	177	256	205	201	151	166
005 Kebulusan	184	190	103	122	115	110
006 Aditirto	80	113	63	91	68	53
007 Karangpoh	99	120	74	82	63	65
008 Jemur	167	208	122	143	129	115
009 Prigi	46	76	55	52	40	32
010 Kebagoran	76	63	39	67	59	43
011 Pengaringan	13	33	28	26	16	10
012 Peniron	198	194	165	228	195	231
013 Watulawang	32	41	38	30	28	30
Jumlah	1 781	2 058	1 448	1 633	1 328	1 320

Tabel 3.1.6 : Lanjutan

Desa/Kelurahan	60 - 64		65 - 69		70 - 74	
	Laki-laki	Perem- puan	Laki-laki	Perem- puan	Laki-laki	Perem- puan
(1)	(26)	(27)	(28)	(29)	(30)	(31)
001 Logede	57	47	40	43	29	38
002 Kuwayuhan	115	112	90	89	68	65
003 Kedawung	164	174	136	135	65	95
004 Pejagoan	107	104	83	64	43	53
005 Kebulusan	67	69	53	45	29	43
006 Aditirto	64	60	39	34	30	25
007 Karangpoh	57	52	34	28	22	29
008 Jemur	70	74	81	73	34	46
009 Prigi	54	39	23	33	18	22
010 Kebagoran	37	35	27	45	29	29
011 Pengaringan	6	14	11	12	11	14
012 Peniron	219	199	134	133	103	103
013 Watulawang	34	39	25	16	10	12
Jumlah	1 051	1 018	776	750	491	574

Tabel 3.1.6 : Lanjutan

Desa/Kelurahan	75+		Jumlah	
	Laki-laki	Perempuan	Laki-laki	Perempuan
(1)	(32)	(33)	(34)	(35)
001 Logede	61	57	1 574	1 614
002 Kuwayuhan	97	138	3 318	3 214
003 Kedawung	122	167	4 496	4 502
004 Pejagoan	64	93	2 805	2 811
005 Kebulusan	73	95	2 204	2 276
006 Aditirto	29	47	1 275	1 313
007 Karangpoh	42	53	1 471	1 449
008 Jemur	72	79	2 413	2 271
009 Prigi	34	29	963	934
010 Kebagoran	31	36	855	858
011 Pengaringan	17	12	293	282
012 Peniron	49	54	2 876	2 880
013 Watulawang	8	13	510	480
Jumlah	699	873	25 053	24 884

Sumber: BPS Kabupaten Kebumen

Tabel 3.1.7 : Penduduk Usia Produktif, Usia Tidak Produktif dan Angka Ketergantungan per Desa di Kecamatan Pejagoan, 2017

Desa/Kelurahan	Penduduk			Angka ketergantungan (%)
	Usia produktif *)	Usia tidak produktif **)	Jumlah	
(1)	(2)	(3)	(4)	(5)
001 Logede	2 063	1 125	3 188	54,53
002 Kuwayuhan	4 167	2 365	6 532	56,76
003 Kedawung	5 883	3 115	8 998	52,95
004 Pejagoan	3 804	1 812	5 616	47,63
005 Kebulusan	2 858	1 622	4 480	56,75
006 Aditirto	1 639	949	2 588	57,90
007 Karangpoh	1 860	1 060	2 920	56,99
008 Jemur	2 924	1 760	4 684	60,19
009 Prigi	1 152	745	1 897	64,67
010 Kebagoran	1 061	652	1 713	61,45
011 Pengaringan	351	224	575	63,82
012 Peniron	3 613	2 143	5 756	59,31
013 Watulawang	648	342	990	52,78
Jumlah	32 023	17 914	49 937	55,94

Sumber: BPS Kabupaten Kebumen

3.2. Tenaga Kerja

Tabel 3.2.1 : Sumber Penghasilan Utama Sebagian Besar Penduduk dan Produk Unggulan Desa di Kecamatan Pejagoan, 2017

Desa/Kelurahan	Sumber penghasilan utama sebagian besar penduduk *)	Produk barang unggulan/utama	
		Pangan	Non pangan
(1)			
001 Logede	3	TAHU	GENTENG
002 Kuwayuhan	4	KRUPUK KULIT SAPI, KRECEK	GENTENG
003 Kedawung	3	-	GENTENG
004 Pejagoan	3	NASI PENGCEL	GENTENG
005 Kebulusan	3	-	GENTENG
006 Aditirto	3	REMPYEK	GENTENG
007 Karangpoh	1	-	-
008 Jemur	3	-	MEBELER DAN BATIK
009 Prigi	1	-	-
010 Kebagoran	1	-	-
011 Pengaringan	1	-	JENITRI
012 Peniron	1	-	-
013 Watulawang	1	-	JENITRI

*) 1 = Pertanian 2 = Pertambangan dan penggalian 3 = Industri pengolahan
4 = Perdagangan 5 = Angkutan, pergudangan, komunikasi 6 = Jasa 7 = Lainnya

Sumber: Kantor Desa di Wilayah Kec. Pejagoan

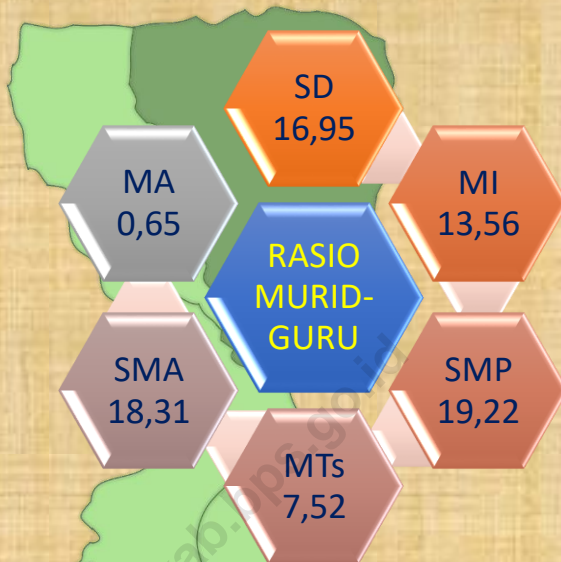
Tabel 3.2.2 : Jumlah Tenaga Kerja Indonesia (TKI) menurut Jenis Kelamin dan Keberadaan Agen Pengerahan TKI per Desa di Kecamatan Pejagoan, 2017

Desa/Kelurahan	TKI		Agen pengerahan TKI ke luar negeri *)
	Laki-laki	Perempuan	
(1)			
001 Logede	1	1	1
002 Kuwayuhan	1	2	2
003 Kedawung	6	9	1
004 Pejagoan	2	3	1
005 Kebulusan	-	7	2
006 Aditirto	3	3	2
007 Karangpoh	1	2	2
008 Jemur	8	7	2
009 Prigi	3	3	2
010 Kebagoran	-	-	2
011 Pengaringan	2	1	2
012 Peniron	15	21	1
013 Watulawang	1	1	2
Jumlah	43	60	

*) 1 = Ada 2 = Tidak ada

Sumber: Kantor Desa di Wilayah Kec. Pejagoan

SOSIAL



- 1 • Puskesmas
- 2 • Puskesmas pembantu
- 5 • Tempat praktek dokter
- 9 • Tempat praktek bidan
- 11 • Poskesdes

BAB IV. SOSIAL

Bab ini menampilkan informasi di bidang sosial, yaitu pendidikan, kesehatan dan kesejahteraan serta keagamaan yang

terlaksana selama tahun 2017 di wilayah Kecamatan Pejagoan.

4.1. Pendidikan

Untuk sarana pendidikan tingkat dasar dan menengah pada tahun 2017 tercatat sebanyak 45 unit sekolah dengan 537 orang guru yang mengampu 8.266 peserta didik.

Dari jumlah sekolah tersebut 37 diantaranya berupa Sekolah Dasar (SD) dan Madrasah Ibtidaiyah (MI), dengan 332

orang guru dan 5.442 orang murid. Kemudian untuk Sekolah Menengah Pertama (SMP) dan Madrasah Tsanawiyah sebanyak 6 unit, dengan 127 orang guru dan 1.856 orang murid. Kemudian 2 unit Sekolah Menengah Tingkat Atas (SMA) dan Madrasah Aliyah (MA) dengan 78 orang guru dan 968 orang murid.

4.2. Kesehatan dan Kesejahteraan

Sarana kesehatan yang tersedia di wilayah Kecamatan Pejagoan pada tahun 2017 terdiri dari: Puskesmas 1 unit yang berlokasi di Desa Pejagoan, Puskesmas Pembantu sebanyak 2 unit yang berlokasi di Desa Kedawung dan Kebagoran, tempat praktek dokter ada 5 tempat, tempat praktek bidan ada 9 tempat, Pos Kesehatan Desa (Poskesdes) ada 11 unit yang berada di desa-desa yang tidak memiliki puskesmas pembantu, kemudian apotek ada 2 buah yang bertempat di Desa Kedawung dan Pejagoan.

Tenaga kesehatan yang bertempat tinggal di wilayah Kecamatan Pejagoan terdiri dari: dokter

umum/spesialis pria sebanyak 4 orang, dokter umum/spesialis wanita sebanyak 5 orang, bidan sebanyak 23 orang, dan tenaga kesehatan lainnya sebanyak 65 orang.

Untuk program Keluarga Berencana, pada tahun 2017 tercatat Pasangan Usia Subur (PUS) sebanyak 8.102 pasangan dan dari jumlah tersebut 6.342 pasangan (78,28%) diantaranya merupakan peserta KB. Cara KB Suntik masih menjadi cara KB favorit bagi PUS di Kecamatan Pejagoan, cara tersebut digunakan oleh sekitar 56,13 persen peserta KB di wilayah ini.

4.3. Agama

Sebagian besar penduduk di Kecamatan Pejagoan memeluk agama Islam, hal tersebut berlaku pula di setiap desa yang ada di wilayah ini. Ada beberapa desa yang ada penduduknya yang memeluk agama Kristen, Katolik dan Buddha.

Tempat ibadah yang ada di wilayah Kecamatan Pejagoan adalah berupa masjid sebanyak 48 buah dan surau/langgar/musholla sebanyak 187 buah, yang tersebar di semua desa di wilayah ini. Disamping itu masih ada sebuah gereja kristen yang berlokasi di Desa Pengaringan.

<https://kebumenkab.bps.go.id>

4.1. Pendidikan

Tabel 4.1.1 : Jumlah Sekolah Dasar (SD), Jumlah Murid dan Guru per Desa di Kecamatan Pejagoan, 2017

Desa/Kelurahan	Sekolah	Murid	Guru	Rasio murid - guru
(1)	(2)	(3)	(4)	(5)
001 Logede	2	319	19	16,79
002 Kuwayuhan	4	648	34	19,06
003 Kedawung	4	650	39	16,67
004 Pejagoan	5	694	50	13,88
005 Kebulusan	3	455	24	18,96
006 Aditirto	1	201	8	25,13
007 Karangpoh	3	414	23	18,00
008 Jemur	1	242	15	16,13
009 Prigi	2	328	19	17,26
010 Kebagoran	1	107	7	15,29
011 Pengaringan	1	128	8	16,00
012 Peniron	3	313	22	14,23
013 Watulawang	1	197	9	21,89
Jumlah	31	4 696	277	16,95

Sumber: <http://dapo.dikdasmen.kemdikbud.go.id>

Tabel 4.1.2 : Jumlah Madrasah Ibtidaiyah (MI), Jumlah Murid dan Guru per Desa di Kecamatan Pejagoan, 2017

Desa/Kelurahan	Sekolah	Murid	Guru	Rasio murid - guru
(1)	(2)	(3)	(4)	(5)
001 Logede	1	107	10	10,70
002 Kuwayuhan	-	-	-	-
003 Kedawung	1	94	9	10,44
004 Pejagoan	1	61	-	-
005 Kebulusan	-	-	-	-
006 Aditirto	1	116	10	11,60
007 Karangpoh	-	-	-	-
008 Jemur	1	211	16	13,19
009 Prigi	-	-	-	-
010 Kebagoran	-	-	-	-
011 Pengaringan	-	-	-	-
012 Peniron	1	157	10	15,70
013 Watulawang	-	-	-	-
Jumlah	6	746	55	13,56

Sumber: UPT Dinas Pendidikan Kecamatan Pejagoan

Tabel 4.1.3 : Jumlah Sekolah Menengah Pertama (SMP), Jumlah Murid dan Guru per Desa di Kecamatan Pejagoan, 2017

Desa/Kelurahan	Sekolah	Murid	Guru	Rasio murid - guru
(1)	(2)	(3)	(4)	(5)
001 Logede	-	-	-	-
002 Kuwayuhan	-	-	-	-
003 Kedawung	1	63	5	12,60
004 Pejagoan	2	1 417	72	19,68
005 Kebulusan	-	-	-	-
006 Aditirto	-	-	-	-
007 Karangpoh	-	-	-	-
008 Jemur	-	-	-	-
009 Prigi	-	-	-	-
010 Kebagoran	-	-	-	-
011 Pengaringan	-	-	-	-
012 Peniron	-	-	-	-
013 Watulawang	-	-	-	-
Jumlah	3	1 480	77	19,22

Sumber: <http://dapo.dikdasmen.kemdikbud.go.id>

Tabel 4.1.4 : Jumlah Madrasah Tsanawiyah (MTs), Jumlah Murid dan Guru per Desa di Kecamatan Pejagoan, 2017

Desa/Kelurahan	Sekolah	Murid	Guru	Rasio murid - guru
(1)	(2)	(3)	(4)	(5)
001 Logede	-	-	-	-
002 Kuwayuhan	1	75	12	6,25
003 Kedawung	-	-	-	-
004 Pejagoan	-	-	-	-
005 Kebulusan	-	-	-	-
006 Aditirto	-	-	-	-
007 Karangpoh	-	-	-	-
008 Jemur	1	247	25	9,88
009 Prigi	1	54	13	4,15
010 Kebagoran	-	-	-	-
011 Pengaringan	-	-	-	-
012 Peniron	-	-	-	-
013 Watulawang	-	-	-	-
Jumlah	3	376	50	7,52

Sumber: UPT Dinas Pendidikan Kecamatan Pejagoan

Tabel 4.1.5 : Jumlah Sekolah Menengah Atas (SMA), Jumlah Murid dan Guru per Desa di Kecamatan Pejagoan, 2017

Desa/Kelurahan	Sekolah	Murid	Guru	Rasio murid - guru
(1)	(2)	(3)	(4)	(5)
001 Logede	-	-	-	-
002 Kuwayuhan	-	-	-	-
003 Kedawung	-	-	-	-
004 Pejagoan	1	952	52	18,31
005 Kebulusan	-	-	-	-
006 Aditirto	-	-	-	-
007 Karangpoh	-	-	-	-
008 Jemur	-	-	-	-
009 Prigi	-	-	-	-
010 Kebagoran	-	-	-	-
011 Pengaringan	-	-	-	-
012 Peniron	-	-	-	-
013 Watulawang	-	-	-	-
Jumlah	1	952	52	18,31

Sumber: <http://dapo.dikdasmen.kemdikbud.go.id>

Tabel 4.1.6 : Jumlah Madrasah Aliyah (MA), Jumlah Murid dan Guru per Desa di Kecamatan Pejagoan, 2017

Desa/Kelurahan	Sekolah	Murid	Guru	Rasio murid - guru
(1)	(2)	(3)	(4)	(5)
001 Logede	-	-	-	-
002 Kuwayuhan	1	16	26	0,62
003 Kedawung	-	-	-	-
004 Pejagoan	-	-	-	-
005 Kebulusan	-	-	-	-
006 Aditirto	-	-	-	-
007 Karangpoh	-	-	-	-
008 Jemur	-	-	-	-
009 Prigi	-	-	-	-
010 Kebagoran	-	-	-	-
011 Pengaringan	-	-	-	-
012 Peniron	-	-	-	-
013 Watulawang	-	-	-	-
Jumlah	1	16	26	0,62

Sumber: UPT Dinas Pendidikan Kecamatan Pejagoan

Tabel 4.1.7 : Jumlah Lembaga Pendidikan Keterampilan menurut Jenis Keterampilan per Desa di Kecamatan Pejagoan, 2017

Desa/Kelurahan	Bahasa asing	Komputer	Menjahit/ tata busana	Kecantikan
(1)	(2)	(3)	(4)	(5)
001 Logede	-	-	-	-
002 Kuwayuhan	1	-	-	-
003 Kedawung	-	1	-	-
004 Pejagoan	1	-	1	-
005 Kebulusan	-	-	1	-
006 Aditirto	-	-	-	-
007 Karangpoh	-	-	-	-
008 Jemur	-	-	-	-
009 Prigi	-	-	-	-
010 Kebagoran	-	-	-	-
011 Pengaringan	-	-	-	-
012 Peniron	1	-	1	-
013 Watulawang	-	-	-	-
Jumlah	3	1	3	-

Tabel 4.1.7 : Lanjutan

Desa/Kelurahan	Montir mobil/motor	Elektronika	Lainnya	Jumlah
(1)	(6)	(7)	(8)	(9)
001 Logede	-	-	-	-
002 Kuwayuhan	1	-	-	2
003 Kedawung	1	-	-	2
004 Pejagoan	2	-	-	4
005 Kebulusan	-	-	-	1
006 Aditirto	-	-	-	-
007 Karangpoh	-	-	-	-
008 Jemur	-	-	-	-
009 Prigi	-	-	-	-
010 Kebagoran	-	-	-	-
011 Pengaringan	-	-	-	-
012 Peniron	-	-	-	2
013 Watulawang	-	-	-	-
Jumlah	4	-	-	11

Sumber: Kantor Desa di Wilayah Kec. Pejagoan

Tabel 4.1.8 : Keberadaan Kegiatan Pendidikan Masyarakat Lainnya menurut Jenis Keterampilan per Desa di Kecamatan Pejagoan, 2017

Desa/Kelurahan	Kegiatan pemberantasan buta aksara/keaksaraan fungsional (KF) *)	Kegiatan pendidikan Paket A/B/C *)	Kelompok Bermain (Play Group) *)
(1)	(2)	(3)	(4)
001 Logede	2	2	2
002 Kuwayuhan	2	2	2
003 Kedawung	2	2	1
004 Pejagoan	1	1	1
005 Kebulusan	2	2	2
006 Aditirto	2	2	2
007 Karangpoh	2	2	2
008 Jemur	2	2	1
009 Prigi	1	2	2
010 Kebagoran	2	2	2
011 Pengaringan	2	2	2
012 Peniron	2	2	1
013 Watulawang	2	2	2

*) 1 = Ada 2 = Tidak ada

Tabel 4.1.8 : Lanjutan

Desa/Kelurahan	Taman Penitipan Anak (TPA) *)	Taman Pendidikan Al-Quran (TPQ) *)	Taman Bacaan Masyarakat (TBM) *)
(1)	(5)	(6)	(7)
001 Logede	2	1	1
002 Kuwayuhan	2	1	1
003 Kedawung	1	1	2
004 Pejagoan	2	1	2
005 Kebulusan	2	1	2
006 Aditirto	2	1	2
007 Karangpoh	2	1	1
008 Jemur	2	1	2
009 Prigi	2	1	2
010 Kebagoran	2	1	2
011 Pengaringan	2	1	2
012 Peniron	2	1	1
013 Watulawang	2	1	2

*) 1 = Ada 2 = Tidak ada

Sumber: Kantor Desa di Wilayah Kec. Pejagoan

4.2. Kesehatan dan Kesejahteraan

Tabel 4.2.1 : Jumlah Sarana Kesehatan menurut Jenisnya per Desa di Kecamatan Pejagoan, 2017

Desa/Kelurahan	Rumah Sakit	Puskesmas	Puskesmas pembantu	Poliklinik/ balai pengobatan
(1)	(2)	(3)	(4)	(5)
001 Logede	-	-	-	-
002 Kuwayuhan	-	-	-	-
003 Kedawung	-	-	1	-
004 Pejagoan	-	1	-	-
005 Kebulusan	-	-	-	-
006 Aditirto	-	-	-	-
007 Karangpoh	-	-	-	-
008 Jemur	-	-	-	-
009 Prigi	-	-	-	-
010 Kebagoran	-	-	1	-
011 Pengaringan	-	-	-	-
012 Peniron	-	-	-	-
013 Watulawang	-	-	-	-
Jumlah	-	1	2	-

Tabel 4.2.1 : Lanjutan

Desa/Kelurahan	Tempat praktek dokter	Tempat praktek bidan	Pos kesehatan desa (Poskesdes)	Apotek
(1)	(6)	(7)	(8)	(9)
001 Logede	1	1	1	-
002 Kuwayuhan	-	2	1	-
003 Kedawung	1	2	-	1
004 Pejagoan	2	1	1	1
005 Kebulusan	-	1	1	-
006 Aditirto	-	-	1	-
007 Karangpoh	-	-	1	-
008 Jemur	-	1	1	-
009 Prigi	-	-	1	-
010 Kebagoran	-	-	-	-
011 Pengaringan	-	-	1	-
012 Peniron	1	1	1	-
013 Watulawang	-	-	1	-
Jumlah	5	9	11	2

Sumber: Kantor Desa di Wilayah Kec. Pejagoan

Tabel 4.2.2 : Jumlah Pos Pelayanan Terpadu (Posyandu) dan Pos Pembinaan Terpadu (Posbindu) per Desa di Kecamatan Pejagoan, 2017

Desa/Kelurahan	Posyandu dengan kegiatan/pelayanan setiap sebulan sekali	Posyandu dengan kegiatan/pelayanan setiap 2 bulan sekali atau lebih	Pos Pembinaan Terpadu (Posbindu)
(1)	(2)	(3)	(4)
001 Logede	5	-	-
002 Kuwayuhan	3	-	-
003 Kedawung	8	-	8
004 Pejagoan	7	-	7
005 Kebulusan	5	-	1
006 Aditirto	5	-	-
007 Karangpoh	6	-	6
008 Jemur	6	-	1
009 Prigi	2	-	1
010 Kebagoran	4	-	2
011 Pengaringan	2	-	2
012 Peniron	11	-	1
013 Watulawang	5	-	5
Jumlah	69	-	34

Sumber: Kantor Desa di Wilayah Kec. Pejagoan

Tabel 4.2.3 : Jumlah dan Keberadaan Tenaga Kesehatan, Bidan Desa dan Dukun Bayi/Dukun Bersalin Desa/Kelurahan di Kecamatan Pejagoan, 2017

Desa/Kelurahan	Dokter umum/spesialis		Dokter gigi	Bidan
	Pria	Wanita		
(1)	(2)	(3)	(4)	(5)
001 Logede	1	1	-	2
002 Kuwayuhan	-	1	-	1
003 Kedawung	1	-	-	4
004 Pejagoan	-	2	-	7
005 Kebulusan	1	1	-	2
006 Aditirto	-	-	-	1
007 Karangpoh	-	-	-	1
008 Jemur	-	-	-	1
009 Prigi	-	-	-	1
010 Kebagoran	-	-	-	1
011 Pengaringan	-	-	-	-
012 Peniron	1	-	-	1
013 Watulawang	-	-	-	1
Jumlah	4	5	-	23

Tabel 4.2.3 : Lanjutan

Desa/Kelurahan	Tenaga kesehatan lainnya	Bidan desa *)	Dukun bayi/dukun bersalin	Jumlah
(1)	(6)	(7)	(8)	(9)
001 Logede	6	1	-	10
002 Kuwayuhan	3	1	-	5
003 Kedawung	7	1	3	15
004 Pejagoan	11	1	2	22
005 Kebulusan	8	1	2	14
006 Aditirto	1	1	1	3
007 Karangpoh	5	1	-	6
008 Jemur	4	1	4	9
009 Prigi	2	1	1	4
010 Kebagoran	6	1	1	8
011 Pengaringan	2	1	1	3
012 Peniron	7	1	1	10
013 Watulawang	3	1	1	5
Jumlah	65		17	114

*) 1 = Ada 2 = Tidak ada

Sumber: Kantor Desa di Wilayah Kec. Pejagoan

Tabel 4.2.4 : Jumlah warga peserta BPJS Kesehatan Penerima Bantuan Iuran (PBI) dan Jamkesda, Jumlah surat miskin/SKTM dan Jumlah keluarga miskin menurut kepala desa per Desa di Kecamatan Pejagoan, 2017

Desa/Kelurahan	Jumlah warga peserta BPJS Kesehatan Penerima Bantuan Iuran (PBI) dan Jamkesda	Jumlah surat miskin/SKTM yang dikeluarkan desa/kelurahan	Jumlah keluarga miskin menurut kepala desa/lurah
(1)	(2)	(3)	(4)
001 Logede	1773	73	11
002 Kuwayuhan	3403	189	49
003 Kedawung	5048	79	39
004 Pejagoan	2314	154	93
005 Kebulusan	2354	52	265
006 Aditirto	1751	33	60
007 Karangpoh	1768	53	85
008 Jemur	2799	456	187
009 Prigi	1049	237	27
010 Kebagoran	997	70	14
011 Pengaringan	531	16	95
012 Peniron	5038	59	137
013 Watulawang	945	16	130
Jumlah	29770	1487	1192

Sumber: Kantor Desa di Wilayah Kec. Pejagoan

Tabel 4.2.5 : Jumlah Pasangan Usia Subur (PUS), Peserta KB dan Bukan Peserta KB per Desa di Kecamatan Pejagoan, 2017

Desa/Kelurahan	Pasangan usia subur (PUS)	Peserta KB	Bukan peserta KB
(1)	(2)	(3)	(4)
001 Logede	547	373	174
002 Kuwayuhan	1018	781	237
003 Kedawung	1345	1024	321
004 Pejagoan	921	729	192
005 Kebulusan	785	600	185
006 Aditirto	452	426	26
007 Karangpoh	486	396	90
008 Jemur	701	548	153
009 Prigi	323	262	61
010 Kebagoran	332	251	81
011 Pengaringan	104	91	13
012 Peniron	909	720	189
013 Watulawang	179	141	38
Jumlah	8102	6342	1760

Sumber: UPTD-BPPKB Kec. Pejagoan

Tabel 4.2.6 : Jumlah Peserta KB menurut Jenis/Cara ber-KB per Desa di Kecamatan Pejagoan, 2017

Desa/Kelurahan	IUD	MOP	MOW	Implant
(1)	(2)	(3)	(4)	(5)
001 Logede	20	1	17	88
002 Kuwayuhan	65	1	9	121
003 Kedawung	88	-	32	148
004 Pejagoan	56	1	25	149
005 Kebulusan	24	1	10	120
006 Aditirto	16	-	21	109
007 Karangpoh	21	1	18	101
008 Jemur	18	-	2	131
009 Prigi	5	-	6	61
010 Kebagoran	12	-	7	125
011 Pengaringan	6	-	1	75
012 Peniron	6	-	10	174
013 Watulawang	8	-	2	60
Jumlah	345	5	160	1 462

Tabel 4.2.6 : Lanjutan

Desa/Kelurahan	Suntikan	Pil	Kondom	Jumlah
(1)	(6)	(7)	(8)	(9)
001 Logede	175	62	10	373
002 Kuwayuhan	504	77	4	781
003 Kedawung	614	134	8	1 024
004 Pejagoan	421	73	4	729
005 Kebulusan	384	50	11	600
006 Aditirto	241	35	4	426
007 Karangpoh	227	21	7	396
008 Jemur	331	59	7	548
009 Prigi	113	75	2	262
010 Kebagoran	63	39	5	251
011 Pengaringan	4	4	1	91
012 Peniron	419	107	4	720
013 Watulawang	64	6	1	141
Jumlah	3 560	742	68	6 342

Sumber: UPTD-BPPKB Kec. Pejagoan

Tabel 4.2.7 : Jumlah Keluarga menurut Hasil Pentahapan Keluarga Sejahtera per Desa di Kecamatan Pejagoan, 2017

Desa/Kelurahan	Keluarga pra sejahtera	Keluarga sejahtera I	Keluarga Sejahtera II, III dan III+	Jumlah
(1)	(2)	(3)	(4)	(5)
001 Logede	345	177	334	1 476
002 Kuwayuhan	271	209	1 167	3 013
003 Kedawung	371	403	1 421	3 975
004 Pejagoan	213	205	1 043	2 688
005 Kebulusan	279	171	711	2 206
006 Aditirto	139	147	439	1 431
007 Karangpoh	182	181	409	1 423
008 Jemur	218	261	657	2 081
009 Prigi	213	141	143	949
010 Kebagoran	167	62	300	887
011 Pengaringan	115	18	50	283
012 Peniron	796	288	598	2 932
013 Watulawang	231	16	62	521
Jumlah	3 540	2 279	7 334	23 865

Sumber: UPTD-BPPKB Kec. Pejagoan

4.3. Agama

Tabel 4.3.1 : Keberadaan Penganut Agama dan Agama yang Dianut Sebagian Besar Warga Desa di Kecamatan Pejagoan, 2017

Desa/Kelurahan	Penganut Agama *)				
	Islam	Kristen	Katolik	Buddha	Hindu
(1)	(2)	(3)	(4)	(5)	(6)
001 Logede	1	1	2	2	2
002 Kuwayuhan	1	1	1	2	2
003 Kedawung	1	1	2	1	2
004 Pejagoan	1	1	1	2	2
005 Kebulusan	1	2	2	2	2
006 Aditirto	1	2	2	2	2
007 Karangpoh	1	1	1	2	2
008 Jemur	1	2	2	2	2
009 Prigi	1	2	2	2	2
010 Kebagoran	1	2	1	2	2
011 Pengaringan	1	1	2	2	2
012 Peniron	1	2	1	2	2
013 Watulawang	1	2	2	2	2

Tabel 4.3.1 : Lanjutan

Desa/Kelurahan	Penganut Agama *)		Agama/kepercayaan yang dianut oleh sebagian besar warga di desa/kelurahan **)
	Konghucu	Penghayat kepercayaan	
(1)	(7)	(8)	(9)
001 Logede	2	2	1
002 Kuwayuhan	2	2	1
003 Kedawung	2	2	1
004 Pejagoan	2	2	1
005 Kebulusan	2	2	1
006 Aditirto	2	2	1
007 Karangpoh	2	2	1
008 Jemur	2	2	1
009 Prigi	2	2	1
010 Kebagoran	2	2	1
011 Pengaringan	2	2	1
012 Peniron	2	2	1
013 Watulawang	2	2	1

*) 1 = Ada 2 = Tidak ada

**) 1 = Islam 2 = Kristen 3 = Katolik 4 = Buddha 5 = Hindu 6 = Konghucu
7 = Aliran penghayat kepercayaan

Sumber: Kantor Desa di Wilayah Kec. Pejagoan

Tabel 4.3.2 : Jumlah Tempat Ibadah menurut Jenisnya per Desa di Kecamatan Pejagoan, 2017

Desa/Kelurahan	Masjid	Surau/ Langgar/ Musala	Gereja Kristen	Gereja Katolik
(1)	(2)	(3)	(4)	(5)
001 Logede	5	7	-	-
002 Kuwayuhan	6	17	-	-
003 Kedawung	11	38	-	-
004 Pejagoan	5	14	-	-
005 Kebulusan	3	17	-	-
006 Aditirto	2	10	-	-
007 Karangpoh	2	8	-	-
008 Jemur	3	23	-	-
009 Prigi	3	9	-	-
010 Kebagoran	2	6	-	-
011 Pengaringan	1	2	1	-
012 Peniron	4	32	-	-
013 Watulawang	1	4	-	-
Jumlah	48	187	1	-

Tabel 4.3.2 : Lanjutan

Desa/Kelurahan	Kapel	Pura	Wihara	Kelenteng	Lainnya
(1)	(6)	(7)	(8)	(9)	(10)
001 Logede	-	-	-	-	-
002 Kuwayuhan	-	-	-	-	-
003 Kedawung	-	-	-	-	-
004 Pejagoan	-	-	-	-	-
005 Kebulusan	-	-	-	-	-
006 Aditirto	-	-	-	-	-
007 Karangpoh	-	-	-	-	-
008 Jemur	-	-	-	-	-
009 Prigi	-	-	-	-	-
010 Kebagoran	-	-	-	-	-
011 Pengaringan	-	-	-	-	-
012 Peniron	-	-	-	-	-
013 Watulawang	-	-	-	-	-
Jumlah	-	-	-	-	-

Sumber: Kantor Urusan Agama Kec. Pejagoan

Tabel 4.3.3 : Banyaknya Peristiwa Nikah, Talak, Cerai dan Rujuk per Desa di Kecamatan Pejagoan, 2017

Desa/Kelurahan	Nikah	Talak	Cerai	Rujuk
(1)	(2)	(3)	(4)	(5)
001 Logede	43	2	2	-
002 Kuwayuhan	26	-	-	-
003 Kedawung	77	1	3	-
004 Pejagoan	45	1	5	-
005 Kebulusan	36	1	4	-
006 Aditirto	46	1	1	-
007 Karangpoh	22	-	1	-
008 Jemur	53	1	2	-
009 Prigi	3	2	-	-
010 Kebagoran	25	1	3	-
011 Pengaringan	34	1	1	-
012 Peniron	7	-	-	-
013 Watulawang	53	1	2	-
Jumlah	470	12	24	-

Sumber: Kantor Urusan Agama Kec. Pejagoan

PERTANIAN

Penggunaan Lahan

Lahan Sawah

terbesar
PENIRON
(24,75%)

terkecil
PEJAGOAN
(0,99%)

Lahan Kering

terbesar
PENIRON
(28,22%)

terkecil
LOGEDE
(2,23%)

Tabama

Pengusahaan

terbesar
PADI SAWAH
(1.288,90 Ha)

terkecil
JAGUNG
(7,90 Ha)

Produksi

terbesar
PADI SAWAH
(7.172,73 ton)

terkecil
JAGUNG
(50,41 ton)

Hortikultura

Pengusahaan

terbesar
PISANG
(11.491 rumpun)

terkecil
ALPOKAT
(2 btg)

Produksi

terbesar
PISANG
(1.549,00 kwt)

terkecil
ALPOKAT
(2,00 kwt)

Perkebunan

Pengusahaan

terbesar
KELAPA
(133.000 btg)

terkecil
LADA
(1,50 Ha)

Produksi

terbesar
PADI SAWAH
(7.172,73 ton)

terkecil
JAGUNG
(50,41 ton)

Ternak Besar

Pengusahaan

terbesar
KAMBING
(4.187 ekor)

terkecil
KUDA
(6 ekor)

Produksi daging

terbesar
KAMBING
(226,00 kwt)

terkecil
SAPI
(8,00 kwt)

Perikanan

Pengusahaan

terbesar
GENANGAN &
SAWAH
(50,40 Ha)

terkecil
KOLAM
(2,04 Ha)

Produksi

terbesar
GENANGAN &
SAWAH
(129,89 ton)

terkecil
KOLAM
(29,58 ton)

BAB V. PERTANIAN

Dalam bab ini akan dibahas mengenai penggunaan lahan, kondisi pertanian tanaman bahan makanan,

tanaman hortikultura, tanaman perkebunan, peternakan dan perikanan di Kecamatan Pejagoan.

5.1. Penggunaan Lahan

Luas wilayah Kecamatan Pejagoan sebesar 3.457,20 hektar, dari luasan tersebut 20,45 persen diantaranya berupa lahan sawah. Desa Peniron adalah desa dengan lahan sawah terluas di Kecamatan Pejagoan (28,22 %) dari total luas lahan sawah di Kecamatan Pejagoan. Desa dengan luas lahan sawah terkecil di Kecamatan Pejagoan adalah Desa Pejagoan dengan luas lahan sawah sekitar 0,99 persen.

Kalau dilihat dari cara pengairannya, lahan sawah di Kecamatan

Pejagoan terdiri dari 37,77 persen lahan sawah dengan irigasi teknis, 17,68 persen dengan irigasi setengah teknis, 14,99 persen lahan sawah dengan irigasi sederhana, dan sisanya berupa lahan sawah tadah hujan.

Sedangkan untuk lahan kering 51,96 persen digunakan untuk bangunan dan pekarangan, 26,90 persen untuk pertanian (tegal/kebun, kolam dan penggembalaan) dan sisanya 21,14 persen terdiri dari hutan negara, jalan, sungai, kuburan dan lain-lain

5.2. Tanaman Bahan Makanan

Pada tahun 2017, tanaman bahan makanan yang diusahakan penduduk Kecamatan Pejagoan adalah: padi sawah seluas 1.288,90 hektar dengan tingkat produktivitas sebesar 5,57 ton/hektar, kemudian ada tanaman kacang hijau seluas 225,90 hektar dengan tingkat produktivitas sebesar 0,93 ton/hektar, tanaman ubi kayu seluas 49,00 hektar dengan tingkat produktivitas sebesar 27,02 ton/hektar, tanaman padi ladang seluas 20,00 hektar dengan tingkat

produktivitas sebesar 5,42 ton/hektar, dan jagung seluas 7,90 hektar dengan tingkat produktivitas sebesar 6,38 ton/hektar.

Selain tiga jenis tanaman hortikultura diatas, tanaman hortikultura lain yang diusahakan penduduk di Kecamatan Pejagoan antara lain: alpokat, jambu biji, mangga, melinjo, nangka, pepaya, petai dan rambutan.

5.3. Hortikultura

Tanaman pisang dengan produksi sebesar 1.549,00 kuintal merupakan tanaman hortikultura yang produksinya paling besar di Kecamatan Pejagoan pada tahun 2017. Kemudian diikuti oleh tanaman durian dengan produksi sebesar 356,00 kuintal dan tanaman cabe rawit dengan produksi sebesar 320,00 kuintal.

Selain tiga jenis tanaman hortikultura diatas, tanaman hortikultura lain yang diusahakan penduduk di Kecamatan Pejagoan antara lain: alpokat, jambu biji, mangga, melinjo, nangka, pepaya, petai dan rambutan.

5.4. Perkebunan

Tanaman kelapa, lada, mete, jenitri, karet dan tembakau adalah jenis-jenis tanaman perkebunan yang diusahakan oleh penduduk Kecamatan Pejagoan. Pada tahun 2017, tanaman kelapa berjumlah sekitar 133.000 pohon dengan produksi sekitar 7.746.245 butir kelapa, kemudian tanaman jenitri dengan

produksi sekitar 545,60 kwintal dan tanaman tembakau seluas 27,00 hektar dengan produksi sekitar 109,62 kwintal.

Selain itu terdapat tanaman karet seluas 13,00 hektar, yang sampai tahun 2017 masih belum berproduksi karena belum cukup umur.

5.5. Peternakan

Jenis ternak terbanyak yang ada di Kecamatan Pejagoan pada tahun 2017 adalah kambing sebanyak 4.187 ekor, diikuti domba sebanyak 2.699 ekor dan sapi potong sebanyak 1.468 ekor. Sedangkan untuk unggas yang terbanyak adalah ayam sayur (163.552 ekor), diikuti

itik sebanyak 3.618 ekor dan itik manila sebanyak 2.399 ekor.

Produksi daging di Kecamatan Pejagoan pada tahun 2017 adalah daging kambing sebanyak 22.600,00 kilogram, dan daging sapi potong sebanyak 800,00 kilogram.

5.6. Perikanan

Kegiatan penangkapan/budidaya perikanan air tawar di Kecamatan Pejagoan pada tahun 2017 dilakukan di kolam, sungai dan genangan dan sawah. Secara umum pada tahun ini luas areal

penangkapan/budidaya perikanan ini masih tetap seperti tahun-tahun sebelumnya namun jika dilihat produksinya meningkat sebesar 79,53 persen.

5.1. Penggunaan Lahan

Tabel 5.1.1 : Luas Wilayah Menurut Desa di Kecamatan Pejagoan, 2017

Desa/Kelurahan	Luas (Ha)			% terhadap luas kecamatan
	Lahan sawah	Lahan kering	Total	
(1)	(2)	(3)	(4)	(5)
001 Logede	59,00	61,30	120,30	3,48
002 Kuwayuhan	99,00	88,00	187,00	5,41
003 Kedawung	72,00	186,20	258,20	7,47
004 Pejagoan	7,00	129,00	136,00	3,93
005 Kebulusan	86,50	101,36	187,86	5,43
006 Aditirto	36,00	122,00	158,00	4,57
007 Karangpoh	10,20	128,00	138,20	4,00
008 Jemur	39,50	238,10	277,60	8,03
009 Prigi	10,80	199,20	210,00	6,07
010 Kebagoran	75,00	230,44	305,44	8,83
011 Pengaringan	18,00	134,60	152,60	4,41
012 Peniron	175,00	776,00	951,00	27,51
013 Watulawang	19,00	356,00	375,00	10,85
Jumlah	707,00	2 750,20	3 457,20	100,00

Sumber: UPTD Distapang Kec. Pejagoan

Tabel 5.1.2 : Persentase Luas Tanah Sawah dan Tanah Kering terhadap Luas Desa dan terhadap Total Luas Tanah Sawah dan Tanah Kering di Kecamatan Pejagoan, 2017

Desa/Kelurahan	%terhadap luas masing-masing desa/kelurahan			% terhadap luas tanah sawah dan tanah kering se kecamatan		
	Tanah sawah	Tanah Kering	Jumlah	Tanah Sawah	Tanah Kering	Jumlah
(1)	(2)	(3)	(4)	(5)	(6)	(7)
001 Logede	49,04	50,96	100,00	8,35	2,23	3,48
002 Kuwayuhan	52,94	47,06	100,00	14,00	3,20	5,41
003 Kedawung	27,89	72,11	100,00	1,18	6,77	7,47
004 Pejagoan	5,15	94,85	100,00	0,99	4,69	3,93
005 Kebulusan	46,04	53,96	100,00	12,23	3,68	5,43
006 Aditirto	22,78	77,22	100,00	5,09	4,43	4,57
007 Karangpoh	7,34	92,66	100,00	1,44	4,68	4,02
008 Jemur	14,23	85,77	100,00	5,59	8,66	8,03
009 Prigi	5,14	94,86	100,00	1,53	7,24	6,07
010 Kebagoran	24,56	75,45	100,00	10,61	8,38	8,83
011 Pengaringan	11,80	88,20	100,00	2,55	4,89	4,41
012 Peniron	18,40	81,60	100,00	24,75	28,21	27,50
013 Watulawang	5,07	94,93	100,00	2,59	12,94	10,48
Jumlah	22,34	77,66	100,00	6,99	7,69	7,66

Sumber: UPTD Distapang Kec. Pejagoan

Tabel 5.1.3 : Luas Tanah Sawah Dirinci menurut Desa, Jenis Irigasi dan Frekuensi Tanam dalam Setahun, 2017

Desa/Kelurahan	Irigasi Tehnis (Ha)			Irigasi1/2 (Ha)		
	Tanam 1x per tahun	Tanam 2x per tahun	Jumlah	Tanam 1x per tahun	Tanam 2x per tahun	Jumlah
(1)	(2)	(3)	(4)	(5)	(6)	(7)
001 Logede	-	59,00	59,00	-	-	-
002 Kuwayuhan	-	90,00	90,00	-	6,00	6,00
003 Kedawung	-	45,00	45,00	-	-	-
004 Pejagoan	-	-	-	-	-	-
005 Kebulusan	-	65,00	65,00	-	21,50	21,50
006 Aditirto	-	8,00	8,00	-	18,00	18,00
007 Karangpoh	-	-	-	-	3,50	3,50
008 Jemur	-	-	-	-	-	-
009 Prigi	-	-	-	-	-	-
010 Kebagoran	-	-	-	-	-	-
011 Pengaringan	-	-	-	-	-	-
012 Peniron	-	-	-	-	76,00	76,00
013 Watulawang	-	-	-	-	-	-
Jumlah	-	267,00	267,00	-	125,00	125,00

Tabel 5.1.3 : Lanjutan

Desa/Kelurahan	Irigasi Sederhana (Ha)			Sawah Tanah Hujan (Ha)		
	Tanam 1x per tahun	Tanam 2x per tahun	Jumlah	Tanam 1x per tahun	Tanam 2x per tahun	Jumlah
(1)	(8)	(9)	(10)	(11)	(12)	(13)
001 Logede	-	-	-	-	-	-
002 Kuwayuhan	-	3,00	3,00	-	-	-
003 Kedawung	-	27,00	27,00	-	-	-
004 Pejagoan	-	7,00	7,00	-	-	-
005 Kebulusan	-	-	-	-	-	-
006 Aditirto	-	10,00	10,00	-	-	-
007 Karangpoh	-	6,70	6,70	-	-	-
008 Jemur	-	26,30	26,30	-	13,20	13,20
009 Prigi	-	-	-	10,80	-	10,80
010 Kebagoran	8,00	3,00	11,00	63,20	0,80	64,00
011 Pengaringan	-	-	-	18,00	-	18,00
012 Peniron	15,00	-	15,00	60,00	-	60,00
013 Watulawang	-	-	-	19,00	-	19,00
Jumlah	23,00	83,00	106,00	171,00	14,00	185,00

Sumber: UPTD Distapang Kec. Pejagoan

Tabel 5.1.4 : Luas Lahan Kering di Kecamatan Pejagoan dirinci menurut Desa dan Peruntukan, 2017

Desa/Kelurahan	Peruntukan Lahan Kering (Ha)				
	Bangunan dan pekarangan	Tegalan/kebun	Penggem-balaan	Tambak	Kolam
(1)	(2)	(3)	(4)	(5)	(6)
001 Logede	57,30	-	-	-	0,05
002 Kuwayuhan	76,00	-	2,00	-	0,11
003 Kedawung	122,80	32,90	-	-	0,68
004 Pejagoan	85,00	26,00	2,00	-	0,45
005 Kebulusan	86,50	3,00	-	-	1,25
006 Aditirto	114,00	2,00	-	-	0,05
007 Karangpoh	120,10	-	-	-	-
008 Jemur	90,00	140,40	-	-	0,06
009 Prigi	109,20	85,00	-	-	0,02
010 Kebagoran	47,00	177,00	-	-	0,01
011 Pengaringan	60,00	66,00	-	-	0,03
012 Peniron	307,00	200,00	-	-	0,90
013 Watulawang	154,00	-	-	-	-
Jumlah	1 428,90	732,30	4,00	-	3,61

Tabel 5.1.4 : Lanjutan

Desa/Kelurahan	Peruntukan Lahan Kering (Ha)				Jumlah
	Hutan Negara	Sungai, Jalan, Kuburan	Sementara Tidak Diusahakan	Lain-lain	
(1)	(2)	(3)	(4)	(5)	(6)
001 Logede	-	3,95	-	-	61,30
002 Kuwayuhan	-	9,89	-	-	88,00
003 Kedawung	-	3,32	-	26,50	186,20
004 Pejagoan	-	5,50	-	10,05	129,00
005 Kebulusan	-	10,45	-	0,16	101,36
006 Aditirto	-	3,95	-	2,00	122,00
007 Karangpoh	-	6,70	-	1,20	128,00
008 Jemur	-	6,82	-	0,82	238,10
009 Prigi	-	4,98	-	-	199,20
010 Kebagoran	-	2,43	-	4,00	230,44
011 Pengaringan	5,10	1,47	-	2,00	134,60
012 Peniron	243,00	22,91	-	2,19	776,00
013 Watulawang	195,00	7,00	-	-	356,00
Jumlah	443,10	89,37	-	48,92	2 750,20

Sumber: UPTD Distapang Kec. Pejagoan

5.2. Tanaman Bahan Makanan

Tabel 5.2.1 : Luas Panen Tanaman Bahan Makanan di Kecamatan Pejagoan dirinci menurut Desa, 2017

Komoditi		2015	2016	2017
(1)		(3)	(4)	(5)
Padi Sawah	(Ha)	1 315,00	1 317,30	1 288,90
Padi Ladang	(Ha)	20,00	20,00	20,00
Jagung	(Ha)	14,00	33,00	7,90
Ubi Kayu	(Ha)	116,00	92,00	49,00
Ubi Jalar	(Ha)	-	-	-
Kacang Tanah	(Ha)	5,00	-	-
Kedelai	(Ha)	147,00	39,10	-
Kacang Hijau	(Ha)	121,00	-	225,90

Sumber: Kebumen Dalam Angka 2016 - 2018

Tabel 5.2.2 : Produksi Komoditi Bahan Makanan di Kecamatan Pejagoan dirinci menurut Desa, 2017

Komoditi		2015	2016	2017
(1)	(2)	(3)	(4)	(5)
Padi Sawah	(ton)	8 930,75	7 990,47	7 172,73
Padi Ladang	(ton)	129,09	107,82	108,30
Jagung	(ton)	93,39	188,50	50,41
Ubi Kayu	(ton)	2 488,05	2 269,41	1 324,08
Ubi Jalar	(ton)	-	-	-
Kacang Tanah	(ton)	4,68	-	-
Kedelai	(ton)	170,22	40,82	-
Kacang Hijau	(ton)	158,89	-	209,86

Sumber: Kebumen Dalam Angka 2016 - 2018

5.3. Hortikultura

Tabel 5.3.1 : Luas Panen Tanaman Hortikultura di Kecamatan Pejagoan dirinci menurut Desa, 2017

Komoditi		2015	2016	2017
(1)	(3)	(4)	(5)	(5)
Alpokate	(btg)	2	2	2
Cabe Rawit	(Ha)	2,00	3,00	5,00
Durian	(btg)	32	87	339
Jambu Biji	(btg)	341	750	254
Mangga	(btg)	2831	0	261
Melinjo	(btg)	2577	0	1846
Nangka	(btg)	758	103	142
Pepaya	(btg)	880	880	230
Petai	(btg)	3117	249	342
Pisang	(rump)	1376	3826	11491
Rambutan	(btg)	489	108	114

Sumber: Kebumen Dalam Angka 2016 - 2018

Tabel 5.3.2 : Produksi Komoditi Hortikultura di Kecamatan Pejagoan dirinci menurut Desa, 2017

Komoditi		2015	2016	2017
(1)		(3)	(4)	(5)
Alpoklat	(kwt)	2,00	2,00	2,00
Cabe Rawit	(kwt)	97,00	168,00	320,00
Durian	(kwt)	19,00	54,00	356,00
Jambu Biji	(kwt)	705,00	184,00	58,00
Mangga	(kwt)	600,00	-	53,00
Melinjo	(kwt)	686,00	-	200,00
Nangka	(kwt)	494,00	26,00	99,00
Pepaya	(kwt)	355,00	278,00	67,00
Petai	(kwt)	463,00	100,00	77,00
Pisang	(kwt)	654,00	1 448,00	1 549,00
Rambutan	(kwt)	189,00	74,00	12,00

Sumber: Kebumen Dalam Angka 2016 - 2018

5.4. Perkebunan

Tabel 5.4.1 : Luas Panen Tanaman Perkebunan di Kecamatan Pejagoan dirinci menurut Desa, 2017

Komoditi		2015	2016	2017
(1)	(2)	(3)	(4)	(5)
Kelapa	(btg)	132 625	133 000	133 000
Lada	(Ha)	1,50	2,00	1,50
Mete	(Ha)	-	45,00	45,00
Pala	(btg)	-	1	-
Jenitri	(Ha)	21,00	25,00	24,00
Karet	(Ha)	13,00	13,00	13,00
Tembakau	(Ha)	37,00	27,00	27,00

Sumber: Kebumen Dalam Angka 2016 - 2018

Tabel 5.4.2 : Produksi Komoditi Perkebunan di Kecamatan Pejagoan dirinci menurut Desa, 2017

Komoditi		2015	2016	2017
(1)	(2)	(3)	(4)	(5)
Kelapa	(butir)	8 159 112	7 660 819	7 746 245
Lada	(kwt)	4,62	6,95	5,92
Mete	(kwt)	-	68,25	68,40
Pala	(kwt)	-	-	-
Jeni tri	(kwt)	475,43	511,63	545,60
Karet	(kwt)	-	-	-
Tembakau	(kwt)	167,62	109,62	109,62

Sumber: Kebumen Dalam Angka 2016 - 2018

5.5. Peternakan

Tabel 5.5.1 : Populasi Ternak di Kecamatan Pejagoan dirinci menurut Desa, 2017

Komoditi		2015	2016	2017
(1)		(3)	(4)	(5)
Sapi Potong	(ekor)	1 450	1 463	1 468
Sapi Perah	(ekor)	-	-	-
Kerbau	(ekor)	9	9	9
Kuda	(ekor)	6	6	6
Kambing	(ekor)	4 102	4 182	4 187
Domba	(ekor)	2 668	2 683	2 699
Kelinci	(ekor)	-	719	474
Babi	(ekor)	-	-	-

Sumber: Kebumen Dalam Angka 2016 - 2018

Tabel 5.5.2 : Populasi Unggas di Kecamatan Pejagoan dirinci menurut Desa, 2017

Komoditi		2015	2016	2017
(1)	(2)	(3)	(4)	(5)
Ayam Sayur	(ekor)	163 467	163 542	163 552
Ayam Pedaging	(ekor)	-	41	66
Ayam Petelur	(ekor)	-	-	-
Angsa	(ekor)	141	141	-
Itik	(ekor)	3 740	3 615	3 618
Itik Manila	(ekor)	6 070	3 173	2 399
Burung Puyuh	(ekor)	500	-	-

Sumber: *Kebumen Dalam Angka 2016 – 2018*

Tabel 5.5.3 : Produksi Daging di Kecamatan Pejagoan dirinci menurut Desa, 2017

Komoditi		2015	2016	2017
(1)	(2)	(3)	(4)	(5)
Sapi Potong	(kg)	8 840,00	9 104,01	800,00
Kerbau	(kg)	-	-	-
Kuda	(kg)	-	-	-
Kambing	(kg)	4 130,00	4 419,00	22 600,00
Domba	(kg)	250,00	77,78	-
Babi	(kg)	-	-	-

Sumber: Kebumen Dalam Angka 2016 – 2018

5.6. Perikanan

Tabel 5.6.1 : Luas Areal Penangkapan/Budidaya Perikanan Air Tawar di Kecamatan Pejagoan dirinci menurut Desa, 2017

Komoditi		2015	2016	2017
(1)	(2)	(3)	(4)	(5)
Kolam	(Ha)	2,46	2,04	2,04
Karamba dan Jaring Apung	(Ha)	0,02	0,02	-
Tambak	(Ha)	-	-	-
Sungai	(Ha)	31,20	31,20	31,20
Waduk	(Ha)	-	-	-
Genangan & Sawah	(Ha)	50,14	50,14	50,14
Rawa	(Ha)	-	-	-

Sumber: Kebumen Dalam Angka 2016 - 2018

Tabel 5.6.2 : Produksi Ikan Air Tawar di Kecamatan Pejagoan dirinci menurut Desa, 2017

Komoditi		2015	2016	2017
(1)		(3)	(4)	(5)
Kolam	(kg)	14 424,77	15 530,00	29 583,00
Karamba dan Jaring Apung	(kg)	-	-	-
Tambak	(kg)	-	-	-
Sungai	(kg)	29 104,36	46 206,77	50 253,89
Waduk	(kg)	-	-	-
Genangan & Sawah	(kg)	59 367,62	55 085,29	129 892,55
Rawa	(kg)	-	-	-

Sumber: Kebumen Dalam Angka 2016 – 2018

DATA

MENCERDASKAN BANGSA

<https://kebumenkab.bps.go.id>

ISBN 978-602-5476-25-9



**BADAN PUSAT STATISTIK
KABUPATEN KEBUMEN**

Jl. Arungbinang No. 17A Kebumen 54311 Telp/Fax: (0287) 381163
Homepage : <http://kebumenkab.bps.go.id> Email : bps3305@bps.go.id