

Katalog : 1102001.3304020

KECAMATAN PURWAREJA KLAMPOK DALAM ANGKA 2018



**Badan Pusat Statistik
Kabupaten Banjarnegara**

**KECAMATAN PURWAREJA KLAMPOK
DALAM ANGKA
2018**

<https://banjarnegarakab.bps.go.id>

KECAMATAN PURWAREJA KLAMPOK DALAM ANGKA 2018

ISSN : -

No. Publikasi : 33040.1805

Katalog : 1102001.3304020

Ukuran Buku : 15 cm X 21 cm

Jumlah Halaman : vi + 70 halaman

Naskah :
Koordinator Statistik Kecamatan Purwareja Klampok

Gambar Cover oleh :
Seksi Integrasi Pengolahan dan Diseminasi Statistik

Diterbitkan oleh :
©Badan Pusat Statistik Kabupaten Banjarnegara

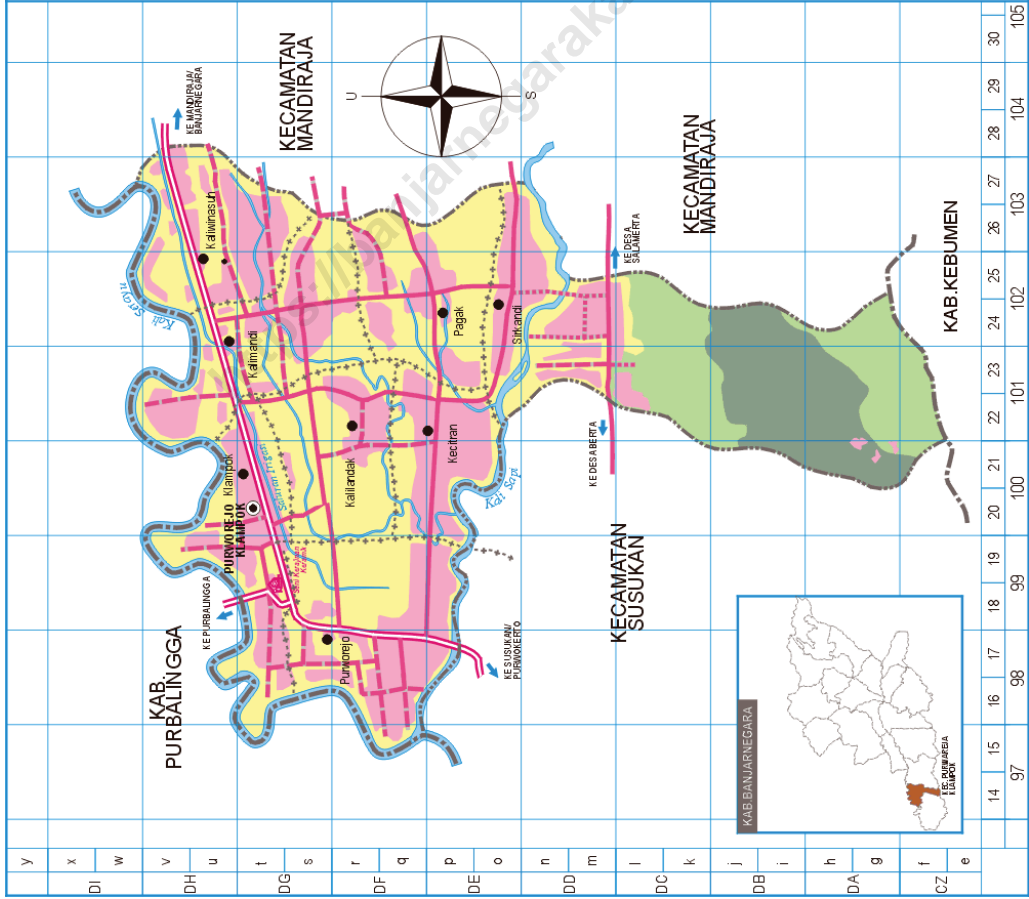
Dilarang mengumumkan, mendistribusikan, mengomunikasikan,
dan/atau menggandakan sebagian atau seluruh isi buku ini untuk
tujuan komersial tanpa izin tertulis dari Badan Pusat Statistik

KECAMATAN PURWOREJO KLAMPOK



KETERANGAN

- Ibu kota Kabupaten
- Ibu kota Kecamatan
- Desa/Kelurahan
- Batas Kabupaten
- Batas Kecamatan
- Batas Desa/Kelurahan
- Jalan Negara
- Jalan Propinsi
- Jalan Kabupaten
- Jalan Desa
- Jalan Lain-lain
- Sungai
- Waduk/Danau
- Rekreasi/Pariwisata
- Perikanan
- Industri Kecil/Kerajinan
- Hasil Tambang/Galian
- Daerah Pemukiman
- Sawah
- Tegalan
- Hutan sepijts
- Hutan Campuran



Sambutan Kepala BPS Kabupaten Banjarnegara

Buku Kecamatan Dalam Angka adalah salah satu publikasi yang menyajikan beraneka data yang meliputi berbagai bidang dengan tujuan memberi gambaran umum kecamatan seperti keadaan geografi, iklim, sosial, ekonomi, dan sebagainya.

Buku Kecamatan Dalam Angka Tahun 2018 ini merupakan kelanjutan dari publikasi serupa tahun sebelumnya. Tabel-tabel yang dimuat dalam buku ini menyajikan data primer dan sekunder tahun 2017 yang dikumpulkan dari berbagai sumber, baik instansi pemerintah maupun swasta. Penyediaan data-data tersebut diharapkan dapat memenuhi kebutuhan para konsumen data untuk berbagai kepentingan.


Pada kesempatan ini kami mengucapkan terima kasih kepada semua pihak yang telah membantu memberikan data dan informasi yang kami perlukan.

Kami sangat menyadari bahwa publikasi ini belum sempurna, oleh karena itu kritik dan saran dari berbagai pihak untuk perbaikan dan kesempurnaan publikasi yang akan datang sangat kami harapkan.

Semoga Buku Kecamatan Dalam Angka bermanfaat bagi berbagai pihak. Terima kasih.

Banjarnegara, September 2017
BPS KABUPATEN BANJARNEGARA

Kepala,



Fachruddin Tri Ubajani, S.Si, M.Si

Kata Pengantar

Buku Kecamatan Purwareja Klampok Dalam Angka 2018 merupakan hasil kerja keras dari Koordinator Statistik Kecamatan Purwareja Klampok. Meskipun merupakan hasil penyempurnaan dari buku yang sama yang diterbitkan pada tahun-tahun sebelumnya, buku ini telah mengakomodasi berbagai data yang dapat digunakan untuk berbagai kepentingan.

Disusunnya buku ini dimaksudkan untuk membantu para pengguna data statistik, khususnya di Kecamatan Purwareja Klampok.

Selain mengakomodasi kepentingan pengguna, kumpulan data ini juga berguna sebagai sarana informasi dan publikasi berbagai potensi daerah yang ada, memberikan masukan (input) pada para pemegang kebijakan agar dapat mengukur dan mengevaluasi berbagai kegiatan pembangunan untuk selanjutnya dapat menetapkan arah kebijakan yang tepat sesuai sasaran dan tujuan sebagaimana kita harapkan bersama.

Disadari bahwa kumpulan data yang disajikan dalam bentuk Kecamatan Dalam Angka ini masih jauh dari sempurna, maka kritik dan saran yang konstruktif dari berbagai pihak sangat diharapkan.

Semoga buku ini bermanfaat bagi kita.

Banjarnegara, September 2017
Koordinator Statistik
Kecamatan Purwareja Klampok

Eko Prasetyo Nugroho

DAFTAR ISI

	Halaman
Peta Kecamatan Purwareja Klampok.....	iii
Sambutan Kepala BPS Kabupaten Banjarnegara.....	iv
Kata Pengantar	v
Daftar Isi.....	vi
BAB I KEADAAN GEOGRAFI DAN IKLIM	1 - 13
BAB II PEMERINTAHAN	14 - 22
BAB III KEPENDUDUKAN DAN KETENAGAKERJAAN.....	23 - 28
BAB IV SOSIAL	29 - 45
BAB V PERTANIAN.....	46 - 70

BAB I
KEADAAN GEOGRAFI
DAN IKLIM

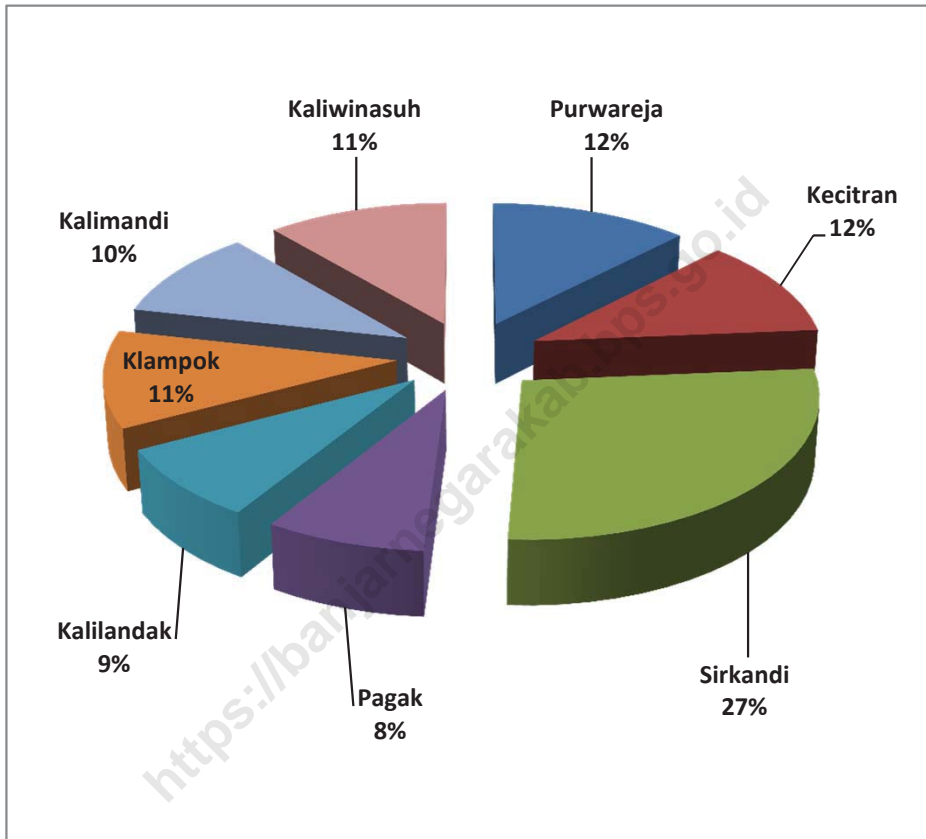
<https://banjarnegarakaabps.gub.go.id>

Tabel 1.1
Luas Wilayah dan Persentase dirinci menurut Desa
di Kecamatan Purwareja Klampok Tahun 2017

Desa	Luas (Ha.)	Persentase
(1)	(2)	(3)
1. Purwareja	261.50	11.96
2. Kecitran	241.06	11.02
3. Sirkandi	579.57	26.51
4. Pagak	168.95	7.73
5. Kalilandak	177.13	8.10
6. Klampok	238.00	10.88
7. Kalimandi	281.37	12.87
8. Kaliwinasuh	239.00	10.93
Jumlah	2,186.58	100.00

Sumber: Monografi Desa

Gambar 1.1
Persentase Luas Wliayah dirinci menurut Desa
di Kecamatan Purwareja Klampok Tahun 2017



Sumber: Monografi Desa

Tabel 1.2
Koordinat letak Kantor Kepala Desa dirinci menurut Desa
di Kecamatan Purwareja Klampok Tahun 2017

Desa	Garis Lintang (^o Lintang Selatan)	Garis Bujur (^o Bujur Timur)
(1)	(2)	(3)
1. Purwareja	7.4668	109.4298
2. Kecitran	7.4772	109.4484
3. Sirkandi	7.4842	109.4619
4. Pagak	7.4772	109.4615
5. Kalilandak	7.4710	109.4485
6. Klampok	7.4594	109.4417
7. Kalimandi	7.4559	109.4551
8. Kaliwinasuh	7.4530	109.4649

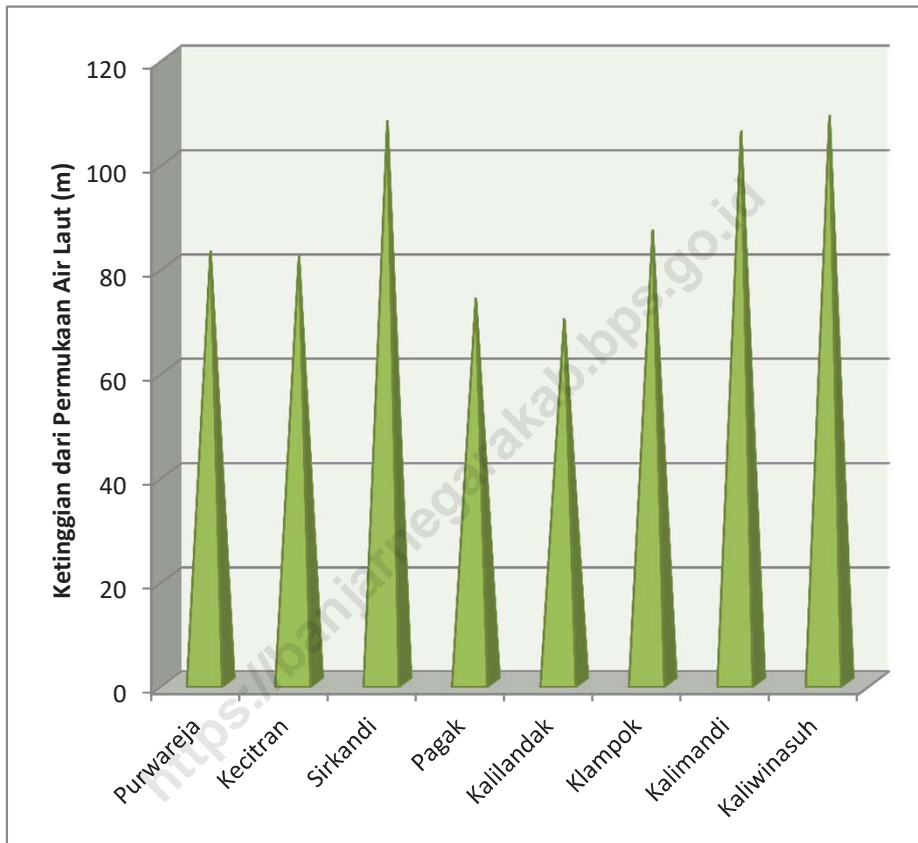
Sumber: BPS Kabupaten Banjarnegara, hasil pengukuran menggunakan GPS

Tabel 1.3
Ketinggian letak Kantor Kepala Desa dirinci menurut Desa
di Kecamatan Purwareja Klampok Tahun 2017

Desa	Ketinggian dari Permukaan Air Laut (m)
(1)	(2)
1. Purwareja	83
2. Kecitran	82
3. Sirkandi	108
4. Pagak	74
5. Kalilandak	70
6. Klampok	87
7. Kalimandi	106
8. Kaliwinasuh	109
Rata-rata	90

Sumber: BPS Kabupaten Banjarnegara, hasil pengukuran menggunakan GPS

Gambar 1.2
Ketinggian letak Kantor Kepala Desa dirinci menurut Desa
di Kecamatan Purwareja Klampok Tahun 2017



Sumber: BPS Kabupaten Banjarnegara, hasil pengukuran menggunakan GPS

Tabel 1.4
 Jarak dari Kantor Kepala Desa ke Kantor Camat dan Kantor Bupati
 di Kecamatan Purwareja Klampok Tahun 2017

Desa	Jarak (Km)	
	Ke Kantor Camat	Ke Kantor Bupati
(1)	(2)	(3)
1. Purwareja	2	31
2. Kecitran	3	32
3. Sirkandi	4	35
4. Pagak	3	33
5. Kalilandak	1	31
6. Klampok	1	30
7. Kalimandi	2	29
8. Kaliwinasuh	2	28
Rata-rata	2	31

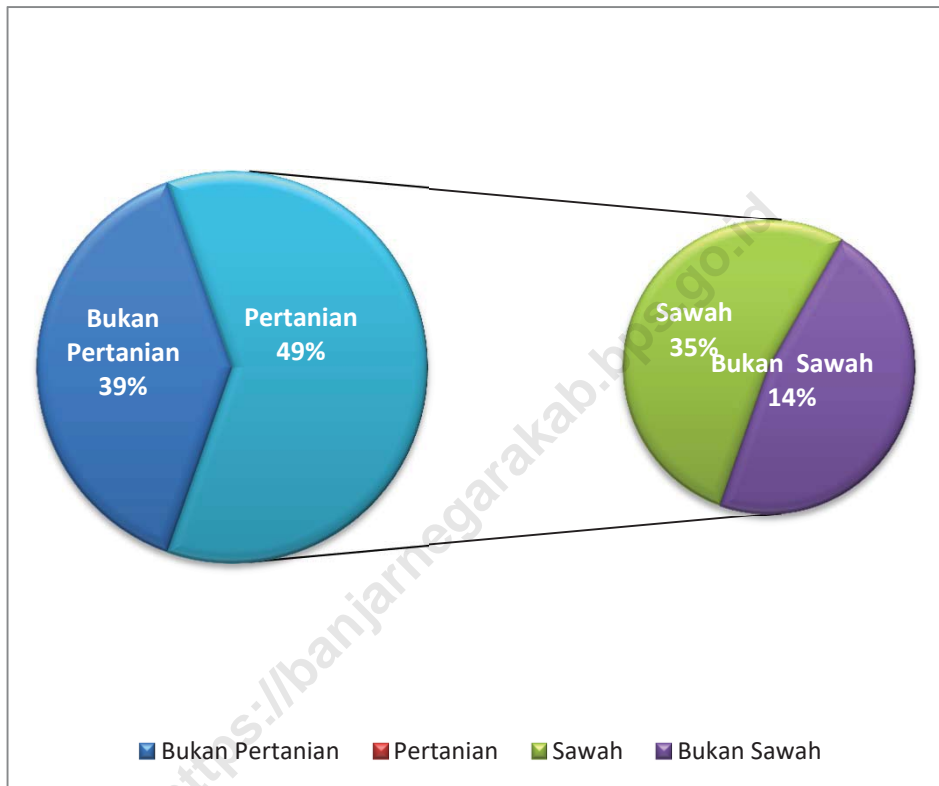
Sumber: BPS Kabupaten Banjarnegara

Tabel 1.5
Luas Lahan menurut Jenis Penggunaan Lahan dirinci per Desa
di Kecamatan Purwareja Klampok Tahun 2017 (Ha)

Desa	Lahan Pertanian			Lahan Bukan Pertanian	Jumlah
	Sawah	Bukan Sawah	Jumlah		
(1)	(2)	(3)	(4)	(5)	(6)
1. Purwareja	60.20	103.51	163.71	97.79	261.50
2. Kecitran	96.13	5.90	102.03	139.03	241.06
3. Sirkandi	57.78	316.43	374.21	205.36	579.57
4. Pagak	67.35	2.07	69.42	99.53	168.95
5. Kalilandak	120.00	0.13	120.13	57.01	177.13
6. Klampok	88.00	16.00	104.00	134.00	238.00
7. Kalimandi	97.00	135.78	232.78	48.59	281.37
8. Kaliwinasuh	117.00	46.00	163.00	76.00	239.00
Jumlah	703.46	625.81	1,329.27	857.31	2,186.58

Sumber: Monografi Desa

Gambar 1.3
Persentase Luas Lahan menurut Jenis Penggunaan Lahan
di Kecamatan Purwareja Klampok Tahun 2017



Sumber: Monografi Desa

Tabel 1.6
 Nama Gunung dan Sungai serta Ketinggiannya dan Panjangnya
 di Kecamatan Purwareja Klampok Tahun 2017

Gunung		Sungai	
Nama	Tinggi (m.)	Nama	Panjang (Km.)
(1)	(2)	(3)	(4)
1. Kedeng	139.00	1. Serayu	14.00
		2. Sapi	9.00
		3. Rejang	3.00
		4. Winasuh	5.00
		5. Menyan	4.00

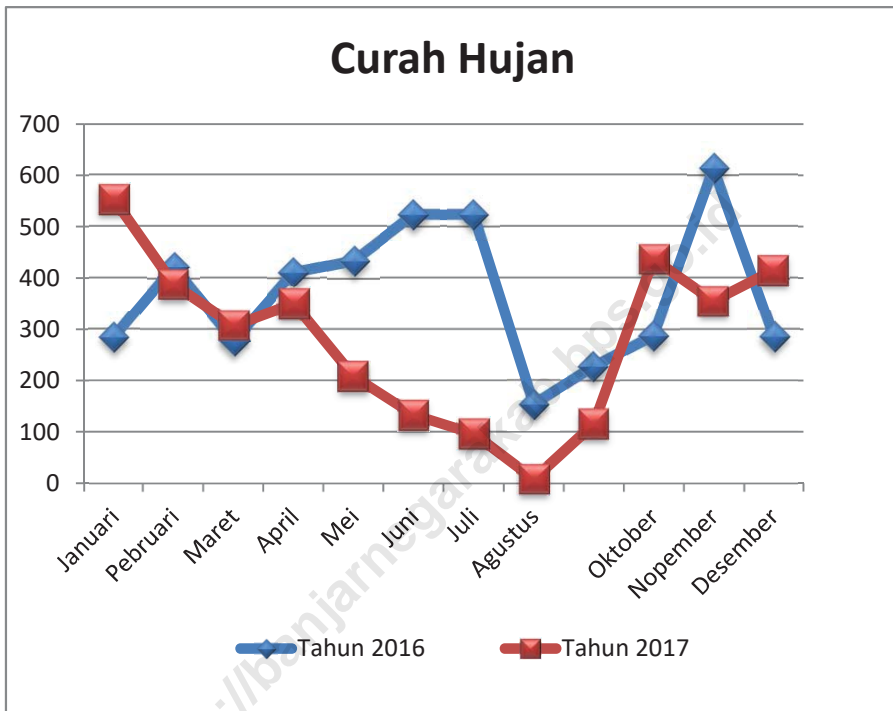
Sumber: Monografi Desa

Tabel 1.7
Banyaknya Curah Hujan dan Hari Hujan per Bulan
di Kecamatan Purwareja Klampok Tahun 2016 - 2017

Desa	Curah Hujan (mm)		Hari Hujan	
	2016	2017	2016	2017
(1)	(2)	(3)	(4)	(5)
1. Januari	284	553	15	24
2. Pebruari	421	387	18	18
3. Maret	278	307	18	18
4. April	411	350	19	21
5. Mei	434	208	15	9
6. Juni	523	133	14	11
7. Juli	523	96	14	5
8. Agustus	154	8	8	4
9. September	227	115	10	9
10. Oktober	288	437	18	22
11. Nopember	614	355	22	27
12. Desember	286	415	18	23

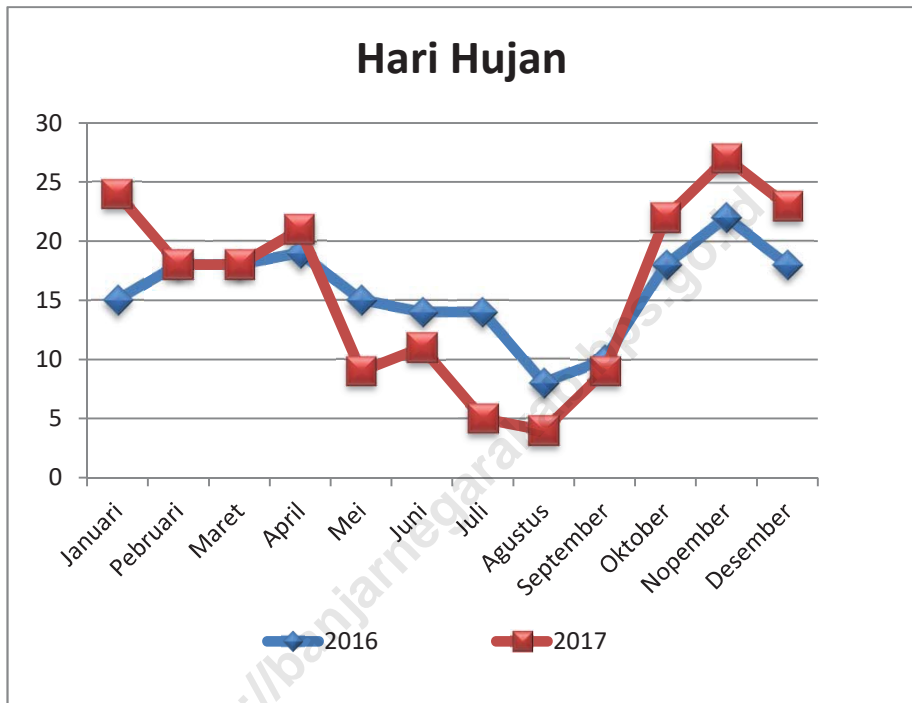
Sumber : Kantor Balai Penyuluhan Pertanian (BPP) Purwareja Klampok

Gambar 1.4
Banyaknya Curah Hujan per Bulan
di Kecamatan Purwareja Klampok Tahun 2016 - 2017



Sumber : Kantor Balai Penyuluhan Pertanian (BPP) Purwareja Klampok

Gambar 1.5
Banyaknya Hari Hujan per Bulan
di Kecamatan Purwareja Klampok Tahun 2016 - 2017



Sumber : Kantor Balai Penyuluhan Pertanian (BPP) Purwareja Klampok

BAB II

PEMERINTAHAN

<https://banjarnegarakerjasamabps.go.id>

Tabel 2.1
Banyaknya Sarana Pemerintahan dirinci menurut Desa
di Kecamatan Purwareja Klampok Tahun 2017

Desa	Kantor Desa	Balai Desa	Dusun	RW	RT
(1)	(2)	(3)	(4)	(5)	(6)
1. Purwareja	1	1	5	12	47
2. Kecitran	1	1	3	5	30
3. Sirkandi	1	1	5	5	33
4. Pagak	1	1	4	4	17
5. Kalilandak	1	1	5	5	21
6. Klampok	1	1	5	14	46
7. Kalimandi	1	1	5	10	23
8. Kaliwinasuh	1	1	5	10	27
Jumlah	8	8	37	65	244

Sumber: Monografi Desa

Tabel 2.2
 Nama, Jenis Kelamin, Umur, dan Pendidikan Tertinggi yang ditamatkan
 Kepala Desa dan Sekretaris Desa di Kecamatan Purwareja Klampok
 Tahun 2017

Desa	Kepala Desa				Sekretaris Desa			
	Nama	Umur	JK	Pendidikan	Nama	Umur	JK	Pendidikan
(1)		(2)	(3)	(4)		(5)	(6)	(7)
1. Purwareja	Danang Agus P.	47	L	SLTA	Prasetyo A. W.	33	L	S1
2. Kecitran	Kuat Jatmiko	49	L	SLTA	Warsono	31	L	S1
3. Sirkandi	Pardiman	37	L	SLTA	Imam S.	33	L	S1
4. Pagak	Sudarwo	42	L	SLTA	Anisa K.	23	P	S1
5. Kalilandak	Suwarto	55	L	SLTA	Dimas Ari	28	L	DIII
6. Klampok	Michrom	67	L	DIII	Davis Adityas	35	L	S1
7. Kalimandi	Suwarto	55	L	SLTA	Amrizal Nur	28	L	DIII
8. Kaliwinasuh	Mardjono	59	L	SLTA	Rito	35	L	SLTA

Sumber: Monografi Desa

Keterangan:

Kolom (3) dan (6): L=Laki-laki, P=Perempuan

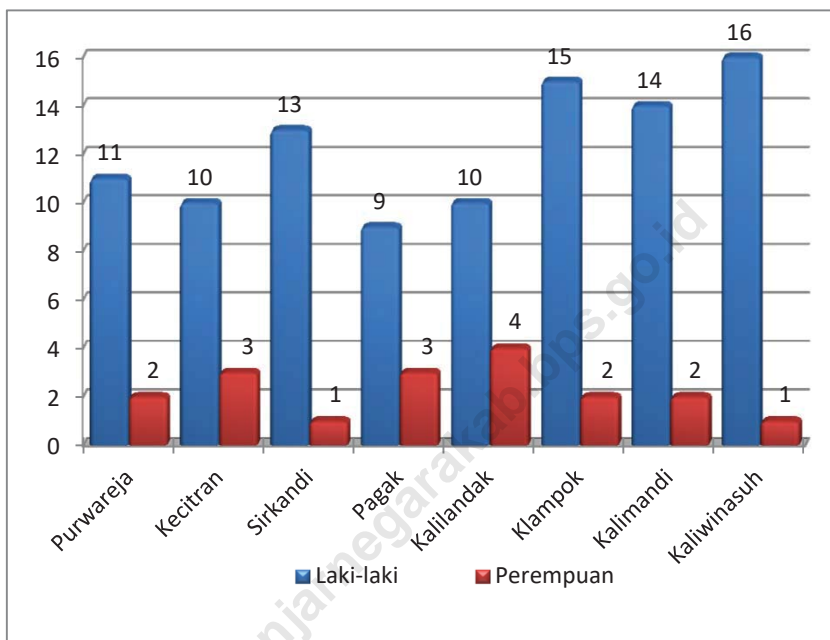
Kolom (4) dan (7): Pendidikan adalah pendidikan tertinggi yang ditamatkan

Tabel 2.3
Jumlah Perangkat Desa dirinci menurut Jenis Kelamin per Desa
di Kecamatan Purwareja Klampok Tahun 2017

Desa	Laki-laki	Perempuan	Jumlah
(1)	(2)	(3)	(4)
1. Purwareja	11	2	13
2. Kecitran	10	3	13
3. Sirkandi	13	1	14
4. Pagak	9	3	12
5. Kalilandak	10	4	14
6. Klampok	15	2	17
7. Kalimandi	14	2	16
8. Kaliwinasuh	16	1	17
Jumlah	98	18	116

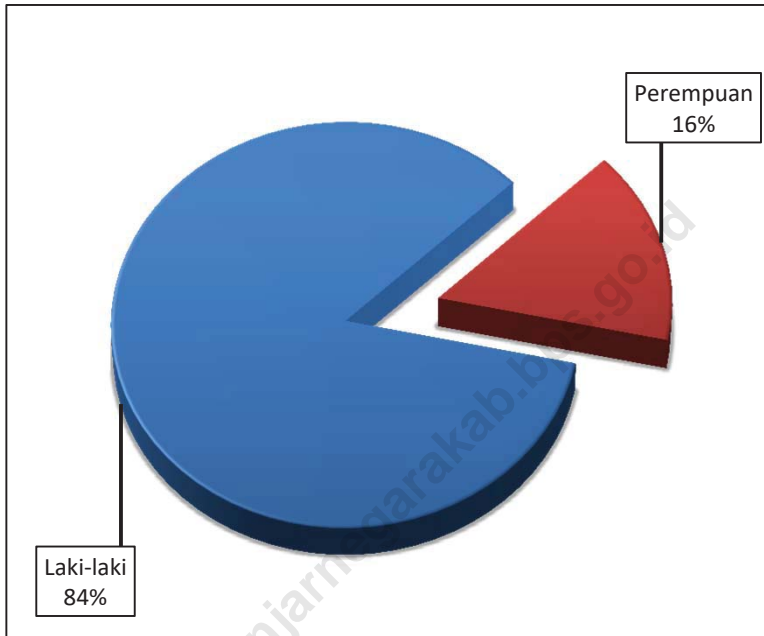
Sumber: Monografi Desa

Gambar 2.1
Jumlah Perangkat Desa dirinci menurut Jenis Kelamin per Desa
di Kecamatan Purwareja Klampok Tahun 2017



Sumber: Monografi Desa

Gambar 2.2
Persentase Perangkat Desa Berdasarkan Jenis Kelamin
di Kecamatan Purwareja Klampok Tahun 2017



Sumber: Monografi Desa

Tabel 2.4
 Jumlah Anggota Badan Permusyawaratan Desa (BPD) dirinci
 menurut Desa di Kecamatan Purwareja Klampok
 Tahun 2017

Desa	Jumlah Anggota
(1)	(2)
1. Purwareja	9
2. Kecitran	9
3. Sirkandi	9
4. Pagak	7
5. Kalilandak	7
6. Klampok	9
7. Kalimandi	9
8. Kaliwinasuh	7
Jumlah	66

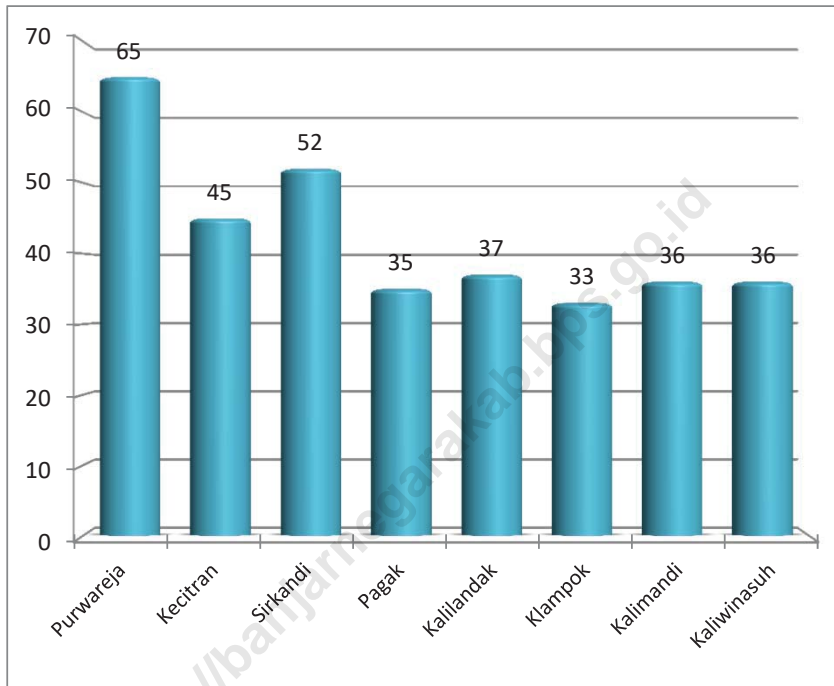
Sumber: Monografi Desa

Tabel 2.5
Jumlah Anggota Linmas/Hansip dirinci menurut Desa
di Kecamatan Purwareja Klampok Tahun 2017

Desa	Jumlah Anggota
(1)	(2)
1. Purwareja	65
2. Kecitran	45
3. Sirkandi	52
4. Pagak	35
5. Kalilandak	37
6. Klampok	33
7. Kalimandi	36
8. Kaliwinasuh	36
Jumlah	339

Sumber: Monografi Desa

Gambar 2.3
Jumlah Anggota Linmas/Hansip dirinci menurut Desa
di Kecamatan Purwareja Klampok Tahun 2017



BAB III
KEPENDUDUKAN
DAN
KETENAGAKERJAN

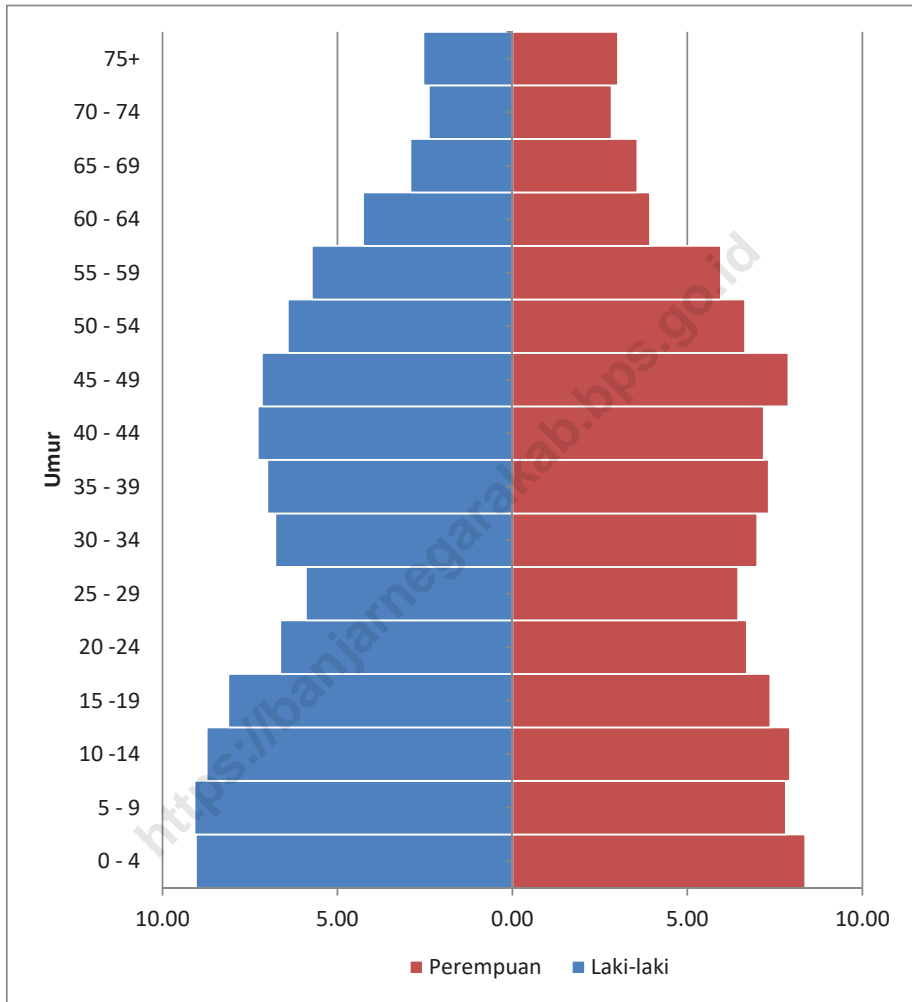
<https://banjarnegerakabps.go.id>

Tabel 3.1
Jumlah Penduduk dirinci menurut Kelompok Umur
di Kecamatan Purwareja Klampok Tahun 2017

Umur	Laki-laki	Perempuan	Jumlah
(1)	(2)	(3)	(4)
0 - 4	1,858	1,763	3,621
5 - 9	1,866	1,646	3,512
10 -14	1,795	1,671	3,466
15 -19	1,668	1,553	3,221
20 -24	1,363	1,411	2,774
25 - 29	1,212	1,359	2,571
30 - 34	1,392	1,474	2,866
35 - 39	1,439	1,543	2,982
40 - 44	1,495	1,513	3,008
45 - 49	1,471	1,661	3,132
50 - 54	1,319	1,400	2,719
55 - 59	1,178	1,255	2,433
60 - 64	877	828	1,705
65 - 69	599	752	1,351
70 - 74	491	597	1,088
75+	523	636	1,159
Jumlah	20,546	21,062	41,608

Sumber: BPS Kabupaten Banjarnegara, Proyeksi Penduduk SP2010

Gambar 3.1
 Piramida Penduduk di Kecamatan Purwareja Klampok
 Tahun 2017



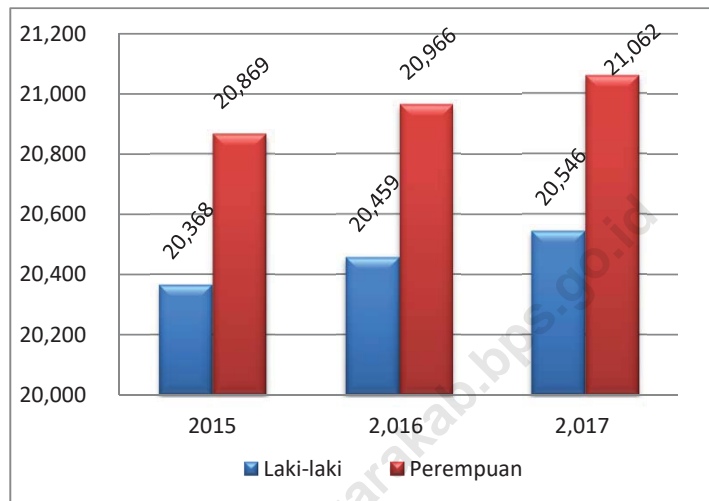
Sumber: BPS Kabupaten Banjarnegara, Proyeksi Penduduk SP2010

Tabel 3.2
 Banyaknya Penduduk menurut Jenis Kelamin
 di Kecamatan Purwareja Klampok
 Tahun 2015 - 2017

No.	Tahun	Penduduk			Sex Ratio
		Laki-laki	Perempuan	Jumlah	
(1)	(2)	(3)	(4)	(5)	(6)
1	2017	20,546	21,062	41,608	97.55
2	2016	20,459	20,966	41,425	97.58
3	2015	20,368	20,869	41,237	97.60

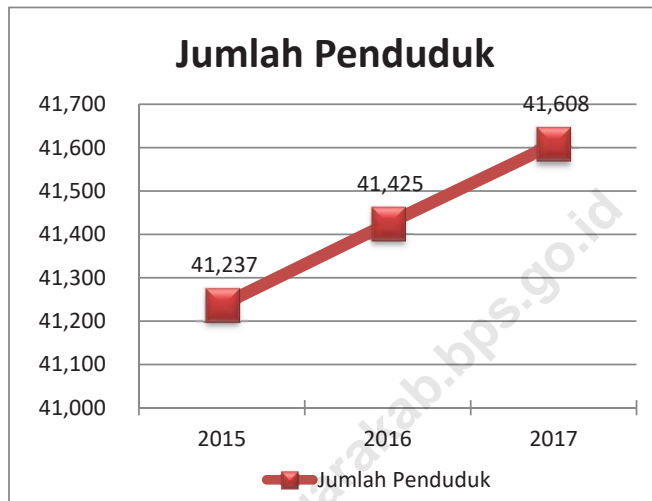
Sumber: BPS Kabupaten Banjarnegara, Proyeksi Penduduk SP2010

Gambar 3.2
Banyaknya Penduduk menurut Jenis Kelamin
di Kecamatan Purwareja Klampok
Tahun 2015 - 2017



Sumber: BPS Kabupaten Banjarnegara, Proyeksi Penduduk SP2010

Gambar 3.3
Banyaknya Penduduk di Kecamatan Purwareja Klampok
Tahun 2015 - 2017



Sumber: BPS Kabupaten Banjarnegara, Proyeksi Penduduk SP2010

BAB IV
SOSIAL

<https://banjarnegaraku.bps.go.id>

Tabel 4.1
Jumlah Sekolah Negeri dan Swasta menurut Jenjang Pendidikan
dirinci per Desa di Kecamatan Purwareja Klampok Tahun 2017

Desa	TK/RA/BA			SD/MI		
	Negeri	Swasta	Jumlah	Negeri	Swasta	Jumlah
(1)	(2)	(3)	(4)	(5)	(6)	(7)
1. Purwareja	0	4	4	5	2	7
2. Kecitran	0	3	3	3	1	4
3. Sirkandi	0	4	4	4	2	6
4. Pagak	0	3	3	3	1	4
5. Kalilandak	0	3	3	3	2	5
6. Klampok	0	5	5	6	1	7
7. Kalimandi	0	4	4	4	2	6
8. Kaliwinasuh	0	1	1	4	1	5
Jumlah	0	27	27	32	12	44

Sumber : Data Profil Desa

Tabel 4.1
(Lanjutan)

Desa	SMP/MTs			SMU/MA		
	Negeri	Swasta	Jumlah	Negeri	Swasta	Jumlah
(1)	(8)	(9)	(10)	(11)	(12)	(13)
1. Purwareja	1	3	4	1	1	2
2. Kecitran	0	0	0	0	0	0
3. Sirkandi	0	0	0	0	0	0
4. Pagak	0	0	0	0	0	0
5. Kalilandak	0	0	0	0	0	0
6. Klampok	1	1	2	0	1	1
7. Kalimandi	1	0	1	0	0	0
8. Kaliwinasuh	0	0	0	0	0	0
Jumlah	3	4	7	1	2	3

Sumber : Data Profil Desa

Tabel 4.1
(Lanjutan)

Desa	SMK			Akademi/PT		
	Negeri	Swasta	Jumlah	Negeri	Swasta	Jumlah
(1)	(14)	(15)	(16)	(17)	(18)	(19)
1. Purwareja	0	2	2	0	0	0
2. Kecitran	0	0	0	0	0	0
3. Sirkandi	0	0	0	0	0	0
4. Pagak	0	0	0	0	0	0
5. Kalilandak	0	0	0	0	0	0
6. Klampok	0	1	1	0	0	0
7. Kalimandi	0	0	0	0	0	0
8. Kaliwinasuh	0	1	1	0	0	0
Jumlah	0	4	4	0	0	0

Sumber : Data Profil Desa

Tabel 4.1
(Lanjutan)

Desa	Sekolah Luar Biasa (SLB)		
	Negeri	Swasta	Jumlah
(1)	(20)	(21)	(22)
1. Purwareja	0	0	0
2. Kecitran	0	0	0
3. Sirkandi	0	0	0
4. Pagak	0	0	0
5. Kalilandak	0	0	0
6. Klampok	0	1	1
7. Kalimandi	0	0	0
8. Kaliwinasuh	0	0	0
Jumlah	0	1	1

Sumber : Data Profil Desa

Tabel 4.2
 Jumlah Pondok Pesantren, Madarasah Diniyah, Seminari/Sejenisnya
 dirinci per Desa di Kecamatan Purwareja Klampok Tahun 2017

Desa	Pondok Pesantren	Madarasah Diniyah	Seminari/ Sejenisnya
(1)	(2)	(3)	(4)
1. Purwareja	1	0	0
2. Kecitran	1	0	0
3. Sirkandi	0	1	0
4. Pagak	0	0	0
5. Kalilandak	0	0	0
6. Klampok	0	3	0
7. Kalimandi	0	0	0
8. Kaliwinasuh	0	0	0
Jumlah	2	4	0

Sumber : Data Profil Desa

Tabel 4.3
Keberadaan Beberapa Kegiatan Pendidikan
dirinci per Desa di Kecamatan Purwareja Klampok Tahun 2017

Desa	Pemberantasan Buta Aksara selama 3 tahun terakhir	Pendidikan Paket A/B/C selama setahun terakhir	Pos PAUD yang masih beroperasi
(1)	(2)	(3)	(4)
1. Purwareja	Tidak Ada	Tidak Ada	Ada
2. Kecitran	Tidak Ada	Tidak Ada	Ada
3. Sirkandi	Tidak Ada	Ada	Ada
4. Pagak	Tidak Ada	Tidak Ada	Ada
5. Kalilandak	Tidak Ada	Tidak Ada	Ada
6. Klampok	Tidak Ada	Ada	Ada
7. Kalimandi	Tidak Ada	Tidak Ada	Ada
8. Kaliwinasuh	Tidak Ada	Tidak Ada	Ada

Sumber : Data Profil Desa

Tabel 4.3
(Lanjutan)

Desa	Play Group	Taman Penitipan Anak yang masih beroperasi	Taman Bacaan Masyarakat yang masih beroperasi
(1)	(5)	(6)	(7)
1. Purwareja	Tidak Ada	Tidak Ada	Tidak Ada
2. Kecitran	Tidak Ada	Tidak Ada	Tidak Ada
3. Sirkandi	Ada	Tidak Ada	Tidak Ada
4. Pagak	Tidak Ada	Tidak Ada	Tidak Ada
5. Kalilandak	Tidak Ada	Tidak Ada	Ada
6. Klampok	Ada	Tidak Ada	Tidak Ada
7. Kalimandi	Ada	Tidak Ada	Tidak Ada
8. Kaliwinasuh	Tidak Ada	Tidak Ada	Tidak Ada

Sumber : Data Profil Desa

Tabel 4.4
 Banyaknya Sarana Kesehatan menurut jenisnya
 dirinci per Desa di Kecamatan Purwareja Klampok Tahun 2017

Desa	Rumah Sakit	Rumah Sakit Bersalin	Puskesmas dengan Rawat Inap
(1)	(2)	(3)	(4)
1. Purwareja	1	0	0
2. Kecitran	0	0	0
3. Sirkandi	0	0	0
4. Pagak	0	0	0
5. Kalilandak	0	0	0
6. Klampok	0	0	1
7. Kalimandi	0	0	0
8. Kaliwinasuh	0	0	0
Jumlah	1	0	1

Sumber : Data Profil Desa

Tabel 4.4
(Lanjutan)

Desa	Puskesmas tanpa Rawat Inap	Puskesmas Pembantu	Poliklinik/Balai Pengobatan
(1)	(5)	(6)	(7)
1. Purwareja	0	0	1
2. Kecitran	0	1	0
3. Sirkandi	1	0	0
4. Pagak	0	0	0
5. Kalilandak	0	0	0
6. Klampok	0	0	1
7. Kalimandi	0	0	0
8. Kaliwinasuh	0	0	0
Jumlah	1	1	2

Sumber : Data Profil Desa

Tabel 4.4
(Lanjutan)

Desa	Tempat Praktek Dokter	Tempat Praktek Bidan	Pos Kesehatan Desa
(1)	(8)	(9)	(10)
1. Purwareja	1	2	0
2. Kecitran	0	1	0
3. Sirkandi	0	1	1
4. Pagak	0	1	1
5. Kalilandak	0	1	1
6. Klampok	1	1	0
7. Kalimandi	1	1	1
8. Kaliwinasuh	0	1	1
Jumlah	3	9	5

Sumber : Data Profil Desa

Tabel 4.4
(Lanjutan)

Desa	Pondok Bersalin Desa	Posyandu	Posbindu	Apotek
(1)	(11)	(12)	(13)	(13)
1. Purwareja	0	13	9	4
2. Kecitran	0	10	4	0
3. Sirkandi	0	14	5	0
4. Pagak	0	5	2	0
5. Kalilandak	0	9	6	0
6. Klampok	0	14	11	2
7. Kalimandi	0	14	5	0
8. Kaliwinasuh	0	12	5	0
Jumlah	0	91		6

Sumber : Data Profil Desa

Tabel 4.5
 Banyaknya Tenaga Kesehatan yang Tinggal/Menetap di Desa
 dirinci menurut Desa di Kecamatan Purwareja Klampok Tahun 2017

Desa	Laki-laki	Dokter Perem- puan	Jumlah	Dokter Gigi	Bidan	Tenaga Kesehat- an Lainnya
(1)	(2)	(3)	(4)	(5)	(6)	(7)
1. Purwareja	2	2	4	0	5	37
2. Kecitran	0	0	0	0	9	7
3. Sirkandi	0	0	0	0	3	2
4. Pagak	0	0	0	0	3	2
5. Kalilandak	0	0	0	0	1	10
6. Klampok	2	0	2	0	2	15
7. Kalimandi	1	0	1	0	4	5
8. Kaliwinasuh	1	0	1	0	2	3
Jumlah	6	2	8	0	29	81

Sumber : Data Profil Desa

Tabel 4.6
 Jumlah Tempat Ibadah menurut Jenisnya
 dirinci per Desa di Kecamatan Purwareja Klampok Tahun 2017

Desa	Masjid	Surau/ Langgar	Gereja Kristen	Gereja Katolik
(1)	(2)	(3)	(4)	(5)
1. Purwareja	9	45	4	1
2. Kecitran	5	16	0	0
3. Sirkandi	5	29	0	0
4. Pagak	4	15	0	0
5. Kalilandak	6	8	0	0
6. Klampok	6	18	1	0
7. Kalimandi	7	17	0	0
8. Kaliwinasuh	5	17	0	0
Jumlah	47	165	5	1

Sumber: BPS Kabupaten Banjarnegara

Tabel 4.6
(Lanjutan)

Desa	Kapel	Pura	Vihara	Klenteng
(1)	(6)	(7)	(8)	(9)
1. Purwareja	0	0	0	0
2. Kecitran	0	0	0	0
3. Sirkandi	0	0	0	0
4. Pagak	0	0	0	0
5. Kalilandak	0	0	0	0
6. Klampok	0	0	0	0
7. Kalimandi	0	0	0	0
8. Kaliwinasuh	0	0	0	0
Jumlah	0	0	0	0

Sumber: BPS Kabupaten Banjarnegara

Tabel 4.7
 Banyaknya Penyandang Cacat menurut Jenisnya
 dirinci per Desa di Kecamatan Purwareja Klampok Tahun 2017

Desa	Tunanetra	Tuna- rungu	Tuna- wicara	Tuna- rungu- wicara	Tuna- daksa
(1)	(2)	(3)	(4)	(5)	(6)
1. Purwareja	9	11	8	3	12
2. Kecitran	1	0	0	1	1
3. Sirkandi	13	5	8	1	16
4. Pagak	2	0	0	5	6
5. Kalilandak	3	7	2	7	6
6. Klampok	1	0	4	0	0
7. Kalimandi	9	7	8	0	20
8. Kaliwinasuh	7	5	5	0	5
Jumlah	45	35	35	17	66

Sumber : Data Profil Desa

Tabel 4.7
(Lanjutan)

Desa	Tuna- grahita	Tunalaras	Cacat eks Sakit Kusta	Cacat Ganda
(1)	(7)	(8)	(9)	(10)
1. Purwareja	14	8	0	0
2. Kecitran	3	10	0	0
3. Sirkandi	7	4	0	0
4. Pagak	9	2	0	0
5. Kalilandak	2	3	2	0
6. Klampok	4	5	0	0
7. Kalimandi	14	4	0	0
8. Kaliwinasuh	4	0	0	0
Jumlah	57	36	2	0

Sumber : Data Profil Desa

BAB V
PERTANIAN

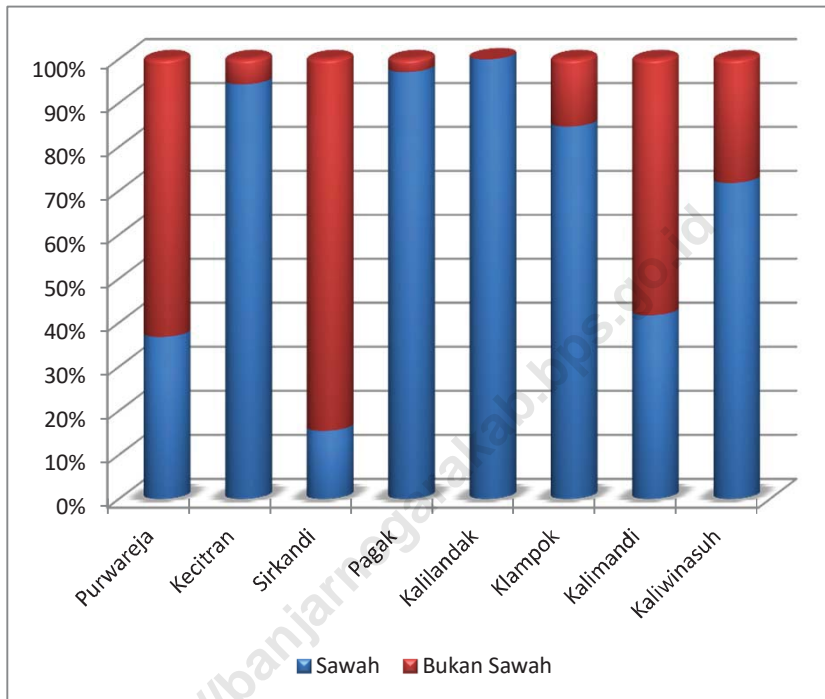
<https://banjarnegaraku.bps.go.id>

Tabel 5.1
Luas Lahan Pertanian menurut Jenis Penggunaan Lahan dirinci per Desa
di Kecamatan Purwareja Klampok Tahun 2016 (Ha)

Desa	Sawah	Bukan Sawah	Jumlah
(1)	(2)	(3)	(4)
1. Purwareja	60.20	103.51	163.71
2. Kecitran	96.13	5.90	102.03
3. Sirkandi	57.78	316.43	374.21
4. Pagak	67.35	2.07	69.42
5. Kalilandak	120.00	0.13	120.13
6. Klampok	88.00	16.00	104.00
7. Kalimandi	97.00	135.78	232.78
8. Kaliwinasuh	117.00	46.00	163.00
Jumlah	703.46	625.81	1,329.27

Sumber: Monografi Desa

Gambar 5.1
 Persentase Luas Lahan Pertanian menurut Jenis Penggunaan Lahan
 dirinci menurut Desa di Kecamatan Purwareja Klampok
 Tahun 2016



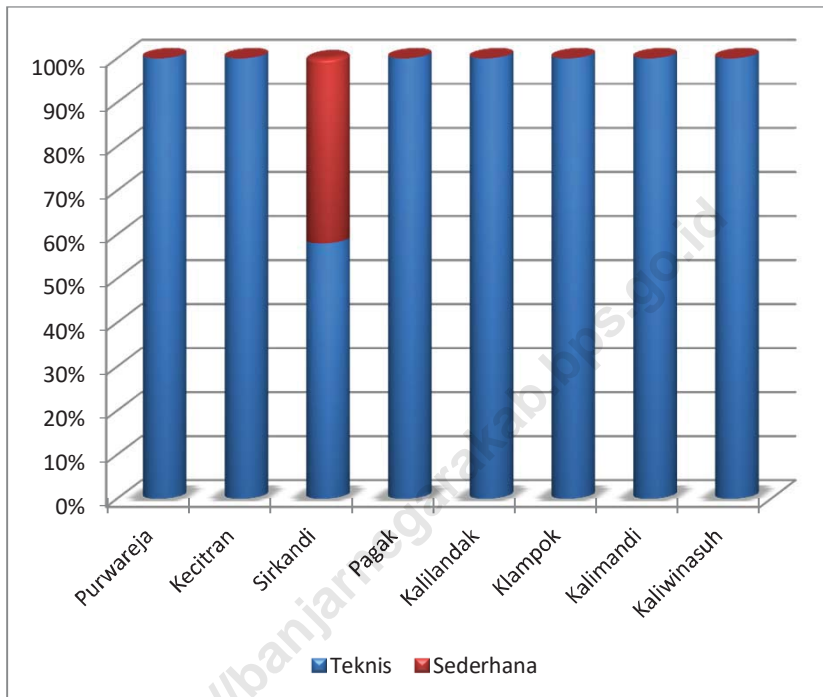
Sumber: Monografi Desa

Tabel 5.2
Luas Lahan Sawah menurut Jenis Irigasi dirinci per Desa
di Kecamatan Purwareja Klampok Tahun 2016 (Ha)

Desa	Teknis	Sederhana	Jumlah
(1)	(2)	(3)	
1. Purwareja	60.20	0.00	60.20
2. Kecitran	96.13	0.00	96.13
3. Sirkandi	33.51	24.27	57.78
4. Pagak	67.35	0.00	67.35
5. Kalilandak	120.00	0.00	120.00
6. Klampok	88.00	0.00	88.00
7. Kalimandi	97.00	0.00	97.00
8. Kaliwinasuh	117.00	0.00	117.00
Jumlah	679.19	24.27	703.46

Sumber: Monografi Desa

Gambar 5.2
 Luas Lahan Sawah menurut Jenis Irigasi dirinci per Desa
 di Kecamatan Purwareja Klampok
 Tahun 2016



Sumber: Monografi Desa

Tabel 5.3
 Banyaknya Rumah Tangga Usaha Tanaman Pangan (Padi dan Palawija)
 dirinci menurut Desa di Kecamatan Purwareja Klampok
 Tahun 2013

Desa	Padi	Palawija	Tanaman Pangan
(1)	(2)	(3)	(4)
1. Purwareja	80	10	80
2. Kecitran	338	22	352
3. Sirkandi	572	550	814
4. Pagak	265	20	269
5. Kalilandak	373	11	378
6. Klampok	181	7	183
7. Kalimandi	478	89	479
8. Kaliwinasuh	363	52	364
Jumlah	2,650	761	2,919

Sumber: Badan Pusat Statistik (Hasil Sensus Pertanian Tahun 2013)

Tabel 5.4
 Banyaknya Rumah Tangga Usaha Tanaman Padi menurut Jenis Komoditas
 dirinci menurut Desa di Kecamatan Purwareja Klampok
 Tahun 2013

Desa	Padi Sawah	Padi Ladang (Gogo)	Padi
(1)	(2)	(3)	(4)
1. Purwareja	80	0	80
2. Kecitran	337	1	338
3. Sirkandi	432	163	572
4. Pagak	265	1	265
5. Kalilandak	373	0	373
6. Klampok	181	0	181
7. Kalimandi	478	0	478
8. Kaliwinasuh	363	0	363
Jumlah	2,509	165	2,650

Sumk Sumber: Badan Pusat Statistik (Hasil Sensus Pertanian Tahun 2013)

Tabel 5.5
 Banyaknya Rumah Tangga Usaha Tanaman Palawija menurut Jenis
 Komoditas dirinci menurut Desa di Kecamatan Purwareja Klampok
 Tahun 2013

Desa	Jagung	Kedelai	Kacang Tanah	Kacang Hijau
(1)	(2)	(3)	(4)	(5)
1. Purwareja	10	0	0	0
2. Kecitran	9	0	1	0
3. Sirkandi	120	30	106	12
4. Pagak	1	0	11	0
5. Kalilandak	2	0	2	0
6. Klampok	4	0	2	0
7. Kalimandi	82	0	5	1
8. Kaliwinasuh	51	2	0	0
Jumlah	279	32	127	13

Sumber: Badan Pusat Statistik (Hasil Sensus Pertanian Tahun 2013)

Tabel 5.5
(Lanjutan)

Desa	Ubi Kayu	Ubi Jalar	Sorgum	Gandum
(1)	(6)	(7)	(8)	(9)
1. Purwareja	0	0	0	0
2. Kecitran	11	1	0	0
3. Sirkandi	430	43	0	0
4. Pagak	7	0	0	0
5. Kalilandak	8	0	0	0
6. Klampok	2	0	0	0
7. Kalimandi	1	1	0	0
8. Kaliwinasuh	0	0	0	0
Jumlah	459	45	0	0

Sumber: Badan Pusat Statistik (Hasil Sensus Pertanian Tahun 2013)

Tabel 5.5
(Lanjutan)

Desa	Talas	Ganyong	Garut	Lainnya	Palawija
(1)	(6)	(7)	(8)	(9)	(9)
1. Purwareja	0	0	0	0	10
2. Kecitran	0	0	0	0	22
3. Sirkandi	31	1	1	0	550
4. Pagak	0	1	0	0	20
5. Kalilandak	0	0	0	0	11
6. Klampok	0	0	0	1	7
7. Kalimandi	0	0	0	1	89
8. Kaliwinasuh	0	0	0	0	52
Jumlah	31	2	1	2	761

Sumber: Badan Pusat Statistik (Hasil Sensus Pertanian Tahun 2013)

Tabel 5.6
 Banyaknya Rumah Tangga Usaha Tanaman Hortikultura menurut
 Kelompok Tanaman dirinci menurut Desa
 di Kecamatan Purwareja Klampok Tahun 2013

Desa	Rumah Tangga Usaha Hortikultura	Buah-buahan		Sayuran	
		Tahunan	Semusim	Tahunan	Semusim
(1)	(2)	(3)	(4)	(5)	(6)
1. Purwareja	38	35	0	0	3
2. Kecitran	274	273	0	5	2
3. Sirkandi	908	874	0	506	26
4. Pagak	426	425	0	27	11
5. Kalilandak	483	480	0	80	18
6. Klampok	74	71	0	1	2
7. Kalimandi	538	535	0	13	4
8. Kaliwinasuh	94	93	0	1	7
Jumlah	2835	2,786	0	633	73

Sumber: Badan Pusat Statistik (Hasil Sensus Pertanian Tahun 2013)

Tabel 5.6
(Lanjutan)

Desa	Tanaman Obat-obatan		Tanaman Hias	
	Tahunan	Semusim	Tahunan	Semusim
(1)	(7)	(8)	(9)	(10)
1. Purwareja	1	2	0	0
2. Kecitran	0	0	0	0
3. Sirkandi	122	115	0	0
4. Pagak	0	3	0	0
5. Kalilandak	8	8	0	0
6. Klampok	0	3	0	1
7. Kalimandi	1	5	0	0
8. Kaliwinasuh	0	0	0	0
Jumlah	132	136	0	1

Sumber: Badan Pusat Statistik (Hasil Sensus Pertanian Tahun 2013)

Tabel 5.7
 Banyaknya Rumah Tangga Usaha Tanaman Perkebunan
 menurut Kelompok Tanaman dirinci per Desa
 di Kecamatan Purwareja Klampok Tahun 2016

Desa	Rumah Tangga Usaha Tanaman Perkebunan	Tanaman Perkebunan	
		Tahunan	Semusim
(1)	(2)	(3)	(4)
1. Purwareja	16	16	0
2. Kecitran	208	208	0
3. Sirkandi	969	969	0
4. Pagak	320	320	0
5. Kalilandak	361	361	0
6. Klampok	28	28	0
7. Kalimandi	438	438	0
8. Kaliwinasuh	115	115	0
Jumlah	2,455	2,455	0

Sumber: Badan Pusat Statistik (Hasil Sensus Pertanian Tahun 2013)

Tabel 5.8
Banyaknya Rumah Tangga Usaha Tanaman Perkebunan Tahunan
menurut Komoditas Tanaman dirinci per Desa
di Kecamatan Purwareja Klampok Tahun 2016

Desa	Kelapa	Cengkeh	Kopi	Lada	Kakao
(1)	(2)	(3)	(4)	(5)	(6)
1. Purwareja	16	0	0	0	0
2. Kecitran	208	0	0	0	0
3. Sirkandi	965	344	184	20	7
4. Pagak	319	0	6	0	0
5. Kalilandak	360	0	1	0	0
6. Klampok	28	0	0	1	1
7. Kalimandi	435	1	13	0	0
8. Kaliwinasuh	114	0	1	0	3
Jumlah	2,445	345	205	21	11

Sumber: Badan Pusat Statistik (Hasil Sensus Pertanian Tahun 2013)

Tabel 5.9
 Banyaknya Rumah Tangga Usaha Peternakan
 menurut Komoditas Ternak yang diusahakan dirinci per Desa
 di Kecamatan Purwareja Klampok Tahun 2016

Desa	Rumah Tangga Usaha Peternakan	Sapi Potong	Sapi Perah	Kerbau	Kuda
(1)	(2)	(3)	(4)	(5)	(6)
1. Purwareja	86	11	0	0	1
2. Kecitran	325	37	0	0	4
3. Sirkandi	1,153	65	1	1	1
4. Pagak	418	21	0	0	2
5. Kalilandak	448	10	3	2	0
6. Klampok	190	31	0	0	0
7. Kalimandi	763	32	1	2	2
8. Kaliwinasuh	248	23	0	0	0
Jumlah	3,631	230	5	5	10

Sumber: Badan Pusat Statistik (Hasil Sensus Pertanian Tahun 2013)

Tabel 5.9
(Lanjutan)

Desa	Kambing	Domba	Babi	Ayam Lokal	Ayam Ras Petelur
(1)	(7)	(8)	(9)	(10)	(11)
1. Purwareja	32	0	1	54	0
2. Kecitran	154	0	0	236	0
3. Sirkandi	497	1	0	1,079	1
4. Pagak	104	0	0	363	1
5. Kalilandak	99	0	0	396	0
6. Klampok	111	0	0	98	1
7. Kalimandi	138	1	0	688	0
8. Kaliwinasuh	62	0	0	200	1
Jumlah	1,197	2	1	3,114	4

Sumber: Badan Pusat Statistik (Hasil Sensus Pertanian Tahun 2013)

Tabel 5.9
(Lanjutan)

Desa	Ayam Ras Pedaging	Itik	Itik Manila	Lainnya
(1)	(12)	(13)	(14)	(15)
1. Purwareja	0	8	0	1
2. Kecitran	2	46	4	2
3. Sirkandi	2	92	26	20
4. Pagak	1	79	16	8
5. Kalilandak	0	104	19	9
6. Klampok	2	42	0	5
7. Kalimandi	0	89	0	22
8. Kaliwinasuh	2	27	0	7
Jumlah	9	487	65	74

Sumber: Badan Pusat Statistik (Hasil Sensus Pertanian Tahun 2013)

Tabel 5.10
 Jumlah Ternak yang Diusahakan oleh Rumah Tangga Usaha Peternakan
 menurut Komoditas Ternak yang diusahakan dirinci per Desa
 di Kecamatan Purwareja Klampok Tahun 2013

Desa	Sapi Potong	Sapi Perah	Kerbau	Kuda
(1)	(2)	(3)	(4)	(5)
1. Purwareja	27	0	0	2
2. Kecitran	62	0	0	4
3. Sirkandi	90	1	1	1
4. Pagak	31	0	0	2
5. Kalilandak	20	6	4	0
6. Klampok	85	0	0	0
7. Kalimandi	54	1	4	3
8. Kaliwinasuh	46	0	0	0
Jumlah	415	8	9	12

Sumber: Badan Pusat Statistik (Hasil Sensus Pertanian Tahun 2013)

Tabel 5.10
(Lanjutan)

Desa	Kambing	Domba	Babi	Ayam Lokal
(1)	(6)	(7)	(8)	(9)
1. Purwareja	135	0	11	775
2. Kecitran	452	0	0	3,072
3. Sirkandi	1,683	2	0	9,109
4. Pagak	272	0	0	2,887
5. Kalilandak	326	0	0	6,285
6. Klampok	466	0	0	1,106
7. Kalimandi	414	2	0	7,014
8. Kaliwinasuh	184	0	0	1,917
Jumlah	3,932	4	11	32,165

Sumber: Badan Pusat Statistik (Hasil Sensus Pertanian Tahun 2013)

Tabel 5.10
(Lanjutan)

Desa	Ayam Ras Petelur	Ayam Ras Pedaging	Itik	Itik Manila
(1)	(10)	(11)	(12)	(13)
1. Purwareja	0	0	72	0
2. Kecitran	0	55,000	476	60
3. Sirkandi	2,000	19,000	697	98
4. Pagak	2	400	1,491	103
5. Kalilandak	0	0	765	603
6. Klampok	80	19,000	544	0
7. Kalimandi	0	0	936	0
8. Kaliwinasuh	200	12,036	243	0
Jumlah	2,282	105,436	5,224	864

Sumber: Badan Pusat Statistik (Hasil Sensus Pertanian Tahun 2013)

Tabel 5.11
Banyaknya Rumah Tangga Usaha Budidaya Ikan
menurut Jenis Budidaya dirinci per Desa
di Kecamatan Purwareja Klampok Tahun 2013

Desa	Rumah Tangga Usaha Budidaya Ikan	Bukan Ikan Hias			Ikan Hias
		Di Kolam/ Air Tawar	Di Sawah	Di Perairan Umum	
(1)	(2)	(3)	(4)	(5)	(6)
1. Purwareja	12	12	0	0	0
2. Kecitran	41	41	0	0	0
3. Sirkandi	91	91	0	0	0
4. Pagak	63	61	2	0	0
5. Kalilandak	154	154	4	1	0
6. Klampok	26	24	0	2	0
7. Kalimandi	167	167	0	0	0
8. Kaliwinasuh	55	54	1	0	0
Jumlah	609	604	7	3	0

Sumber: Badan Pusat Statistik (Hasil Sensus Pertanian Tahun 2013)

Tabel 5.12
Banyaknya Rumah Tangga Usaha Budidaya Ikan
menurut Jenis Ikan Utama yang Dibudidayakan dirinci per Desa
di Kecamatan Purwareja Klampok Tahun 2013

Desa	Bukan Ikan Hias			
	Nilai	lele	Gurame	Patin
(1)	(2)	(3)	(4)	(5)
1. Purwareja	0	4	8	0
2. Kecitran	0	8	20	1
3. Sirkandi	1	71	14	1
4. Pagak	1	25	12	0
5. Kalilandak	0	26	85	3
6. Klampok	0	8	5	13
7. Kalimandi	5	30	58	10
8. Kaliwinasuh	0	12	25	3
Jumlah	7	184	227	31

Sumber: Badan Pusat Statistik (Hasil Sensus Pertanian Tahun 2013)

Tabel 5.13
Jumlah Rumah Tangga Usaha Kehutanan menurut Jenis Kegiatan
dirinci per Desa di Kecamatan Purwareja Klampok
Tahun 2013

Desa	Rumah Tangga Usaha Kehutanan	Budidaya Tanaman Kehutanan	Penangkaran Satwa/Tumbu- han Liar	Penangkapan Satwa Liar	Pemungutan Hasil Hutan
(1)	(2)	(3)	(4)	(5)	(6)
1. Purwareja	19	19	0	0	0
2. Kecitran	192	192	0	0	0
3. Sirkandi	971	971	0	0	39
4. Pagak	266	262	0	5	0
5. Kalilandak	213	213	0	0	0
6. Klampok	28	28	0	1	0
7. Kalimandi	334	334	0	0	0
8. Kaliwinasuh	101	101	0	0	0
Jumlah	2,124	2,120	0	6	39

Sumber: Badan Pusat Statistik (Hasil Sensus Pertanian Tahun 2013)

Tabel 5.14
Jumlah Tanaman Kehutanan yang diusahakan menurut Komoditas
Tanaman dirinci per Desa di Kecamatan Purwareja Klampok
Tahun 2013

Desa	Akasia	Bambu	Jati	Mahoni	Sengon
(1)	(2)	(3)	(4)	(5)	(6)
1. Purwareja	50	223	31	52	448
2. Kecitran	0	409	795	1,353	2,003
3. Sirkandi	294	4,088	6,551	17,623	23,293
4. Pagak	38	508	1,391	712	716
5. Kalilandak	650	2,385	148	412	687
6. Klampok	1,673	482	10	61	911
7. Kalimandi	33	1,120	601	672	2,204
8. Kaliwinasuh	2	1,862	67	222	666
Jumlah	2,740	11,077	9,594	21,107	30,928

Sumber: Badan Pusat Statistik (Hasil Sensus Pertanian Tahun 2013)

Tabel 5.14
(Lanjutan)

Desa	Jabon	Waru	Jati Putih	Suren
(1)	(7)	(8)	(9)	(10)
1. Purwareja	0	0	0	0
2. Kecitran	0	0	0	0
3. Sirkandi	82	8	96	0
4. Pagak	150	0	0	0
5. Kalilandak	0	3	0	0
6. Klampok	25	0	0	0
7. Kalimandi	78	2	0	0
8. Kaliwinasuh	50	0	0	0
Jumlah	385	13	96	0

Sumber: Badan Pusat Statistik (Hasil Sensus Pertanian Tahun 2013)

DATA

MENCERDASKAN BANGSA



**Badan Pusat Statistik
Kabupaten Banjarnegara**

Jalan Selamanik No. 33 Banjarnegara 53415

Telp. (0286)591893, Fax. (0286)592816

Website: <http://banjarnegarakab.bps.go.id>