



KATALOG/Catalog: 1102001.8102021

**KECAMATAN
KEI BESAR
UTARA TIMUR
DALAM ANGKA**
*Kei Besar Utara Timur
Subdistrict in Figures*

2021

021

02

81



**BADAN PUSAT STATISTIK
KABUPATEN MALUKU TENGGARA**
BPS-Statistics of Maluku Tenggara Regency



**KECAMATAN
KEI BESAR
UTARA TIMUR
DALAM ANGKA**
*Kei Besar Utara Timur
Subdistrict in Figures*

2021

021

02

81

Kecamatan Kei Besar Utara Timur Dalam Angka

Kei Besar Utara Timur Subdistrict in Figures

2021

ISBN: 978-602-52738-8-9

No. Publikasi/*Publication Number*: 81020.2113

Katalog/*Catalog*: 1102001.8102021

Ukuran Buku/*Book Size*: 14,8 cm x 21 cm

Jumlah Halaman/*Number of Pages*: xx + 132 halaman /*pages*

Naskah/*Manuscript*:

Badan Pusat Statistik Kabupaten Maluku Tenggara

BPS-Statistics of Maluku Tenggara Regency

Penyunting/*Editor*:

Badan Pusat Statistik Kabupaten Maluku Tenggara

BPS-Statistics of Maluku Tenggara Regency

Desain Kover oleh/*Cover Designed by*:

Fungsi Integrasi Pengolahan dan Diseminasi Statistik BPS Kabupaten Maluku Tenggara

Function of Integration Processing and Statistics Dissemination BPS-Statistics of Maluku Tenggara Regency

Ilustrasi Kover/*Cover Illustration*:

Air Terjun Hoko/*Hoko Waterfall*

Penerbit/*Published by*:

© BPS Kabupaten Maluku Tenggara/*BPS-Statistics of Maluku Tenggara Regency*

Pencetak/*Printed by*:

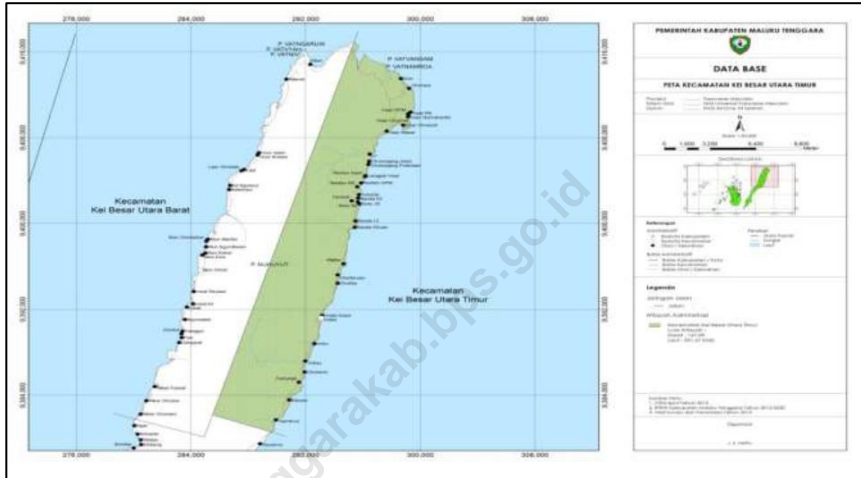
BPS Kabupaten Maluku Tenggara/*BPS-Statistics of Maluku Tenggara Regency*

Dilarang mengumumkan, mendistribusikan, mengomunikasikan, dan/atau menggandakan sebagian atau seluruh isi buku ini untuk tujuan komersial tanpa izin tertulis dari Badan Pusat Statistik

Prohibited to announce, distribute, communicate, and/or copy part or all of this book for commercial purpose without permission from BPS-Statistics Indonesia

PETA WILAYAH KECAMATAN KEI BESAR UTARA TIMUR

MAP OF KEI BESAR UTARA TIMUR SUBDISTRICT



<https://malukutenggarakab.bps.go.id>

KEPALA BPS KABUPATEN MALUKU TENGGARA
CHIEF STATISTICIAN OF MALUKU TENGGARA REGENCY



Ir. Alisye Kakerissa



KATA PENGANTAR

Kecamatan Kei Besar Utara Timur Dalam Angka 2021 merupakan publikasi tahunan yang diterbitkan oleh BPS Kabupaten Maluku Tenggara. Disadari bahwa publikasi ini belum sepenuhnya memenuhi harapan pihak pemakai data khususnya para perencana, namun diharapkan dapat membantu melengkapi penyusunan rencana pembangunan di Kabupaten Maluku Tenggara.

Publikasi ini dapat terwujud atas kerja sama dan bantuan dari berbagai pihak baik instansi pemerintah maupun swasta. Kepada semua pihak yang telah memberikan bantuan disampaikan penghargaan dan terima kasih yang sebesar-besarnya.

Walaupun publikasi ini telah disiapkan sebaik-baiknya, namun disadari masih ada kekurangan dan kesalahan yang terjadi. Untuk perbaikan publikasi ini, tanggapan dan saran yang bersifat konstruktif dari para pemakai sangat diharapkan.

Langgur, September 2021

Kepala BPS

Kabupaten Maluku Tenggara

Ir. Alisye Kakerissa



PREFACE

Kei Besar Utara Timur Subdistrict in Figures 2021 is an annual publication written by Statistic-BPS of Maluku Tenggara Regency. Honestly, this publication has not perfect yet and has not filled the user's hope, especially for the planners yet, but hopely it can help to equip compilation of development planning in this regency.

This comprehensive publication has been made possible with the assistance and contribution from several governmental institutions and private organizations. To all parties who have been involved in the preparation of this publication, I would like to express my sincerest appreciation and gratitude.

Comments and constructive suggestions for the improvement of this publication are always welcome.

Langgur, September 2021
Chief Statistician of
Maluku Tenggara Regency

Ir. Alisye Kakerissa

DAFTAR ISI/CONTENTS

	halaman <i>page</i>
Peta Wilayah Kecamatan Kei Besar Utara Timur	iii
<i>Map of Kei Besar Utara Timur Subdistrict</i>	iii
Kepala BPS Kabupaten Maluku Tenggara	v
<i>Chief Statistician of Maluku Tenggara Regency</i>	v
Kata Pengantar	vii
<i>Preface</i>	viii
Daftar Isi/ <i>Contents</i>	ix
Daftar Tabel/ <i>List of Tables</i>	xi
Daftar Gambar/ <i>List of Figures</i>	xviii
Penjelasan Umum/ <i>Explanatory Notes</i>	xx
1 Geografi dan Iklim	1
<i>Geography and Climate</i>	1
1.1 Geografi/ <i>Geography</i>	8
1.2 Iklim/ <i>Climate</i>	14
2 Pemerintahan	19
<i>Government</i>	19
2.1 Wilayah Administratif/ <i>Administrative Area</i>	24
3 Kependudukan	27
<i>Population</i>	27
3.1 Kependudukan/ <i>Population</i>	34
4 Sosial	41
<i>Social</i>	41
4.1 Pendidikan/ <i>Education</i>	48
4.2 Kesehatan/ <i>Health</i>	56
4.3 Agama/ <i>Religion</i>	60

5	Pertanian	63
	<i>Agriculture</i>	63
5.1	Tanaman Pangan/ <i>Food Crops</i>	68
5.2	Perkebunan/ <i>Plantation</i>	69
5.3	Peternakan/ <i>Livestock</i>	70
5.4	Perikanan/ <i>Fishery</i>	72
6	Energi dan Pertambangan	73
	<i>Energy and Mining</i>	73
6.1	Energi/ <i>Energy</i>	78
6.2	Pertambangan/ <i>Mining</i>	80
7	Perdagangan	85
	<i>Trade</i>	85
8	Hotel dan Pariwisata.....	95
	<i>Hotel and Tourism</i>	95
8.1	Pariwisata/ <i>Tourism</i>	100
8.2	Akomodasi/ <i>Accomodations</i>	103
9	Transportasi dan Komunikasi	107
	<i>Transportation and Communication</i>	107
9.1	Transportasi/ <i>Transportation</i>	112
9.2	Komunikasi/ <i>Communication</i>	121
10	Perbandingan Antar Kecamatan.....	123
	<i>Subdistrict Comparison</i>	123

DAFTAR TABEL/LIST OF TABLES

	halaman page
1 Geografi dan Iklim.....	1
1.1 Geografi/ <i>Geography</i>	8
1.1.1 Letak Geografis Wilayah Kecamatan Kei Besar Utara Timur	8
<i>Geographical Position of Kei Besar Utara Timur Subdistrict</i>	8
1.1.2 Letak Pulau, Luas Wilayah, dan Ketinggian menurut Desa di Kecamatan Kei Besar Utara Timur	9
<i>Island Position, Total Area, and Altitude by Village in Kei Besar Utara Timur Subdistrict</i>	9
1.1.3 Nama-nama Pulau Besar dan Status Dihuni dan Wilayah Desa di Kecamatan Kei Besar Utara Timur	11
<i>Big Islands Names and Status Inhabited and Village Area in Kei Besar Utara Timur Subdistrict</i>	11
1.1.4 Klasifikasi Golongan Umur Beberapa Pulau/Kepulauan di Kecamatan Kei Besar Utara Timur	12
<i>Group Ages Classifications Some Islands/Archipelago in Kei Besar Utara Timur Subdistrict</i>	12
1.1.5 Nama-nama Sungai menurut Letaknya di Kecamatan Kei Besar Utara Timur	13
<i>Names and Location of Rivers in Kei Besar Utara Timur Subdistrict</i>	13
1.2 Iklim/ <i>Climate</i>	14
1.2.1 Banyaknya Gempa Bumi yang dirasakan menurut Bulan di Kecamatan Kei Besar Utara Timur, 2020	14
<i>Number of Earthquakes Felt by Month in Kei Besar Utara Timur Subdistrict, 2020</i>	14
1.2.2 Jumlah Gempa Bumi berdasarkan Magnitudo di Kecamatan Kei Besar Utara Timur, 2020	15
<i>Number of Earthquakes Based by Magnitudo in Kei Besar Utara Timur Subdistrict, 2020</i>	15
1.2.3 Jumlah Gempa Bumi berdasarkan Kedalaman di Kecamatan Kei Besar Utara Timur, 2020	16

	<i>Number of Earthquakes Based by Depth in Kei Besar Utara Timur Subdistrict, 2020</i>	16
1.2.4	Data Klimatologi Bulanan Stasiun Meteorologi Dumatubun Langgur di Kecamatan Kei Besar Utara Timur, 2020..... <i>Monthly Climate Data Recorded at the Dumatubun Langgur Meteorology Station in Kei Besar Utara Timur Subdistrict, 2020</i>	17
2	Pemerintahan.....	19
2.1	Wilayah Administratif/ <i>Administrative Area</i>	24
2.1.1	Nama-nama Camat menurut Masa Jabatannya di Kecamatan Kei Besar Utara Timur, 2020..... <i>Names of Subdistrict Major by Serving Period in Kei Besar Utara Timur Subdistrict, 2020</i>	24
2.1.2	Nama-nama Kepala Desa menurut Umur dan Tingkat Pendidikan di Kecamatan Kei Besar Utara Timur, 2020..... <i>Names of Village Head by Age and Education Level in Kei Besar Utara Timur Subdistrict, 2020</i>	25
3	Kependudukan.....	27
3.1	Kependudukan/ <i>Population</i>	34
3.1.1	Jumlah Penduduk menurut Desa dan Jenis Kelamin di Kecamatan Kei Besar Utara Timur, 2020..... <i>Population by Villaged and Sex in Kei Besar Utara Timur Subdistrict, 2020</i>	34
3.1.2	Kepadatan Penduduk menurut Desa di Kecamatan Kei Besar Utara Timur, 2020	36
3.1.3	Sex Ratio menurut Desa dan Jenis Kelamin di Kecamatan Kei Besar Utara Timur, 2020	38
4	Sosial.....	41
4.1	Pendidikan/ <i>Education</i>	48

4.1.1	Jumlah Taman kanak-kanak/paud menurut Status di Kecamatan Kei Besar Utara Timur, 2020	48
	<i>Number of Kindergartens/Paud by Status in Kei Besar Utara Timur Subdistrict, 2020</i>	<i>48</i>
4.1.2	Jumlah Sekolah Dasar/Madrasah Ibtidaiyah menurut Status di Kecamatan Kei Besar Utara Timur, 2020	50
	<i>Number of Elementary School by Status in Kei Besar Utara Timur Subdistrict, 2020</i>	<i>50</i>
4.1.3	Jumlah Sekolah Menengah Pertama/Madrasah Tsanawiyah menurut Status di Kecamatan Kei Besar Utara Timur, 2020	52
	<i>Number of Junior High School by Status in Kei Besar Utara Timur Subdistrict, 2020</i>	<i>52</i>
4.1.4	Jumlah Sekolah Menengah Atas/Kejuruan/Madrasah Aliyah menurut Status di Kecamatan Kei Besar Utara Timur, 2020	54
	<i>Number of Senior High Schools and Vocational High Schools by Status in Kei Besar Utara Timur Subdistrict, 2020</i>	<i>54</i>
4.2	Kesehatan/Health	56
4.2.1	Jumlah Rumah Sakit, Puskesmas dan Puskesmas Pembantu menurut Desa di Kecamatan Kei Besar Utara Timur, 2020.....	56
	<i>Number of Hospitals, Public Health Centers and Owned PHC by Village in Kei Besar Utara Timur Subdistrict, 2020</i>	<i>56</i>
4.2.2	Jumlah Posyandu, Polindes, dan Dokter Praktek menurut Desa di Kecamatan Kei Besar Utara Timur, 2020	58
	<i>Number of Integrated Health Service Posts, Village Maternity Posts and Private Physicians by Village in Kei Besar Utara Timur Subdistrict, 2020</i>	<i>58</i>
4.3	Agama/Religion.....	60
4.3.1	Jumlah Tempat Peribadatan menurut Desa di Kecamatan Kei Besar Utara Timur, 2020.....	60
	<i>Number of Worship Places by Village in Kei Besar Utara Timur Subdistrict, 2020</i>	<i>60</i>
5	Pertanian.....	63
5.1	Tanaman Pangan/ <i>Food Crops</i>	68

5.1.1	Luas Areal, Luas Panen dan Produksi Tanaman Pangan menurut Komoditi di Kecamatan Kei Besar Utara Timur, 2020	68
	<i>Land Area, Area Harvested and Production of Food Crops by Commodity in Kei Besar Utara Timur Subdistrict, 2020.....</i>	68
5.2	Perkebunan/ <i>Plantation</i>	69
5.2.1	Luas Areal dan Produksi Hasil Perkebunan menurut Komoditi di Kecamatan Kei Besar Utara Timur, 2020.....	69
	<i>Land Area and Production of Plantation by Commodity in Kei Besar Utara Timur Subdistrict, 2020</i>	69
5.3	Peternakan/ <i>Livestock</i>	70
5.3.1	Populasi Ternak, Jumlah Pemotongan dan Produksi Daging menurut Jenis Ternak di Kecamatan Kei Besar Utara Timur, 2020	70
	<i>Live Stocks Population, Slaughtered, and Meat Production by Live Stock in Kei Besar Utara Timur Subdistrict, 2020</i>	70
5.3.2	Populasi Unggas, Produksi Daging Unggas dan Produksi Telur menurut Jenis Unggas di Kecamatan Kei Besar Utara Timur, 2020	71
	<i>Poultry Population, Meat Production of Poultry and Egg Production by Poultry in Kei Besar Utara Timur Subdistrict, 2020.....</i>	71
5.4	Perikanan/ <i>Fishery</i>	72
5.4.1	Jumlah Nelayan, Perahu Nelayan, dan Alat Penangkapan Ikan di Kecamatan Kei Besar Utara Timur, 2020.....	72
	<i>Number of Fishermen, Fishing Boats and Fishing Gear in Kei Besar Utara Timur Subdistrict, 2020</i>	72
6	Energi dan Pertambangan	73
6.1	Energi/ <i>Energy</i>	78
6.1.1	Jumlah Keluarga Pengguna Listrik menurut Desa di Kecamatan Kei Besar Utara Timur, 2020.....	78
	<i>Number of Electricity Users by Village in Kei Besar Utara Timur Subdistrict, 2020.....</i>	78
6.2	Pertambangan/ <i>Mining</i>	80
6.2.1	Lokasi Penggalan Bahan Galian C menurut Desa di Kecamatan Kei Besar Utara Timur, 2020.....	80

	<i>Location of Type–C Quarrying Sites by Village in Kei Besar Utara Timur Subdistrict, 2020</i>	80
6.2.2	Sumber Air Minum Utama yang Digunakan menurut Desa di Kecamatan Kei Besar Utara Timur, 2020	82
	<i>Main Drinking Water Source to Use by Villages in Kei Besar Utara Timur Subdistrict, 2020</i>	82
7	Perdagangan	85
7.1	Jumlah Toko/Kios menurut Desa di Kecamatan Kei Besar Utara Timur, 2020	90
	<i>Numbers of Stores/Shops by Village in Kei Besar Utara Timur Subdistrict, 2020</i>	90
7.2	Jumlah Bank, Lembaga Keuangan dan Bumdes Menurut desa di Kecamatan Kei Besar Utara Timur, 2020	92
	<i>Numbers of Banks and Financial Institutions by Village in Kei Besar Utara Timur Subdistrict, 2020</i>	92
8	Hotel dan Pariwisata	95
8.1	Pariwisata/ <i>Tourism</i>	100
8.1.1	Objek Wisata di Kecamatan Kei Besar Utara Timur	100
	<i>Tourism Objects in Kei Besar Utara Timur Subdistrict</i>	100
8.1.2	Tempat Hiburan Lapangan Sepak Bola, Bola Voli, dan Futsal menurut Desa di Kecamatan Kei Besar Utara Timur, 2020	101
	<i>Football Field, Volley Ball Field, and Futsal Field by Village in Kei Besar Utara Timur Subdistrict, 2020</i>	101
8.2	Akomodasi/ <i>Accomodations</i>	103
8.2.1	Nama Hotel/penginapan di Kecamatan Kei Besar Utara Timur	103
	<i>Names of Hotel/lodging in Kei Besar Utara Timur Subdistrict</i>	103
8.2.2	Jumlah Warung Makan/Restoran menurut Desa di Kecamatan Kei Besar Utara Timur, 2020	104
	<i>Numbers of Diners/Restaurants by Village in Kei Besar Utara Timur Subdistrict, 2020</i>	104
9	Transportasi dan Komunikasi	107
9.1	Transportasi/ <i>Transportation</i>	112

9.1.1	Jarak antara desa di Kecamatan Kei Besar Utara Timur dengan Ibukota Kecamatan dan Ibukota Kotamadya	112
	<i>Distances between villages in Kei Besar Utara Timur Subdistrict and Subdistrict Capital and Municipal Capital</i>	112
9.1.2	Kondisi, Jenis Permukaan, dan Status Jalan menurut Desa di Kecamatan Kei Besar Utara Timur, 2020.....	114
	<i>Conditions, Surface Type, and Road Status by Village in Kei Besar Utara Timur Subdistrict, 2020</i>	114
9.1.3	Transportasi untuk Menjangkau Desa dari Ibukota Kecamatan Kei Besar Utara Timur, 2020.....	116
	<i>Transportation to Reach Village from Kei Besar Utara Timur Capital Subdistrict, 2020.....</i>	116
9.1.4	Dermaga Pelabuhan Rakyat dan Rute di Kecamatan Kei Besar Utara Timur, 2020	118
	<i>Harbor and Route in Kei Besar Utara Timur Subdistrict, 2020.....</i>	118
9.2	Komunikasi/ <i>Communication</i>	121
9.2.1	Jaringan Telepon Kabel dan Seluler di Kecamatan Kei Besar Utara Timur, 2020	121
	<i>Cable and Cellular Phone Networks in Kei Besar Utara Timur Subdistrict, 2020.....</i>	121
10	Perbandingan Antar Kecamatan.....	123
10.1	Luas Wilayah Kota menurut Kecamatan di Kabupaten Maluku Tenggara	128
	<i>Total Area Region by Subdistrict in Maluku Tenggara Regency....</i>	128
10.2	Jumlah Penduduk menurut Jenis Kelamin dan Kecamatan di Kabupaten Maluku Tenggara, 2020	129
	<i>Population by Sex and Subdistrict in Maluku Tenggara Regency, 2020.....</i>	129
10.3	Jumlah Sekolah menurut Kecamatan dan Jenjang Pendidikan di Kabupaten Maluku Tenggara, 2020	130
	<i>Number of School by Subdistrict and Educational Level in Maluku Tenggara Regency, 2020.....</i>	130
10.4	Banyaknya Puskesmas, Pukesmas Pembantu dan Posyandu menurut Kecamatan di Kabupaten Maluku Tenggara, 2020.....	131

Number of Public Health Centres, by PHC Owned and Integrated Health Service Posts by Subdistrict in Maluku Tenggara Regency, 2020 131

<https://malukutenggarakab.bps.go.id>

DAFTAR GAMBAR/LIST OF FIGURES

	halaman page
1 Jumlah Hari Hujan di Kecamatan Kei Besar Utara Timur 2020..... 7 <i>Number of Rain Days in Kei Besar Utara Timur Subdistrict, 2020</i>	7
2 Jumlah Kepala Desa menurut Tingkat Pendidikan di Kecamatan Kei Besar Utara Timur, 2020..... 23 <i>Numbers of Village Head by Village in Kei Besar Utara Timur Subdistrict, 2020</i>	23
3 Persentaase Penduduk menurut Jenis Kelamin di Kecamatan Kei Besar Utara Timur, 2020 33 <i>Percentage of Population by Sex in Kei Besar Utara Timur Subdistrict, 2020</i>	33
4 Jumlah Fasilitas Kesehatan menurut Desa di Kecamatan Kei Besar Utara Timur, 2020 47 <i>Number of Health Center by Village in Kei Besar Utara Timur Subdistrict, 2020</i>	47
5 Produksi Tanaman Pangan menurut Komoditi di Kecamatan Kei Besar Utara Timur, 2020 67 <i>Production of Food Crops by Comodity in Kei Besar Utara Timur Subdistrict, 2020</i>	67
6 Akses Desa Terhadap Listrik di Kecamatan Kei Besar Utara Timur, 2020..... 77 <i>Village Acces of Electricity in Kei Besar Utara Timur Subdistrict, 2020</i>	77
7 Jumlah Toko/Kios menurut Desa di Kecamatan Kei Besar Selatan Barat, 2017 89 <i>Numbers of Stores/Shops by Village in Kei Besar Selatan Barat Subdistrict, 2017</i>	89

8	Banyak Desa Menurut Ketersediaan Lapangan Olahraga di Kecamatan Kei Besar Utara Timur, 2020	99
	<i>Numbers of Village by The Availability of Sport Field in Kei Besar Utara Timur Subdistrict, 2020</i>	<i>99</i>
9	Transportasi untuk Menjangkau Desa dai Ibukota Kecamatan Kei Besar Utara Timur, 2020	111
	<i>Transportation to Reach Village from Kei Besar Utara Timur Capital Subdistrict, 2020</i>	<i>111</i>
10	Jumlah Penduduk menurut Kecamatan di Kabupaten Maluku Tenggara, 2020	127
	<i>Population by Subdistrict in Maluku Tenggara Regency, 2020.....</i>	<i>127</i>

<https://malukutenggarakab.bps.go.id>

PENJELASAN UMUM/EXPLANATORY NOTES

Tanda-tanda, satuan-satuan, dan lain-lainnya yang digunakan dalam publikasi ini adalah sebagai berikut:

Symbols, measurement units, and acronyms which are used in this publication, are as follows:

1. TANDA-TANDA/SYMBOLS

Data tidak tersedia/ <i>Data not available</i>	:	...
Tidak ada atau nol / <i>Null or zero</i>	:	—
Data dapat diabaikan/ <i>Data negligible</i>	:	0
Tanda decimal/ <i>Decimal point</i>	:	,
Data tidak dapat ditampilkan/ <i>Not applicable</i>	:	NA
Angka perkiraan/ <i>Estimated figures</i>	:	e
Angka sementara/ <i>Preliminary figures</i>	:	x
Angka sangat sementara/ <i>Very preliminary figures</i>	:	xx
Angka diperbaiki/ <i>Revised figures</i>	:	r

2. SATUAN/UNITS

barel/ <i>barrel</i>	:	158,99 liter/ <i>litres</i> = 1/6,2898 m ³
hektar (ha)/ <i>hectare (ha)</i>	:	10 000 m ²
kilometer (km)/ <i>kilometres (km)</i>	:	1 000 meter/ <i>meters</i> (m)
knot/ <i>knot</i>	:	1,8523 km/jam (km/hour)
kuintal/ <i>quintal</i>	:	100 kg
KWh	:	1 000 Watt <i>hour</i>
MWh	:	1 000 KWh
liter (untuk beras)/ <i>litre (for rice)</i>	:	0,80 kg
ons/ <i>ounce</i>	:	28,31 gram/ <i>grams</i>
ton	:	1 000 kg

Satuan lain: buah, dus, butir, helai/lembar, kaleng, batang, pulsa, ton kilometer (ton-km), jam, menit, persen (%).

Other units: unit, pack, pieces, sheet, tin, pulse, ton-kilometres(ton-km), hour, minute, percent (%).

Perbedaan angka di belakang koma disebabkan oleh pembulatan angka.


The difference in decimal numbers is caused by rounding.

GEOGRAFI DAN IKLIM

Geography and Climate

BAB

1



PENJELASAN TEKNIS

1. **Letak astronomi** adalah letak suatu wilayah berdasarkan garis bujur dan lintang.
2. **Letak geografis** adalah letak suatu wilayah berdasarkan batas dengan wilayah lain maupun kenampakan alam di sekitarnya.
3. **Iklim** adalah kondisi rata-rata cuaca berdasarkan waktu yang panjang untuk suatu lokasi di muka bumi. Iklim di suatu tempat dipengaruhi oleh letak geografis dan topografi tempat tersebut.
4. **Gempa bumi** adalah peristiwa bergetarnya bumi akibat pelepasan energi di dalam bumi secara tiba-tiba yang ditandai dengan patahnya lapisan batuan pada kerak bumi.
5. **Calm** adalah kecepatan angin rata-rata yang kurang dari 1 knots
6. **Knot** adalah satuan kecepatan yang sama dengan satu mil laut per jam.

TECHNICAL NOTES

1. **Astronomy location** is a situation of an area based on latitudes and longitudes line.
2. **Geografis location** is a situation of an area based on area border or natural surroundings.
3. **Climate** is the average weather based on the length of time for any location on earth. Climate in an area is influenced by the geography and topography of the place.
4. **Earthquake** is the perceptible shaking of the surface of the earth, resulting from the sudden release of energy in the Earth's crust that creates seismic waves.
5. **Calm** is the average wind speed less than 1 knots
6. **Knot** is unit of speed equal to one nautical mile per hour.

ULASAN

Description

Kecamatan Kei Besar Utara Timur terletak pada 5°12' – 6°6' LS dan 132° – 133°15' BT. Adapun batas-batas Kecamatan Kei Besar Utara Timur sebagai berikut:

- Sebelah Utara : Laut Banda
- Sebelah Selatan : Kecamatan Kei Besar
- Sebelah Timur : Laut Arafura
- Sebelah Barat : Kecamatan Kei Besar Utara Barat

Kei Besar Utara Timur Subdistrict is located between 5° 12' – 6° 6' SL and 132° – 133° 15' EL. Geographically Kei Besar Utara Timur Subdistrict is bordered by:

- Northern border : Banda Sea*
- Southern border : Kei Besar Subdistrict*
- Eastern border : Arafura Sea*
- Western border : Kei Besar Utara Barat Subdistrict*

Topografi

Secara topografi Kecamatan Kei Besar Utara Timur berupa daerah berbukit-bukit yang memiliki luas daratan 167,09 Km² yang terletak pada ketinggian 0 – 793 meter di atas permukaan laut. Puncak tertinggi terletak di Gunung Boo, Ohoi Banda Ely.

Topography

Based on its topography, Kei Besar Utara Timur is a hilly area of 167,09 Km² located between 0 - 793 meters above the sea level, with the highest peak is located in Mount Boo, Village of Banda Ely.

Iklim

Iklim dipengaruhi oleh Laut Banda, Laut Arafura dan Samudera Indonesia juga dibayangi oleh Pulau Papua di Bagian Timur dan Benua Australia di Bagian Selatan, sehingga sewaktu-waktu terjadi perubahan.

Climate

The Climate is influenced by Banda Sea, Arafura Sea and Indian Ocean, and also by Papua island in the eastern part, and Australian continent in the southern part, so that there is an uncertainty on seasonal transition period.

Tipe Iklim

Berdasarkan klasifikasi Agroklimate menurut OLDEMAN, IRSAL dan MULADI [1981], Kecamatan Kei Besar Utara

Type of Climate

Based on Agroclimate Classification by OLDEMAN, IRSAL and MULADI [1981], Kei Besar Utara Timur

Timur termasuk dalam Zone C2 dengan jumlah bulan basah 5 - 6 bulan dan bulan kering 4 - 5 bulan.

Musim

Keadaan musim teratur, musim timur berlangsung dari Bulan Mei sampai Oktober. Musim ini adalah musim kemarau. Musim barat berlangsung dari Bulan November sampai April. Puncak musim hujan terjadi pada Bulan Januari dan Maret.

Musim Pancaroba berlangsung dalam Bulan April/Mei dan Bulan Oktober/November.

Bulan April sampai Oktober, bertiup angin Timur Tenggara. Angin kencang bertiup pada Bulan Januari dan Maret diikuti dengan hujan deras dan laut bergelora.

Curah Hujan

Tahun 2020 curah hujan di Kabupaten Maluku Tenggara secara keseluruhan adalah 2.728,7 mm per tahun atau rata-rata 227,39 mm per bulan, dengan jumlah hari hujan sebanyak 239 hari atau rata-rata 20 hari hujan per bulan.

Suhu, Kelembaban, Penyinaran Matahari dan Tekanan Udara

Subdistricts classified in Zone C2 with number of wet month 5 - 6 months and dry month 4 - 5 months.

Season

Season situation is arranged, East season takes place from May till October. This season is the dry season. West Season takes place from November till April. The peak of the rainy season occurs in January and March.

Transition season starts to April/May and October/ November.

Month of April to October, there are East. Hard wind blows in January and March followed by heavy rain and rough sea.

Rainfall

In 2020, rainfall in Maluku Tenggara Regency is about 2728,7 mm per year or 227,39 mm per month in average, with rainy 239 days or 20 rainy days average per month.

Temperature, Humidity, Solar Illumination and Atmospheric Pressure

GEOGRAPHY AND CLIMATE

1. Suhu rata-rata untuk tahun 2020 sesuai data dari Stasiun Meteorologi Dumatubun Langgur adalah 27,08°C, dengan suhu maksimum 30,91°C.

2. Kelembaban rata-rata 88,50%, penyinaran matahari rata-rata 43,33% dan tekanan udara rata-rata 1.008,21 milibar.

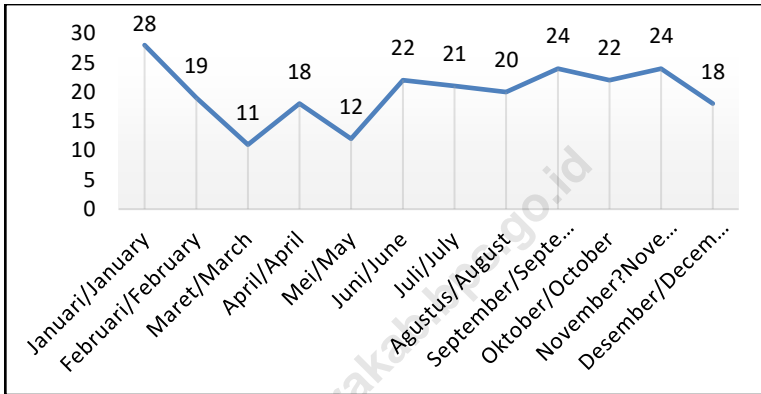
Banyaknya Gempa Bumi yang tercatat serta Frekuensi Gempa dari Stasiun Geofisika Tual dapat dilihat pada Tabel 1.2.1 dan Tabel 1.2.2.

1. *Average temperature in 2020 according to data from Dumatubun Langgur Meteorology Station is 27,08°C with maximum temperature 30,91°C.*

2. *The average humidity is 88,50%, solar illumination average 43,33% and atmospheric average 1.008,21 milibar.*

Earthquakes frequency recorded in Tual Geophysics Station can be seen in the Table 1.2.1 and Table 1.2.2.

Gambar 1 Jumlah Hari Hujan di Kecamatan Kei Besar Utara Timur
Picture 2020
*Number of Rain Days in Kei Besar Utara Timur Subdistrict,
2020*



Sumber/source : Stasiun Meteorologi Dumatubun Langgur

1.1 GEOGRAFI/*GEOGRAPHY*

Tabel 1.1.1 Letak Geografis Wilayah Kecamatan Kei Besar Utara Timur
Table Geographical Position of Kei Besar Utara Timur Subdistrict

Kecamatan Kei Besar Utara Timur terletak di antara:

Kei Besar Utara Timur Subdistrict is situated between:

5° 12' – 6° 6' Lintang Selatan / *Southern Latitude*

133° 15' Bujur Timur / *Eastern Longitude*

- Sebelah Selatan Berbatasan dengan : Kecamatan Kei Besar
The Southern part by : Kei Besar Subdistrict
- Sebelah Utara Berbatasan dengan : Laut Banda
The Northern part by : Banda Sea
- Sebelah Timur Berbatasan dengan : Laut Arafura
The Eastern part by : Arafura Sea
- Sebelah Barat Berbatasan dengan : Kecamatan Kei Besar Utara Barat
The Western part by : Kei Besar Utara Barat Subdistrict

Sumber/source : BAPPEDA Kabupaten Maluku Tenggara

Tabel 1.1.2 Letak Pulau, Luas Wilayah, dan Ketinggian menurut Desa di Kecamatan Kei Besar Utara Timur
Island Position, Total Area, and Altitude by Village in Kei Besar Utara Timur Subdistrict

	Desa <i>Village</i>	Pulau <i>Island</i>	Luas <i>Area</i> [km ²]	
			Daratan <i>Land</i>	Perairan <i>Sea</i>
	(1)	(2)	(3)	
1.	Kilwair	Nuhuyut	NA	NA
2.	Hollat	Nuhuyut	NA	NA
3.	Ohoifau	Nuhuyut	NA	NA
4.	Watlaar	Nuhuyut	NA	NA
5.	Banda Ely	Nuhuyut	NA	NA
6.	Renfaan	Nuhuyut	NA	NA
7.	Langgiar Haar	Nuhuyut	NA	NA
8.	Haar Ohoimel	Nuhuyut	NA	NA
9.	Ohoiraut	Nuhuyut	NA	NA
10.	Yamtimur	Nuhuyut	NA	NA
11.	Tuburngil	Nuhuyut	NA	NA
12.	Ohoiwirin	Nuhuyut	NA	NA
13.	Hollat Solair	Nuhuyut	NA	NA
14.	Hollay	Nuhuyut	NA	NA
15.	Ohoifaruan	Nuhuyut	NA	NA

GEOGRAPHY AND CLIMATE

Lanjutan/*continued*

	Desa <i>Village</i>	Pulau <i>Island</i>	Luas <i>Area</i> [km ²]	
			Daratan <i>Land</i>	Perairan <i>Sea</i>
	(1)	(2)	(3)	
16.	Banda Efruan	Nuhuyut	NA	NA
17.	Banda Suku 30	Nuhuyut	NA	NA
18.	Tuburlay	Nuhuyut	NA	NA
19.	Renfaan Islam	Nuhuyut	NA	NA
20.	Renfaan GPM	Nuhuyut	NA	NA
21.	Fanwav	Nuhuyut	NA	NA
22.	Ur	Nuhuyut	NA	NA
23.	Ohoimajang	Nuhuyut	NA	NA
24.	Haar Wassar	Nuhuyut	NA	NA
25.	Haar Ohoiwait	Nuhuyut	NA	NA
26.	Haar Ohoimur GPM	Nuhuyut	NA	NA
27.	Haar Ohoimur RK	Nuhuyut	NA	NA
28.	Haar Renrahantel	Nuhuyut	NA	NA
29.	Hoko	Nuhuyut	NA	NA
30.	Soin	Nuhuyut	NA	NA
Kei Besar Utara Timur			167,09	351,62

Sumber/source : BAPPEDA Kabupaten Maluku Tenggara

Tabel 1.1.3 Nama-nama Pulau Besar dan Status Dihuni dan Wilayah Desa di Kecamatan Kei Besar Utara Timur
Big Islands Names and Status Inhabited and Village Area in Kei Besar Utara Timur Subdistrict

	Pulau Island	Desa Village	Status Dihuni Status Inhabited
	(1)	(2)	(3)
1.	P. Kei Besar/P. Nuhuyut	Semua Desa	√

Sumber/source : BAPPEDA Kabupaten Maluku Tenggara

Tabel 1.1.4 **Klasifikasi Golongan Umur Beberapa Pulau/Kepulauan di Kecamatan Kei Besar Utara Timur**
Table **Group Ages Classifications Some Islands/Archipelago in Kei Besar Utara Timur Subdistrict**

Nama Kepulauan Name of Archipelago	Klasifikasi Classification	Umur [Juta Tahun] Ages [Million Year]
(1)	(2)	(3)
	Politoceen	70
Kepulauan Kei Kei Islands	Neogen	50
	Kwartir/Polistoceen	1

Sumber/source : BAPPEDA Kabupaten Maluku Tenggara

Tabel 1.1.5 Nama-nama Sungai menurut Letaknya di Kecamatan Kei Besar Utara Timur
Names and Location of Rivers in Kei Besar Utara Timur Subdistrict

Nama Sungai <i>Name of Rivers</i>	Letak Desa <i>Village Location</i>
(1)	(2)
Hollay	Desa Hollat
Ur	Desa Langgiar Haar
Soin	Soin
Hoko	Hoko
Kilwair	Kilwair

Sumber/source : Kantor Desa di Kecamatan Kei Besar Utara Timur

1.2 IKLIM/CLIMATE

Tabel 1.2.1 Banyaknya Gempa Bumi yang dirasakan menurut Bulan di Kecamatan Kei Besar Utara Timur, 2020
Table *Number of Earthquakes Felt by Month in Kei Besar Utara Timur Subdistrict, 2020*

Bulan	Dirasakan <i>Felt</i>	Tidak dirasakan <i>Not felt</i>	Jumlah <i>Total</i>
(1)	(2)	(3)	(4)
Januari / <i>January</i>
Februari / <i>February</i>
Maret / <i>March</i>
April / <i>April</i>
Mei / <i>May</i>
Juni / <i>June</i>
Juli / <i>July</i>
Agustus / <i>August</i>
September / <i>September</i>
Oktober / <i>October</i>
November / <i>November</i>
Desember / <i>December</i>
2020

Sumber/source : Stasiun Geofisika Kelas I Ambon

Tabel 1.2.2 Jumlah Gempa Bumi berdasarkan Magnitudo di Kecamatan Kei Besar Utara Timur, 2020
Table *Number of Earthquakes Based by Magnitudo in Kei Besar Utara Timur Subdistrict, 2020*

Bulan Month	Magnitudo Magnitudo							Jumlah Total
	<3,0	3,0-3,9	4,0-4,9	5,0-5,9	6,0-6,9	7,0-7,9	≥8,0	
(1)	(2)	(3)	(4)	(5)	(6)	(7)	(8)	(9)
Januari / January
Februari / February
Maret / March
April / April
Mei / May
Juni / June
Juli / July
Agustus / August
September / September
Oktober / October
November / November
Desember / December
2020

Catatan/ Note : 1⁰ = 111 Km

Sumber/source : Stasiun Geofisika Kelas I Ambon

Tabel 1.2.3 Jumlah Gempa Bumi berdasarkan Kedalaman di Kecamatan Kei Besar Utara Timur, 2020
Table Number of Earthquakes Based by Depth in Kei Besar Utara Timur Subdistrict, 2020

Bulan	Kedalaman Depth			Jumlah
	Dangkal (<60 km)	Menengah (60-300km)	Dalam (>300km)	
(1)	(2)	(3)	(4)	(5)
Januari / January
Februari / February
Maret / March
April / April
Mei / May
Juni / June
Juli / July
Agustus / August
September / September
Oktober / October
November / November
Desember / December
2020

Catatan/ Note : 1⁰ = 111 Km

Sumber/source : Stasiun Geofisika Kelas I Ambon

Tabel 1.2.4 Data Klimatologi Bulanan Stasiun Meteorologi Dumatubun Langgur di Kecamatan Kei Besar Utara Timur, 2020
Table *Monthly Climate Data Recorded at the Dumatubun Langgur Meteorology Station in Kei Besar Utara Timur Subdistrict, 2020*

Bulan Month	Suhu/Temperature °C			Jumlah Curah Hujan Rain Fall [mm]	Jumlah Hari Hujan Rain Days	Rata-rata Penyi- naran Matahari Average Solar Illumin- ation [%]
	Rata-rata Average	Maksi- mum Maxi- mal	Mini- mum Minimal			
(1)	(2)	(3)	(4)	(5)	(6)	(7)
Januari	27,4	32,3	-	355,9	28	23
Februari	26,7	30,9	-	346,7	19	55
Maret	26,4	31,2	-	380,7	11	43
April	26,6	31,3	-	321,1	18	41
Mei	28,1	30,8	-	292,9	12	56
Juni	26,6	29,9	-	252,5	22	31
Juli	26,2	29,1	-	37,3	21	33
Agustus	26,7	29,4	-	78,8	20	49
September	26,9	29,3	-	71,0	24	26
Oktober	27,9	32,2	-	49,0	22	42
November	27,5	32,4	-	208,9	24	62
Desember	27,9	32,2	-	333,9	18	59
2020	27,08	30,91	-	2728,7	239	43,33
2019	26,69	30,57	23,58	192,4	206	48,00
2018	26,70	30,90	23,30	2 648,9	222	45,00
2017	26,70	27,89	23,39	2 927,1	256	38,25
2016	27,20	31,30	23,85	3 208,4	217	40,08

GEOGRAPHY AND CLIMATE

Lanjutan/*Continued*

Bulan Month	Tekanan Udara Rata-rata Average Atmos- pheric Pressure[mb]	Kelembaban Udara Average Relative Humidity [%]	Angin/Wind	
			Kecepatan Rata-rata Average Speed [Knot]	Kecepatan Terbesar Max Speed
(1)	(8)	(9)	(10)	(12)
Januari	1007,3	89,0	1,5	17,0
Februari	1008,1	91,0	1,6	25,0
Maret	1008,2	92,0	1,1	15,0
April	1008,5	91,0	1,5	15,0
Mei	1008,5	89,0	2,8	15,0
Juni	1008,9	87,0	3,9	15,0
Juli	1008,5	86,0	4,6	17,0
Agustus	1008,4	87,0	4,0	15,0
September	1008,8	85,0	3,7	17,0
Oktober	1007,8	86,0	2,4	15,0
November	1007,5	88,0	1,6	13,0
Desember	1006,1	91,0	1,0	15,0
2020	1008,21	88,50	2,48	16,17
2019	1 008,60	85,00	2,80	16,00
2018	1 008,20	85,00	1,30	18,00
2017	1 011,06	86,27	5,40	22,00
2016	1 011,60	86,41	8,70	18,00

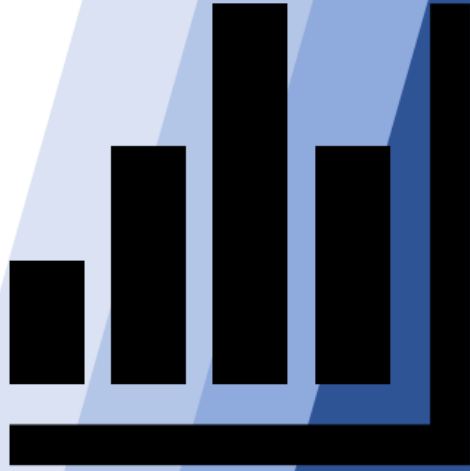
Sumber/source : Stasiun Meteorologi Dumatubun Langgur

PEMERINTAHAN

Government

BAB

2



PENJELASAN TEKNIS

1. **Camat** merupakan pemimpin kecamatan sebagai perangkat daerah kabupaten atau kota. Camat berkedudukan sebagai koordinator penyelenggaraan pemerintahan di wilayah kecamatan.
2. **Kepala Desa** adalah sebutan pemimpin desa di Indonesia. Kepala desa merupakan pimpinan tertinggi dari pemerintah desa.
3. **Klasifikasi Desa** merupakan penggolongan dari suatu desa berdasarkan potensi yang dimilikinya. Klasifikasi desa terdiri dari:
 - a) Desa swadaya
 - b) Desa swakarya
 - c) Desa swasembada

TECHNICAL NOTES

1. **Camat** is the head of the subdistrict as a force of the regency or city. Camat serves as coordinator of governance in subdistrict.
2. **Village Head** is the head of the village in Indonesia. Village Head stands as the highest leader of village governance.
3. **Village classification** is desification of the village based on it's potential. Village classification consists of:
 - a) Swadaya Village
 - b) Swakarya Village
 - c) Self-Sufficient Village

ULASAN**DESCRIPTION****Sejarah Singkat**

Kecamatan Kei Besar Utara Timur, yang beribukota di Hollat Solair, merupakan pemekaran dari Kecamatan Kei Besar, kecamatan induk yang ada sejak Kabupaten Maluku Tenggara berdiri, yaitu pada tahun 1957 ketika Maluku Tenggara menjadi Daerah Swatantra Tingkat II dengan membawahi 8 (delapan) kecamatan.

Kecamatan di Pulau Kei Besar dipecah menjadi 5 (lima) kecamatan:

1. Kecamatan Kei Besar terdiri dari 37 Desa
2. Kecamatan Kei Besar Utara Barat terdiri dari 25 Desa
3. Kecamatan Kei Besar Utara Timur terdiri dari 30 Desa
4. Kecamatan Kei Besar Selatan terdiri dari 10 Desa
5. Kecamatan Kei Besar Selatan Barat terdiri dari 13 Desa

Pemerintahan Desa

Kecamatan Kei Besar Utara Timur terbagi menjadi 30 Desa dan kesemuanya berada di daerah perdesaan.

Brief History

Kei Besar Utara Timur Subdistrict, capitalled in Hollat Solair, is a branch Kei Besar Subdistrict, a main subdistrict which was founded as the Maluku Tenggara Regency was founded in 1957 as Second Level Swatantra Region with 8 (eight) subdistricts under its jurisdiction.

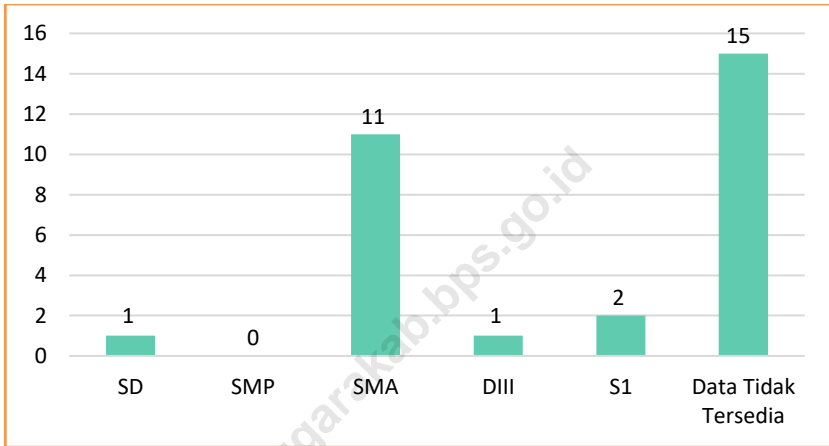
Subdistrict in Kei Besar Island was divided into 5 (five) Subdistrict:

1. *Kei Besar Subdistrict consisted 37 Villages*
2. *Kei Besar Utara Barat Subdistrict consisted 25 Villages*
3. *Kei Besar Utara Timur Subdistrict consisted 30 Villages*
4. *Kei Besar Selatan Subdistrict consisted 10 Villages*
5. *Kei Besar Selatan Barat Subdistrict consisted 10 Villages*

Village Government

Kei Besar Utara Timur Subdistrict is consisted 30 villages which all are located in rural area.

Gambar 2 Jumlah Kepala Desa menurut Tingkat Pendidikan di Kecamatan Kei Besar Utara Timur, 2020
Picture Numbers of Village Head by Village in Kei Besar Utara Timur Subdistrict, 2020



Sumber/Source : Kantor Kecamatan Kei Besar Utara Timur

2.1 WILAYAH ADMINISTRATIF/*ADMINISTRATIVE AREA*

Tabel 2.1.1 Nama-nama Camat menurut Masa Jabatannya di Kecamatan Kei Besar Utara Timur, 2020
Names of Subdistrict Major by Serving Period in Kei Besar Utara Timur Subdistrict, 2020

Masa Jabatan Period	Nama Name	Lama Menjabat [Tahun] Period Length [Year]
(1)	(2)	(3)
2001 – 2005	S. Tapotubun, S. Sos.	4
2005 – 2008	M. A. Yabkenyanan, S.Sos. M.Si.	3
2008 – 2010	Drs. J. Pattipeilohy, M.Si.	2
2010 – 2014	Drs. J. Rahayaan	4
2014 – 2017	J. Tanlain	3
2017 – 2020	Yohanes Th. Layanan, S.Sos	3

Sumber/source : Kantor Kecamatan Kei Besar Utara Timur

Tabel 2.1.2 Nama-nama Kepala Desa menurut Umur dan Tingkat Pendidikan di Kecamatan Kei Besar Utara Timur, 2020
Table Names of Village Head by Age and Education Level in Kei Besar Utara Timur Subdistrict, 2020

	Nama Desa <i>Village</i>	Nama <i>Name</i>	Umur <i>Age</i>	Pendidikan <i>Education</i>	Status <i>Status</i>
	(1)	(2)	(3)	(4)	(5)
1.	Kilwair	Georgeus Uwayanan	...	SMA	Pejabat
2.	Hollat	Antonius Ulukyanan
3.	Ohoifau	Magdalena Beruatwarin	...	SMA	Defenitif
4.	Watlar	Viktorina Tanlain
5.	Banda Eli	Syarafudin Latar	67	DIII	Defenitif
6.	Renfaan	Hamis Ohoiulun
7.	Langgiar Haar	Gasim Yabkenyanan	...	S1	Pejabat
8.	Haar Ohoimel	Remon Rahalus
9.	Ohoiraut	Buce Tanganubun
10.	Yamtimur	Sasarius Kabrahanubun	37	S1	Pejabat
11.	Tuburngil	Maximus Bukutubun	Pejabat
12.	Ohoiwirin	Yosep Teturan	Pejabat
13.	Hollat Solair	Agustinus Roinwawan	Pejabat
14.	Hollay	Kasius Leisubun	Pejabat
15.	Ohoifaruan	Junus P Ohoilean	...	SD	Pejabat

GOVERNMENT

Lanjutan/*continued*

	Nama Desa Village	Nama Name	Umur Age	Pendidikan Education	Status Status
	(1)	(2)	(3)	(4)	(5)
16.	Banda Efruan	Daeng Temarwut	55	SMA	Definitif
17.	Banda Suku Tiga Puluh	Yusuf Hakubun	47	SMA	Pejabat
18.	Tuburlay	Hakim Renwarin	...	SMA	Pejabat
19.	Renfaan Islam	Abdul Aziz Ohoiulun	40	SMA	Pejabat
20.	Renfaan GPM	Maria Ohoiulun	40	SMA	Pejabat
21.	Fanwav	Remigus Yamro	Pejabat
22.	Ur	Thidorus Dangeubun	Pejabat
23.	Ohoimajang	Darius Yaurwulan	Pejabat
24.	Haar Wassar	Joseph Sebenan	66	SMA	Pejabat
25.	Haar Ohoiwait	Moh. Said Rahalus	61	SMA	Pejabat
26.	Haar Ohoimur GPM	Welem Febi	Pejabat
27.	Haar Ohoimur RK	David Ohoiledjaan	57	SMA	Pejabat
28.	Haar Renrahantel	Yanuaris Rahayaan	...	SMA	Pejabat
29.	Hoko	Alfonsius Ualubun	Pejabat
30.	Soin	Ani Wusuk	Pejabat

Sumber/source : Kantor Kecamatan Kei Besar Utara Timur

KEPENDUDUKAN

Population

BAB

3



PENJELASAN TEKNIS

4. Sumber utama data kependudukan adalah sensus penduduk yang dilaksanakan setiap sepuluh tahun sekali oleh BPS. Sensus penduduk telah dilaksanakan sebanyak tujuh kali sejak Indonesia merdeka, yaitu tahun 1961, 1971, 1980, 1990, 2000, 2010 dan 2020.

Di dalam sensus penduduk, pencacahan dilakukan terhadap seluruh penduduk yang berdomisili di wilayah teritorial Indonesia termasuk warga negara asing kecuali anggota korps diplomatik negara sahabat beserta keluarganya.

Metode pengumpulan data dalam sensus dilakukan dengan wawancara antara petugas sensus dengan responden dan juga melalui *e-census*. Pencatatan penduduk menggunakan konsep usual residence, yaitu konsep di mana penduduk biasa bertempat tinggal. Bagi penduduk yang bertempat tinggal tetap dicacah di mana mereka biasa tinggal, sedangkan untuk penduduk yang tidak bertempat tinggal tetap dicacah di tempat di mana mereka ditemukan petugas sensus pada malam 'Hari Sensus'. Termasuk penduduk yang tidak bertempat tinggal tetap adalah

TECHNICAL NOTES

12. *The main source of demographic data is population census, which is conducted every ten years by BPS. Population Census has been conducted seven times since Indonesia's independence: 1961, 1971, 1980, 1990, 2000, 2010 and 2020.*

The population census enumerates all residents who domicile in the entire territory of Indonesia including foreign citizens except the diplomatic corps members and their families.

The method of data collection in a population census involves interviewing respondents and conducting e-census. Enumeration of the population uses the concept of "usual residence", which is the concept of "places where people usually live". De jure was applied to the permanent residents, while de facto was applied to non-permanent residents. The permanent residents were enumerated in place where they normally live, the non-permanent residents were enumerated where they were found by the

POPULATION

tuna wisma, awak kapal berbendera Indonesia, penghuni perahu/rumah apung, masyarakat terpencil/terasing, dan pengungsi. Bagi mereka yang mempunyai tempat tinggal tetap dan sedang bepergian ke luar wilayah lebih dari enam bulan, tidak dicacah di tempat tinggalnya, tetapi dicacah di tempat tujuannya. Untuk tahun yang tidak dilaksanakan sensus penduduk, data kependudukan diperoleh dari hasil proyeksi penduduk. Proyeksi penduduk merupakan suatu perhitungan ilmiah yang didasarkan pada asumsi dari komponen-komponen perubahan penduduk, yaitu kelahiran, kematian, dan migrasi. Proyeksi penduduk Indonesia 2010–2035 menggunakan data dasar penduduk hasil SP2010.

5. **Penduduk Indonesia** adalah semua orang yang berdomisili di wilayah teritorial Indonesia selama 6 bulan atau lebih dan atau mereka yang berdomisili kurang dari 6 bulan tetapi bertujuan menetap.
6. **Laju pertumbuhan penduduk** adalah angka yang menunjukkan persentase penambahan penduduk dalam jangka waktu tertentu.

enumerators, on the night of 'Census Date'. The non-permanent residents include homeless people, ship crew, boat people, remote area community, and internally displaced persons. Those who had permanent residence and had been travelling away from their home for six months or more were not enumerated in their permanent place, but in the place where they were during the census. For the periods where the population census is not conducted, population projection is done to estimate population during those years. The population projection is an estimate based on the demographic components, such as birth, death, and migration. Indonesia's 2010–2035 population projection used the 2010 Population Census as the base population.

13. **The population of Indonesia** are all residents of the entire territory of Indonesia who have stayed for six months or longer, and those who intended to stay more than six months even though their length of stay is less than six months.
14. **The growth rate of population** is the number that shows percentage of population growth within a

7. **Kepadatan penduduk** adalah rasio banyaknya penduduk per kilometer persegi.
8. **Rasio jenis kelamin** adalah perbandingan antara penduduk laki-laki dan penduduk perempuan pada suatu wilayah dan waktu tertentu. Biasanya dinyatakan dengan banyaknya penduduk laki-laki untuk 100 penduduk perempuan.
9. **Rumah tangga** adalah seseorang atau sekelompok orang yang mendiami sebagian atau seluruh bangunan fisik/sensus dan biasanya tinggal bersama serta pengelolaan makan dari satu dapur. Yang dimaksud makan dari satu dapur adalah jika pengurusan kebutuhan sehari-harinya dikelola bersama-sama menjadi satu.
10. **Distribusi penduduk** adalah pola persebaran penduduk di suatu wilayah, baik berdasarkan batas-batas geografis maupun berdasarkan batas-batas administrasi pemerintahan.
11. **Registrasi** adalah salah satu metode pengumpulan data kependudukan yang dilakukan oleh Dinas Kependudukan dan Catatan Sipil.
- specified period.*
15. **Population density** is ratio of population per square kilometer.
16. **Sex ratio** is the ratio of male population to female population in a given area and time, usually expressed as the number of males for every 100 females.
17. **Household** is an individual or group of people living in a physical/census building unit or part of it and usually commit on a common provision for food and other essentials of living. Common provision for food means one organising daily need for all of household members.
18. **Population distribution** is the pattern of population distribution in an area, either by geographic boundaries or by government administrative boundaries.
19. **Registration** is one method of population data collection conducted by the Population and Civil Registry Office.

POPULATION

ULASAN

Jumlah Penduduk Kecamatan Kei Besar Utara Timur pada tahun 2020 adalah sebanyak 11.289 jiwa yang terdiri dari laki-laki sebanyak 5.639 jiwa dan perempuan sebanyak 5.650 jiwa.

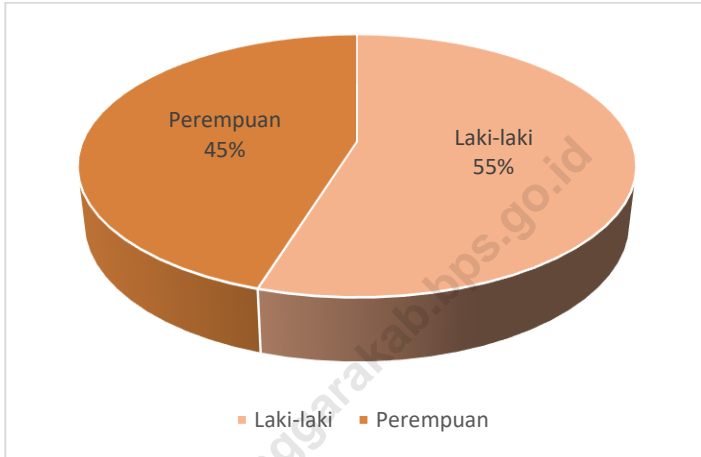
Sedangkan *Sex Ratio* rata-rata per desa untuk Kecamatan Kei Besar Utara Timur adalah sebesar 99 pada tahun 2020 Hal ini berarti secara rata-rata perbandingan laki-laki dan perempuan di Kecamatan Kei Besar Utara Timur adalah 99 : 100 Atau dapat pula dikatakan di Kecamatan Kei Besar Utara Timur pada Tahun 2020 untuk setiap 100 orang perempuan terdapat 99 orang laki-laki (Tabel 3.1.3).

DESCRIPTION

Population of Kei Besar Utara Timur Subdistrict on the end of the year of 2020 is 11.289 people, with consisted 5.639 males and 5.650 females.

It comes to the result of calculation of Sex Ratio of District Population of Kei Besar Utara Timur in 2020 as 99. It means that averagely the ratio of male to female in Kei Besar Utara Timur Subdistrict is 99 to 100. Or that we can say, on 2020 that for every 100 females there is 99 males averagely (Table 3.1.3).

Gambar 3 **Percentase Penduduk menurut Jenis Kelamin di Kecamatan Kei Besar Utara Timur, 2020**
Picture Percentage of Population by Sex in Kei Besar Utara Timur Subdistrict, 2020



Sumber/source : Sensus Penduduk 2020

POPULATION

3.1 KEPENDUDUKAN/*POPULATION*

Tabel 3.1.1 Jumlah Penduduk menurut Desa dan Jenis Kelamin di Kecamatan Kei Besar Utara Timur, 2020
Population by Villaged and Sex in Kei Besar Utara Timur Subdistrict, 2020

	Nama Desa <i>Village</i>	Jumlah Penduduk <i>Population</i>		Jumlah <i>Total</i>
		Laki-laki <i>Male</i>	Perempuan <i>Female</i>	
	(1)	(2)	(3)	(4)
1.	Kilwair	230	224	454
2.	Hollat	422	385	807
3.	Ohoifau	283	278	561
4.	Watlar	287	273	560
5.	Banda Eli	282	325	607
6.	Renfaan	187	177	364
7.	Langgiar Haar	135	129	264
8.	Haar Ohoimel	160	137	297
9.	Ohoiraut	135	145	280
10.	Yamtimur	339	355	694
11.	Tuburngil	83	82	165
12.	Ohoiwirin	269	261	530
13.	Hollat Solair	235	219	454
14.	Hollay	176	196	372
15.	Ohoifaruan	167	171	338

Lanjutan/*continued*

	Nama Desa <i>Village</i>	Jumlah Penduduk		Jumlah <i>Total</i>
		<i>Population</i>		
		Laki-laki <i>Male</i>	Perempuan <i>Female</i>	
(1)	(2)	(3)	(4)	
16.	Banda Efruan	472	416	888
17.	Banda Suku Tiga Puluh	297	343	640
18.	Tuburlay	216	236	452
19.	Renfaan Islam	119	118	237
20.	Renfaan GPM	87	77	164
21.	Fanwav	146	147	293
22.	Ur	98	90	188
23.	Ohoimajang	129	115	244
24.	Haar Wassar	252	256	508
25.	Haar Ohoiwait	34	37	71
26.	Haar Ohoimur GPM	41	41	82
27.	Haar Ohoimur RK	117	158	275
28.	Haar Renrahantel	45	50	95
29.	Hoko	157	154	311
30.	Soin	39	55	94
Kei Besar Utara Timur		5.639	5.650	11.289

Sumber/source : Sensus Penduduk 2020

POPULATION

Tabel 3.1.2 **Kepadatan Penduduk menurut Desa di Kecamatan Kei Besar Utara Timur, 2020**
Population Density by Village in Kei Besar Utara Timur Subdistrict, 2020

	Desa Village	Luas Daratan Land Area Width (KM²)	Jumlah Penduduk Total Population	Kepadatan Penduduk Population Density
	(1)	(2)	(3)	(4)
1.	Kilwair	NA	454	NA
2.	Hollat	NA	807	NA
3.	Ohoifau	NA	561	NA
4.	Watlar	NA	560	NA
5.	Banda Eli	NA	607	NA
6.	Renfaan	NA	364	NA
7.	Langgiar Haar	NA	264	NA
8.	Haar Ohoimel	NA	297	NA
9.	Ohoiraut	NA	280	NA
10.	Yamtimur	NA	694	NA
11.	Tuburngil	NA	165	NA
12.	Ohoiwirin	NA	530	NA
13.	Hollat Solair	NA	454	NA
14.	Hollay	NA	372	NA
15.	Ohoifaruan	NA	338	NA

Lanjutan/*continued*

	Desa Village	Luas Daratan Land Area Width (KM²)	Jumlah Penduduk Total Population	Kepadatan Penduduk Population Density
	(1)	(2)	(3)	(4)
16.	Banda Efruan	NA	888	NA
17.	Banda Suku Tiga Puluh	NA	640	NA
18.	Tuburlay	NA	452	NA
19.	Renfaan Islam	NA	237	NA
20.	Renfaan GPM	NA	164	NA
21.	Fanwav	NA	293	NA
22.	Ur	NA	188	NA
23.	Ohoimajang	NA	244	NA
24.	Haar Wassar	NA	508	NA
25.	Haar Ohoiwait	NA	71	NA
26.	Haar Ohoimur GPM	NA	82	NA
27.	Haar Ohoimur RK	NA	275	NA
28.	Haar Renrahantel	NA	95	NA
29.	Hoko	NA	311	NA
30.	Soin	NA	94	NA
	Kei Besar Utara Timur	NA	11.289	NA

Sumber/*source* : Sensus Penduduk 2020

Tabel 3.1.3 Sex Ratio menurut Desa dan Jenis Kelamin di Kecamatan Kei Besar Utara Timur, 2020
Table Sex Ratio by Villaged and Sex in Kei Besar Utara Timur Subdistrict, 2020

Nama Desa <i>Village</i>	Jumlah Penduduk <i>Population</i>		Sex Ratio <i>Sex Ratio</i>
	Laki-laki <i>Male</i>	Perempuan <i>Female</i>	
	(1)	(2)	
1. Kilwair	230	224	103
2. Hollat	422	385	110
3. Ohoifau	283	278	102
4. Watlar	287	273	105
5. Banda Eli	282	325	87
6. Renfaan	187	177	106
7. Langgiar Haar	135	129	105
8. Haar Ohoimel	160	137	117
9. Ohoiraut	135	145	93
10. Yamtimur	339	355	95
11. Tuburngil	83	82	101
12. Ohoiwirin	269	261	103
13. Hollat Solair	235	219	107
14. Hollay	176	196	90
15. Ohoifaruan	167	171	98

Lanjutan/*continued*

	Nama Desa <i>Village</i>	Jumlah Penduduk		Sex Ratio <i>Sex Ratio</i>
		<i>Population</i>		
		Laki-laki <i>Male</i>	Perempuan <i>Female</i>	
(1)	(2)	(3)	(4)	
16.	Banda Efruan	472	416	113
17.	Banda Suku Tiga Puluh	297	343	87
18.	Tuburlay	216	236	92
19.	Renfaan Islam	119	118	101
20.	Renfaan GPM	87	77	113
21.	Fanwav	146	147	99
22.	Ur	98	90	109
23.	Ohoimajang	129	115	112
24.	Haar Wassar	252	256	98
25.	Haar Ohoiwait	34	37	92
26.	Haar Ohoimur GPM	41	41	100
27.	Haar Ohoimur RK	117	158	74
28.	Haar Renrahantel	45	50	90
29.	Hoko	157	154	102
30.	Soin	39	55	71
Kei Besar Utara Timur		5.639	5.650	2.974

Sumber/source : Sensus Penduduk 2020

SOSIAL

Social

BAB

4



PENJELASAN TEKNIS

1. **Jenjang Pendidikan Formal** terdiri atas pendidikan dasar, pendidikan menengah, dan pendidikan tinggi. Jenis pendidikan yang diajarkan mencakup pendidikan umum, kejuruan, akademik, profesi, vokasi, keagamaan, dan khusus.
 - a. Pendidikan Dasar berbentuk Sekolah Dasar (SD) dan Madrasah Ibtidaiyah (MI) atau bentuk lain yang sederajat serta Sekolah Menengah Pertama (SMP) dan Madrasah Tsanawiyah (MTs), atau bentuk lain yang sederajat.
 - b. Pendidikan Menengah berbentuk Sekolah Menengah Atas (SMA), Madrasah Aliyah (MA), Sekolah Menengah Kejuruan (SMK), dan Madrasah Aliyah Kejuruan (MAK), atau bentuk lain yang sederajat.
 - c. Pendidikan Tinggi merupakan jenjang pendidikan setelah pendidikan menengah yang mencakup program pendidikan diploma, sarjana, magister, spesialis, dan doktor yang diselenggarakan oleh perguruan tinggi. Perguruan tinggi dapat berbentuk akademi, politeknik, sekolah tinggi, institut, atau universitas.

TECHNICAL NOTES

1. **The Formal Education Level** consists of primary education, secondary education, and high education. The kind of education that taught consists of general education, vocational, academic, professional, religious, and specific education.
 - a. The Primary Education consists of Elementary School and Islamic Elementary School or other equivalent forms and Junior High School and MTs, or other equivalent forms.
 - b. The Secondary Education consists of the senior high school, MA, Vocational School, and Vocational Madrasah Aliyah, or other equivalent forms.
 - c. The High Education consists of the education level after the secondary education that consists of diplomas, bachelor, master, specialist, and doctoral degrees that are held by the college. The colleges can be academy, polytechnic, high school, institute, or university.

- 2. Rumah Sakit** adalah tempat pemeriksaan dan perawatan kesehatan, biasanya berada di bawah pengawasan dokter/tenaga medis, yang melayani penderita yang sakit untuk berobat rawat jalan atau rawat inap.
- 2. Hospital** is a place for health check, usually controlled/supervised by doctors/medical personnel to serve the ill patients to get outpatient or inpatient treatment services.
- 3. Puskesmas (Pusat Kesehatan Masyarakat)** adalah unit pelaksana teknis dinas kesehatan kabupaten/kota yang mempunyai fungsi utama sebagai penyelenggara pelayanan kesehatan tingkat pertama. Wilayah kerja puskesmas maksimal adalah satu kecamatan dan untuk dapat menjangkau wilayah kerjanya, puskesmas mempunyai jaringan pelayanan yang meliputi unit Puskesmas Pembantu (Pustu), unit Puskesmas Keliling (Puskel), dan unit bidan desa/komunitas (Peraturan Menteri Kesehatan RI No. 75 Tahun 2014 Tentang Pusat Kesehatan Masyarakat).
- 3. Public Health Center** is technical implementation unit of regency health department that have the primary function as a first-level health care provider. The working area standard of public health center is one district and to reach their working areas, public health centers have a service network covering subsidiary of public health center, mobile public health center units, and midwife units (Regulation of the Minister of Health of Indonesia Number 75 Year 2014 about Public Health Center).
- 4. Imunisasi** adalah memasukkan kuman atau racun penyakit tertentu yang sudah dilemahkan (vaksin) ke dalam tubuh dengan cara disuntik atau diminum (diteteskan dalam mulut) dengan maksud agar terjadi kekebalan tubuh terhadap penyakit tersebut.
- 4. Immunization** is putting enervated microbe of a certain disease into human body by injection or drinking (dropping into mouth) to make the body immune to that disease.

5. **BCG (Bacillus Calmette Guerin)** merupakan vaksinasi untuk mencegah penyakit TBC, diberikan pada bayi baru lahir atau anak, dengan suntikan pada kulit pangkal lengan atas. Bekas suntikan kemudian akan membentuk tonjolan kecil jaringan parut pada kulit lengan atas. Suntikan BCG diberikan kepada anak sebanyak 1 kali.

6. **DPT (Difteri, Pertusis, Tetanus)** merupakan vaksin untuk mencegah penyakit Difteri, Pertusis, dan Tetanus yang diberikan pada bayi berumur 3 bulan ke atas, dengan suntikan pada paha, diulang 1 bulan dan 2 bulan kemudian, sehingga suntikan imunisasi DPT lengkap pada balita berjumlah 3 kali (kadang-kadang selang waktu antar suntikan bisa lebih dari 1 bulan).

5. **BCG (Bacillus Calmette Guerin)** is a vaccine to prevent TBC disease, given to newborns or children, by injection at *the* base of the skin of the upper arm. Injection site will form little bumps of scar tissue in the skin of the upper arm. BCG injections given to children 1 times.

6. **DPT (Diphtheria, Pertussis, Tetanus)** is a vaccine to prevent the diphtheria, pertussis, and tetanus disease, given to infants aged 3 months and above, with a shot in the thigh, repeated one month and two months later, so that the complete DPT immunization shots at toddler totaling 3 times (sometimes the time interval between injections can be more than 1 month).

ULASAN**DESCRIPTION****Pendidikan**

Di Kecamatan Kei Besar Utara Timur, terdapat 22 sekolah dasar dan 2 Madrasah Ibtidaiyah, 6 sekolah menengah pertama dan 1 Mts, dan 2 sekolah menengah atas (Tabel 4.1.1 s.d. 4.1.3).

Kesehatan

Di Kecamatan Kei Besar Utara Timur tidak terdapat Rumah Sakit dan Polindes/Poskesdes, 2 Puskesmas, 8 Puskesmas Pembantu dan 30 Posyandu

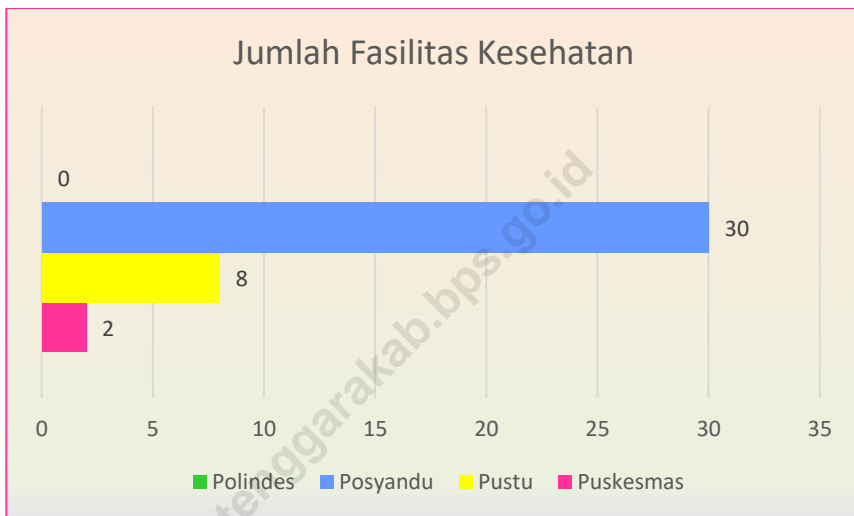
Education

In Kei Besar Utara Timur Subdistrict, there are 22 elementary schools 2 Islamic elementary schools, 6 junior high schools and 1 Islamic Junior high schools, and 2 senior high schools (Table 4.1.1 to 4.1.3).

Health

There are no Hospitals and Village Health/Maternity Posts, 2 Public Health Center, 8 Supporting Public Health Centers, 30 Integrated Health Service Ports in Kei Besar Utara Timur Subdistrict.

Gambar 4 Jumlah Fasilitas Kesehatan menurut Desa di Kecamatan Kei Besar Utara Timur, 2020
Picture Number of Health Center by Village in Kei Besar Utara Timur Subdistrict, 2020



Sumber/source : Kantor Desa di Kecamatan Kei Besar Utara Timur

4.1 PENDIDIKAN/*EDUCATION*

Tabel 4.1.1 Jumlah Taman kanak-kanak/paud menurut Status di Kecamatan Kei Besar Utara Timur, 2020
Table *Number of Kindergartens/Paud by Status in Kei Besar Utara Timur Subdistrict, 2020*

	Nama Desa <i>Village</i>	Negeri <i>State</i>	Swasta <i>Private</i>	Jumlah <i>Total</i>
	(1)	(2)	(3)	(4)
1.	Kilwair	-	-	-
2.	Hollat	-	-	-
3.	Ohoifau	-	-	-
4.	Watlar	-	-	-
5.	Banda Eli	-	-	-
6.	Renfaan	-	-	-
7.	Langgiar Haar	-	-	-
8.	Haar Ohoimel	-	-	-
9.	Ohoiraut	-	-	-
10.	Ohoiwirin	-	-	-
11.	Tuburngil	-	-	-
12.	Yamtimur	-	-	-
13.	Hollat Solair	-	-	-
14.	Hoko	-	-	-
15.	Hollay	-	-	-

Lanjutan/*continued*

	Nama Desa <i>Village</i>	Negeri <i>State</i>	Swasta <i>Private</i>	Jumlah <i>Total</i>
	(1)	(2)	(3)	(4)
16.	Ohoifaruan	-	-	-
17.	Banda Efruan	-	-	-
18.	Banda Suku Tiga Puluh	-	-	-
19.	Tuburlay	-	-	-
20.	Renfaan Islam	-	-	-
21.	Renfaan GPM	-	-	-
22.	Fanwav	-	-	-
23.	Ur	-	-	-
24.	Ohoimajang	-	-	-
25.	Haar Renrahantel	-	-	-
26.	Haar Ohoimur GPM	-	-	-
27.	Haar Ohoimur RK	-	-	-
28.	Haar Ohoiwait	-	-	-
29.	Haar Wassar	-	-	-
30.	Soin	-	-	-
	2020	-	-	--

Sumber/*source* : Kantor Desa di Kecamatan Kei Besar Utara Timur

Tabel 4.1.2 Jumlah Sekolah Dasar/Madrasah Ibtidaiyah menurut Status di Kecamatan Kei Besar Utara Timur, 2020
Table *Number of Elementary School by Status in Kei Besar Utara Timur Subdistrict, 2020*

Nama Desa <i>Village</i>	Sekolah Dasar <i>Elementary School</i>		Madrasah Ibtidaiyah <i>Madrasah Ibtidaiyah</i>		Jumlah <i>Total</i>
	Negeri <i>State</i>	Swasta <i>Private</i>	Negeri <i>State</i>	Swasta <i>Private</i>	
(1)	(2)	(3)	(4)	(5)	(6)
1. Kilwair	-	1	-	-	1
2. Hollat	-	1	-	-	1
3. Ohoifau	-	1	-	-	1
4. Watlar	-	1	-	-	1
5. Banda Eli	2	-	-	-	2
6. Renfaan	-	1	-	-	1
7. Langgiar Haar	1	-	-	-	1
8. Haar Ohoimel	-	1	-	-	1
9. Ohoiraut	-	1	-	-	1
10. Ohoiwirin	-	1	-	-	1
11. Tuburngil	1	-	-	-	1
12. Yamtimur	-	1	-	-	1
13. Hollat Solair	1	-	-	-	1
14. Hoko	-	1	-	-	1
15. Hollay	-	1	-	-	1

Lanjutan/*continued*

Nama Desa <i>Village</i>	Sekolah Dasar <i>Elementary School</i>		Madrasah Ibtidaiyah <i>Madrasah Ibtidaiyah</i>		Jumlah <i>Total</i>
	Negeri <i>State</i>	Swasta <i>Private</i>	Negeri <i>State</i>	Swasta <i>Private</i>	
(1)	(2)			(3)	(4)
16. Ohoifaruan	1	-	-	-	1
17. Banda Efruan	1	-	-	-	1
18. Banda Suku Tiga Puluh	-	-	-	1	1
19. Tuburlay	-	-	-	-	-
20. Renfaan Islam	-	-	-	1	1
21. Renfaan GPM	-	-	-	-	-
22. Fanwav	1	-	-	-	1
23. Ur	-	1	-	-	1
24. Ohoimajang	1	-	-	-	1
25. Haar Renrahantel	-	-	-	-	-
26. Haar Ohoimur GPM	-	-	-	-	-
27. Haar Ohoimur RK	-	-	-	-	-
28. Haar Ohoiwait	-	-	-	-	-
29. Haar Wassar	-	1	-	-	1
30. Soin	-	-	-	-	-
2020	9	13	-	2	24

Sumber/*source* : Kantor Desa di Kecamatan Kei Besar Utara Timur

Tabel 4.1.3 Jumlah Sekolah Menengah Pertama/Madrasah Tsanawiyah menurut Status di Kecamatan Kei Besar Utara Timur, 2020
Table Number of Junior High School by Status in Kei Besar Utara Timur Subdistrict, 2020

Nama Desa <i>Village</i>	Sekolah Menengah Pertama <i>Junior High School</i>		Madrasah Tsanawiyah <i>Madrasah Tsanawiyah</i>		Jumlah <i>Total</i>
	Negeri <i>State</i>	Swasta <i>Private</i>	Negeri <i>State</i>	Swasta <i>Private</i>	
(1)	(2)	(3)	(4)	(5)	(6)
1. Kilwair	-	-	-	-	-
2. Hollat	-	-	-	-	-
3. Ohoifau	-	-	-	-	-
4. Watlar	1	-	-	-	1
5. Banda Eli	-	1	-	-	1
6. Renfaan	1	-	-	-	1
7. Langgiar Haar	-	-	-	-	-
8. Haar Ohoimel	1	-	-	-	1
9. Ohoiraut	-	-	-	-	-
10. Ohoiwirin	-	-	-	-	-
11. Tuburngil	-	-	-	-	-
12. Yamtimur	1	-	-	-	1
13. Hollat Solair	1	-	-	-	1
14. Hoko	-	-	-	-	-
15. Hollay	-	-	-	-	-

Lanjutan/*continued*

Nama Desa <i>Village</i>	Sekolah Menengah Pertama <i>Junior High School</i>		Madrasah Tsanawiyah <i>Madrasah Tsanawiyah</i>		Jumlah <i>Total</i>
	Negeri <i>State</i>	Swasta <i>Private</i>	Negeri <i>State</i>	Swasta <i>Private</i>	
(1)	(2)			(3)	(4)
16. Ohoifaruan	-	-	-	-	-
17. Banda Efruan	-	-	-	-	-
18. Banda Suku Tiga Puluh	-	-	-	1	1
19. Tuburlay	-	-	-	-	-
20. Renfaan Islam	-	-	-	-	-
21. Renfaan GPM	-	-	-	-	-
22. Fanwav	-	-	-	-	-
23. Ur	-	-	-	-	-
24. Ohoimajang	-	-	-	-	-
25. Haar Renrahantel	-	-	-	-	-
26. Haar Ohoimur GPM	-	-	-	-	-
27. Haar Ohoimur RK	-	-	-	-	-
28. Haar Ohoiwait	-	-	-	-	-
29. Haar Wassar	-	-	-	-	-
30. Soin	-	-	-	-	-
2020	5	1	-	1	7

Sumber/*source* : Kantor Desa di Kecamatan Kei Besar Utara Timur

Tabel 4.1.4 Jumlah Sekolah Menengah Atas/Kejuruan/Madrasah Aliyah menurut Status di Kecamatan Kei Besar Utara Timur, 2020
Number of Senior High Schools and Vocational High Schools by Status in Kei Besar Utara Timur Subdistrict, 2020

Nama Desa Village	Sekolah Menengah Atas Senior High Schools		Sekolah Menengah Kejuruan Vocational High Schools		Madrasah Aliyah Madrasah Aliyah		Jumlah Total
	Negeri State	Swasta Private	Negeri State	Swasta Private	Negeri State	Swasta Private	
(1)	(2)	(3)	(4)	(5)	(6)	(7)	(8)
1. Kilwair	-	-	-	-	-	-	-
2. Hollat	1	-	-	-	-	-	1
3. Ohoifau	-	-	-	-	-	-	-
4. Watlar	-	-	-	-	-	-	-
5. Banda Eli	1	-	-	-	-	-	1
6. Renfaan	-	-	-	-	-	-	-
7. Langgiar Haar	-	-	-	-	-	-	-
8. Haar Ohoimel	-	-	-	-	-	-	-
9. Ohoiraut	-	-	-	-	-	-	-
10. Ohoiwirin	-	-	-	-	-	-	-
11. Tuburngil	-	-	-	-	-	-	-
12. Yamtimur	-	-	-	-	-	-	-
13. Hollat Solair	-	-	-	-	-	-	-
14. Hoko	-	-	-	-	-	-	-
15. Hollay	-	-	-	-	-	-	-

Lanjutan/*continued*

Nama Desa <i>Village</i>	Sekolah Menengah Atas <i>Senior High Schools</i>		Sekolah Menengah Kejuruan <i>Vocational High Schools</i>		Madrasah Aliyah <i>Madrasah Aliyah</i>		Jumlah <i>Total</i>
	Negeri <i>State</i>	Swasta <i>Private</i>	Negeri <i>State</i>	Swasta <i>Private</i>	Negeri <i>State</i>	Swasta <i>Private</i>	
	(1)	(2)	(3)	(4)	(5)	(6)	
16. Ohoifaruan	-	-	-	-	-	-	-
17. Banda Efruan	-	-	-	-	-	-	-
18. Banda Suku Tiga Puluh	-	-	-	-	-	-	-
19. Tuburlay	-	-	-	-	-	-	-
20. Renfaan Islam	-	-	-	-	-	-	-
21. Renfaan GPM	-	-	-	-	-	-	-
22. Fanwav	-	-	-	-	-	-	-
23. Ur	-	-	-	-	-	-	-
24. Ohoimajang	-	-	-	-	-	-	-
25. Haar Renrahantel	-	-	-	-	-	-	-
26. Haar Ohoimur GPM	-	-	-	-	-	-	-
27. Haar Ohoimur RK	-	-	-	-	-	-	-
28. Haar Ohoiwait	-	-	-	-	-	-	-
29. Haar Wassar	-	-	-	-	-	-	-
30. Soin	-	-	-	-	-	-	-
2020	2	-	-	-	-	-	2

Sumber/source : Kantor Desa di Kecamatan Kei Besar Utara Timur

4.2 KESEHATAN/HEALTH

Tabel 4.2.1 Jumlah Rumah Sakit, Puskesmas dan Puskesmas Pembantu menurut Desa di Kecamatan Kei Besar Utara Timur, 2020
Table *Number of Hospitals, Public Health Centers and Owned PHC by Village in Kei Besar Utara Timur Subdistrict, 2020*

	Nama Desa <i>Village</i>	Rumah Sakit <i>Hospital</i>	Puskesmas <i>Public Health Center</i>	Puskesmas Pembantu <i>Owned PHC</i>
	(1)	(2)	(3)	(4)
1.	Kilwair	-	-	-
2.	Hollat	-	-	-
3.	Ohoifau	-	-	-
4.	Watlar	-	-	1
5.	Banda Eli	-	1	-
6.	Renfaan	-	-	-
7.	Langgiar Haar	-	-	1
8.	Haar Ohoimel	-	-	1
9.	Ohoiraut	-	-	1
10.	Ohoiwirin	-	-	1
11.	Tuburngil	-	-	-
12.	Yamtimur	-	-	1
13.	Hollat Solair	-	1	-
14.	Hoko	-	-	-
15.	Hollay	-	-	-

Lanjutan/*continued*

	Nama Desa <i>Village</i>	Rumah Sakit <i>Hospital</i>	Puskesmas <i>Public Health Center</i>	Puskesmas Pembantu <i>Owned PHC</i>
	(1)	(2)	(3)	(4)
16.	Ohoifaruan	-	-	-
17.	Banda Efruan	-	-	-
18.	Banda Suku Tiga Puluh	-	1	-
19.	Tuburlay	-	-	-
20.	Renfaan Islam	-	-	-
21.	Renfaan GPM	-	-	-
22.	Fanwav	-	-	-
23.	Ur	-	-	-
24.	Ohoimajang	-	-	-
25.	Haar Renrahantel	-	-	-
26.	Haar Ohoimur GPM	-	-	-
27.	Haar Ohoimur RK	-	-	-
28.	Haar Ohoiwait	-	-	-
29.	Haar Wassar	-	-	-
30.	Soin	-	-	-
	2020	-	2	8

Sumber/*source* : Kantor Desa di Kecamatan Kei Besar Utara Timur

Tabel 4.2.2 Jumlah Posyandu, Polindes, dan Dokter Praktek menurut Desa di Kecamatan Kei Besar Utara Timur, 2020
Table *Number of Integrated Health Service Posts, Village Maternity Posts and Private Physicians by Village in Kei Besar Utara Timur Subdistrict, 2020*

	Nama Desa <i>Village</i>	Posyandu <i>Integrated Health Service Posts</i>	Poskesdes/Polindes <i>Village Health</i>	Dokter Praktek <i>Private Physicians</i>
	(1)	(2)	(3)	(4)
1.	Kilwair	1	-(dulu 2)	-
2.	Hollat	1	-	-
3.	Ohoifau	1	-	-
4.	Watlaar	1	-	-
5.	Banda Eli	1	-	-
6.	Renfaan	1	-	-
7.	Langgiar Haar	1	-	-
8.	Haar Ohoimel	1	-	-
9.	Ohoiraut	1	-	-
10.	Ohoiwirin	1	-	-
11.	Tuburngil	1	-	-
12.	Yamtimur	1	-	-
13.	Hollat Solair	1	-	-
14.	Hoko	1	-	-
15.	Hollay	1	-	-

Lanjutan/*continued*

	Nama Desa Village	Posyandu Integrated Health Service Posts	Poskesdes/Polindes Village Health	Dokter Praktek Private Physicians
	(1)	(2)	(3)	(4)
16.	Ohoifaruan	1	-	-
17.	Banda Efruan	1	-	-
18.	Banda Suku Tiga Puluh	1	-	-
19.	Tuburlay	1	-	-
20.	Renfaan Islam	1	-	-
21.	Renfaan GPM	1	-	-
22.	Fanwav	1	-	-
23.	Ur	1	-	-
24.	Ohoimajang	1	-	-
25.	Haar Renrahantel	1	-	-
26.	Haar Ohoimur GPM	1	-	-
27.	Haar Ohoimur RK	1	-	-
28.	Haar Ohoiwait	1	-	-
29.	Haar Wassar	1	-	-
30.	Soin	1	-	-
	2020	30	-	-

Sumber/source : Kantor Desa di Kecamatan Kei Besar Utara Timur

4.3 AGAMA/RELIGION

Tabel 4.3.1 Jumlah Tempat Peribadatan menurut Desa di Kecamatan Kei Besar Utara Timur, 2020
Table Number of Worship Places by Village in Kei Besar Utara Timur Subdistrict, 2020

	Nama Desa <i>Village</i>	Masjid <i>Mosques</i>	Langgar <i>Moslem Chapels</i>	Gereja <i>Churches</i>	
				Protestan <i>Protestants</i>	Katolik <i>Catholics</i>
	(1)	(2)	(3)	(4)	(5)
1.	Kilwair	-	-	1	1
2.	Hollat	-	-	-	1
3.	Ohoifau	-	-	1	-
4.	Watlaar	-	-	-	1
5.	Banda Eli	1	-	-	-
6.	Renfaan	-	-	-	1
7.	Langgiar Haar	1	-	-	-
8.	Haar Ohoimel	-	-	-	1
9.	Ohoiraut	-	-	1	-
10.	Ohoiwirin	-	-	-	1
11.	Tuburngil	-	-	-	1
12.	Yamtibur	-	-	-	1
13.	Hollat Solair	-	-	1	-
14.	Hoko	-	-	-	1
15.	Hollay	-	-	-	1

Lanjutan/*continued*

	Nama Desa <i>Village</i>	Masjid <i>Mosques</i>	Langgar <i>Moslem Chapels</i>	Gereja <i>Churches</i>	
				Protestan <i>Protestants</i>	Katolik <i>Catholics</i>
	(1)	(2)	(3)	(4)	(5)
16.	Ohoifaruan	-	-	1	1
17.	Banda Efruan	1	-	-	-
18.	Banda Suku Tiga Puluh	1	-	-	-
19.	Tuburlay	2	-	-	-
20.	Renfaan Islam	1	-	-	-
21.	Renfaan GPM	-	-	1	-
22.	Fanwav	-	-	1	1
23.	Ur	-	1	1	1
24.	Ohoimajang	1	-	1	-
25.	Haar Renrahantel	-	-	-	-
26.	Haar Ohoimur GPM	-	-	1	-
27.	Haar Ohoimur RK	-	-	-	-
28.	Haar Ohoiwait	1	-	-	-
29.	Haar Wassar	-	-	-	1
30.	Soin	1	-	-	-
	2020	10	1	10	14

Sumber/*source* : Kantor Desa di Kecamatan Kei Besar Utara Timur

PERTANIAN

Agriculture



5

BAB

PENJELASAN TEKNIS

1. **Tanaman pangan** adalah segala jenis tanaman yang di dalamnya terdapat karbohidrat dan protein sebagai sumber energy manusia.
2. **Data statistik perikanan** merupakan data sekunder yang bersumber dari Dinas Perikanan dan Kelautan Kabupaten Maluku Tenggara.
3. **Rumah Tangga Perikanan Tangkap** adalah rumah tangga yang melakukan kegiatan penangkapan ikan/binatang air lainnya/tanaman air dengan tujuan sebagian/seluruh hasilnya untuk dijual.
4. **Rumah Tangga Perikanan Budidaya** adalah rumah tangga yang melakukan kegiatan budidaya ikan/binatang air lainnya/tanaman air dengan tujuan sebagian/seluruh hasilnya untuk dijual.

TECHNICAL NOTES

1. **Crops** are all kinds of plants that contain carbohydrates and protein as a source of human energy.
2. **Fishery statistical data** is secondary data obtained from the Department of Fisheries and marine of Maluku Tenggara Regency.
3. **A capture fishery household** is a household conducting activities in catching fishes/other aquatic animals/aquatic plants, for which the products are wholly or partly to be sold.
4. **An aquaculture fishery household** is a household conducting activities in culturing fishes/other aquatic animals/aquatic plants, for which the products are wholly or partly to be sold. different types of parameters.

ULASAN

DESCRIPTION

Sektor Pertanian merupakan sektor ekonomi utama yang menunjang kehidupan masyarakat di Kecamatan Kei Besar Utara Timur, terutama pertanian palawija, perkebunan, dan perikanan.

Agriculture is the main economic sector which builds the living of the people of Kei Besar Utara Timur Subdistrict, especially primary food Agriculture, plantation, and fishery.

Luas Areal Pertanian Padi Palawija sebagai bahan makanan pokok adalah sebesar 164 Ha (1,64 Km²) saja. Produksi dari pertanian padi palawija yang paling dominan di Kecamatan Kei Besar Utara Timur adalah ketela pohon dan sejenisnya sebesar 336 ton selama tahun 2020. Hal ini mencerminkan ketela pohon dan sejenisnya adalah bahan makanan pokok sehari-hari penduduk Kecamatan Kei Besar Utara Timur.

The agricultural areas used for Primary Food Farm is 164 Ha (1,64 Km²) only. The major production of primary food farm in Kei Besar Utara Timur Subdistrict is Cassava and its kind in amount of 336 tons during the year of 2020. It is so as cassava and its kind are the daily main food of people in Kei Besar Utara Timur Subdistrict.

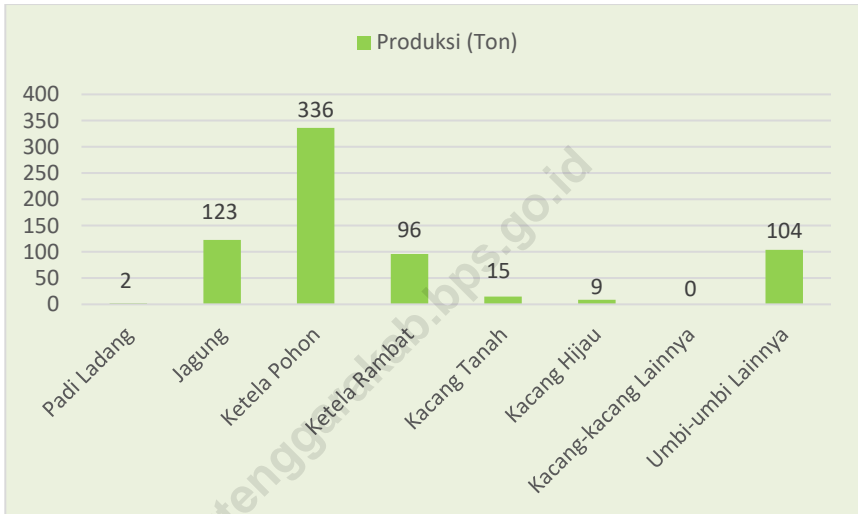
Peternakan di Kecamatan Kei Besar Utara Timur volumenya tidak terlalu besar. Hal ini dikarenakan subsektor peternakan berasal sebagian besar dari peternak rumah tangga yang terdiri dari sapi, kambing, dan babi.

Animal husbandry in Kei Besar Utara Timur Subdistrict is not quite significant. Most of the production comes from home-farm of cows, goats, and pig.

Subsektor perikanan di Kecamatan Kei Besar Utara Timur masih didominasi oleh nelayan tradisional. Hal itu terlihat dari perahu yang digunakan, yang sebagian besar perahu tak bermotor, dan alat penangkapan ikan utama yang digunakan yaitu pancing.

Fishery in Kei Besar Utara Timur Subdistrict is still dominated by traditional fishermen. It can be seen from the boats used, that is mainly non-motor boats, with fishing gears used most is traditional fishing poles.

Gambar 5 Produksi Tanaman Pangan menurut Komoditi di Kecamatan Kei Besar Utara Timur, 2020
Picture Production of Food Crops by Comodity in Kei Besar Utara Timur Subdistrict, 2020



Sumber/source : Dinas Pertanian dan Kehutanan Kabupaten Maluku Tenggara

5.1 TANAMAN PANGAN/FOOD CROPS

Tabel 5.1.1 Luas Areal, Luas Panen dan Produksi Tanaman Pangan menurut Komoditi di Kecamatan Kei Besar Utara Timur, 2020
Land Area, Area Harvested and Production of Food Crops by Commodity in Kei Besar Utara Timur Subdistrict, 2020

	Komoditi Commodities	Luas Areal Land Area [Ha]	Luas Panen Area Harvested [Ha]	Produksi Production [Ton]
	(1)	(2)	(3)	(4)
1.	Padi Ladang <i>Wetland Paddy</i>	-	1	2
2.	Jagung <i>Maize</i>	-	41	123
3.	Ketela Pohon <i>Cassava</i>	-	28	336
4.	Ketela Rambat <i>Sweet Potatoes</i>	-	12	96
5.	Kacang Tanah <i>Peanuts</i>	-	5	15
6.	Kacang Hijau <i>Mung Beans</i>	-	3	9
7.	Kacang-kacangan Lainnya <i>Other Nuts</i>
8.	Umbi-umbian Lainnya <i>Tubers</i>	-	13	104
	2020	-	103	685

Sumber/source : Dinas Pertanian dan Peternakan Kabupaten Maluku Tenggara

5.2 PERKEBUNAN/*PLANTATION*

Tabel 5.2.1 Luas Areal dan Produksi Hasil Perkebunan menurut Komoditi di Kecamatan Kei Besar Utara Timur, 2020
Table Land Area and Production of Plantation by Commodity in Kei Besar Utara Timur Subdistrict, 2020

Kecamatan <i>Subdistrict</i>	Luas Areal Tanaman/ <i>Land Area of Plants</i> [Ha]			Jumlah <i>Total</i>	Produksi <i>Production</i> [Ton]
	Muda <i>Young</i>	Menghasil- kan <i>Productive</i>	Tua/Rusak <i>Old/Damage</i>		
(1)	(2)	(3)	(4)	(5)	(6)
Pala / <i>Nutmeg</i>	289,00	18,00
Kelapa / <i>Coconut</i>	3005,00	1803,00
Kopi / <i>Coffee</i>	0,39	0,26
Kakao / <i>Cocoa</i>
Jumlah	3294,39	1821,26

Sumber/source : Dinas Pertanian dan Peternakan Kabupaten Maluku Tenggara

5.3 PETERNAKAN/LIVESTOCK

Tabel 5.3.1 Populasi Ternak, Jumlah Pemotongan dan Produksi Daging menurut Jenis Ternak di Kecamatan Kei Besar Utara Timur, 2020
Live Stocks Population, Slaughtered, and Meat Production by Live Stock in Kei Besar Utara Timur Subdistrict, 2020

Jenis Ternak <i>Live Stock</i>	Populasi <i>Population</i>	Pemotongan <i>Slaughtered</i>	Produksi Daging <i>Meat Production</i> [Kg]
(1)	(2)	(3)	(4)
1. Sapi / <i>Cows</i>	12	-	900
2. Kambing / <i>Goats</i>	220	-	350
3. Babi / <i>Pigs</i>	120	-	380

Sumber/source : Dinas Pertanian dan Peternakan Kabupaten Maluku Tenggara

Tabel 5.3.2 **Populasi Unggas, Produksi Daging Unggas dan Produksi Telur menurut Jenis Unggas di Kecamatan Kei Besar Utara Timur, 2020**
Poultry Population, Meat Production of Poultry and Egg Production by Poultry in Kei Besar Utara Timur Subdistrict, 2020

Jenis Unggas <i>Poultry</i>	Populasi <i>Population</i>	Produksi Daging	Produksi Telur <i>Egg Production</i>
		Berat <i>Weight</i> [kg]	Berat <i>Weight</i> [kg]
(1)	(2)	(3)	(4)
1. Itik/Ducks	200	120	77
2. Ayam/Chickens			
a. Buras/Non-Layers	882	180	132
b. Ras/Layers	-	-	-

Sumber/source : Dinas Pertanian dan Peternakan Kabupaten Maluku Tenggara

5.4 PERIKANAN/FISHERY

Tabel 5.4.1 Jumlah Nelayan, Perahu Nelayan, dan Alat Penangkapan Ikan di Kecamatan Kei Besar Utara Timur, 2020
Number of Fishermen, Fishing Boats and Fishing Gear in Kei Besar Utara Timur Subdistrict, 2020

	<i>Uraian</i> <i>Description</i>	<i>Jumlah</i> <i>Number</i>	<i>Satuan</i> <i>Unit</i>
	(1)	(2)	(3)
1.	Rumah Tangga Perikanan Tangkap <i>Fish Capture Households</i>	738	rumah tangga
2.	Perahu Nelayan / Fishing Boats	-	-
a.	<i>Perahu Tak Bermotor / Non-Powered Boats</i>	449	unit
b.	<i>Perahu Motor Tempel / Out Board Motor Boats</i>	156	unit
c.	<i>Kapal Motor / In Board Motor Boats</i>	4	unit
3.	Alat Penangkapan Ikan / Fishing Gears	-	-
a.	Pukat Udang / <i>Shrimp Net</i>	-	-
	Pukat Cincin / <i>Purse Seine</i>	4	buah
	Pukat Ikan / <i>Fish Net</i>	-	-
	Bagan / <i>Lift Net</i>	-	-
	Jaring Insang Hanyut / <i>Drift Gill Net</i>	185	buah
	Jaring Insang Lingkar / <i>Encircling Gill Net</i>	235	buah
	Jaring Insang Tetap / <i>Bottom Gill Net</i>	87	buah
b.	Pancing Tegak / <i>Vertical Line</i>	591	buah
c.	Pancing Ulur / <i>Hand Line</i>	48	buah
d.	Pancing Tonda / <i>Troll Line</i>	392	buah
e.	Pancing Lainnya / <i>Other Fishing Gear</i>	7	buah
f.	Pengumpul Kerang / <i>Shellfish Collectors</i>	-	-
g.	Pengumpul Teripang / <i>Sea-Cucumber Collectors</i>	-	-
h.	Sero / <i>Sero</i>	-	-
i.	Bubu / <i>Fish Traps</i>	51	buah
j.	Alat Penangkap Lainnya / <i>Other Fishing Gears</i>	130	buah
4.	Produksi / Productions (Ton)	11 865,40	ton
5.	Nilai Produksi / Production Value (000 Rp)	355 307741,36	ribu rupiah

Sumber/source : Dinas Perikanan Kabupaten Maluku Tenggara

INDUSTRI, ENERGI, DAN PERTAMBANGAN

Industry, Energy, and Mining



6

BAB

PENJELASAN TEKNIS

1. Pengumpulan data industri besar dan sedang dilakukan melalui **Survei Industri Besar dan Sedang** yang dilaksanakan setiap tahun secara lengkap (sensus) sejak tahun 1975. Survei Industri Besar dan Sedang mencakup semua perusahaan industri yang mempunyai tenaga kerja 20 orang atau lebih dengan menggunakan kuesioner II A.
2. Klasifikasi industri yang digunakan dalam survei ini berdasar kepada Klasifikasi Baku Lapangan Usaha Indonesia (KBLI). **KBLI** adalah klasifikasi lapangan usaha yang berdasar kepada *International Standard Industrial Classification of All Economic Activities* (ISIC) revisi 4 yang telah disesuaikan dengan kondisi Indonesia.
3. **Industri manufaktur** adalah suatu kegiatan ekonomi yang melakukan kegiatan mengubah suatu barang dasar secara mekanis, kimia, atau dengan tangan sehingga menjadi barang jadi/setengah jadi, dan atau barang yang kurang nilainya menjadi barang yang lebih tinggi nilainya, dan sifatnya lebih dekat kepada pemakai akhir. Termasuk dalam kegiatan ini adalah jasa industri dan pekerjaan perakitan.

TECHNICAL NOTES

1. *Data collection of large and medium scale manufacturing is conducted through **The Large and Medium Manufacturing Survey** that has been done annually for all industries (census) since 1975. Large and Medium Manufacturing Establishment Survey covers all manufactures/industries with 20 workers or more by questionnaire II A.*
2. *The industrial classification adopted in this survey refers to the Klasifikasi Baku Lapangan Usaha Indonesia (KBLI). **KBLI** is classification of economic activities based on the International Standard Industrial Classification of All Economic Activities (ISIC rev 4) that has been modified according to the local condition in Indonesia.*
3. ***Manufacturing industry** is defined as an economic activity processing basic goods mechanically, chemicals or manually into final or intermediate goods. It is also defined as processing of lower value goods into higher value goods as final or intermediate products. The activities also include services for manufacturing and assembling.*

ULASAN

Di Kecamatan Kei Besar Utara Timur aktivitas pertambangan yang ada adalah penggalian Bahan Galian C yaitu Penggalian Pasir Pantai dan Batu Karang dengan hasil sampingan: tanah urug dan kerikil yang berada di setiap desa.

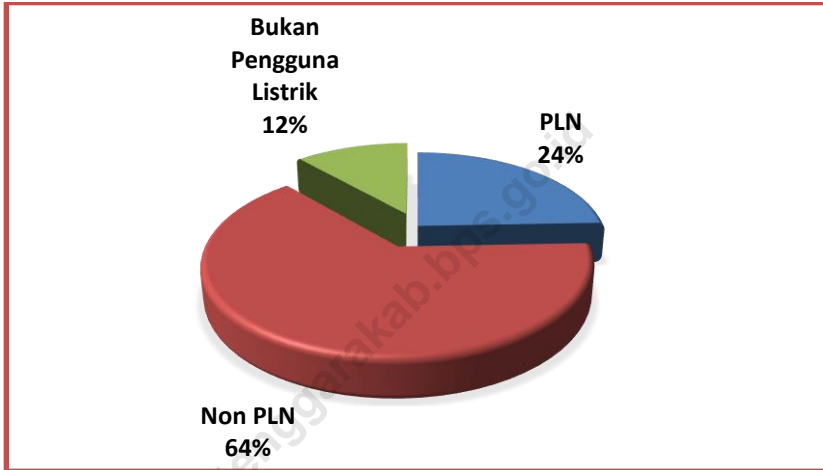
Sebagian besar desa di Kecamatan Kei Besar Utara Timur belum terjangkau sumber penerangan listrik PLN. Masyarakat desa tersebut sebagian besar menggunakan generator untuk penerangan.

DESCRIPTION

Mining activities existing in Kei Besar Utara Timur Subdistrict is Type – C Quarrying which are Coastal Sand Quarrying and Rock Quarrying with Soil and Crushed-stone as its residual which lie in every village.

Most of villages in Kei Besar Utara Timur Subdistrict have not been reached by Government Electricity. The village are can afford electricity with their own Generators.

Gambar 6 Akses Desa Terhadap Listrik di Kecamatan Kei Besar Utara Timur, 2020
Picture **Access of Electricity in Kei Besar Utara Timur Subdistrict, 2020**



Sumber/source : Kantor Desa di Kecamatan Kei Besar Utara Timur

6.1 ENERGI/ENERGY

Tabel 6.1.1 Jumlah Keluarga Pengguna Listrik menurut Desa di Kecamatan Kei Besar Utara Timur, 2020
Table *Number of Electricity Users by Village in Kei Besar Utara Timur Subdistrict, 2020*

	Nama Desa <i>Village</i>	Listrik PLN <i>Government Electricity</i>	Listrik Non-PLN <i>Non-Government Electricity</i>	Bukan Pengguna Listrik <i>Not Electricity Users</i>
	(1)	(2)	(3)	(4)
1.	Kilwair	87	6	0
2.	Hollat	85	37	21
3.	Ohoifau	0	115	0
4.	Watlaar	0	359	73
5.	Banda Eli	0	147	0
6.	Renfaan	0	33	33
7.	Langgiar Haar	0	70	0
8.	Haar Ohoimel	0	53	0
9.	Ohoiraut	0	64	0
10.	Ohoiwirin	116	0	0
11.	Tuburngil	38	0	0
12.	Yamtumur	132	0	0
13.	Hollat Solair	103	0	4
14.	Hoko	45	0	0
15.	Hollay	67	0	0

Lanjutan/*continued*

	Nama Desa <i>Village</i>	Listrik PLN <i>Government Electricity</i>	Listrik Non-PLN <i>Non-Government Electricity</i>	Bukan Pengguna Listrik <i>Not Electricity Users</i>
	(1)	(2)	(3)	(4)
16.	Ohoifaruan	0	40	32
17.	Banda Efruan	0	50	80
18.	Banda Suku Tiga Puluh	0	210	0
19.	Tuburlay	0	135	0
20.	Renfaan Islam	0	30	15
21.	Renfaan GPM	0	50	0
22.	Fanwav	0	47	12
23.	Ur	0	44	0
24.	Ohoimajang	0	67	0
25.	Haar Renrahantel	0	28	0
26.	Haar Ohoimur GPM	0	20	0
27.	Haar Ohoimur RK	0	69	0
28.	Haar Ohoiwait	0	22	0
29.	Haar Wassar	0	54	48
30.	Soin	0	17	0
	TOTAL	673	1.767	318

Sumber/*source* : Kantor Desa di Kecamatan Kei Besar Utara Timur

6.2 PERTAMBANGAN/*MINING*

Tabel 6.2.1 Lokasi Penggalan Bahan Galian C menurut Desa di Kecamatan Kei Besar Utara Timur, 2020
Table Location of Type-C Quarrying Sites by Village in Kei Besar Utara Timur Subdistrict, 2020

	Nama Desa <i>Village</i>	Pasir Pantai <i>Coastal Sand</i>	Tanah Urug/Batu *) <i>Urug Grund/Stone</i>
	(1)	(2)	(3)
1.	Kilwair
2.	Hollat
3.	Ohoifau
4.	Watlaar
5.	Banda Eli
6.	Renfaan	1	1
7.	Langgiar Haar	-	-
8.	Haar Ohoimel	1	1
9.	Ohoiraut	-	-
10.	Ohoiwirin
11.	Tuburngil
12.	Yamtimur
13.	Hollat Solair
14.	Hoko
15.	Hollay

Lanjutan/*continued*

	Nama Desa <i>Village</i>	Pasir Pantai <i>Coastal Sand</i>	Tanah Urug/Batu *) <i>Urug Grund/Stone</i>
	(1)	(2)	(3)
16.	Ohoifaruan
17.	Banda Efruan	-	-
18.	Banda Suku Tiga Puluh	1	-
19.	Tuburlay
20.	Renfaan Islam	-	1
21.	Renfaan GPM	-	-
22.	Fanwav	-	-
23.	Ur	1	-
24.	Ohoimajang	-	-
25.	Haar Renrahantel	-	-
26.	Haar Ohoimur GPM	-	-
27.	Haar Ohoimur RK	-	-
28.	Haar Ohoiwait	-	-
29.	Haar Wassar	-	-
30.	Soin	-	-

*) Catatan : Termasuk tanah urug dan kerikil / *including soil and crushed stones*

Sumber/source : Kantor Desa di Kecamatan Kei Besar Utara Timur

Tabel 6.2.2 Sumber Air Minum Utama yang Digunakan menurut Desa di Kecamatan Kei Besar Utara Timur, 2020
Main Drinking Water Source to Use by Villages in Kei Besar Utara Timur Subdistrict, 2020

Nama Desa Village	Sumber Air Minum Utama Main Drinking Water Source
(1)	(2)
1. Kilwair	Sumur
2. Hollat	Sumur
3. Ohoifau	Sumur
4. Watlaar	Sumur
5. Banda Eli	Sumur
6. Renfaan	Sumur
7. Langgiar Haar	Sumur
8. Haar Ohoimel	Sumur
9. Ohoiraut	Air Hujan
10. Ohoiwirin	Sumur
11. Tuburngil	Sumur
12. Yamtimur	Sumur
13. Hollat Solair	Sumur
14. Hoko	Sumur
15. Hollay	Sumur

Lanjutan/*continued*

	Nama Desa <i>Village</i>	Sumber Air Minum Utama <i>Main Drinking Water Source</i>
	(1)	(2)
16.	Ohoifaruan	Sumur
17.	Banda Efruan	Sumur
18.	Banda Suku Tiga Puluh	Sumur
19.	Tuburlay	Sumur
20.	Renfaan Islam	Sumur
21.	Renfaan GPM	Sumur
22.	Fanwav	Sumur
23.	Ur	Sumur
24.	Ohoimajang	Sumur
25.	Haar Renrahantel	Sumur
26.	Haar Ohoimur GPM	Sumur
27.	Haar Ohoimur RK	Sumur
28.	Haar Ohoiwait	Sumur
29.	Haar Wassar	Sumur
30.	Soin	Sumur

Sumber/source : Kantor Desa di Kecamatan Kei Besar Utara Timur

PERDAGANGAN

Trade

BAB

7



<http://malukutenggarakab.id/gold>

PENJELASAN TEKNIS

1. **Perdagangan** adalah konsep ekonomi dasar yang melibatkan pertukaran barang dan jasa dari satu orang ke orang yang lain dengan alat tukar berupa uang.
2. **Keuangan** merupakan ilmu dan seni dalam mengelola uang yang mempengaruhi kehidupan setiap orang dan setiap organisasi. Keuangan berhubungan dengan proses, lembaga, pasar dan instrument yang terlibat dalam transfer uang baik antara individu maupun antara bisnis dan pemerintah.
3. **Harga** adalah suatu nilai tukar yang bias disamakan dengan uang atau barang lain untuk manfaat yang diperoleh dari suatu barang atau jasa bagi seseorang atau kelompok pada waktu tertentu dan tempat tertentu. Istilah harga digunakan untuk memberikan nilai finansial pada suatu produk barang atau jasa.

TECHNICAL NOTES

1. **Trading** is a basic economic concept that involves the transfer of the ownership of goods or services from one person or entity to another, in exchange for money goods or services.
2. **Finance** is the science and art of managing money that affects the lives of every person and every organization. Finance relates to processes, institutions, markets, and instruments involved in transferring of money between individuals and between business and government.
3. **Price** is a value that will purchase a finite quantity, weight or other measure of a good or service in general terms. Price is a component of an exchange or transaction that takes place between two parties and refers to what must be given up by one party (buyer) in order to obtain something offered by another party (seller).

ULASAN

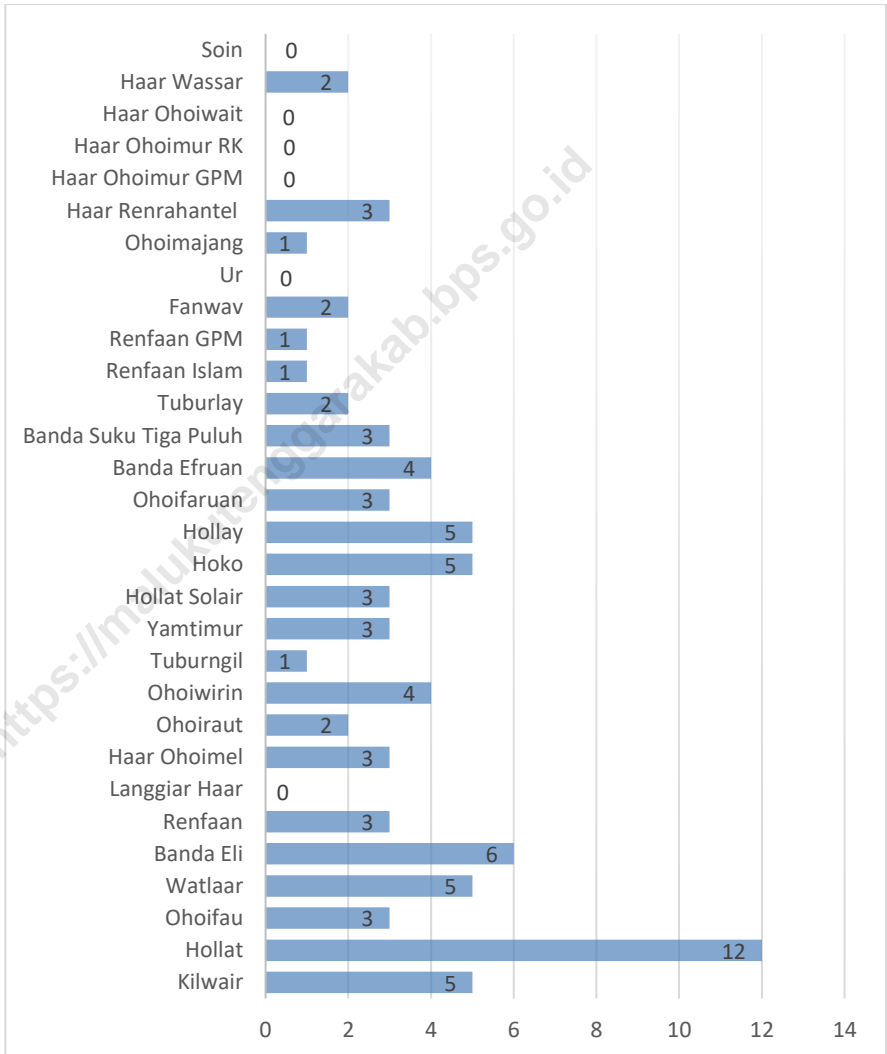
Pada tahun 2020 di Kecamatan Kei Besar Utara Timur terdapat 82 kegiatan usaha yang berbentuk toko/kios yang tersebar di semua desa.

DESCRIPTION

In Year 2020, There are 82 stores/shops in spread in all villages in Kei Besar Utara Timur Subdistrict.

<https://malukutenggarakab.bps.go.id>

Gambar 7 Jumlah Toko/Kios menurut Desa di Kecamatan Kei Besar Utara Timur, 2020
Picture Numbers of Stores/Shops by Village in Kei Besar Utara Timur Subdistrict, 2020



Tabel 7.1 Jumlah Toko/Kios menurut Desa di Kecamatan Kei Besar Utara Timur, 2020
Table Numbers of Stores/Shops by Village in Kei Besar Utara Timur Subdistrict, 2020

	Nama Desa Village (1)	Toko/Kios Stores/Shops (2)
1.	Kilwair	5
2.	Hollat	12
3.	Ohoifau	3
4.	Watlaar	5
5.	Banda Eli	6
6.	Renfaan	3
7.	Langgiar Haar	0
8.	Haar Ohoimel	3
9.	Ohoiraut	2
10.	Ohoiwirin	4
11.	Tuburngil	1
12.	Yamtimur	3
13.	Hollat Solair	3
14.	Hoko	5
15.	Hollay	5

Lanjutan/*continued*

	Nama Desa Village	Toko/Kios Stores/Shops
	(1)	(2)
16.	Ohoifaruan	3
17.	Banda Efruan	4
18.	Banda Suku Tiga Puluh	3
19.	Tuburlay	2
20.	Renfaan Islam	1
21.	Renfaan GPM	1
22.	Fanwav	2
23.	Ur	0
24.	Ohoimajang	1
25.	Haar Renrahantel	3
26.	Haar Ohoimur GPM	0
27.	Haar Ohoimur RK	0
28.	Haar Ohoiwait	0
29.	Haar Wassar	2
30.	Soin	0
	2020	82

Sumber/source : Kantor Desa di Kecamatan Kei Besar Utara Timur

Tabel 7.2 Jumlah Bank, Lembaga Keuangan dan Bumdes Menurut desa di Kecamatan Kei Besar Utara Timur, 2020
Table Numbers of Banks and Financial Institutions by Village in Kei Besar Utara Timur Subdistrict, 2020

Nama Desa <i>Village</i>	Bank <i>Banks</i>	KUD <i>Village Unit Cooperatives</i>	KSP <i>Loan and Saving Cooperatives</i>	Bumdes <i>Bumdes</i>
(1)	(2)	(3)	(4)	(5)
1. Kilwair	-	-	-	1
2. Hollat	-	-	-	1
3. Ohoifau	-	-	-	1
4. Watlaar	-	-	-	1
5. Banda Eli	-	-	-	1
6. Renfaan	-	-	-	1
7. Langgiar Haar	-	-	-	1
8. Haar Ohoimel	-	-	-	1
9. Ohoiraut	-	-	-	1
10. Ohoiwirin	-	-	-	1
11. Tuburngil	-	-	-	1
12. Yamtimur	-	-	-	1
13. Hollat Solair	-	-	-	1
14. Hoko	-	-	-	1
15. Hollay	-	-	-	1

Lanjutan/*continued*

Nama Desa Village	Bank Banks	KUD Village Unit Cooperatives	KSP Loan and Saving Cooperatives	Bumdes Bumdes
(1)	(2)	(3)	(4)	(5)
16. Ohoifaruan	-	-	-	1
17. Banda Efruan	-	-	-	1
18. Banda Suku Tiga Puluh	-	-	-	1
19. Tuburlay	-	-	-	1
20. Renfaan Islam	-	-	-	-
21. Renfaan GPM	-	-	-	1
22. Fanwav	-	-	-	-
23. Ur	-	-	-	1
24. Ohoimajang	-	-	-	1
25. Haar Renrahantel	-	-	-	1
26. Haar Ohoimur GPM	-	-	-	1
27. Haar Ohoimur RK	-	-	-	1
28. Haar Ohoiwait	-	-	-	1
29. Haar Wassar	-	-	-	1
30. Soin	-	-	-	1
2020	-	-	-	28

Sumber/source : Kantor Desa di Kecamatan Kei Besar Utara Timur

HOTEL DAN PARIWISATA

Hotel and Tourism



8

BAB

PENJELASAN TEKNIS

1. **Hotel** adalah penyediaan akomodasi secara harian berupa kamar-kamar di dalam satu bangunan yang dapat dilengkapi dengan jasa pelayanan makan dan minum, kegiatan hiburan dan atau fasilitas lainnya. Hotel terdiri dari hotel berbintang dan hotel non- bintang.
2. **Restoran** adalah suatu tempat yang menyediakan makanan dan minuman untuk dikonsumsi tamu melalui sebuah transaksi pembayaran.
3. **Objek wisata** adalah segala sesuatu yang ada di suatu daerah yang merupakan daya tarik agar orang-orang mau datang berkunjung ke tempat tersebut.

TECHNICAL NOTES

1. **Hotel** is a daily supply of accommodation rooms within a building which can be equipped with eating and drinking services, entertainment activities and/or other facilities. Hotel consists of a classified hotel and a non-classified hotel.
2. **Restaurant** is a business which prepares and serves food and drinks to costumers in exchange for money
3. **Tour objects** is the interesting places in an area that makes people want ti visit that place.

ULASAN

Objek wisata di Kecamatan Kei Besar Utara Timur terdiri dari obyek wisata alam yang potensial meskipun belum dikelola secara baik. Fasilitas akomodasi bagi wisatawan di Kecamatan Kei Besar Utara Timur juga tidak tersedia.

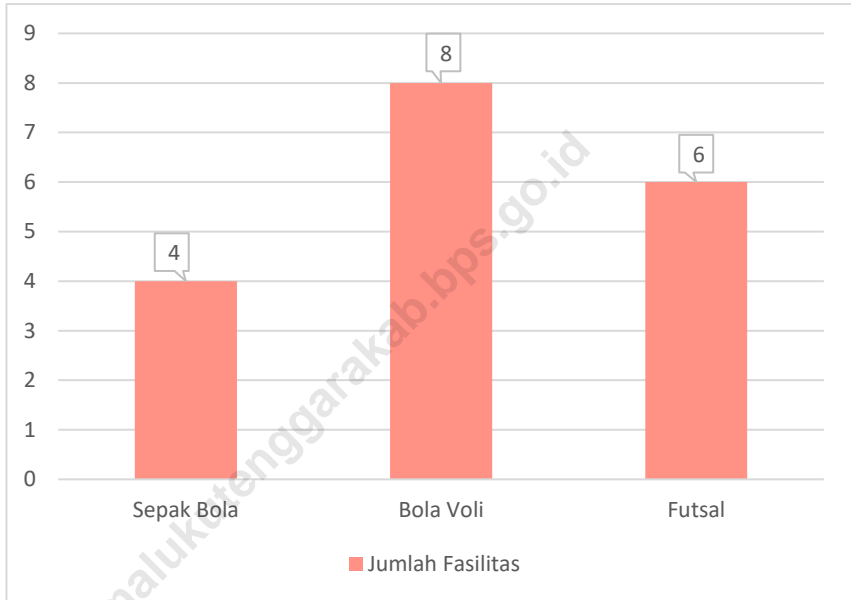
Untuk tempat hiburan dan olahraga, terdapat 4 lapangan sepak bola, 8 lapangan bola voli, dan 6 lapangan futsal yang terletak di beberapa desa.

DESCRIPTION

Tourism objects in Kei Besar Utara Timur Subdistrict consist of several potential nature tourism objects eventhough, they haven't well developed yet. The accomodations for tourists in Kei Besar Utara Timur Subdistrict haven't available yet.

For sport and amusement places, there are 4 football fields, 8 volley ball field, and 6 futsal field located in several villages.

Gambar 8 Banyak Desa Menurut Ketersediaan Lapangan Olahraga di Kecamatan Kei Besar Utara Timur, 2020
Picture Numbers of Village by The Availability of Sport Field in Kei Besar Utara Timur Subdistrict, 2020



Sumber/source: Dinas Pariwisata dan Kebudayaan Kabupaten Maluku Tenggara

8.1 PARIWISATA/TOURISM

Tabel 8.1.1 **Objek Wisata di Kecamatan Kei Besar Utara Timur**
Table **Tourism Objects in Kei Besar Utara Timur Subdistrict**

Objek Wisata Tourism Objects	Lokasi Location
(1)	(2)
Kampung Adat Banda Eli	Ohoi Banda Ely
Pantai Haar	Ohoi Haar
Pantai Tanjung Ular	Ohoi Ohoiraut
Air Terjun Kasair	Ohoi Hoko
Bukit Kalvary	Ohoi Haar
Air Terjun Efruan	Ohoi Banda Efruan
Ohoi Wisata Wassar	Ohoi Wassar

Sumber/source : Dinas Pariwisata dan Kebudayaan Kabupaten Maluku Tenggara

Tabel 8.1.2 Tempat Hiburan Lapangan Sepak Bola, Bola Voli, dan Futsal menurut Desa di Kecamatan Kei Besar Utara Timur, 2020
Football Field, Volley Ball Field, and Futsal Field by Village in Kei Besar Utara Timur Subdistrict, 2020

	Nama Desa <i>Village</i>	Lapangan Sepak Bola <i>Football Field</i>	Lapangan Bola Voli <i>Volley Ball Field</i>	Lapangan Futsal <i>Futsal Field</i>
	(1)	(2)	(3)	(4)
1.	Kilwair	-	-	-
2.	Hollat	-	-	-
3.	Ohoifau	-	-	-
4.	Watlaar	Ada	Ada	Ada
5.	Banda Eli	-	-	-
6.	Renfaan	Ada	Ada	-
7.	Langgiar Haar	-	-	-
8.	Haar Ohoimel	-	-	-
9.	Ohoiraut	-	-	-
10.	Ohoiwirin	Ada	-	-
11.	Tuburngil	-	-	-
12.	Yamtimur	-	Ada	Ada
13.	Hollat Solair	-	Ada	Ada
14.	Hoko	-	-	-
15.	Hollay	-	-	-

Lanjutan/*continued*

	Nama Desa Village	Lapangan Sepak Bola Football Field	Lapangan Bola Voli Volley Ball Field	Lapangan Futsal Futsal Field
	(1)	(2)	(3)	(4)
16.	Ohoifaruan	-	-	Ada
17.	Banda Efruan	-	-	-
18.	Banda Suku Tiga Puluh	-	-	-
19.	Tuburlay	-	-	-
20.	Renfaan Islam	-	-	-
21.	Renfaan GPM	-	-	-
22.	Fanwav	-	-	-
23.	Ur	-	-	-
24.	Ohoimajang	-	-	-
25.	Haar Renrahantel	-	-	-
26.	Haar Ohoimur GPM	-	-	-
27.	Haar Ohoimur RK	-	-	-
28.	Haar Ohoiwait	-	-	-
29.	Haar Wassar	-	-	-
30.	Soin	-	-	-

Sumber/source : Kantor Desa di Kecamatan Kei Besar Utara Timur

8.2 AKOMODASI/ACCOMODATIONS

Tabel 8.2.1 Nama Hotel/penginapan di Kecamatan Kei Besar Utara Timur
Table Names of Hotel/lodging in Kei Besar Utara Timur Subdistrict

Nama Akomodasi <i>Names of Acomodation</i>	Desa/Kel <i>Village</i>
(1)	(2)
-	-
-	-

Sumber/source : Dinas Pariwisata dan Kebudayaan Kabupaten Maluku Tenggara

Tabel 8.2.2 Jumlah Warung Makan/Restoran menurut Desa di Kecamatan Kei Besar Utara Timur, 2020
Numbers of Diners/Restaurants by Village in Kei Besar Utara Timur Subdistrict, 2020

	Nama Desa <i>Village</i>	Warung Makan/Restoran <i>Diners/Restaurants</i>
	(1)	(2)
1.	Kilwair	-
2.	Hollat	-
3.	Ohoifau	-
4.	Watlaar	-
5.	Banda Eli	-
6.	Renfaan	-
7.	Langgiar Haar	-
8.	Haar Ohoimel	-
9.	Ohoiraut	-
10.	Ohoiwirin	-
11.	Tuburngil	-
12.	Yamtimur	-
13.	Hollat Solair	-
14.	Hoko	-
15.	Hollay	-

Lanjutan/*continued*

Nama Desa <i>Village</i>	Warung Makan/Restoran <i>Diners/Restaurants</i>
(1)	(2)
16. Ohoifaruan	-
17. Banda Efruan	-
18. Banda Suku Tiga Puluh	-
19. Tuburlay	-
20. Renfaan Islam	-
21. Renfaan GPM	-
22. Fanwav	1
23. Ur	-
24. Ohoimajang	-
25. Haar Renrahantel	-
26. Haar Ohoimur GPM	-
27. Haar Ohoimur RK	-
28. Haar Ohoiwait	-
29. Haar Wassar	-
30. Soin	-

Sumber/*source* : Kantor Desa di Kecamatan Kei Besar Utara Timur

<https://malukutenggarakab.bps.go.id>

TRANSPORTASI

DAN KOMUNIKASI

Transportation and Communication



9

BAB

PENJELASAN TEKNIS

1. **Mobil penumpang** adalah setiap kendaraan bermotor yang dilengkapi dengan tempat duduk untuk sebanyak-banyaknya delapan orang, tidak termasuk tempat duduk untuk pengemudi, baik dilengkapi atau tidak dilengkapi bagasi.
2. **Telekomunikasi** adalah setiap pemancaran, pengiriman dan atau penerimaan dari setiap informasi dalam bentuk tanda-tanda, isyarat, tulisan, gambar, suara dan bunyi melalui sistem kawat, optik, radio atau sistem elektromagnetik lainnya.
3. **Jaringan telekomunikasi** adalah rangkaian perangkat telekomunikasi dan kelengkapannya yang digunakan dalam bertelekomunikasi.

TECHNICAL NOTES

1. **Passenger cars** are any motor vehicles with no more than eight seats, excluding seat for driver, it can be with or without hoot.
2. **Telecommunication** includes every transmitting, delivering and or receiving from every information of marking, signal, article, picture, sound and voice through strand of wire system, optic, radio or other electromagnetic system.
3. **Telecommunication network** is peripheral network of telecommunication and its equipment used in the means of telecommunication.

ULASAN

Kecamatan Kei Besar Utara Timur termasuk kecamatan yang letaknya dekat dari ibukota kabupaten. Kecamatan Kei Besar Utara Timur hanya dapat dijangkau menggunakan angkutan laut. Jarak Ibukota Kecamatan Kei Besar Utara Timur di Hollat Solair dengan Ibukota Kabupaten Maluku Tenggara di Langgur ± 100 km (Tabel 9.1.1).

Seluruh desa di Kecamatan Kei Besar Utara Timur terletak di satu Pulau Kei Besar/Pulau Nuhuyut, sehingga semua desa dapat dijangkau melalui jalan darat. Pemerintah daerah sudah membangun jalan aspal hanya sampai di Desa Banda Ely, desa-desa selebihnya hanya dapat dijangkau melalui jalan setapak. Oleh karena itu, semua desa kecuali desa Banda Ely dan beberapa desa, justru lebih mudah bila dijangkau melalui laut. Hal ini dikarenakan jarak tempuh yang lebih jauh dan kondisi jalan yang rusak berat jika dijangkau melalui darat.

Angkutan desa di Kecamatan Kei Besar Utara Timur hanya beroperasi sebatas Desa Hollat dan desa Kilwair saja.

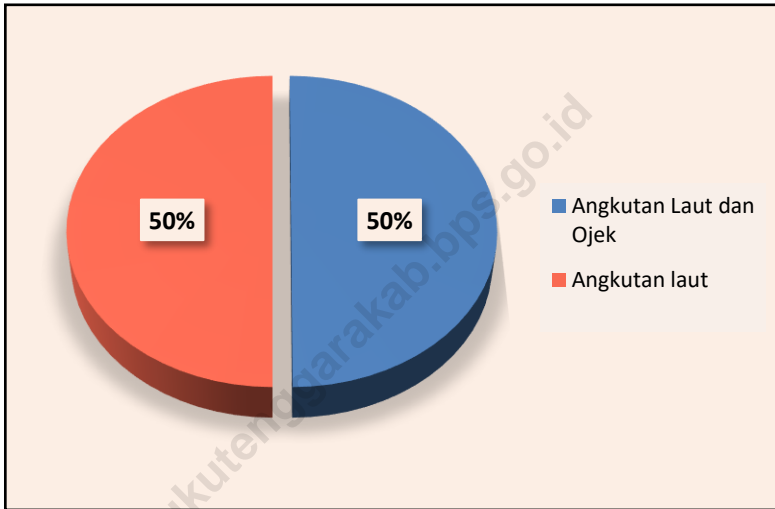
DESCRIPTION

Kei Besar Utara Timur Subdistrict includes districts located near from the regency capital. The distance between capital city of Kei Besar Utara Timur Subdistrict in Hollat Solair and capital city of Maluku Tenggara Regency in Langgur is about 100 km (Table 9.1.1).

All villages in Kei Besar Utara Timur Subdistrict lies in Kei Besar Island/Nuhuyut island, so that literally all villages can be reached by land. Local Government has builded the paved road which only reach Village of Banda Ely and some villages, rest of the villages can only be reached through footpath. Therefore, all villagesexcept Banda Ely, are easier to reach by sea. This difficulties is caused by the further distance and the damaged road condition which made those villages are harder to reach by land.

Rural Transportis only available in Villages of Hollat and Villages of Kilwair.

Gambar 9 Transportasi untuk Menjangkau Desa dari Ibukota
Picture Kecamatan Kei Besar Utara Timur, 2020
Transportation to Reach Village from Kei Besar Utara Timur Capital Subdistrict, 2020



Sumber/source : Kantor Desa di Kecamatan Kei Besar Utara Timur

9.1 TRANSPORTASI/TRANSPORTATION

Tabel 9.1.1 Jarak antara desa di Kecamatan Kei Besar Utara Timur dengan Ibukota Kecamatan dan Ibukota Kotamadya
Table *Distances between villages in Kei Besar Utara Timur Subdistrict and Subdistrict Capital and Municipal Capital*

Nama Desa Village	Jarak Ibukota Kecamatan *) Distance to Subdistrict Capital [km]	Jarak Ibukota Kotamadya Distance to Municipality Capital [km]
(1)	(2)	(3)
1. Kilwair	7	53
2. Hollat	1	57
3. Ohoifau	2	56
4. Watlaar	5	5
5. Banda Eli	14	74
6. Renfaan	13	73
7. Langgiar Haar	15	75
8. Haar Ohoimel	40	72
9. Ohoiraut	26	77
10. Ohoiwirin	6	54
11. Tuburngil	7	53
12. Yamtimur	10	52
13. Hollat Solair	0	57
14. Hoko	4	5
15. Hollay	4	55

Lanjutan/*continued*

	Nama Desa	Jarak Ibukota Kecamatan *)	Jarak Ibukota Kotamadya
	<i>Village</i>	<i>Distance to Subdistrict Capital</i>	<i>Distance to Municipality Capital</i>
		[km]	[km]
	(1)	(2)	(3)
16.	Ohoifaruan	4	60
17.	Banda Efruan	10	60
18.	Banda Suku Tiga Puluh	13	7
19.	Tuburlay	16	65
20.	Renfaan Islam	15	7
21.	Renfaan GPM	14	74
22.	Fanwav	15	75
23.	Ur	16	76
24.	Ohoimajang	13	72
25.	Haar Renrahantel	29	105
26.	Haar Ohoimur GPM	29	70
27.	Haar Ohoimur RK	23	76
28.	Haar Ohoiwait	16	70
29.	Haar Wassar	15	85
30.	Soin	33	109
	Kei Besar Utara Timur		57

*) Dihitung dari Kantor Kecamatan / *Measured from District Office*Sumber/*source* : Kantor Desa di Kecamatan Kei Besar Utara Timur

Tabel 9.1.2 Kondisi, Jenis Permukaan, dan Status Jalan menurut Desa di Kecamatan Kei Besar Utara Timur, 2020
Table Conditions, Surface Type, and Road Status by Village in Kei Besar Utara Timur Subdistrict, 2020

	Nama Desa <i>Village</i>	Kondisi Jalan <i>Road Condition</i>	Jenis Permukaan <i>Surface Type</i>	Status Jalan <i>Road Status</i>
	(1)	(2)	(3)	(4)
1.	Kilwair	Rusak Berat	...	Kabupaten
2.	Hollat	Rusak Berat	...	Kabupaten
3.	Ohoifau	Rusak Berat	...	Kabupaten
4.	Watlaar	Rusak Berat	...	Kabupaten
5.	Banda Eli	Rusak Berat	...	Kabupaten
6.	Renfaan	Rusak Berat	...	Desa
7.	Langgiar Haar	Rusak Berat	...	Desa
8.	Haar Ohoimel	Rusak Berat	...	Desa
9.	Ohoiraut	Rusak Berat	...	Desa
10.	Ohoiwirin	Rusak Berat	...	Kabupaten
11.	Tuburngil	Rusak Berat	...	Kabupaten
12.	Yamtimur	Rusak Berat	...	Kabupaten
13.	Hollat Solair	Rusak Berat	...	Kabupaten
14.	Hoko	Rusak Berat	...	Kabupaten
15.	Hollay	Rusak Berat	...	Kabupaten

Lanjutan/*continued*

	Nama Desa Village	Kondisi Jalan Road Condition	Jenis Permukaan Surface Type	Status Jalan Road Status
	(1)	(2)	(3)	(4)
16.	Ohoifaruan	Rusak Berat	...	Kabupaten
17.	Banda Efruan	Rusak Berat	...	Kabupaten
18.	Banda Suku Tiga Puluh	Rusak Berat	...	Kabupaten
19.	Tuburlay	Rusak Berat	...	Kabupaten
20.	Renfaan Islam	Rusak Berat	...	Desa
21.	Renfaan GPM	Rusak Berat	...	Desa
22.	Fanwav	Rusak Berat	...	Desa
23.	Ur	Rusak Berat	...	Desa
24.	Ohoimajang	Rusak Berat	...	Desa
25.	Haar Renrahantel	Rusak Berat	...	Desa
26.	Haar Ohoimur GPM	Rusak Berat	...	Desa
27.	Haar Ohoimur RK	Rusak Berat	...	Desa
28.	Haar Ohoiwait	Rusak Berat	...	Kabupaten
29.	Haar Wassar	Rusak Berat	...	Desa
30.	Soin	Rusak Berat	...	Desa

Sumber/*source* : Kantor Desa di Kecamatan Kei Besar Utara Timur

Tabel 9.1.3 Transportasi untuk Menjangkau Desa dari Ibukota Kecamatan Kei Besar Utara Timur, 2020
Table **Transportation to Reach Village from Kei Besar Utara Timur Capital Subdistrict, 2020**

Nama Desa <i>Village</i>		Alat Transportasi untuk Menjangkau Desa dari Ibukota Kecamatan <i>Transportation to Reach Village from Subdistrict Capital</i>
1	2	
1. Kilwair		Angkutan Laut dan Ojek
2. Hollat		Angkutan Laut dan Ojek
3. Ohoifau		Angkutan Laut dan Ojek
4. Watlaar		Angkutan Laut dan Ojek
5. Banda Eli		Angkutan Laut dan Ojek
6. Renfaan		Angkutan Laut
7. Langgiar Haar		Angkutan Laut
8. Haar Ohoimel		Angkutan Laut
9. Ohoiraut		Angkutan Laut
10. Ohoiwirin		Angkutan Laut dan Ojek
11. Tuburngil		Angkutan Laut dan Ojek
12. Yamtimur		Angkutan Laut dan Ojek
13. Hollat Solair		Angkutan Laut dan Ojek
14. Hoko		Angkutan Laut dan Ojek
15. Hollay		Angkutan Laut dan Ojek

Lanjutan/*continued*

Nama Desa Village		Alat Transportasi untuk Menjangkau Desa dari Ibukota Kecamatan Transportation to Reach Village from Subdistrict Capital
1	2	
16. Ohoifaruan	Angkutan Laut dan Ojek	
17. Banda Efruan	Angkutan Laut dan Ojek	
18. Banda Suku Tiga Puluh	Angkutan Laut dan Ojek	
19. Tuburlay	Angkutan Laut dan Ojek	
20. Renfaan Islam	Angkutan Laut	
21. Renfaan GPM	Angkutan Laut	
22. Fanwav	Angkutan Laut	
23. Ur	Angkutan Laut	
24. Ohoimajang	Angkutan Laut	
25. Haar Renrahantel	Angkutan Laut	
26. Haar Ohoimur GPM	Angkutan Laut	
27. Haar Ohoimur RK	Angkutan Laut	
28. Haar Ohoiwait	Angkutan Laut	
29. Haar Wassar	Angkutan Laut	
30. Soin	Angkutan Laut	

Sumber/source : Kantor Desa di Kecamatan Kei Besar Utara Timur

Tabel 9.1.4 Dermaga Pelabuhan Rakyat dan Rute di Kecamatan Kei Besar Utara Timur, 2020
Table Harbor and Route in Kei Besar Utara Timur Subdistrict, 2020

	Pelabuhan Port	Rute yang Dilayani Available Routes	Jumlah Angkutan Number of Boats
	(1)	(2)	(3)
1.	Hollat	Semua desa, kecuali Kilwair, Ohoijang Watdek, Mun Ohoitadium, Adwearaur.	4
2.	Ohoifau	Semua desa, kecuali Kilwair, Ohoijang Watdek, Mun Ohoitadium, Adwearaur.	4
3.	Watlaar	Semua desa, kecuali Kilwair, Ohoijang Watdek, Mun Ohoitadium, Adwearaur.	4
4.	Banda Ely	Semua desa, kecuali Kilwair, Ohoijang Watdek, Mun Ohoitadium, Adwearaur.	4
5.	Renfaan	Semua desa, kecuali Kilwair, Ohoijang Watdek, Mun Ohoitadium, Adwearaur.	4

Lanjutan/*continued*

	Pelabuhan Port	Rute yang Dilayani Available Routes	Jumlah Angkutan Number of Boats
	(1)	(2)	(3)
6.	Langgiar Haar	Semua desa, kecuali Kilwair, Ohoijang Watdek, Mun Ohoitadium, Adwearaur.	4
7.	Haar Ohoimel	Semua desa, kecuali Kilwair, Ohoijang Watdek, Mun Ohoitadium, Adwearaur.	4
8.	Hollat Solair	Semua desa, kecuali Kilwair, Ohoijang Watdek, Mun Ohoitadium, Adwearaur.	4
9.	Ohoifaruan	Semua desa, kecuali Kilwair, Ohoijang Watdek, Mun Ohoitadium, Adwearaur.	4
10.	Banda Efruan	Semua desa, kecuali Kilwair, Ohoijang Watdek, Mun Ohoitadium, Adwearaur.	4

TRANSPORTATION AND COMMUNICATION

Lanjutan/*continued*

Pelabuhan <i>Port</i>		Rute yang Dilayani <i>Available Routes</i>	Jumlah Angkutan <i>Number of Boats</i>
(1)	(2)	(3)	
11. Ur	Semua desa, kecuali Kilwair, Ohoijang Watdek, Mun Ohoitadium, Adwearaur.	4	
12. Ohoimajang	Semua desa, kecuali Kilwair, Ohoijang Watdek, Mun Ohoitadium, Adwearaur.	4	
13. Haar Wassar	Semua desa, kecuali Kilwair, Ohoijang Watdek, Mun Ohoitadium, Adwearaur.	4	
14. Haar Ohoiwait	Semua desa, kecuali Kilwair, Ohoijang Watdek, Mun Ohoitadium, Adwearaur.	4	
15. Soin	Semua desa, kecuali Kilwair, Ohoijang Watdek, Mun Ohoitadium, Adwearaur.	4	

Sumber/*source* : Kantor Desa di Kecamatan Kei Besar Utara Timur

9.2 KOMUNIKASI/*COMMUNICATION*

Tabel 9.2.1 Jaringan Telepon Kabel dan Seluler di Kecamatan Kei Besar Utara Timur, 2020
Table Cable and Cellular Phone Networks in Kei Besar Utara Timur Subdistrict, 2020

	Nama Desa <i>Village</i>	Telepon Kabel <i>Cable Phone</i>	Jumlah Menara BTS <i>Number of BTS</i>	Sinyal Ponsel <i>Cellphone Signal</i>
	(1)	(2)	(2)	(3)
1.	Kilwair	-	-	Lemah
2.	Hollat	-	-	Kuat
3.	Ohoifau	-	-	Lemah
4.	Watlaar	-	1	Kuat
5.	Banda Eli	-	-	Kuat
6.	Renfaan	-	-	Kuat
7.	Langgiar Haar	-	-	Lemah
8.	Haar Ohoimel	-	1	Sangat Kuat
9.	Ohoiraut	-	-	Tidak Ada Sinyal
10.	Ohoiwirin	-	-	Lemah
11.	Tuburngil	-	-	Tidak Ada Sinyal
12.	Yamtimur	-	1	Kuat
13.	Hollat Solair	-	1	Kuat
14.	Hoko	-	-	Tidak Ada Sinyal
15.	Hollay	-	-	Tidak Ada Sinyal

TRANSPORTATION AND COMMUNICATION

Lanjutan/*continued*

	Nama Desa Village	Telepon Kabel Cable Phone	Jumlah Menara BTS Number of BTS	Sinyal Ponsel Cellphone Signal
	(1)	(2)	(2)	(3)
16.	Ohoifaruan	-	-	Kuat
17.	Banda Efruan	-	-	Tidak Ada Sinyal
18.	Banda Suku Tiga Puluh	-	1	Kuat
19.	Tuburlay	-	-	Kuat
20.	Renfaan Islam	-	-	Lemah
21.	Renfaan GPM	-	-	Lemah
22.	Fanwav	-	-	Kuat
23.	Ur	-	-	Kuat
24.	Ohoimajang	-	-	Lemah
25.	Haar Renrahantel	-	-	Sangat Kuat
26.	Haar Ohoimur GPM	-	-	Kuat
27.	Haar Ohoimur RK	-	-	Kuat
28.	Haar Ohoiwait	-	-	Sangat Kuat
29.	Haar Wassar	-	-	Lemah
30.	Soin	-	-	Tidak Ada Sinyal

Sumber/source : Kantor Desa di Kecamatan Kei Besar Utara Timur

PERBANDINGAN

ANTAR KECAMATAN

Subdistrict Comparison

BAB

10



PENJELASAN TEKNIS

1. **Luas wilayah** adalah batasan wilayah yang terdiri dari perairan dan daratan yang menjadi territorial dari sebuah kedaulatan.
2. **Penduduk Indonesia** adalah semua orang yang berdomisili di wilayah teritorial Indonesia selama 6 bulan atau lebih dan atau mereka yang berdomisili kurang dari 6 bulan tetapi bertujuan menetap.
3. **Rasio murid terhadap guru** merupakan perbandingan beberapa orang murid untuk 1 orang guru.

TECHNICAL NOTES

1. **Total area** at the border which consist of water and land and become a part of territorial of region.
2. **The population of Indonesia** are all residents of the entire territory of Indonesia who have stayed for six months or longer, and those who intended to stay more than six months even though their length of stay is less than six months.
3. **Pupils to teacher ratio** is comparison some pupils to one teacher.

SUBDISTRICT COMPARISON

ULASAN

Jika dibandingkan dengan Kecamatan lain di Kabupaten Maluku Tenggara, luas daratan Kecamatan Kei Besar Utara Timur merupakan yang terbesar dengan luas 167,09 km².

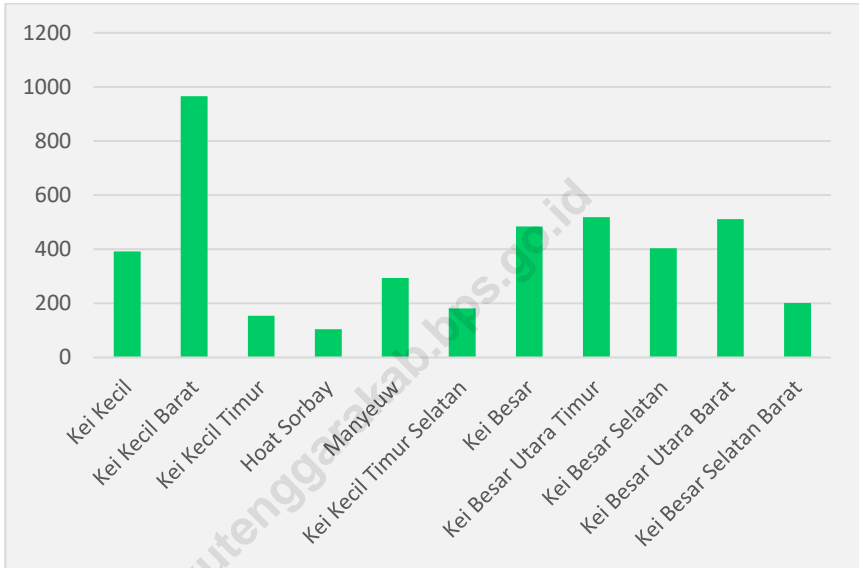
Kecamatan Kei Besar Utara Timur memiliki jumlah penduduk terbanyak ketiga di Kabupaten Maluku Tenggara, yaitu sebanyak 11.289 jiwa.

DESCRIPTION

Compared to others subdistricts in Maluku Tenggara Regency, the area of Kei Besar Utara Timur Subdistrict is the largest area with an area of 167,09 km².

Kei Besar Utara Timur Subdistrict has third largest population in Maluku Tenggara Regency, which consist 11.289 person.

Gambar 10 Jumlah Penduduk menurut Kecamatan di Kabupaten Maluku Tenggara, 2020
Picture Jumlah Penduduk menurut Kecamatan di Kabupaten Maluku Tenggara, 2020
Population by Subdistrict in Maluku Tenggara Regency, 2020



Sumber/source : Sensus Penduduk 2020

<https://malukutenggara.kab.bps.go.id>

SUBDISTRICT COMPARISON

Tabel 10.1 Luas Wilayah Kota menurut Kecamatan di Kabupaten Maluku Tenggara
Table Total Area Region by Subdistrict in Maluku Tenggara Regency

Kecamatan Subdistrict		Luas Daratan Land Area Width [km ²]	Luas Perairan Sea Area Width [km ²]	Luas Total Total Area Width [km ²]
(1)		(2)	(3)	(4)
1.	Kei Kecil	109,27	283,23	392,5
2.	Kei Kecil Barat	95,76	870,27	966,03
3.	Kei Kecil Timur	68,26	85,81	154,07
4.	Hoat Sorbay	82,28	22,62	104,9
5.	Manyeuw	61,93	231,93	293,86
6.	Kei Kecil Timur Selatan	55,48	125,49	180,97
7.	Kei Besar	112,97	371,21	484,18
8.	Kei Besar Utara Timur	167,09	351,62	518,71
9.	Kei Besar Selatan	78,83	325,32	404,15
10.	Kei Besar Utara Barat	157,81	353,35	511,16
11.	Kei Besar Selatan Barat	42,13	159,68	201,81
Jumlah Total		1.031,81	3.180,53	4.212,34

Sumber/source : BAPPEDA Kabupaten Maluku Tenggara

Tabel 10.2 Jumlah Penduduk menurut Jenis Kelamin dan Kecamatan di Kabupaten Maluku Tenggara, 2020
Population by Sex and Subdistrict in Maluku Tenggara Regency, 2020

	Kecamatan/Subdistrict	Laki-laki Male	Perempuan Female	Jumlah Total
	(1)	(2)	(3)	(4)
1.	Kei Kecil	16 909	17 987	33 987
2.	Kei Kecil Barat	3 879	3 722	7 601
3.	Kei Kecil Timur	4 053	4 152	8 205
4.	Hoat Sorbay	5 053	5 086	10 139
5.	Manyeuw	3 157	3 099	6 256
6.	Kei Kecil Timur Selatan	2 815	2 868	5 683
7.	Kei Besar	9 262	9 556	18 818
8.	Kei Besar Utara Timur	5 639	5 650	11 289
9.	Kei Besar Selatan	3 432	3 484	6 916
10.	Kei Besar Utara Barat	4 543	4 588	9 131
11.	Kei Besar Selatan Barat	1 746	1 740	3 486
	Jumlah Total	60 488	61 023	121 511

Sumber/source: Dinas Kependudukan dan Pencatatan Sipil Kabupaten Maluku Tenggara

SUBDISTRICT COMPARISON

Tabel 10.3 Jumlah Sekolah menurut Kecamatan dan Jenjang Pendidikan di Kabupaten Maluku Tenggara, 2020
Table Number of School by Subdistrict and Educational Level in Maluku Tenggara Regency, 2020

Kecamatan District	SD Primary School	SMP Junior High Schools	SMA Senior High Schools	SMK Vocational Senior High Schools
(1)	(2)	(3)	(4)	(5)
Kei Kecil	23	13	9	6
Kei Kecil Barat	10	5	1	...
Kei Kecil Timur	13	6	3	3
Hoat Sorbay	9	3	1	1
Manyeuw	8	2
Kei Kecil Timur Selatan	5	2	1	...
Kei Besar	28	8	2	...
Kei Besar Utara Timur	24	7	2	...
Kei Besar Selatan	14	5	1	...
Kei Besar Utara Barat	15	5
Kei Besar Selatan Barat	6	2
Kabupaten Maluku Tenggara	155	58	20	10

Sumber/source : Dinas Pendidikan dan Kebudayaan Kabupaten Maluku Tenggara

Tabel 10.4 Banyaknya Puskesmas, Pukesmas Pembantu dan Posyandu menurut Kecamatan di Kabupaten Maluku Tenggara, 2020
Table *Number of Public Health Centres, by PHC Owned and Integrated Health Service Posts by Subdistrict in Maluku Tenggara Regency, 2020*

Kecamatan <i>District</i>	Rumah Sakit <i>Hospital</i>	Puskesmas <i>Public Health Center</i>	Puskesmas Pembantu <i>Owned PHC</i>	Posyandu <i>Integrated Health Service Posts</i>
(1)	(2)	(3)	(4)	(5)
Kei Kecil	2	3	5	23
Kei Kecil Barat	...	1	4	13
Kei Kecil Timur	...	1	2	18
Hoat Sorbay	4	22
Manyeuw	...	1	2	11
Kei Kecil Timur Selatan	...	1	1	13
Kei Besar	1	6	9	43
Kei Besar Utara Timur	...	3	6	30
Kei Besar Selatan	...	2	4	16
Kei Besar Utara Barat	...	2	4	26
Kei Besar Selatan Barat	2	13
Kabupaten Maluku Tenggara	3	20	43	228

Sumber/source : Dinas Kesehatan Kabupaten Maluku Tenggara

<https://malukutenggarakab.bps.go.id>

DATA

Mencerdaskan Bangsa
Enlighten The Nation

<https://malukutenggarakab.bps.go.id/>



**BADAN PUSAT STATISTIK
KABUPATEN MALUKU TENGGARA**
BPS-Statistics of Maluku Tenggara Regency
Telp. (0916) 21348 E-mail: bps8102@bps.go.id
Homepage: <https://malukutenggarakab.bps.go.id>

ISBN 978-602-52738-8-9

